



REPUBLIKA HRVATSKA
DUBROVAČKO - NERETVANSKA ŽUPANIJA
GRAD DUBROVNIK

Gradonačelnik

KLASA: 940-01/23-01/179

URBROJ: 2117-1-01-24-08

Dubrovnik, 10. travnja 2024.g.

Na temelju članka 48. Zakona o lokalnoj i područnoj (regionalnoj) samoupravi ("Narodne novine", broj: 33/01, 60/01, 129/05, 109/07, 125/08, 36/09, 150/11, 144/12, 19/13, 137/15, 123/17, 98/19 i 144/20), članka 48. Statuta Grada Dubrovnika ("Službeni glasnik Grada Dubrovnika", broj: 2/21) članka 19. Odluke o gospodarenju nekretninama u vlasništvu Grada Dubrovnika ("Službeni glasnik Grada Dubrovnika" br. 6/22) i članka 103. Zakona o cestama ("Narodne novine", broj: 84/11., 22/13., 54/13., 148/13., 92/14. i 110/19.) Gradonačelnik Grada Dubrovnika donio je sljedeći:

ZAKLJUČAK

1. Utvrđuje se prijedlog zaključka o ukidanju statusa puta, odnosno javnog dobra u općoj uporabi za dio nekretnine zemljišnoknjižne oznake čest. zem. 2377/1 k.o. Gruž (s.i.), odnosno kčbr. 5093/2 k.o Dubrovnik (n.i.), u površini od 2 m², prikazane na prijedlogu parcelacije iz ožujka 2023.g., izrađenom od strane Paola Miljanovića, mag.ing.geod. et. geoinf., iz društva GEO PIXEL d.o.o. iz Čilipa, i dostavlja Gradskom vijeću na raspravu i donošenje.
2. Izvjestiteljica u ovom predmetu bit će Marijeta Hladilo, dipl. oec., pročelnica Upravnog odjela za gospodarenje imovinom, opće i pravne poslove.

Gradonačelnik

Mato Franković



DOSTAVITI:

1. Upravni odjel za poslove gradonačelnika, ovdje
2. Upravni odjel za gospodarenje imovinom, opće i pravne poslove, ovdje
3. Janja Prkačin, Gornji Kono 56G, 20000 Dubrovnik (AR)
- ④ 4. Služba Gradskog vijeća, ovdje
5. Pismohrana



REPUBLIKA HRVATSKA
DUBROVAČKO-NERETVANSKA ŽUPANIJA
GRAD DUBROVNIK

**Upravni odjel za gospodarenje imovinom,
opće i pravne poslove**

KLASA: 940-01/23-01/179

URBROJ: 2117-1-08-24-07

Dubrovnik, 10. travnja 2024.g.

Upravni odjel za poslove gradonačelnika
-ovdje-

PREDMET: Prkačin Janja iz Dubrovnika, Prijedlog zaključka o ukidanju statusa puta, odnosno javnog dobra u općoj uporabi za dio nekretnine zemljišnoknjižne oznake čest. zem. 2377/1 k.o. Gruž (s.i.), odnosno kčbr.5093/2 k.o. Dubrovnik (n.i.), u površini 2 m²
- prijedlog zaključka, dostavlja se

Ovaj Upravni odjel zaprimio je zahtjev Janje Prkačin iz Dubrovnika, kojim ista traži ukidanje statusa puta, odnosno javnog dobra u općoj uporabi, na dijelu nekretnine oznake čest. zem. 2377/1 k.o. Gruž (s.i.), odnosno 5093/2 k.o. Dubrovnik (n.i.), u površini 2 m², prikazano na prijedlogu parcelacije iz ožujka 2023.g., izrađenom od strane Paola Miljanovića, mag.ing.geod. et. geoinf., iz društva GEO PIXEL d.o.o. iz Čilipa, a sve u cilju otkupa nekretnine na kojoj se nalazi objekt za koji je po zahtjevu Radka Prkačina ishođeno pravomoćno Rješenje o izvedenom stanju, klasa: UP/I-361-03/13-08/216, urbroj: 2117/01-15-20-15 od 17. veljače 2020.g., kojim je ozakonjena nezakonito izgrađena, završena, pomoćna građevina, potporni zid izgrađene na zemljištu oznake čest. zem. 1280/13 i 2377/1 obje k.o. Gruž (s.i.), odnosno kčbr. 1220/13 i 5093/2 k.o. Dubrovnik (n.i.), u Dubrovniku na adresi Gornji Kono 56G.

Uvidom u verificirani e-izvadak Općinskog suda u Dubrovniku utvrđeno je da je u zk. ul. 828 k.o. Gruž nekretnina oznake čest. zem. 2377/1, ULICA, ulica Gornji Kono, upisana kao vlasništvo Garda Dubrovnika.

Na traženje ovog Upravnog odjela Upravni odjel za komunalne djelatnosti, promet i mjesnu samoupravu Grada Dubrovnika očitovao se dopisom, klasa: 940-01/23-01/179, urbroj: 2117-1-03-05/2-24-04 dana 5. ožujka 2024.g. u kojem se navodi da sukladno svojoj andlržnosti, odnosno s aspekta poslova evidentiranja komunalne infrastrukture te upravljanja nerazvrstanim cestama na području Grada Dubrovnika (održavanje nerazvrstanih cesta i upravljanje prometom na nerazvrstanim cestama) te s aspekta održavanja i zaštite drugih javno prometnih površina na području Grada Dubrovnika, očitovali su se da čest. zem. 2377/1 k.o. Gruž (s.i.), odnosno 5093/2 k.o. Dubrovnik (n.i.), u površini 2 m², sukladno odredbama Zakona o cestama („Narodne novine“ br. 84/11, 22/13, 54/13, 148/13, 92/14, 110/19, 144/21 i 114/22) odnosno

Zakona o komunalnom gospodarstvu ("Narodne novine" br. 68/18, 110/18 i 32/20), u naravi ne predstavlja komunalnu infrastrukturu.

Prema lokacijskom informaciji izdanom od strane Upravnog odjela za urbanizam, prostorno planiranje i zaštitu okoliša Grada Dubrovnika, klasa: 940-01/23-01/179, urbroj: 2117-1-06/4-24-3 od dana 8. travnja 2024.g. nekretnina oznake č.zem. 2377/1 k.o. Gruž, nalazi se unutar obuhvata Prostornog plana uređenja Grada Dubrovnika ("Službeni glasnik Grada Dubrovnika" br. 7/05, 6/07, 10/07, 3/14, 9/14, 19/15, 18/16, 25/18, 13/19, 7/20, 2/21 i 7/21)kao prostornog plana šireg područja i Generalnog urbanističkog plana Grada Dubrovnika ("Službeni glasnik Grada Dubrovnika" br. 10/05, 10/07, 8/12, 3/14, 9/14, 4/16, 25/18, 13/19, 8/20, 5/21, 8/21, 19/22 i 5/23) kao prostornog plana užeg područja, i to prema kartografskom prikazu " Građevinska područja naselja PPU-a Grada", predmetni dio č.zem. 2377/1 k.o. Gruž nalazi se u izgrađenom dijelu građevinskog područja naselja. Nadalje, prema kartografskom prikazu " Korištenje i namjena prostora GUP-a Grada Dubrovnika", č.zem. 2377/1 k.o. Gruž nalazi se u zoni označenoj kao mješovita namjena, pretežito stanovanje srednje gustoće (M1₂) Također, istom se navodi da je u tijeku Izmjena i dopuna PPU-a i GUP-a Grada Dubrovnika.

Člankom 103. Zakona o cestama ("Narodne novine", broj: 84/11., 22/13., 54/13., 148/13., 92/14. i 110/19) propisano je da predstavničko tijelo jedinice lokalne samouprave može donijeti odluku o ukidanju statusa javnog dobra u općoj uporabi nerazvrstane ceste ili njezinog dijela kada je trajno prestala potreba korištenja nerazvrstane ceste ili njezinog dijela.

Člankom 19. Odluke o gospodarenju nekretninama u vlasništvu Grada Dubrovnika ("Službeni glasnik Grada Dubrovnika" br. 6/22) određeno je da odluku o ukidanju statusa javnog dobra u općoj uporabi ili njegovog dijela donosi Gradsko vijeće uz prethodnu suglasnost upravnog odjela koji je nadležan za upravljanje predmetnim javnim dobrom u općoj uporabi.

Odredbom članka 35. stavka 2. Zakona o lokalnoj i područnoj (regionalnoj) samoupravi ("Narodne novine", broj: 33/01, 60/01, 129/05, 109/07, 125/08, 36/09, 150/11, 144/12, 19/13, 137/15, 123/17 i 98/19) određeno je da predstavničko tijelo donosi odluke i druge opće akte kojima uređuje pitanja iz samoupravnog djelokruga jedinice lokalne, odnosno područne (regionalne) samouprave.

Na temelju članka 48. Zakona o lokalnoj i područnoj (regionalnoj) samoupravi ("Narodne novine", broj: 33/01, 60/01, 129/05, 109/07, 125/08, 36/09, 150/11, 144/12, 19/13, 137/15, 123/17, 98/19 i 144/20), članka 48. Statuta Grada Dubrovnika ("Službeni glasnik Grada Dubrovnika", broj: 2/21) članka 19. Odluke o gospodarenju nekretninama u vlasništvu Grada Dubrovnika ("Službeni glasnik Grada Dubrovnika" br. 6/22) i članka 103. Zakona o cestama ("Narodne novine", broj: 84/11., 22/13., 54/13., 148/13., 92/14. i 110/19.) predlaže se Gradonačelniku Grada Dubrovnika da donese sljedeći:

ZAKLJUČAK

1. Utvrđuje se prijedlog zaključka o ukidanju statusa puta, odnosno javnog dobra u općoj uporabi za dio nekretnine zemljišnoknjižne oznake čest. zem. 2377/1 k.o. Gruž (s.i.), odnosno kčbr. 5093/2 k.o. Dubrovnik (n.i.), u površini od 2 m², prikazane na prijedlogu parcelacije iz ožujka 2023.g., izrađenom od strane Paola Miljanovića, mag.ing.geod. et. geoinf., iz društva GEO PIXEL d.o.o. iz Čilipa, i dostavlja Gradskom vijeću na raspravu i donošenje.

2. Izvjestiteljica u ovom predmetu bit će Marijeta Hladilo, dipl. oec., pročelnica Upravnog odjela za gospodarenje imovinom, opće i pravne poslove.

Pročelnica

Marijeta Hladilo



- DOSTAVITI:** 1. Naslovu,
2. Gradsko vijeće Grda Dubrovnika, ovdje
3. Evidencija odjela, ovdje

Gradsko vijeće

KLASA: 940-01/23-01/179

URBROJ:

Dubrovnik,

Na temelju članka 35. stavak 2. Zakona o lokalnoj i područnoj (regionalnoj) samoupravi ("Narodne novine", broj: 33/01, 60/01, 129/05, 109/07, 125/08, 36/09, 150/11, 144/12, 123/17, 98/19 i 144/20), članka 103. Zakona o cestama ("Narodne novine", broj: 84/11., 18/13., 22/13., 54/13., 148/13., 92/14. i 110/19), članka 19. Odluke o gospodarenju nekretninama u vlasništvu Grada Dubrovnika ("Službeni glasnik Grada Dubrovnika" br. 6/22) i članka 39. Statuta Grada Dubrovnika ("Službeni glasnik Grada Dubrovnika", broj: 2/21), Gradsko vijeće Grada Dubrovnika na ___sjednici održanoj ___donijelo je

ZAKLJUČAK

1. Grad Dubrovnik ukida status puta, odnosno javnog dobra u općoj uporabi, za nekretninu zemljišnoknjižne oznake čest. zem. 2377/1 k.o. Gruž (s.i.), odnosno kčbr. 5093/2 k.o. Dubrovnik (n.i.), u površini od 2 m².
2. Nekretnina za koju se ukida status puta, odnosno javnog dobra u općoj uporabi iz točke 1. ovog zaključka, prikazana je na prijedlogu parcelacije iz ožujka 2023.g., izrađenom od strane Paola Miljanovića, mag.ing.geod. et. geoinf., iz društva GEO PIXEL d.o.o. iz Čilipa, koji se prilaže ovom zaključku.
3. Obvezuje se Janja Prkačin riješiti imovinskopravne odnose sa Gradom Dubrovnikom za nekretninu iz točke 1. ovog zaključka.

Obrazloženje

Upravni odjel za gospodarenje imovinom, opće i pravne poslove Grada Dubrovnika zaprimio je zahtjev Janje Prkačin iz Dubrovnika, kojim ista traži ukidanje statusa puta, odnosno javnog dobra u općoj uporabi, na dijelu nekretnine oznake čest. zem. 2377/1 k.o. Gruž (s.i.), odnosno 5093/2 k.o. Dubrovnik (n.i.), u površini 2 m², prikazano na prijedlogu parcelacije iz ožujka 2023.g., izrađenom od strane Paola Miljanovića, mag.ing.geod. et. geoinf., iz društva GEO PIXEL d.o.o. iz Čilipa, a sve u cilju otkupa nekretnine na kojoj se nalazi objekt za koji je po zahtjevu Radka Prkačina ishodeno pravomoćno Rješenje o izvedenom stanju, klasa: UP/I-361-03/13-08/216, urbroj: 2117/01-15-20-15 od 17. veljače 2020.g., kojim je ozakonjena nezakonito izgrađena, završena, pomoćna građevina, potporni zid izgrađene na zemljištu oznake čest. zem. 1280/13 i 2377/1 obje k.o. Gruž (s.i.), odnosno kčbr. 1220/13 i 5093/2 k.o. Dubrovnik (n.i.), u Dubrovniku na adresi Gornji Kono 56G.

Uvidom u verificirani e-izvadak Općinskog suda u Dubrovniku utvrđeno je da je u zk. ul. 828 k.o. Gruž nekretnina oznake čest. zem. 2377/1, ULICA, ulica Gornji Kono, upisana kao vlasništvo Grada Dubrovnika.

Na traženje Upravnog odjela za gospodarenje imovinom, opće i pravne poslove Upravni odjel za komunalne djelatnosti, promet i mjesnu samoupravu očitovao se dopisom, klasa: 940-01/23-01/179, urbroj: 2117-1-03-05/2-24-04 dana 5. ožujka 2024.g. u kojem se navodi da sukladno svojoj andlržnosti, odnosno s aspekta poslova evidentiranja komunalne infrastrukture te upravljanja nerazvrstanim cestama na području Grada Dubrovnika (održavanje nerazvrstanih cesta i upravljanje prometom na nerazvrstanim cestama) te s aspekta održavanja i zaštite drugih javno prometnih površina na području Grada Dubrovnika, očitovali su se da čest. zem. 2377/1 k.o. Gruž (s.i.), odnosno 5093/2 k.o. Dubrovnik (n.i.), u

površini 2 m², sukladno odredbama Zakona o cestama („Narodne novine“ br. 84/11, 22/13, 54/13, 148/13, 92/14, 110/19, 144/21 i 114/22) odnosno Zakona o komunalnom gospodarstvu ("Narodne novine" br. 68/18, 110/18 i 32/20), u naravi ne predstavlja komunalnu infrastrukturu.

Prema lokacijskom informaciji izdanom od strane Upravnog odjela za urbanizam, prostorno planiranje i zaštitu okoliša Grada Dubrovnika, klasa: 940-01/23-01/179, urbroj: 2117-1-06/4-24-3 od dana 8. travnja 2024.g. nekretnina oznake č.zem. 2377/1 k.o. Gruž, nalazi se unutar obuhvata Prostornog plana uređenja Grada Dubrovnika ("Službeni glasnik Grada Dubrovnika" br. 7/05, 6/07, 10/07, 3/14, 9/14, 19/15, 18/16, 25/18, 13/19, 7/20, 2/21 i 7/21)kao prostornog plana šireg područja i Generalnog urbanističkog plana Grada Dubrovnika ("Službeni glasnik Grada Dubrovnika" br. 10/05, 10/07, 8/12, 3/14, 9/14, 4/16, 25/18, 13/19, 8/20, 5/21, 8/21, 19/22 i 5/23) kao prostornog plana užeg područja, i to prema kartografskom prikazu " Građevinska područja naselja PPU-a Grada", predmetni dio č.zem. 2377/1 k.o. Gruž nalazi se u izgrađenom dijelu građevinskog područja naselja. Nadalje, prema kartografskom prikazu " Korištenje i namjena prostora GUP-a Grada Dubrovnika", č.zem. 2377/1 k.o. Gruž nalazi se u zoni označenoj kao mješovita namjena, pretežito stanovanje srednje gustoće (M1₂) Također, istom se navodi da je u tijeku Izmjena i dopuna PPU-a i GUP-a Grada Dubrovnika.

Člankom 103. Zakona o cestama ("Narodne novine", broj: 84/11., 22/13., 54/13., 148/13., 92/14. i 110/19) propisano je da predstavničko tijelo jedinice lokalne samouprave može donijeti odluku o ukidanju statusa javnog dobra u općoj uporabi nerazvrstane ceste ili njezinog dijela kada je trajno prestala potreba korištenja nerazvrstane ceste ili njezinog dijela.

Člankom 19. Odluke o gospodarenju nekretninama u vlasništvu Grada Dubrovnika ("Službeni glasnik Grada Dubrovnika" br. 6/22) određeno je da odluku o ukidanju statusa javnog dobra u općoj uporabi ili njegovog dijela donosi Gradsko vijeće uz prethodnu suglasnost upravnog odjela koji je nadležan za upravljanje predmetnim javnim dobrom u općoj uporabi.

Odredbom članka 35. stavka 2. Zakona o lokalnoj i područnoj (regionalnoj) samoupravi ("Narodne novine", broj: 33/01, 60/01, 129/05, 109/07, 125/08, 36/09, 150/11, 144/12, 19/13, 137/15, 123/17 i 98/19) određeno je da predstavničko tijelo donosi odluke i druge opće akte kojima uređuje pitanja iz samoupravnog djelokruga jedinice lokalne, odnosno područne (regionalne) samouprave.

Slijedom navedenoga odlučeno je kao u izreci zaključka.

Predsjednik Gradskog vijeća

mr. sc. Marko Potrebića

Dostaviti:

1. Upravni odjel za gospodarenje imovinom, opće i pravne poslove , ovdje
2. Janja Prkačin. Gornj Kono 56G, 20000 Dubrovnik (AR)
3. Služba Gradskog vijeća, ovdje
4. Pismohrana

Ime i prezime /
naziv tvrtke

Adresa / sjedište

OIB

Kontakt tel./mob.

E-mail

JANJA PRKAČIN

GORNJI KONJ 566, DSV

59414702930

098 937 54 95

MARIJADOBRO@GMAIL.COM

GRAD DUBROVNIK

Upravni odjel za
gospodarenje imovinom,
opće i pravne poslove

Pred Dvorom 1
20000 Dubrovnik



2249672	REPUBLIKA HRVATSKA	
Grad Dubrovnik		
Primljeno:	26.09.2023	
Klasifikacijska oznaka	Org. jed.	
940-01/23-01/179	2117-1-08-05;	
Uredbeni broj	Prilozi	Vrijednost:
15-23-01	0	.

ZAHTJEV ZA UKIDANJE
JAVNOG DOBRA U OPĆOJ UPOTREBI

508312

u k.o.

DUBROVNIK

- OTKUPA NEKRETNINE NA KOJOJ SE NALAZI LEGALIZIRANI OBJEKT
- OTKUPA NEKRETNINE U SVRHU POVEĆANJA VLASTITE GRAĐEVNE PARCELE

* označiti sa X

Uz zahtjev prilažem:

1. službeni zemljišnoknjižni izvadak za nekretninu za koju se traži ukidanje*
2. povijesni slijed stjecanja iz zemljišne knjige za nekretninu za koju se traži ukidanje*
3. uvjerenje o identifikaciji zemljišno-knjižnih i katastarskih čestica*
4. kopija katastarskog plana*
5. posjedovni list*
6. prijedlog parcelacije izrađen od ovlaštenog geodeta s naznačenom površinom za koju se traži ukidanje
7. odgovarajući pravomoćni akt iz kojeg je razvidna potreba za ukidanjem statusa javnog dobra u općoj uporabi, ako se temeljem istog traži ukidanje
8. uvjerenje nadležnog Upravnog odjela Grada Dubrovnika o statusu i namjeni nekretnine sukladno važećoj prostorno planskoj dokumentaciji*
9. upravna pristojba u iznosu od 2,65 EUR / 20,00 HRK

* ne stariji od 6 mjeseci

U Dubrovniku, 26.09.2023 godine

Janja Prkacin
potpis

Napomena:

Ukoliko se tijekom obrade zahtjeva ukaže potrebnim, podnositelj zahtjeva će pisanim putem biti obavješten o potrebi dostave drugih isprava ili dokumentacije.

Upravne pristojbe možete uplatiti u državnim biljezima ili na žiro račun Grada Dubrovnika: HR35 2407 0001 8098 0000 9, model: HR68, poziv na broj: 5703 – OIB tražitelja.

GEO PIXEL d.o.o.

za geodetske djelatnosti i usluge

GEO PIXEL

Sjedište: Čilipi 34, 20215 GRUDA
Ured: Vukovarska 8/II, 20000 Dubrovnik
Mob. +385 98 9373 081
E-mail: info@geopixel.hr

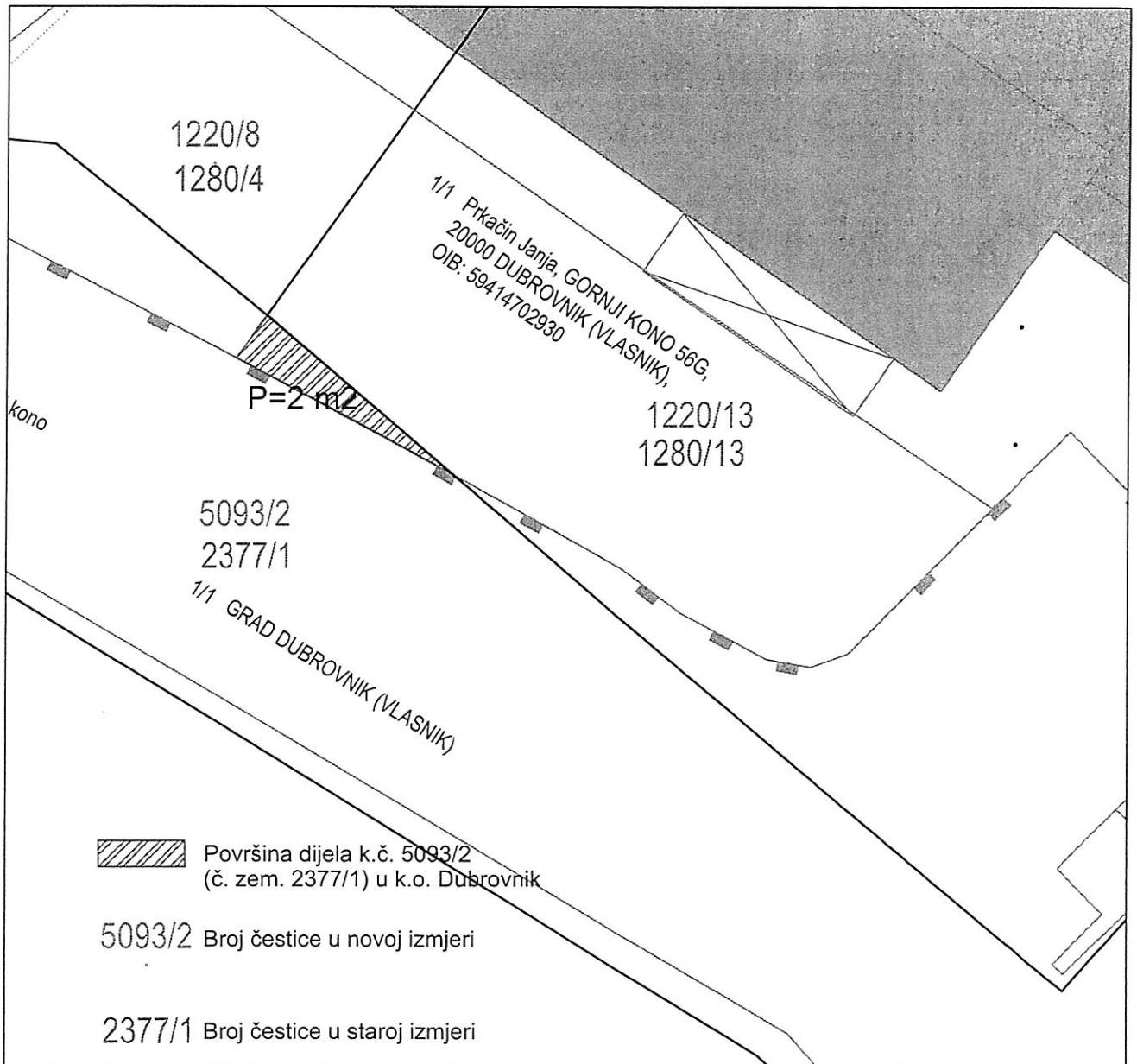
IBAN HR7124070001100092168
OIB: 31171305719

Investitor:
JANJA PRKAČIN
GORNJI KONO 56G, DUBROVNIK, 20000 DUBROVNIK
OIB: 59414702930

Katastarska općina: DUBROVNIK
MBR: 306410
Detaljni list: 16

PRIJEDLOG PARCELACIJE

Mjerilo 1:100



Izradio:
Paolo Miljanović, mag.ing.geod. et geoinf.
Dubrovnik, ožujak 2023. godine

Odgovorna osoba za obavljanje stručnih
geodetskih poslova:
Paolo Miljanović, mag.ing.geod. et geoinf.

**Paolo
Miljanović**

Digitally signed by
Paolo Miljanović
Date: 2023.09.08
09:48:36 +02'00'

GEO PIXEL d.o.o.

za geodetske djelatnosti i usluge

GEO PIXEL

Sjedište: Čilipi 34, 20215 GRUDA
Ured: Vukovarska 8/II, 20000 Dubrovnik
Mob. +385 98 9373 081
E-mail: info@geopixel.hr

IBAN HR7124070001100092168
OIB: 31171305719

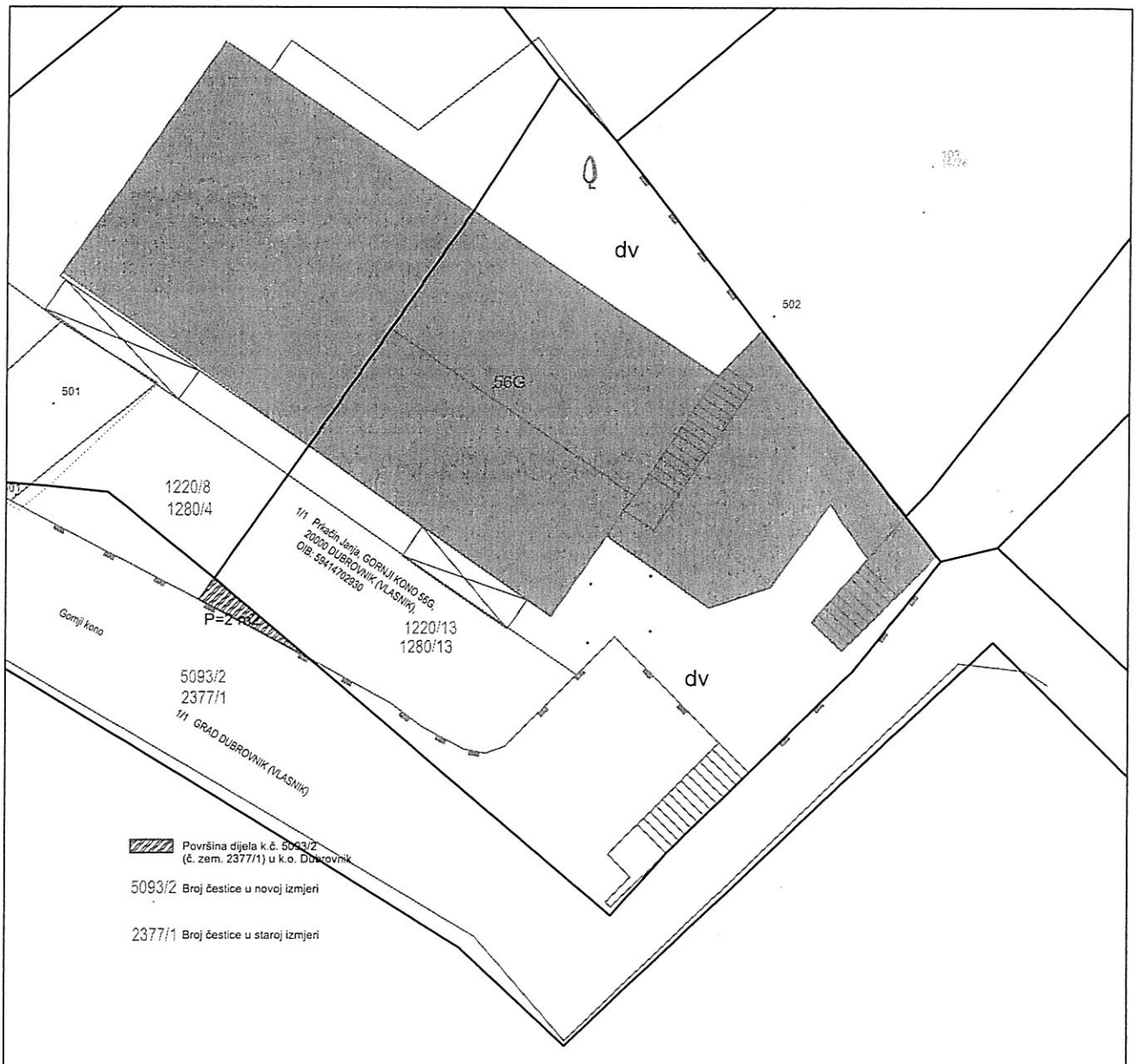
Investitor:

JANJA PRKAČIN
GORNJI KONO 56G, DUBROVNIK, 20000 DUBROVNIK
OIB: 59414702930

Katastarska općina: DUBROVNIK
MBR: 306410
Detaljni list: 16

PRIJEDLOG PARCELACIJE

Mjerilo 1:200



Izradio:
Paolo Miljanović, mag.ing.geod. et geoinf.
Dubrovnik, ožujak 2023. godine

Odgovorna osoba za obavljanje stručnih
geodetskih poslova:
Paolo Miljanović, mag.ing.geod. et geoinf.

Paolo
Miljanović

Digitally signed by
Paolo Miljanović
Date: 2023.09.08
09:50:10 +02'00'



REPUBLIKA HRVATSKA

Općinski sud u Dubrovniku
ZEMLJIŠNOKNJIŽNI ODJEL DUBROVNIK
Stanje na dan: 07.09.2023. 11:01

Verificirani ZK uložak

Katastarska općina: 306410, DUBROVNIK

Broj ZK uložka: 828

Broj zadnjeg dnevnika: Z-6533/2023

VIŠE ZK TIJELA

Aktivne plombe: Z-3514/2023, Z-3706/2023, Z-9008/2023, Z-9450/2023

IZVADAK IZ ZEMLJIŠNE KNJIGE

POSEBNI IZVADAK: ZK TIJELA: X (OSTALO KAO NEPOTREBNO IZOSTAVLJENO)

A
Posjedovnica
PRVI ODJELJAK

Rbr.	Broj zemljišta (kat. čestice)	Oznaka zemljišta	Površina			Primjedba
			jutro	čhv	m2	
X						
1.	2377/1	ULICA, ulica Gornji Kono			5480	
					5480	
2.	2377/2	PUT			2516	
		UKUPNO:			7996	

DRUGI ODJELJAK

Rbr.	Sadržaj upisa	Primjedba
1.1	Pod poslovnim brojem Z 540/50, Z 589/62, Z 1617/63, Z 1769/63, Z 1802/63, Z 1804/63, Z 35/64, Z 762/68, Z 806/68 zabilježeno je da opisane nekretnine ima svojstvo spomenika kulture i da su upisane u registar kulturnih spomenika	
ZK tijelo X		
	Pod poslovnim brojem DBR. 46/13	
1.1	uknjiženo je pravo služnosti da općina Dubrovačka može položiti gvozdene cijevi, uzdržavati ih te putem njih dovoditi vodu sa gornjeg kanala čest zem 2377, preko općinskih čestica 2387 i 2384 do općinskih čestica 2320, 2321 i 2322, a na teret čest zem 208 i 202	
ZK tijelo X		
	Pod poslovnim brojem DBR. 47/13	
2.1	uknjiženo je pravo služnosti da općina Dubrovačka može položiti gvozdene cijevi, uzdržavati ih te putem njih dovoditi vodu sa gornjeg kanala čest zem 2377, preko općinskih čestica 2387 i 2384 do općinskih čestica 2320, 2321 i 2322, a na teret čest zem 1059 i 1064	
ZK tijelo X		
	Prik. 27. srpnja 2015. Z. 4106/15	
3.1	Na temelju Rješenja klasa:UP/I-612-08/15-05/0146 Uprave za zaštitu kulturne baštine, Konzervatorski odjel u Dubrovniku od 20. srpnja 2015.g., zabilježuje se stavljanje pod preventivnu zaštitu čest. zem. 2377/1 do 20. srpnja 2018.g. odnosno do donošenja rješenja o utvrđivanju svojstva kulturnog dobra.	

IZVADAK IZ ZEMLJIŠNE KNJIGE

Katastarska općina: 306410, DUBROVNIK

Verificirani ZK uložak

Broj ZK uložka: 828
VIŠE ZK TIJELA

POSEBNI IZVADAK: (OSTALO KAO NEPOTREBNO IZOSTAVLJENO)

B
Vlastovnica

Rbr.	Sadržaj upisa	Primjedba
	ZK tijelo X - 1. Vlasnički dio: 1/1 GRAD DUBROVNIK	

C
Teretovnica

Rbr.	Sadržaj upisa	Iznos	Primjedba
1.			
1.1	Upis pod poslovnim brojem Br 362/1884 na talijanskom jeziku nije prepisan iz zemljišne knjige.		
1. ZK tijelo X			
1.1	Pod poslovnim brojem Dbr 2954/31 uknjiženo je pravo služnosti crpljenja vode iz općinskog vodovoda u kojičini od 400 litara dnevno besplatno na teret čest zem 2377 kao služnog dobra, a na korist čest zgr 487 i čest zem 1030/1, te zem. 1028/1 kao gospodujućih dobara.		

Plombe

Rbr.	Upisi
1.	Dana 21.03.2023 u 16:11 pod brojem Z-3514/2023 (Z-14629/2022) zaprimljen je prijedlog GRAD DUBROVNIK, 21712494719, PRED DVOROM 1, 20000 DUBROVNIK, HRVATSKA, sljedećeg sadržaja: , koji nije konačno riješen.
2.	Dana 24.03.2023 u 14:25 pod brojem Z-3706/2023 zaprimljen je prijedlog VENIER GORDANA, 76780213274, protustranke GRAD DUBROVNIK, 21712494719, sljedećeg sadržaja: Zabilježba Zabilježba, koji nije konačno riješen.
3.	Dana 10.07.2023 u 10:05 pod brojem Z-9008/2023 zaprimljen je prijedlog KRKIĆ MILENKO, 96443386714, protustranke GRAD DUBROVNIK, 21712494719, sljedećeg sadržaja: Zabilježba Zabilježba, koji nije konačno riješen.
4.	Dana 26.07.2023 u 10:51 pod brojem Z-9450/2023 zaprimljen je prijedlog PODRUČNI URED ZA KATASTAR DUBROVNIK, DR. ANTE STARČEVIĆA 23, 20000 DUBROVNIK, HRVATSKA, sljedećeg sadržaja: , koji nije konačno riješen.

Potvrđuje se da ovaj izvadak odgovara stanju zemljišne knjige na datum 07.09.2023.

Izvadak je upisan pod brojem 18505/2023

Izdao:

ZK referent:
MARIJANA FEGER MILIČEVIĆ

Kontrolni broj: Z152446262c203763

Skeniranjem QR koda navedenog na ovom elektroničkom zapisu možete provjeriti točnost podataka. Isto možete učiniti i na internet adresi <http://oss.uredjenazemlja.hr/public/preuzmiDokument> unosom kontrolnog broja. U oba slučaja sustav će prikazati izvornik ovog dokumenta. U slučaju da je ovaj dokument identičan prikazanom izvorniku u digitalnom obliku, Ministarstvo pravosuđa i uprave potvrđuje točnost dokumenta i stanje podataka u trenutku izrade isprave.



REPUBLIKA HRVATSKA
DRŽAVNA GEODETSKA UPRAVA
PODRUČNI URED ZA KATASTAR
DUBROVNIK

KLASA: 930-04/23-04/226

URBROJ: 541-30-04/4-23-2

DUBROVNIK, 15.09.2023

Područni ured za katastar Dubrovnik, OIB: 84891127540, povodom zahtjeva PRKAČIN JANJA, OIB: 59414702930, GORNJI KONO 56G, 20000 DUBROVNIK, HRVATSKA izdaje:

IDENTIFIKACIJA ČESTICA

KATASTAR - NOVA IZMJERA						ZEMLJIŠNA KNJIGA - STARA IZMJERA				
Kat.općina	zgr	KČ je dio ZKČ	Broj Kat. čestice	Broj PL.	Površina (m2)	Glavna knjiga	ZKČ je dio KČ	Broj ZK čestice.	Broj ZK ul.	Površina (m2)
306410, DUBROVNIK			5093/2			GRUŽ	DIO	1166/2		
306410, DUBROVNIK			5093/2			GRUŽ	DIO	1183		
306410, DUBROVNIK			5093/2			GRUŽ	DIO	1193		
306410, DUBROVNIK			5093/2			DUBROVNIK		2377/1		

Ova identifikacija čestica se izdaje u svrhu osobnih potreba te se u druge svrhe ne smije uporabiti.

Sukladno Zakonu o upravnim pristojbama (»Narodne novine«, br. 115/16 i 114/22) te Uredbi o tarifi upravnih pristojbi (»Narodne novine«, br. 156/22), upravna pristojba po Tar. br. 1. ne naplaćuje se.

Izradio/la:

Ante Marević

Službena osoba:

Genoveva Jurjević, dipl.ing.geod

viši stručni referent za katastarske poslove voditeljica odjela za katastarske programe i geodetske poslove



Naziv izdavatelja dokumenta

Zajednički informacijski sustav

Naziv izdavatelja certifikata

Fina RDC-TDU 2015, Financijska agencija, HR

Vrijeme izdavanja dokumenta

15.09.2023 16:24

Serijski broj certifikata

337320160969495174899172194111131709037

Algoritam potpisa

RSA

Kontrolni broj

Z152503024bb3d2b9

Skeniranjem QR koda navedenog na ovom elektroničkom zapisu možete provjeriti točnost podataka. Isto možete učiniti i na internet adresi <https://oss.uredjenazemlja.hr/public/preuzmiDokument> unosom kontrolnog broja. U oba slučaja sustav će prikazati izvornik ovog dokumenta. U slučaju da je ovaj dokument identičan prikazanom izvorniku u digitalnom obliku, Državna geodetska uprava potvrđuje točnost dokumenta i stanje podataka u trenutku izrade isprave.

Napomene



REPUBLIKA HRVATSKA
DRŽAVNA GEODETSKA UPRAVA
PODRUČNI URED ZA KATASTAR
DUBROVNIK

KLASA: 938-07/23-01/511
URBROJ: 541-30-04/4-23-2
DUBROVNIK, 18.09.2023

PRIJEPIS POSJEDOVNOG LISTA

Katastarska općina: DUBROVNIK (Mbr. 306410)

Posjedovni list: 6809

Udio	Prezime i ime odnosno tvrtka ili naziv, prebivalište odnosno sjedište upisane osobe	OIB
1/1	GRAD DUBROVNIK, (VLASNIK)	

Podaci o katastarskim česticama

Zgr	Dio	Broj katastarske čestice	Adresa katastarske čestice/Način uporabe katastarske čestice/Način uporabe zgrade, naziv zgrade, kućni broj zgrade	Površina/m2	Broj D.L.	Posebni pravni režimi	Primjedba
		5093/2	SRĐ	5480	13		
			PUT	5479			
			IZGRAĐENO ZEMLJIŠTE	1			
Ukupna površina katastarskih čestica				5480			

NAPOMENA: Ovaj prijepis posjedovnog lista nije dokaz o vlasništvu na katastarskim česticama upisanim u posjedovnom listu.

Sukladno Zakonu o upravnim pritojbama (»Narodne novine«, br. 115/16 i 114/22) te Uredbi o tarifi upravnih pritojbi (»Narodne novine«, br. 156/22), upravna pritojba po Tar. Br. 1. ne naplaćuje se.

Službena osoba: Ante Marević
viši stručni referent za katastarske poslove





REPUBLIKA HRVATSKA
DRŽAVNA GEODETSKA UPRAVA
PODRUČNI URED ZA KATASTAR
DUBROVNIK

K.o. DUBROVNIK
k.č.br.: 5093/2

KLASA: 938-06/23-01/721
URBROJ: 541-30-04/4-23-2
DUBROVNIK, 18.09.2023.


IZVOD IZ KATASTARSKOG PLANA

Mjerilo 1:1000
Izvorno mjerilo 1:1000



Sukladno Zakonu o upravnim pristojbama (»Narodne novine«, br. 115/16 i 114/22) te Uredbi o tarifi upravnih pristojbi (»Narodne novine«, br. 156/22), upravna pristojba po Tar. br. 1. i Tar. br. 4. ne naplaćuje se.

Službena osoba: Ante Matević
viši stručnjak referent za katastarske poslove



1279
REPUBLIKA HRVATSKA
DRŽAVNA GEODETSKA UPRAVA
PODRUČNI URED ZA KATASTAR
DUBROVNIK

K.O. *Dubrovnik s.l.*
MJERILO 1 : *1000*
KOPIJA KATASTARSKOG PLANA
Dubrovnik, 19.09.2023





REPUBLIKA HRVATSKA
DUBROVAČKO-NERETVANSKA ŽUPANIJA
GRAD DUBROVNIK

Upravni odjel za urbanizam, prostorno planiranje i zaštitu okoliša

KLASA: 940-01/23-01/179
URBROJ: 2117-1-06/4-24-3
Dubrovnik, 8. travnja 2024.

1161
Grad Dubrovnik, Upravni odjel za urbanizam, prostorno planiranje i zaštitu okoliša, povodom zahtjeva Upravnog odjela za gospodarenje imovinom, opće i pravne poslove Grada Dubrovnika, na temelju članka 36. Zakona o prostornom uređenju („Narodne novine“, 153/13, 65/17, 114/18, 39/19 i 67/23) izdaje

LOKACIJSKU INFORMACIJU

Zemljište označeno kao č. zem. 2377/1 k.o. Gruž nalazi se unutar obuhvata Prostornog plana uređenja Grada Dubrovnika („Službeni glasnik Grada Dubrovnika“, 7/05, 6/07, 10/07, 3/14, 9/14, 19/15, 18/16, 25/18, 13/19, 7/20, 2/21, 5/21, 7/21, 19/22 i 5/23) kao prostornog plana šireg područja i Generalnog urbanističkog plana Grada Dubrovnika („Službeni glasnik Grada Dubrovnika“, 10/05, 10/07, 8/12, 3/14, 9/14, 4/16, 25/18, 13/19, 8/20, 5/21, 8/21, 19/22 i 5/23) kao prostornog plana užeg područja.

1. **PROSTORNI PLAN UREĐENJA GRADA DUBROVNIKA**
 - 1.1. Prema kartografskom prikazu „**Građevinska područja naselja Dubrovnik PPU-a Grada Dubrovnika**“, č.zem. 2377/1 k.o. Gruž nalazi se u izgrađenom dijelu građevinskog područja naselja.
2. **GENERALNI URBANISTIČKI PLAN GRADA DUBROVNIKA**
 - 2.1. Prema kartografskom prikazu „**Korištenje i namjena prostora GUP-a Grada Dubrovnika**“, č.zem. 2377/1 k.o. Gruž nalazi se u zoni označenoj kao mješovita namjena, pretežito stanovanje srednje gustoće (M1₂).
3. U tijeku je izrada Izmjena i dopuna PPU-a i GUP-a Grada Dubrovnika.

NAPOMENA: Detaljni kriteriji za uređenje prostora i urbanističko-tehnički uvjeti za gradnju utvrđuju se isključivo u postupku ishoda akta za gradnju. Na temelju lokacijske informacije ne može se pristupiti provedbi zahvata u prostoru niti izradi projekata propisanih posebnim zakonom.

Izradio:

Ivan Filipović, uprav.prav.

Pročelnik:

Božo Benić, mag.ing.arch.

DOSTAVITI:

- ① Upravni odjel za gospodarenje imovinom, opće i pravne poslove Grada Dubrovnika
Pred dvorom 1, Dubrovnik
2. Evidenciji, ovdje
3. Pismohrana



REPUBLIKA HRVATSKA
DUBROVAČKO-NERETVANSKA
ŽUPANIJA
GRAD DUBROVNIK

Upravni odjel za izdavanje i provedbu
dokumenata prostornog uređenja i gradnje

KLASA: UP/I-361-03/18-08/216
URBROJ: 2117/01-15-20-15
Dubrovnik, 17. veljače 2020.

RJEŠENJE JE PRAVOMOĆNO 13. siječnja 2020.

REPUBLIKA HRVATSKA
DUBROVAČKO-NERETVANSKA ŽUPANIJA
GRAD DUBROVNIK
Upravni odjel za izdavanje i provedbu dokumenata
prostornog uređenja i gradnje

Dubrovnik, 13. veljače 2020 god.

Ovlaštena osoba:



Grad Dubrovnik, Upravni odjel za izdavanje i provedbu dokumenata prostornog uređenja i gradnje povodom zahtjeva Radka Prkačina iz Dubrovnika, Gornji Kono 56G, OIB 45846389566, zastupan putem opunomoćenice Marije Dobroslović iz Župe dubrovačke, Put Vinka Nikolića 22, za donošenje rješenja o izvedenom stanju, na temelju članka 8. stavak 2. Zakona o postupanju s nezakonito izgrađenim zgradama ("Narodne novine" br. 86/12, 143/13, 65/17, 14/19), d o n o s i:

RJEŠENJE O IZVEDENOM STANJU

1. a) Ozakonjuje se nezakonito rekonstruirana, završena, poluugrađena, manje zahtjevna stambena zgrada:
 - kosog dvostrešnog krova,
 - najveće vanjske visine zgrade 6,03 m mjereno od najniže točke uređenog terena uz zgradu do vijenca zgrade,
 - nepravilnog tlocrtnog oblika, najveće vanjske tlocrtno dužine i širine predmetne zgrade 14,08 m x 8,75 m,
 - etažnost zgrade: prizemlje, kata i potkrovlje (P+1+Pk),
 - broj funkcionalnih jedinica – dvije stambene jedinice, sa pripadajućom radnom sobom na etaži prizemlja i pripadajućim spremištem na etaži potkrovlja stambene zgrade,
- b) Ozakonjuje se nezakonito izgrađena, završena, pomoćna građevina, potporni zid:
 - koji neposredno služi za uporabu zgrade opisane u toč.1a) izreke ovog rješenja, dimenzije potpornog zida : dužina 21.00m, visina 2.60m. i širina 0.20m,

izgrađene zemljištu k.č.br. 1280/13 i 2377/1 k.o. Dubrovnik (s.i.), odnosno k.č.br. 1220/13 i 5093/2 k.o. Dubrovnik (n.i.) u Dubrovniku, Gornji Kono 56G, prikazana na geodetskom snimku izvedenog stanja izrađenom po Uredu ovlaštenog inženjera geodezije Ante Katavića, Dubrovnik, Vukovarska 19, ovlaštenom inženjeru geodezije Antu Ktaviću, dipl.ing.geod., oznake 09/18 od 22. siječnja 2018. god i snimku izvedenog stanja izrađenom po ap projekt d.o.o. iz Dubrovnika, Vukovarska 8, ovlaštenom arhitektu Antunu Pokoviću, dipl.ing.arh., oznake 16/18 iz svibnja 2018. god.

2. Geodetski snimak izvedenog stanja i snimak izvedenog stanja iz toč.1. izreke ovoga rješenja sastavni su dijelovi ovoga rješenja, a što je na njima navedeno i ovjereno potpisom službenika i pečatom ovoga upravnog tijela.

3. Ispitivanje ispunjavanja lokacijskih uvjeta, bitnih zahtjeva za građevinu, te drugih uvjeta i zahtjeva nije prethodilo donošenju ovoga rješenja.

O b r a z l o ž e n j e

Radko Prkačin iz Dubrovnika, Gornji Kono 56G, zastupan putem opunomoćenice Marije Dobrosravić iz Župe dubrovačke, Put Vinka Nikolića 22, podnio je dana 06. lipnja 2018.god. zahtjev za izdavanje rješenja o izvedenom stanju za ozakonjenje predmetne zgrade i predmetne pomoćne građevine opisane u točki 1. izreke ovog rješenja.

Podnositelj je uz zahtjev priložio propisane dokumente tj. po tri primjerka geodetskog snimka izvedenog stanja i tri snimka izvedenog stanje iz točke 1. izreke ovoga rješenja.

U povodu pravovremenog zahtjeva proveden je postupak u kojem je utvrđeno slijedeće:

Uvidom u digitalnu ortofoto kartu, u mjerilu 1:5000 Državne geodetske uprave, izrađenoj na temelju aerofotogrametrijskog snimanja Republike Hrvatske, započetog 21. lipnja 2011. godine, utvrđeno je da je predmetna zgrada i predmetna pomoćna građevina vidljive na njoj te je o izvršenom uvidu sastavljena službena bilješka 17. prosinca 2018.god. i izrađen je ispis iz spomenute ortofoto karte koji je priložen u spis.

Sukladno članku 5. Zakona o postupanju s nezakonito izgrađenim zgradama predmetna zgrada ozakonjuju se prema Generalnom urbanističkom planu Grada Dubrovnika („Službeni glasnik Grada Dubrovnika“ br.10/05, 10/07, 8/12, 3/14, 9/14 i 4/16), odnosno prema planu važećem na dan podnošenja zahtjeva za donošenje rješenja o izvedenom stanju, ovdje 06. lipnja 2018.god.

Uvidom u Generalni urbanistički plan Grada Dubrovnika („Službeni glasnik Grada Dubrovnika“ br. 10/05, 10/07, 8/12, 3/14, 9/14 i 4/16), snimak izvedenog stanja iz točke 1. izreke ovoga rješenja, izvadak iz zemljišnih knjiga i izvod iz popisa katastarskih čestica za zemljište na kojem se nalazi predmetna zgrada, te očevidom provedenim dana 09. siječnja 2020. god. utvrđeno je :

- da se predmetna zgrada i predmetna pomoćna građevina nalaze unutar obuhvata navedenog plana i to u izgrađenom dijelu građevinskog područja naselja mješovite namjene M₁₂ (mješovita namjena srednje gustoće), u području primjene urbanog pravila 2.1. Područje Gruža od Kantafiga do područja Gornji Kono,
- da je za predmetnu zgradu izdana građevinska dozvola KLASA: UP/I-361-03/94-02/84, URBROJ: 2117-05/4-95-2 od 10. siječnja 1995. god., po Uredu za prostorno uređenje, stambeno-komunalne poslove, graditeljstvo i zaštitu okoliša Dubrovačko neretvanske županije,
- da je predmetna zgrada iz toč. 1. a) izreke ovog rješenja nezakonito rekonstruirana,
- da se predmetna pomoćna građevina iz toč. 1. c) ovog rješenja ozakonjuje sukladno članku 3. stavak 3. Zakona o postupanju s nezakonito izgrađenim zgradama,
- da se prema članku 52. Plana u ovoj zoni u pravilu grade srednje građevine. Srednje građevine na kosom terenu prema članku 49. Plana može se graditi do maksimalne visine Po+S+P+2+Pk odnosno do maksimalne visine 13,0 m mjereno od najniže točke

Nav
ali s
sast:

Kako
predn
nezak

uređenog terena uz građevinu do vijenca građevine. Slijedom navedene odredbe Plana proizlazi da je etažnost predmetne zgrade (P+1+Pk), visine 6,03 m mjereno od najniže točke uređenog terena uz građevinu do vijenca građevine, u skladu s Planom.

- da iz očitovanja Upravnog odjela za promet Grada Dubrovnika KLASA: 360-01/19-10/53, URBROJ: 2117/01-11/19-19-02 od 07. ožujka 2019. god. proizilazi da se predmetna zgrada i predmetna pomoćna građevina izgrađene na zemljištu k.č.br. 1280/13 i 2377/1 sve k.o. Dubrovnik u Dubrovniku, Gornji Kono 56G, ne nalazi u Planom određenom koridoru prometne građevine pa za da istu nije potrebno izdavati potvrdu sukladno čl. 6. Zakona o postupanju s nezakonito izgrađenim građevinama (NN 86/12, 143/13, 65/17),
- da se zaključkom Gradonačelnika Grada Dubrovnika KLASA: 947-01/19-03/34, URBROJ: 2117/01-01-19-08 od 13. studenog 2019. god., podnositelju zahtjeva dana načelna suglasnost u postupku ozakonjenja nezakonito rekonstruirane predmetne manje zahtjevne zgrade i nezakonito izgrađene pomoćne građevine- potporni zid na zemljištu k.č.br. 2377/1 k.o. Dubrovnik, Gornji Kono 56G, uz obvezu da podnositelj zahtjeva nakon ishoda rješenja pokrene postupak ukidanja statusa puta odnosno javnog dobra u općoj uporabi te pokrene postupak rješavanja imovinsko- pravnih odnosa za dio nekretnine katastarske oznake k.č.br. 2377/1 k.o. Dubrovnik na kojoj se nalazi nezakonito rekonstruirana manje zahtjevna zgrada i nezakonito izgrađena pomoćna građevina- potporni zid,
- da se predmetna zgrada i predmetna pomoćna građevina ne nalazi području i površinama iz članka 6. stavak 1. i 2. Zakona o postupanju s nezakonito izgrađenim zgradama na kojemu se ne mogu ozakoniti nezakonito izgrađene zgrade,
- da predmetna zgrada nije izgrađena na međi sa drugom građevnom česticom i nema istak koji prelazi na druge građevne čestice,
- da je snimak izvedenog stanja iz točke 1. izreke ovoga rješenja u skladu s izvedenim stanjem predmetne zgrade,

Uvidom u rješenje o naknadi Upravnog odjela za komunalne djelatnosti i mjesnu samoupravu Grada Dubrovnika KLASA: UP/I-363-03/19-23/165 URBROJ: 2117/01-03-01-20-2 od 23. siječnja 2020. god. i izlist uplata u korist proračuna Grada Dubrovnika po osnovi zadržavanja nezakonito rekonstruirane zgrade i nezakonito izgrađene pomoćne građevine, utvrđuje se da je podnositelj zahtjeva obveznik naknade u iznosu od 548,55 kn, te da je tu naknadu jednokratno uplatio dana 10. veljače 2020.god.

Vlasnici i nositelji drugih stvarnih prava na katastarskim česticama iz toč.1. izreke ovoga rješenja, vlasnici i nositelji drugih stvarnih prava na katastarskim česticama koje neposredno graniče s tim katastarskim česticama i jedinica lokalne samouprave na čijem se području nalaze te čestice, pozvani su na uvid u spis radi izjašnjenja, pozivom od 17. prosinca 2018. god. koji im je dostavljen javnom objavom na oglasnoj ploči ovoga upravnog tijela od 17. prosinca 2020. god. do 28. prosinca 2020. god.

Navedene stranke pozvane su na uvid u spis radi izjašnjenja dana 28. prosinca 2018. god., ali se pozivu nisu odazvale osobno niti putem opunomoćenika, a to je utvrđeno zapisnikom, sastavljenim dana 12. veljače 2020. god. od strane ovoga upravnog tijela.

Kako je u provedenom postupku utvrđeno da su ispunjeni svi propisani uvjeti za ozakonjenje predmetne zgrade, postupljeno je prema odredbi članka 18. Zakona o postupanju s nezakonito izgrađenim zgradama te je odlučeno kao u točki 1. izreke ovoga rješenja.

Sadržaj toč. 1. i 3. izreke ovoga rješenja sukladan je odredbama članka 23. stavak 1. i 3. Zakona o postupanju s nezakonito izgrađenim zgradama (u daljnjem tekstu: Zakona).

Sadržaj točke 2. izreke ovoga rješenja sukladan je odredbi članka 24. st. 2. Zakona.

Opća pristojba prema Tar.br. 1. i 2. Tarife Uredbe o tarifi upravnih pristojbi ("Narodne novine" br. 8/17, 37/17, 129/17, 18/19, 97/19, 128/19). plaćena je u iznosu 70,00 kuna državnim biljezima emisije Republike Hrvatske koji su zalijepljeni na podnesku i poništeni pečatom ovoga tijela.

UPUTA O PRAVNOM LIJEKU

Protiv ovoga rješenja može se izjaviti žalba Ministarstvu graditeljstva i prostornog uređenja u roku od 15 dana od dana njegovog primitka. Žalba se predaje u pisanom obliku poštom ili usmeno na zapisnik, putem ovoga upravnog tijela. Na žalbu se plaća upravna pristojba u iznosu od 50,00 kuna prema Tar.br.3. Uredbe o tarifi upravnih pristojbi ("Narodne novine" br. 8/17, 37/17, 129/17, 18/19, 97/19, 128/19).

Viši savjetnik
Božidar Mitrović, mag.ing.aedif.

DOSTAVITI:

1. Marija Dobroslović, Put Vinka Nikolića 22, 20 207 Mlini, kao opunomoćenica Radka Prkačina,
2. oglasna ploča, ovdje,
3. evidencija, ovdje,
4. pismohrana,

NA ZNANJE:

1. Ministarstvo graditeljstva i prostornog uređenja
Uprava za inspekcijske poslove
Sektor građevinske inspekcije
Područna jedinica u Dubrovniku
Odjel Dubrovačko-Neretvanske županije
Vukovarska 16, Dubrovnik,
2. Grad Dubrovnik, Upravni odjel za komunalne djelatnosti i mjesnu samoupravu, ovdje,
3. Grad Dubrovnik, Upravni odjel za urbanizam i prostorno planiranje, ovdje

PIXEL
GEO PIXEL

Paolo Miljanović
mag.ing.geod. et geoinf.
Ovlašteni inženjer geodezije
GEO PIXEL d.o.o.
Čitipi

Geo 1535



REPUBLIKA HRVATSKA
DUBROVAČKO-NERETVANSKA ŽUPANIJA
GRAD DUBROVNIK

Upravni odjel za komunalne djelatnosti,
promet i mjesnu samoupravu
Odsjek za promet
KLASA: 940-01/23-01/179
URBROJ: 2117-1-03-05/2-24-04
Dubrovnik, 5. ožujka 2024. godine

1107

UPRAVNI ODJEL ZA GOSPODARENJE IMOVINOM, OPĆE I
PRAVNE POSLOVE
- o v d j e -

PREDMET: PRKAČIN JANJA iz Dubrovnika; zahtjev za ukidanje statusa puta na dijelu nekretnine oznake čest.zem. 2377/1 k.o. Gruž (s.i.), odnosno 5093/2 k.o. Dubrovnik (n.i.), u površini 2 m²

- očitovanje; daje se

Veza: KLASA: 940-02/23-01/179, URBROJ: 2117-1-08-23-02

Povodom dopisa Grada Dubrovnika, OIB 21712494719, Upravnog odjela za gospodarenje imovinom, opće i pravne poslove, KLASA: 940-02/23-01/179, URBROJ: 2117-1-08-23-02, ovim putem se, sukladno nadležnosti, odnosno s aspekta poslova evidentiranja komunalne infrastrukture te upravljanja nerazvrstanim cestama na području Grada Dubrovnika (održavanje nerazvrstanih cesta i upravljanje prometom na nerazvrstanim cestama) te s aspekta održavanja i zaštite drugih javno prometnih površina na području Grada Dubrovnika, očitujemo da nekretnina oznake čest.zem. 2377/1 k.o. Gruž (s.i.), odnosno 5093/2 k.o. Dubrovnik (n.i.), u površini 2 m² sukladno odredbama Zakona o cestama ("Narodne novine" broj 84/11., 22/13., 54/13., 148/13., 92/14., 110/19., 144/21., 114/22. i 04/23.), odnosno Zakona o komunalnom gospodarstvu ("Narodne novine" broj 68/18., 110/18. i 32/20.) u naravi ne predstavlja komunalnu infrastrukturu.



PROČELNICA
Matilda Krile Prkoča, dipl. oec.

DOSTAVITI:

- ✓ 1. Naslov
2. Evidencija, ovdje
3. Pismohrana, ovdje