



**REPUBLIKA HRVATSKA
DUBROVAČKO - NERETVANSKA ŽUPANIJA
GRAD DUBROVNIK**

Gradonačelnik

KLASA: 940-01/23-01/205

URBROJ: 2117-1-08-24-07

Dubrovnik, 19. veljače 2024. godine

Na temelju članka 48. Zakona o lokalnoj i područnoj (regionalnoj) samoupravi ("Narodne novine" br. 33/01, 60/01, 129/05, 109/07, 125/08, 36/09, 36/09, 150/11, 144/12, 19/13, 137/15, 123/17, 98/19, 144/20), članka 48. Statuta Grada Dubrovnika ("Službeni glasnik Grada Dubrovnika" br. 2/21), članka 103. Zakona o cestama ("Narodne novine" br. 84/11, 22/13, 54/13, 148/13, 92/14, 110/19, 144/21, 114/22, 114/22, 04/23, 133/23) i članka 19. Odluke o gospodarenju nekretninama u vlasništvu Grada Dubrovnika („Službeni glasnik Grada Dubrovnika“ br. 6/22) gradonačelnik Grada Dubrovnika donio je:

ZAKLJUČAK

1. Utvrđuje se prijedlog zaključka o ukidanju statusa puta, odnosno javnog dobra u općoj uporabi za dio nekretnine katastarske oznake kat.čest.1136/1 k.o. Mokošica površine 13m2 kako je prikazano na skici- prijedlogu diobe izrađenom od ovlaštenog geodeta Ilije Penda, dipl.ing.geod od 30. listopada 2023. i dostavlja Gradskom vijeću na raspravu i donošenje.
2. Izvjestiteljica u ovom predmetu bit će Marijeta Hladilo, pročelnica Upravnog odjela za gospodarenje imovinom, opće i pravne poslove Grada Dubrovnika.



**Gradonačelnik
Mato Franković**

Dostaviti:

1. Upravni odjel za poslove gradonačelnika, ovdje
2. Upravni odjel za gospodarenje imovinom, opće i pravne poslove, ovdje
3. Služba Gradskog vijeća, ovdje
4. pismohrana.



**REPUBLIKA HRVATSKA
DUBROVAČKO-NERETVANSKA ŽUPANIJA
GRAD DUBROVNIK**

**Upravni odjel za gospodarenje
imovinom, opće i pravne poslove**

KLASA: 940-01/23-01/205

URBROJ: 2117-1-08-24-06

Dubrovnik, 19. veljače 2024. godine

Gradonačelnik

-ovdje-

PREDMET: Marija Kluth, Prijedlog zaključka o ukidanju statusa puta, odnosno javnog dobra u općoj uporabi za dio nekretnine katastarske oznake kat.čest.1136/1 k.o. Mokošica u površini od 13m²
- prijedlog zaključka, dostavlja se

Ovaj Upravni odjel zaprimio je zahtjev Marije Kluth iz Mokošice, Donje Selo 8, kojim traži da se pokrene postupak ukidanja statusa puta za kat.čest. 1136/1 k.o. Mokošica, kako je prikazano na skici- prijedlogu diobe izrađenom od strane ovlaštenog inženjera geodezije Ilije Penda, dipl.ing.geod. od studenog 30. listopada 2023, a sve budući da se na predmetnoj nekretnini dijelom nalaze legalizirane građevine.

Navedenom zahtjevu priloženo je pravomoćno Rješenje o izvedenom stanju, Klasa: UP/I-361-03/13-08/1170 Urbroj: 2117/01-15-14-16 pravomoćno od 10. lipnja 2014. godine za ozakonjene zgrade izgrađene na kat.čest.zgr. 75 i 76, te kat.čest. 1136/1 k.o. Mokošica.

Uvidom u verificirani e-izvadak Zemljišnoknjižnog odjela Općinskog suda u Dubrovniku utvrđeno je da je u zk.ul. 55 k.o. Mokošica, nekretnina oznake kat.čest. 1136/1 k.o. Mokošica upisana kao cesta u vlasništvu Grada Dubrovnika za cjelinu, s tim da je u odnosu na predmetnu nekretninu pod posl.br. Z-6458/2018 upisana stvarna služnost- polaganja i održavanja cjevovoda javne odvodnje i vodoopskrbe u površini od 333m², a na način da trasa cjevovoda prolazi srednjim dijelovima čestice u dužini od 130,6m i prosječne širine 2.5m, na neodređeno vrijeme na korist Vodovoda Dubrovnik d.o.o..

Također, u posjedovnom listu Područnog ureda za katastar Dubrovnik br. 93, upisana je kat.čest.1136/1 k.o. Mokošica kao put.

Lokacijskom informacijom Klasa:940-01/23-01/205, Urbroj:2117-1-06/4-23-3 od 11. siječnja 2024. godine Upravnog odjela za urbanizam, prostorno planiranje i zaštitu okoliša utvrđeno je da se prema kartografskom prikazu „Građevinska područja naselja Dubrovnik PPU-a Grada Dubrovnika“ dio kat.čest. 1136/1 k.o. Mokošica (označeno na skici- prijedlogu diobe izrađenom od ovlaštenog geodeta Ilije Penda, dipl.ing.geod od 30. listopada 2023.) nalazi izvan građevinskog područja naselja, dok se prema kartografskom prikazu „Korištenje i namjena

prostora GUP-a Grada Dubrovnika" dio kat.čest. 1136/1 k.o. Mokošica nalazi u zoni označenoj kao „mješovita namjena, pretežito stanovanje srednje gustoće-M1². Temeljem čl. 52. Odluke o donošenju GUP-a Grad Dubrovnika, u zonama mješovite namjene niske gustoće predviđena je gradnja srednje visokih građevina ukoliko za pojedine zone urbanim pravilima nije određeno drugačije.

Upravni odjel za komunalne djelatnosti, promet i mjesnu samoupravu Grada Dubrovnika na traženje Upravnog odjela za gospodarenje imovinom, opće i pravne poslove dana 15. siječnja 2024. očitovao se dopisom Klasa:940-01/23-01/205, Urbroj: 2117-1-03-05/3-24-05 kako se ne protivi ukidanju statusa puta za dio kat.čest. 1136/1 k.o. Mokošica, uvidom u skicu- prijedlog diobe izrađenom od ovlaštenog geodeta Ilije Penda, dipl.ing.geod od 30. listopada 2023.) a obzirom na svoju nadležnost, odnosno s aspekta poslova evidentiranja komunalne infrastrukture i upravljanja nerazvrstanim cestama na području Grada Dubrovnika (održavanje nerazvrstanih cesta i upravljanje prometom na nerazvrstanim cestama).

Člankom 157. stavkom 1. Zakona o prostornom uređenju ("Narodne novine" br. 153/13, 65/17, 114/18, 39/19, 98/19, 67/23) određeno je da ako za postojeću građevinu nije utvrđena građevna čestica, odnosno zemljište nužno za redovitu uporabu građevine, kada je obveza utvrđivanja tog zemljišta, odnosno čestice propisana posebnim zakonom ili kada vlasnik građevine želi promijeniti oblik i veličinu građevne čestice na kojoj je postojeća zgrada u skladu s dokumentom prostornog uređenja, parcelacija građevinskog zemljišta provodi se u skladu s rješenjem o utvrđivanju građevne čestice dok je stavkom 2. određeno da se smatra da za postojeću građevinu nije utvrđena građevna čestica, odnosno zemljište nužno za redovitu uporabu građevine: ako su na istoj katastarskoj čestici izgrađene dvije ili više građevina koje građevinski, funkcionalno ili tehničko-tehnološki nisu cjelina; ako je građevina izgrađena na dvije ili više katastarskih čestica; ako je građevina izgrađena na katastarskoj čestici čija je površina manja ili veća od površine propisane prostornim planom; ako je postojeća katastarska čestica, na kojoj je izgrađena građevina, takva da se ne može smatrati zemljištem nužnim za redovitu uporabu te građevine te ako se radi o zgradi ozakonjenoj sukladno posebnom zakonu.

Člankom 26. Generalnog urbanističkog plana Grada Dubrovnika ("Službeni glasnik Grada Dubrovnika" br. 10/05, 10/07, 8/12, 3/14, 9/14, 4/16, 25/18, 13/19, 8/20, 5/21, 8/21, 19/22, 5/23) određeno je da u zemljište za redovnu upotrebu građevine ne mogu biti uključene javno prometne površine, površine javnog parka ili druge uređene zelene javne površine kao ni dijelovi susjedne već formirane građevne čestice.

Člankom 103. Zakona o cestama ("Narodne novine" br. 84/11, 22/13, 54/13, 148/13, 92/14, 110/19, 144/21, 114/22, 04/23, 133/23) propisano je da predstavničko tijelo jedinice lokalne samouprave može donijeti odluku o ukidanju statusa javnog dobra u općoj uporabi nerazvrstane ceste ili njezinog dijela kada je trajno prestala potreba korištenja nerazvrstane ceste ili njezinog dijela.

Na temelju članka 48. Zakona o lokalnoj i područnoj (regionalnoj) samoupravi ("Narodne novine" br. 33/01, 60/01, 129/05, 109/07, 125/08, 36/09, 36/09, 150/11, 144/12, 19/13, 137/15, 123/17, 98/19, 144/20), članka 48. Statuta Grada Dubrovnika ("Službeni glasnik Grada Dubrovnika" br. 2/21) i članka 103. Zakona o cestama ("Narodne novine" br. 84/11, 22/13, 54/13, 148/13, 92/14, 110/19, 144/21, 114/22, 114/22, 04/23, 133/23) predlaže se Gradonačelniku Grada Dubrovnika da donese sljedeći:

ZAKLJUČAK

1. Utvrđuje se prijedlog zaključka o ukidanju statusa puta, odnosno javnog dobra u općoj uporabi za dio nekretnine katastarske oznake kat.čest.1136/1 k.o. Mokošica površine 13m² kako je prikazano na skici- prijedlogu diobe izrađenom od ovlaštenog geodeta

Ilije Penda, dipl.ing.geod od 30. listopada 2023. i dostavlja Gradskom vijeću na raspravu i donošenje.

2. Izvjestiteljica u ovom predmetu bit će Marijeta Hladilo, pročelnica Upravnog odjela za gospodarenje imovinom, opće i pravne poslove Grada Dubrovnika.



Privitak: kao u tekstu

Dostaviti: 1. Naslovu;
2. evidencija, ovdje.

Gradsko vijeće

KLASA: 940-01/23-01/205

URBROJ:

Dubrovnik,

Na temelju članka 35. Zakona o vlasništvu i drugim stvarnim pravima ("Narodne novine" br. 91/96, 68/98, 137/99, 22/00, 73/00, 129/00, 114/01, 79/06, 141/06, 146/08, 38/09, 153/09, 143/12, 152/14, 81/15 i 94/17), članka 103. Zakona o cestama ("Narodne novine" br. 84/11, 22/13, 54/13, 148/13, 92/14, 110/19, 144/21, 114/22, 114/22, 04/23, 133/23) i članka 32. Statuta Grada Dubrovnika ("Službeni glasnik Grada Dubrovnika" br. 2/21) i članka 19. Odluke o gospodarenju nekretninama u vlasništvu Grada Dubrovnika („Službeni glasnik Grada Dubrovnika“ br. 6/22), Gradsko vijeće Grada Dubrovnika na sjednici održanoj donijelo je

ZAKLJUČAK

1. Grad Dubrovnik ukida status puta, odnosno javnog dobra u općoj uporabi, za dio nekretnine katastarske oznake kat.čest. 1136/1 k.o. Mokošica u površini od 13 m².
2. Nekretnina za koju se ukida status puta, odnosno javnog dobra u općoj uporabi iz točke 1. ovog zaključka, određena je na skici- prijedlogu diobe izrađenom od ovlaštenog geodeta Ilije Penda, dipl.ing.geod od 30. listopada 2023, a koji se prilaže ovom zaključku.
3. Obvezuje se Marija Kluth riješiti imovinskopravne odnose sa Gradom Dubrovnikom za dio nekretnine iz točke 1. ovog zaključka.

Obrazloženje

Upravni odjel za gospodarenje imovinom, opće i pravne poslove, zaprimio je zahtjev Marije Kluth iz Mokošice, Donje Selo 8, kojim traži da se pokrene postupak ukidanja statusa puta na dijelu nekretnine katastarske oznake kat.čest. 1136/1 k.o. Mokošica u površini od 13 m² a sve kako je prikazano prijedlogom parcelacije izrađenim na skici- prijedlogu diobe izrađenom od ovlaštenog geodeta Ilije Penda, dipl.ing.geod od 30. listopada 2023.), a koji se prilaže ovom zaključku.

Navedenom zahtjevu priloženo je pravomoćno Rješenje o izvedenom stanju, Klasa: UP/I-361-03/13-08/1170 Urbroj: 2117/01-15-14-16 pravomoćno od 10. lipnja 2014. godine za ozakonjene zgrade izgrađene na kat.čest.zgr. 75 i 76, te kat.čest. 1136/1 k.o. Mokošica.

Uvidom u verificirani e-izvadak Zemljišnoknjižnog odjela Općinskog suda u Dubrovniku utvrđeno je da je u zk.ul. 55 k.o. Mokošica, nekretnina oznake kat.čest. 1136/1 k.o. Mokošica upisana kao cesta u vlasništvu Grada Dubrovnika za cjelinu, s tim da je u odnosu na predmetnu nekretninu pod posl.br. Z-6458/2018 upisana stvarna služnost- polaganja i održavanja cjevovoda javne odvodnje i vodoopskrbe u površini od 333m², a na način da trasa cjevovoda prolazi srednjim dijelovima čestice u dužini od 130,6m i prosječne širine 2.5m, na neodređeno vrijeme na korist Vodovoda Dubrovnik d.o.o..

Također, u posjedovnom listu Područnog ureda za katastar Dubrovnik br. 93, upisana je kat.čest.1136/1 k.o. Mokošica kao put.

Lokacijskom informacijom Klasa:940-01/23-01/205, Urbroj:2117-1-06/4-23-3 od 11. siječnja 2024. godine Upravnog odjela za urbanizam, prostorno planiranje i zaštitu okoliša utvrđeno je da se prema kartografskom prikazu „Građevinska područja naselja Dubrovnik PPU-a Grada Dubrovnika“ dio kat.čest. 1336/1 k.o. Mokošica (označeno na skici- prijedlogu diobe izrađenom od ovlaštenog geodeta Ilije Penda, dipl.ing.geod od 30. listopada 2023.) nalazi izvan građevinskog područja naselja, dok se prema kartografskom prikazu „Korištenje i namjena prostora GUP-a Grada Dubrovnika“ dio kat.čest. 1136/1 k.o. Mokošica nalazi u zoni označenoj kao „mješovita namjena, pretežito stanovanje srednje gustoće-M1². Temeljem čl. 52. Odluke o donošenju GUP-a Grada Dubrovnika, u zonama mješovite namjene niske gustoće predviđena je gradnja srednje visokih građevina ukoliko za pojedine zone urbanim pravilima nije određeno drugačije.

Upravni odjel za komunalne djelatnosti, promet i mjesnu samoupravu Grada Dubrovnika na traženje Upravnog odjela za gospodarenje imovinom, opće i pravne poslove dana 15. siječnja 2024. očitovao se dopisom Klasa:940-01/23-01/205, Urbroj: 2117-1-03-05/3-24-05, kako se ne protivi ukidanju statusa puta za dio kat.čest. 1136/1 k.o. Mokošica, uvidom u skicu- prijedlog diobe izrađenom od ovlaštenog geodeta Ilije Penda, dipl.ing.geod od 30. listopada 2023.) a obzirom na svoju nadležnost, odnosno s aspekta poslova evidentiranja komunalne infrastrukture i upravljanja nerazvrstanim cestama na području Grada Dubrovnika (održavanje nerazvrstanih cesta i upravljanje prometom na nerazvrstanim cestama).

Člankom 157. stavkom 1. Zakona o prostornom uređenju ("Narodne novine" br. 153/13, 65/17, 114/18, 39/19, 98/19, 67/23) određeno je da ako za postojeću građevinu nije utvrđena građevna čestica, odnosno zemljište nužno za redovitu uporabu građevine, kada je obveza utvrđivanja tog zemljišta, odnosno čestice propisana posebnim zakonom ili kada vlasnik građevine želi promijeniti oblik i veličinu građevne čestice na kojoj je postojeća zgrada u skladu s dokumentom prostornog uređenja, parcelacija građevinskog zemljišta provodi se u skladu s rješenjem o utvrđivanju građevne čestice dok je stavkom 2. određeno da se smatra da za postojeću građevinu nije utvrđena građevna čestica, odnosno zemljište nužno za redovitu uporabu građevine: ako su na istoj katastarskoj čestici izgrađene dvije ili više građevina koje građevinski, funkcionalno ili tehničko-tehnološki nisu cjelina; ako je građevina izgrađena na dvije ili više katastarskih čestica; ako je građevina izgrađena na katastarskoj čestici čija je površina manja ili veća od površine propisane prostornim planom; ako je postojeća katastarska čestica, na kojoj je izgrađena građevina, takva da se ne može smatrati zemljištem nužnim za redovitu uporabu te građevine te ako se radi o zgradi ozakonjenoj sukladno posebnom zakonu.

Člankom 26. Generalnog urbanističkog plana Grada Dubrovnika ("Službeni glasnik Grada Dubrovnika" br. 10/05, 10/07, 8/12, 3/14, 9/14, 4/16, 25/18, 13/19, 8/20, 5/21, 8/21, 19/22, 5/23), određeno je da u zemljište za redovnu upotrebu građevine ne mogu biti uključene javno prometne površine, površine javnog parka ili druge uređene zelene javne površine kao ni dijelovi susjedne već formirane građevne čestice.

Člankom 103. Zakona o cestama ("Narodne novine" br. 84/11, 22/13, 54/13, 148/13, 92/14, 110/19, 144/21, 114/22, 04/23, 133/23) propisano je da predstavničko tijelo jedinice lokalne samouprave može donijeti odluku o ukidanju statusa javnog dobra u općoj uporabi nerazvrstane ceste ili njezinog dijela kada je trajno prestala potreba korištenja nerazvrstane ceste ili njezinog dijela.

Na temelju članka 48. Zakona o lokalnoj i područnoj (regionalnoj) samoupravi ("Narodne novine" br. 33/01, 60/01, 129/05, 109/07, 125/08, 36/09, 36/09, 150/11, 144/12, 19/13, 137/15, 123/17, 98/19, 144/20), članka 48. Statuta Grada Dubrovnika ("Službeni glasnik Grada Dubrovnika" br. 2/21) i članka 103. Zakona o cestama ("Narodne novine" br. 84/11, 22/13, 54/13, 148/13, 92/14, 110/19, 144/21, 114/22, 114/22, 04/23, 133/23) predlaže se Gradonačelniku Grada Dubrovnika da donese sljedeći:

Slijedom navedenoga odlučeno je kao u izreci zaključka.

Predsjednik Gradskog vijeća

mr. sc. Marko Potrebica

Dostaviti:

1. Upravni odjel za poslove gradonačelnika, ovdje;
2. Marija Kluth, Donje Selo 8, Mokošica
3. Služba Gradskog vijeća, ovdje;
4. Pismohrana.

Ime i prezime /
naziv tvrtke

MARIJA KLUTH

Adresa / sjedište

DOMJE SELO 8 20236

OIB

46891879614 MOKOŠICA

Kontakt tel./mob.

0981613613

E-mail

MARIJAKLUTKEHOTMAIL.COM

GRAD DUBROVNIK

Upravni odjel za
gospodarenje imovinom,
opće i pravne poslove

Pred Dvorom 1
20000 Dubrovnik

ZAHTJEV ZA UKIDANJE
STATUSA JAVNOG DOBRA U OPĆOJ UPOTREBI

označenog kao kat. čest. broj

1136/1 (13m²)
u k.o. KO MOKOŠICA

radi:



OTKUPA NEKRETNINE NA KOJOJ SE NALAZI LEGALIZIRANI OBJEKT



OTKUPA NEKRETNINE U SVRHU POVEĆANJA VLASTITE GRAĐEVNE PARCELE


* označiti sa X

Uz zahtjev prilažem:

1. službeni zemljišnoknjižni izvadak za nekretninu za koju se traži ukidanje*
2. povijesni slijed stjecanja iz zemljišne knjige za nekretninu za koju se traži ukidanje*
3. uvjerenje o identifikaciji zemljišno-knjižnih i katastarskih čestica*
4. kopija katastarskog plana*
5. posjedovni list*
6. prijedlog parcelacije izrađen od ovlaštenog geodeta s naznačenom površinom za koju se traži ukidanje URED ING. DEMDO OD 30.10.2023
7. odgovarajući pravomoćni akt iz kojeg je razvidna potreba za ukidanjem statusa javnog dobra u općoj uporabi, ako se temeljem istog traži ukidanje
8. uvjerenje nadležnog Upravnog odjela Grada Dubrovnika o statusu i namjeni nekretnine sukladno važećoj prostorno planskoj dokumentaciji*
9. upravna pristojba u iznosu od 2,65 EUR / 20,00 HRK

* ne stariji od 6 mjeseci

U Dubrovniku, 06.11.2023 godine


potpis

2261706 REPUBLIKA HRVATSKA		
Grad Dubrovnik		
Primljeno:	06.11.2023	
Klasifikacijska oznaka	Org. jed.	
940-01/23-01/205	2117-1-08-05;	
Uredbeni broj	Pri'lozi	Vrijednost
15-23-01	0	-

ukaže potrebnim, podnositelj zahtjeva će pisanim putem
ugih isprava ili dokumentacije.

državnim biljezima ili na žiro račun Grada Dubrovnika:
del: HR68 , poziv na broj: 5703 – OIB tražitelja.

SKICA - PRIJEDLOG DIOBE

za

dio katastarske čestice 1136/1
(uz katastarsku česticu zgrade 76)

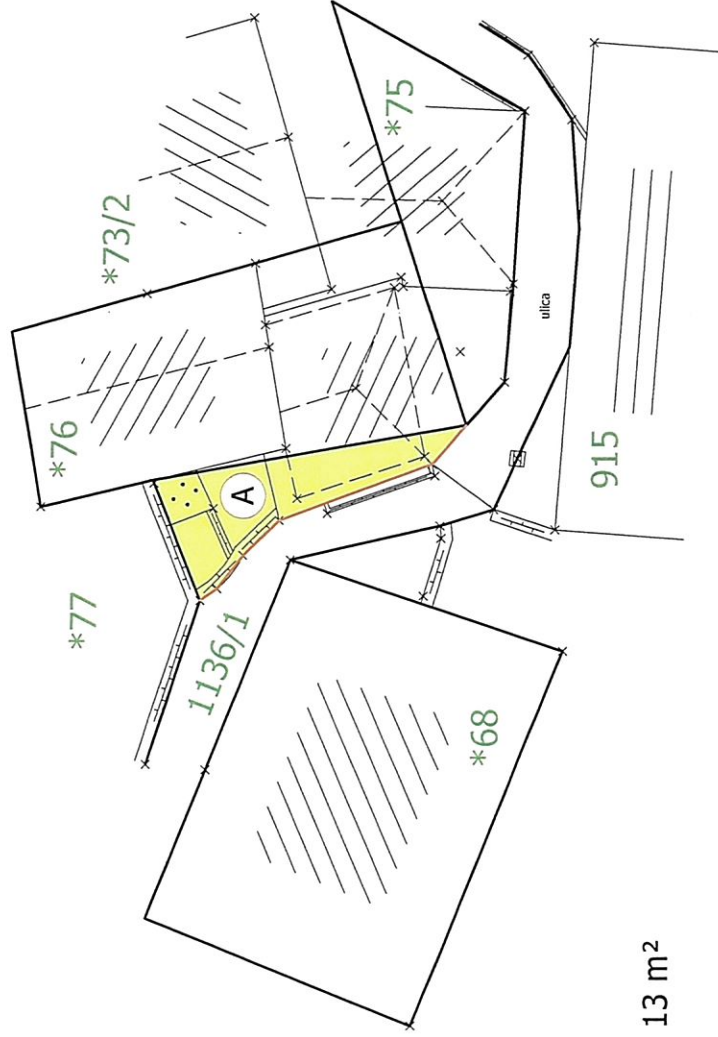
K.O. MOKOŠICA

M 1:200



Kazalo:

- granice katastarskih čestica
- broj katastarske čestice
- prijedlog diobe



A - dio kat.čest. 1136/1 = 13 m²

snimio:

Ured ovl. ing. geodezije Ilija Pendo

Ilija Pendo
Ilija Pendo
Dipl. ing. geod.
Dvostepeni inženjer geodezije
POSREDOVANJE NEKRETNIM
POSREDOVANJE NEKRETNIM
Cca 746

Moćići, 30. 10. 2023. god.



REPUBLIKA HRVATSKA
DUBROVAČKO NERETVANSKA ŽUPANIJA
GRAD DUBROVNIK

*Upravni odjel za izdavanje i provedbu
dokumenata prostornog uređenja i gradnje*

Klasa: UP/I-361-03/13-08/1170
Ur.broj: 2117/01-15-14-16
Dubrovnik, 10. lipnja 2014. god.

09. srpnja

Dne 14. srpnja 2014.



Grad Dubrovnik, Upravni odjel za izdavanje i provedbu dokumenata prostornog uređenja i gradnje povodom zahtjeva Marije Kluth iz Mokošice, Donje Selo 8, OIB: 46891859614, za donošenje rješenja o izvedenom stanju, na temelju članka 8. stavak 2. Zakona o postupanju s nezakonito izgrađenim zgradama („Narodne novine“, br. 86/12 i 143/13), d o n o s i

RJEŠENJE O IZVEDENOM STANJU

1. **Ozakonjuje se: nezakonito izgrađena, završena, poluizgrađena, manje zahtjevna stambena zgrada:**

- kombiniranog krova (kosi dvostrešni i trostrešni krov te ravni prohodni krov);
- vanjske visine 7,13 m mjereno od najniže točke uređenog terena uz zgradu do vijenca zgrade;
- nepravilnog tlocrtnog oblika, najveće vanjske tlocrtno dužine i širine zgrade 13,30 m x 6,83 m;
- etažnost: suteren, prizemlje i kat s galerijom (S+P+1);
- broj funkcionalnih jedinica: jedna stambena jedinica sa pripadajućim spremištem u suterenu;

katatarske oznake čest. zgr. 75 i 76 izgrađena na čest. zem. 1136/1 k.o. Mokošica u Mokošici, Donje Selo 8, prikazane u geodetskom snimku izvedenog stanja oznake 309/2013 iz lipnja 2013. god. izrađenoj po Uredu ovlaštenog inženjera geodezije Iliji Pendu, dipl. ing. geod. iz Čilipa, Močići 6, te u arhitektonskoj snimci izvedenog stanja oznake 13/94 iz lipnja 2013. god., izrađenoj po ArchiForm d.o.o. iz Dubrovnika, Metohijska 4, ovlaštenom arhitektu Nikši Fiorenini, dipl.ing.arh.

2. Geodetski snimak izvedenog stanja i arhitektonska snimka izvedenog stanja iz toč.1. izreke ovoga rješenja sastavni su dijelovi ovoga rješenja, a što je na njima navedeno i ovjereno potpisom službenika i pečatom ovoga upravnog tijela.
3. Ispitivanje ispunjavanja lokacijskih uvjeta, bitnih zahtjeva za građevinu, te drugih uvjeta i zahtjeva, nije prethodilo donošenju ovoga rješenja.

O b r a z l o Ź e n j e

Marija Kluth iz Mokošice, Donje Selo 8, podnijela je dana 18. lipnja 2013. zahtjev za izdavanje rješenja o izvedenom stanju za ozakonjenje nezakonito izgrađene, manje zahtjevne stambene zgrade katastarske oznake čest. zgr. 75 i 76 izgrađene na čest. zem. 1136/1 sve k.o. Mokošica.

Podnositeljica je uz zahtjev priložila propisanu dokumentaciju prema članku 12. st. 1. Zakona o postupanju s nezakonito izgrađenim zgradama.

U povodu pravovremenog zahtjeva proveden je postupak u kojem je utvrđeno slijedeće:

Uvidom u digitalnu ortofoto kartu, u mjerilu 1:5000 Državne geodetske uprave, izrađenu na temelju aerofotogrametrijskog snimanja Republike Hrvatske, započetog 21. lipnja 2011. godine, utvrđeno je da su predmetne zgrade vidljive na njoj, te je o izvršenom uvidu sastavljena službena bilješka 04. veljače 2014. god. i izrađen je ispis iz spomenute ortofoto karte koji je priložen u spis.

Sukladno članku 5. Zakona o postupanju s nezakonito izgrađenim zgradama predmetna zgrada ozakonjuje se prema Generalnom urbanističkom planu grada Dubrovnika 8"Službeni glasnik Grada Dubrovnika" br.10/05, 10/07 i 8/12) odnosno prema planu važećem na dan podnošenja zahtjeva za donošenje rješenja o izvedenom stanju, ovdje 18. lipnja 2013. god.

Uvidom u Generalni urbanistički plan Grada Dubrovnika („Službeni glasnik Grada Dubrovnika“ br.10/05, 10/07 i 8/12), arhitektonsku snimku izvedenog stanja iz toč. 1. izreke ovoga rješenja, izvadak iz zemljišnih knjiga i posjedovni list za zemljište na kojemu su izgrađene predmetne zgrade, te očevidom održanim dana 09. prosinca 2013. godine utvrđeno je :

- da se predmetna zgrada nalazi unutar obuhvata navedenog plana i to u izgrađenom dijelu građevinskog područja naselja u zoni M1₂ (mješovita namjena srednje gustoće), u području primjene urbanog pravila 3.3 - *Sanacija dijelova grada - Stara Mokošica, Komolac, Nuncijata*;
- da je Područni ured za katastar Dubrovnik izdao uvjerenje klasa: 935-08/13-02/01154, ur.broj: 541-28-02/3-13-2 od 06. lipnja 2013. god. da je na katastarskoj čestici zgrade broj 76, katastarska općina Mokošica, evidentirana građevina prije 15. veljače 1968. godine tlocrtne površine cca 37 m²;
- da je predmetna zgrada izgrađena protivno navedenom aktu;
- da predmetna manje zahtjevna zgrada nema veću etažnost od najveće dopuštene spomenutim Planom odnosno prema čl. 52. Plana u zoni M1₂ u pravilu se grade srednje građevine ukoliko urbanim pravilima nije drugačije određeno. Srednja građevina na kosom terenu prema članku 49. Plana može se graditi do maksimalne visine Po+S+P+2+Pk odnosno do maksimalne visine 15,0 m mjereno od najniže točke uređenog terena uz građevinu do vijenca građevine. Slijedom navedene odredbe Plana proizlazi da je etažnost predmetne manje zahtjevne zgrade prizemlje S+P+1 odnosno visina 7,13 m mjereno od najniže točke uređenog terena uz građevinu do vijenca zgrade, u skladu s Planom;
- da se prema podnesku Upravnog odjela za promet, stanogradnju i razvojne projekte klasa: 360-01/13-10/40, ur.broj: 2117/01-11-14-2 od 18. veljače 2014. godine nezakonito

- izgrađena manje zahtjevna zgrada katastarske oznake čest. zgr. 75 i 76 izgrađena na zemljištu 1136/1 k.o. Mokošica u Mokošici na adresi Donje selo 8, koja je predmet ozakonjenja, nije kategorizirana kao "ceste, ulice i javne prometne površine" te za istu ne može odrediti koridor i nije potrebno izdavati potvrdu sukladno čl. 6. Zakona o postupanju s nezakonito izgrađenim građevinama (NN 86/12, 143/13);
- da se Grad Dubrovnik, KLASA: 947-01/14-03/71, URBROJ: 2117/01-01-14-5, Dubrovnik, 05. lipnja 2014. godine očitovao da daje načelnu suglasnost Mariji Kluth u postupku izdavanja rješenja o izvedenom stanju za nezakonito rekonstruiranu manje zahtjevnu zgradu izgrađenu na čest.zem. 1136/1 i čest.zgr. 75 i 76 k.o. Mokošica te da se Marija Kluth obvezuje pokrenuti postupak ukidanja statusa puta za dio čest. zem. 1136/1 u k.o. Mokošica na kojem dijelu se nalazi nezakonito izgrađena zgrada te potom pokrenuti postupak rješavanja imovinsko-pravnih odnosa s Gradom Dubrovnikom budući se navedena nekretnina nalazi u gradskom vlasništvu;
 - da se predmetna zgrada ne nalazi u ostalim područjima i površinama iz članka 6. stavak 1. i 2. Zakona o postupanju s nezakonito izgrađenim zgradama na kojima se ne mogu ozakoniti nezakonito izgrađene zgrade;
 - da predmetna manje zahtjevna zgrada je izgrađena na međi sa građevnom česticom čest.zgr. 73/2 k.o. Mokošica i nema otvor na toj međi i nema istak koji prelazi na drugu građevnu česticu;
 - da je arhitektonska snimka izvedenog stanja iz točke 1. izreke ovog rješenja u skladu s izvedenim stanjem predmetnih zgrada.

Uvidom u rješenje o naknadi Upravnog odjela za komunalne djelatnosti i mjesnu samoupravu Grada Dubrovnika Klasa: UP/I-363-03/14-23/274, Ur.broj:2117/01-03-01-14-2 od 06. ožujka 2014. god. i izlist uplata u korist proračuna Grada Dubrovnika po osnovi naknade za nezakonito izgrađene zgrade, utvrđuje se da je podnositeljica zahtjeva obveznica naknade u iznosu 1.487,48 kn, te da su tu naknadu uplatila u jednokratnom iznosu dana 26. ožujka 2014. godine.

Vlasnici i nositelji drugih stvarnih prava na katastarskim česticama iz toč.1. izreke ovoga rješenja, vlasnici i nositelji drugih stvarnih prava na katastarskim česticama koje neposredno graniče s tim katastarskim česticama i jedinica lokalne samouprave na čijem se području nalaze te čestice, pozvani su na uvid u spis radi izjašnjenja, pozivom od 04. veljače 2014. god. koji im je dostavljen javnom objavom na oglasnoj ploči ovoga upravnog tijela od 04. veljače 2014. god. do 12. veljače 2014. god.

Navedene stranke pozvane su na uvid u spis radi izjašnjenja dana 13. veljače 2014. god., ali se pozivu nisu odazvale osobno niti putem opunomoćenika, a to je utvrđeno zapisnikom, sastavljenim dana 03. lipnja 2014. god. od strane ovoga upravnog tijela.

Budući da je u provedenom postupku utvrđeno da su ispunjeni svi propisani uvjeti za ozakonjenje predmetnih zgrada, postupljeno je prema odredbi članka 18. Zakona o postupanju s nezakonito izgrađenim zgradama te je odlučeno kao u točki 1. izreke ovoga rješenja.

Sadržaj točke 1. i 3. izreke ovoga rješenja sukladan je odredbama članka 23. stavak 1., i 3. Zakona o postupanju s nezakonito izgrađenim zgradama.

Sadržaj točke 2. izreke ovoga rješenja sukladan je odredbi članka 24. st. 2. Zakona.

Upravna pristojba na zahtjev za donošenje ovoga rješenja i njegovo donošenje prema Tar. broju 1. i 2. Tarife Zakona o upravnim pristojbama („Narodne novine“ br. 8/96, 77/96, 95/97, 131/97, 68/98, 66/99, 145/99, 116/00, 163/03, 17/04, 110/04, 141/04, 150/05, 153/05, 129/06, 117/07, 25/08, 60/08, 20/10, 69/10, 126/11, 19/13, 80/13 i 40/14) u iznosu 70,00 kuna plaćena je u cijelosti.

UPUTA O PRAVNOM LIJEKU

Protiv ovoga rješenja može se izjaviti žalba Ministarstvu graditeljstva i prostornog uređenja u roku od 15 dana od dana njegovog primitka. Žalba se predaje u pisanom obliku poštom ili usmeno na zapisnik, putem ovoga upravnog tijela. Na žalbu se plaća upravna pristojba u iznosu od 50,00 kuna prema Tar.br.3. Tarife Zakona o upravnim pristojbama.

Rješenje pripremila:

Viša stručna suradnica III

Nataša Bezina, mag. ing. aedif.

PROČELNICA

Silva Vlašić dipl.iur.

Dostaviti:

1. Marija Kluth,
Donje Selo 8, Mokošica
2. Oglasna ploča, ovdje
3. Evidencija, ovdje
4. Pismohrana, ovdje

Na znanje:

1. Ministarstvo graditeljstva i prostornog uređenja
Uprava za inspekcijske poslove
Sektor građevinske inspekcije
Područna jedinica u Dubrovniku
Odjel Dubrovačko-Neretvanske županije
Vukovarska 16, Dubrovnik
2. Grad Dubrovnik, Upravni odjel za komunalne djelatnosti
i mjesnu samoupravu, ovdje,
3. Grad Dubrovnik, Upravni odjel za urbanizam i prostorno
planiranje, ovdje.



REPUBLIKA HRVATSKA

Općinski sud u Dubrovniku
ZEMLJIŠNOKNJIŽNI ODJEL DUBROVNIK
Stanje na dan: 20.02.2024. 09:06

Verificirani ZK uložak

Katastarska općina: 306789, MOKOŠICA

Broj ZK uložka: 55

Broj zadnjeg dnevnika: Z-1170/2023

Aktivne plombe:

IZVADAK IZ ZEMLJIŠNE KNJIGE

A
Posjedovnica
PRVI ODJELJAK

Rbr.	Broj zemljišta (kat. čestice)	Oznaka zemljišta	Površina			Primjedba
			jutro	čhv	m2	
1.	ZGR. 129	KLAONICA			141	
2.	642	NEPLODNO			421	
3.	655	NEPLODNO			117	
4.	730/1	OBALA			222	
5.	730/7	OBALA			174	
6.	820/2	NEPLODNO			345	
7.	820/3	NEPLODNO			310	
8.	1136/1	CESTA				
9.	1136/2					
10.	1137	PUT POMOĆNA ZGRADA			547 533 14	
11.	1138	PUT POMOĆNA ZGRADA			1349 1340 9	
12.	1140	CESTA			2241	
13.	1141/1	PUT			560	
14.	1141/2	PUT			436	
15.	1142/1	CESTA			136	
16.	1142/2				637	
17.	1146	CESTA			108	
18.	1147/4	CESTA			211	
19.	1149	CESTA			119	
20.	1150/1	CESTA			119	
21.	1152				252	
		UKUPNO:			8445	

DRUGI ODJELJAK

Rbr.	Sadržaj upisa	Primjedba
1.1	Pod poslovnim brojem Z. 8211/03 zabilježeno je da čest. zem. 1149 ima svojstvo spomenika kulture Zaprimljeno 25.02.2022.g. pod brojem Z-2089/2022	
4.1	ZABILJEŽBA, Na temelju čl. 174. Zakona o gradnji zabilježuje se da je za pomoćnu zgradu površine 14 m2 evidentiranu na katastarskoj čestici kčbr. 1137 upisanoj u A I (jedan), priloženo Rješenje o izvedenom stanju klasa: UP/I-361-03/13-08/756 Upravnog odjela za izdavanje i provedbu dokumenata prostornog uređenja i gradnje Grada Dubrovnika od 19.07.2015., Rješenje klasa: UP/I-361-03/13-08/756 Upravnog odjela za izdavanje i provedbu dokumenata prostornog uređenja i gradnje Grada Dubrovnika od 03.11.2016. Zaprimljeno 25.02.2022.g. pod brojem Z-2089/2022	
5.1	ZABILJEŽBA, Na temelju čl. 174. Zakona o gradnji zabilježuje se da je za pomoćnu zgradu površine 9 m2 evidentiranu na katastarskoj čestici kčbr. 1138 upisanoj u A I (jedan), priloženo Rješenje o izvedenom stanju klasa: UP/I-361-03/13-08/756 Upravnog odjela za izdavanje i provedbu dokumenata prostornog uređenja i gradnje Grada Dubrovnika od 19.07.2015., Rješenje klasa: UP/I-361-03/13-08/756 Upravnog odjela za izdavanje i provedbu dokumenata prostornog uređenja i gradnje Grada Dubrovnika od 03.11.2016.	

B

Vlastovnica

Rbr.	Sadržaj upisa	Primjedba
1.1	Vlasnički dio: 1/1 GRAD DUBROVNIK	

C

Teretovnica

Rbr.	Sadržaj upisa	Iznos	Primjedba
1.			
1.1	Zaprimljeno 13.01.2015. broj Z-137/15 Na temelju Ugovora o osnivanju prava služnosti god. br. Ov: 10452/14 javnog bilježnika Nikše Mozara iz Dubrovnika dopušta se uknjižba prava stvarne služnosti polaganja i održavanja gravitacijskih kanala i tlačnog cjevovoda kanalizacijskog podsustava "Mokošica" na teret čest. zem. 1136/1 dužine 580 m, 1147/4 dužine 41 m, 1150/1 dužine 10 m, a na korist: VODOVOD DUBROVNIK D.O.O., OIB: 00862047577, DUBROVNIK, VLADIMIRA NAZORA 19		
2.			
2.1	Zaprimljeno 02.05.2018.g. pod brojem Z-5640/2018 UKNJIŽBA, STVARNA SLUŽNOST – NEPRAVILNA SLUŽNOST, Na temelju Ugovora o osnivanju prava služnosti sklopljenog između Grada Dubrovnika i Vodovoda Dubrovnik d.o.o. od 05. veljače 2018. godine, broj: OV-3634/2018 javnog bilježnika Nikše Mozare iz Dubrovnika od 18. travnja 2018. godine, uknjižuje se pravo služnosti polaganja i održavanja cjevovoda javne odvodnje i vodoopskrbe na teret čest. zem. 1137 u površini od 143 m2, pravo služnosti polaganja i održavanja cjevovoda javne odvodnje na teret čest. zem. 1141 u površini od 9 m2, a na korist: VODOVOD DUBROVNIK D.O.O., OIB: 00862047577, DUBROVNIK, VLADIMIRA NAZORA 19		
3.			

C
Teretovnica

Rbr.	Sadržaj upisa	Iznos	Primjedba
3.1	<p>Zaprimljeno 21.05.2018.g. pod brojem Z-6458/2018</p> <p>UKNJIŽBA, STVARNA SLUŽNOST – NEPRAVILNA SLUŽNOST, Na temelju Ugovora o osnivanju prava služnosti sklopljenog između Grada Dubrovnika i Vodovoda Dubrovnik d.o.o. , klasa: 940-01/17-01/007, urbroj: 2117/01-01-18-18 od 09. travnja 2018. godine, broj: OV-4418/2018 javnog bilježnika Nikše Mozare iz Dubrovnika od 14. svibnja 2018. godine, uknjižuje se pravo služnosti polaganja i održavanja cjevovoda javne odvodnje i vodoopskrbe na teret dijela čest. zem. 1136/1 k.o. Mokošica u površini od 333 m², a na način da trasa cjevovoda prolazi srednjim dijelovima čestice u dužini od 130.6 m i prosječne širine 2.5 m, na neodređeno vrijeme, na korist:</p> <p>VODOVOD DUBROVNIK D.O.O., OIB: 00862047577, VLADIMIRA NAZORA 19, 20000 DUBROVNIK</p>		

Potvrđuje se da ovaj izvadak odgovara stanju zemljišne knjige na datum 20.02.2024.

Izvadak je upisan pod OSS evidencijskim brojem 128435/2024



Kontrolni broj: 22040773fbba016

Skeniranjem QR koda navedenog na ovom elektroničkom zapisu možete provjeriti točnost podataka. Isto možete učiniti i na internet adresi <http://oss.uredjenazemlja.hr/public/preuzmiDokument> unosom kontrolnog broja. U oba slučaja sustav će prikazati izvornik ovog dokumenta. U slučaju da je ovaj dokument identičan prikazanom izvorniku u digitalnom obliku, Ministarstvo pravosuđa i uprave potvrđuje točnost dokumenta i stanje podataka u trenutku izrade isprave.



REPUBLIKA HRVATSKA
DRŽAVNA GEODETSKA UPRAVA
PODRUČNI URED ZA KATASTAR
DUBROVNIK

Stanje na dan: 31.10.2023

OSS evidencijski broj: 2776323/2023

IZVOD IZ POSJEDOVNOG LISTA

Katastarska općina: MOKOŠICA (Mbr. 306789)

Posjedovni list: 93

Udio	Prezime i ime odnosno tvrtka ili naziv, prebivalište odnosno sjedište upisane osobe	OIB
1/1	JAVNO DOBRO - PUTEVI I VODE, MOKOŠICA, HRVATSKA	

Podaci o katastarskim česticama

Zgr	Dio	Broj katastarske čestice	Adresa katastarske čestice/Način uporabe katastarske čestice/Način uporabe zgrade, naziv zgrade, kućni broj zgrade	Površina/m ²	Broj D.L.	Posebni pravni režimi	Primjedba
		1136/1	OPĆINSKI PUT	4764			
			PUT	4764			
Ukupna površina katastarskih čestica				4764			

Ostale katastarske čestice su kao nepotrebne ispuštene.

NAPOMENA: Ovaj izvod iz posjedovnog lista nije dokaz o vlasništvu na katastarskim česticama upisanim u posjedovnom listu.

Sukladno Zakonu o upravnim pristojbama (»Narodne novine«, br. 115/16 i 114/22) te Uredbi o tarifi upravnih pristojbi (»Narodne novine«, br. 156/22), upravna pristojba po Tar. Br. 1. ne naplaćuje se.



Kontrolni broj: 19978266be24d42

Skeniranjem QR koda navedenog na ovom elektroničkom zapisu možete provjeriti točnost podataka. Isto možete učiniti i na internet adresi <http://oss.uredjenazemlja.hr/public/preuzmiDokument> unosom kontrolnog broja. U oba slučaja sustav će prikazati izvornik ovog dokumenta. U slučaju da je ovaj dokument identičan prikazanom izvorniku u digitalnom obliku, Državna geodetska uprava potvrđuje točnost dokumenta i stanje podataka u trenutku izrade isprave.



REPUBLIKA HRVATSKA
DUBROVAČKO-NERETVANSKA ŽUPANIJA
GRAD DUBROVNIK

Upravni odjel za urbanizam, prostorno planiranje i zaštitu okoliša

KLASA: 940-01/23-01/205
URBROJ: 2117-1-06/4-24-3
Dubrovnik, 11. siječnja 2024.

Grad Dubrovnik, Upravni odjel za urbanizam, prostorno planiranje i zaštitu okoliša, povodom zahtjeva Upravnog odjela za gospodarenje imovinom, opće i pravne poslove Grada Dubrovnika, na temelju članka 36. Zakona o prostornom uređenju („Narodne novine“, 153/13, 65/17, 114/18, 39/19 i 67/23) izdaje

LOKACIJSKU INFORMACIJU

Zemljište označeno kao dio č.zem. 1136/1 k.o. Mokošica (označeno žutom bojom na skici u pravitku zahtjeva) nalazi se unutar obuhvata Prostornog plana uređenja Grada Dubrovnika („Službeni glasnik Grada Dubrovnika“, 7/05, 6/07, 10/07, 3/14, 9/14, 19/15, 18/16, 25/18, 13/19, 7/20, 2/21, 5/21, 7/21, 19/22 i 5/23) kao prostornog plana šireg područja i Generalnog urbanističkog plana Grada Dubrovnika („Službeni glasnik Grada Dubrovnika“, 10/05, 10/07, 8/12, 3/14, 9/14, 4/16, 25/18, 13/19, 8/20, 5/21, 8/21, 19/22 i 5/23) kao prostornog plana užeg područja.

1. PROSTORNI PLAN UREĐENJA GRADA DUBROVNIKA

1.1. Prema kartografskom prikazu „**Građevinska područja naselja Dubrovnik PPU-a Grada Dubrovnika**“, dio č.zem. 1136/1 k.o. Mokošica (označeno žutom bojom na skici u pravitku zahtjeva) izvan građevinskog područja naselja.

2. GENERALNI URBANISTIČKI PLAN GRADA DUBROVNIKA

2.1. Prema kartografskom prikazu „**Korištenje i namjena prostora GUP-a Grada Dubrovnika**“, dio č.zem. 1136/1 k.o. Mokošica (označeno žutom bojom na skici u pravitku zahtjeva) nalazi se u zoni mješovite namjene, pretežito stanovanje srednje gustoće (M1₂). Temeljem članka 52. Odluke o donošenju GUP-a Grada Dubrovnika, u zonama mješovite namjene niske gustoće predviđena je gradnja srednje visokih građevina ukoliko za pojedine zone urbanim pravilima nije određeno drugačije.

3. U tijeku je izrada Izmjena i dopuna PPU-a i GUP-a Grada Dubrovnika.

NAPOMENA: Detaljni kriteriji za uređenje prostora i urbanističko-tehnički uvjeti za gradnju utvrđuju se isključivo u postupku ishoda akta za gradnju. Na temelju lokacijske informacije ne može se pristupiti provedbi zahvata u prostoru niti izradi projekata propisanih posebnim zakonom.

Izradio:
Ivan Filipović, uprav.prav.

Pročelnik:
Božo Benić, mag.ing.arch.

DOSTAVITI:

1. Upravni odjel za gospodarenje imovinom, opće i prave poslove
Pred dvorom 1, Dubrovnik
2. Evidenciji, ovdje
3. Pismohrana



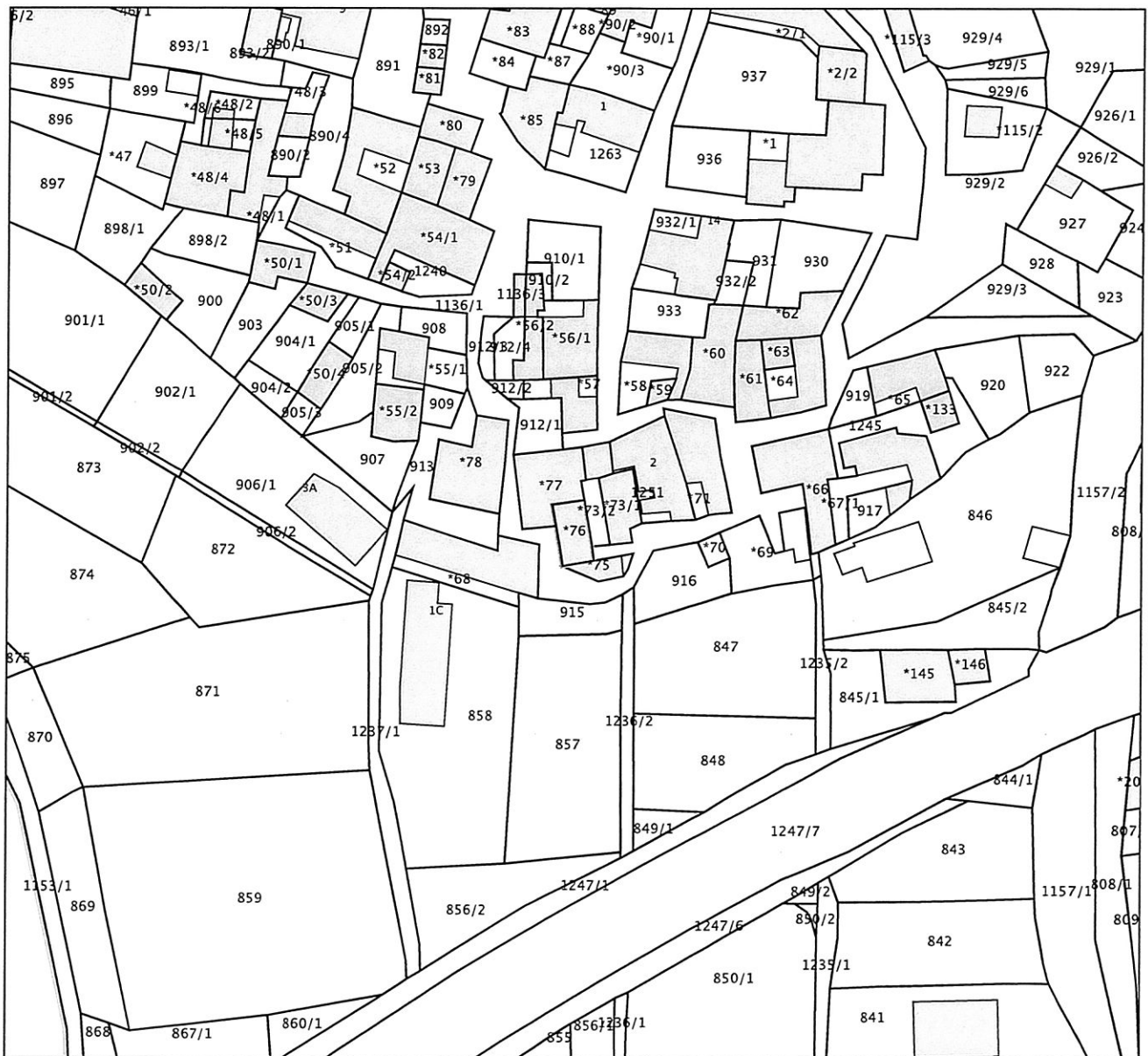
REPUBLIKA HRVATSKA
DRŽAVNA GEODETSKA UPRAVA
PODRUČNI URED ZA KATASTAR
DUBROVNIK

K.o. MOKOŠICA
k.č.br.: *76

Stanje na dan: 31.10.2023.
OSS evidencijski broj: 2776323/2023

IZVOD IZ KATASTARSKOG PLANA

Mjerilo 1:1000
Izvorno mjerilo 1:2880



Sukladno Zakonu o upravnim pristojbama (»Narodne novine«, br. 115/16) te Uredbi o tarifi upravnih pristojbi (»Narodne novine«, br. 92/21 i 93/21), upravna pristojba po Tar. Br. 1. ne naplaćuje se.



Kontrolni broj: 19978263d743a8a

Skeniranjem QR koda navedenog na ovom elektroničkom zapisu možete provjeriti točnost podataka. Isto možete učiniti i na internet adresi <http://oss.uredjenzemlja.hr/public/preuzmiDokument> unosom kontrolnog broja. U oba slučaja sustav će prikazati izvornik ovog dokumenta. U slučaju da je ovaj dokument identičan prikazanom izvorniku u digitalnom obliku, Državna geodetska uprava potvrđuje točnost dokumenta i stanje podataka u trenutku izrade isprave.



REPUBLIKA HRVATSKA
DUBROVAČKO-NERETVANSKA ŽUPANIJA
GRAD DUBROVNIK

Upravni odjel za komunalne djelatnosti,
promet i mjesnu samoupravu

Odsjek za promet

KLASA: 940-01/23-01/205

URBROJ: 2117-1-03-05/2-24-05

Dubrovnik, 15. siječnja 2024. godine

175

UPRAVNI ODJEL ZA GOSPODARENJE IMOVINOM, OPĆE I
PRAVNE POSLOVE
- ovdje -

PREDMET: Marija Kluth iz Mokošice; zahtjev za ukidanje statusa puta za dio kat. čest. 1136/1
k.o. Mokošica
- očitovanje; daje se

Veza: KLASA: 940-01/23-01/205, URBROJ: 2117-1-08-23-02

Povodom dopisa Grada Dubrovnika, OIB 21712494719, Upravnog odjela za gospodarenje imovinom, opće i pravne poslove, KLASA: 940-01/23-01/205, URBROJ: 2117-1-08-23-02, ovim putem se, sukladno nadležnosti, odnosno s aspekta poslova evidentiranja komunalne infrastrukture te upravljanja nerazvrstanim cestama na području Grada Dubrovnika (održavanje nerazvrstanih cesta i upravljanje prometom na nerazvrstanim cestama) te s aspekta održavanja i zaštite drugih javno prometnih površina na području Grada Dubrovnika, očitujemo da se ovaj Upravni odjel za komunalne djelatnosti, promet i mjesnu samoupravu, Odsjek za promet, OIB 21712494719 ne protivi ukidanju statusa puta za dio kat. čest. 1136/1 k.o. Mokošica površine 13 m² kako je prikazano na skici - prijedlog diobe, izrađena 30.10.2023.g. od Ured ovlaštenog inženjera geodezije Ilija Pendo, dipl. ing. geod.



PROČELNICA
Matilda Krile Prkoča, dipl. oec.

DOSTAVITI:

- ✓ 1. Naslov
2. Evidencija, ovdje
3. Pismohrana, ovdje