



REPUBLIKA HRVATSKA
DUBROVAČKO-NERETVANSKA
ŽUPANIJA
GRAD DUBROVNIK
Gradonačelnik

KLASA: 342-01/23-01/18
URBROJ: 2117-1-01-24-16
Dubrovnik, 12.ožujka 2024.

Na temelju članka 48. Zakona o lokalnoj i područnoj (regionalnoj) samoupravi («Narodne novine», broj 33/01, 60/01, 129/05, 109/07, 125/08, 36/09, 150/11, 144/12, 19/13, 137/15, 123/17, 98/19, 144/20) i članka 48. Statuta Grada Dubrovnika ("Službeni glasnik Grada Dubrovnika", broj 2/21), Gradonačelnik Grada Dubrovnika donio je

ZAKLJUČAK

1. Utvrđuje se prijedlog Plana upravljanja pomorskim dobrom na području grada Dubrovnika za razdoblje 2024.-2028. godine i dostavlja Gradskom vijeću Grada Dubrovnika na raspravu i donošenje.
2. Akt iz toč.1. sastavni je dio ovoga Zaključka.
3. Ovaj Zaključak stupa na snagu danom donošenja.
4. Izvjestitelj u ovom predmetu bit će Mato Franković, gradonačelnik Grada Dubrovnika.



DOSTAVITI:

1. Služba Gradskog vijeće Grada Dubrovnika, ovdje
2. Upravni odjel za poslove gradonačelnika, ovdje
3. Upravni odjel za turizam, gospodarstvo i more, ovdje
4. Pismohrana



REPUBLIKA HRVATSKA
DUBROVAČKO – NERETVANSKA ŽUPANIJA
GRAD DUBROVNIK

Gradsko vijeće

KLASA: 342-01/23-01/18
URBROJ: 2117-1-09-24-
Dubrovnik, xx. ožujka 2024.

Na temelju članka 39.stavak 4. Zakona o pomorskom dobru i morskim lukama („Narodne novine“, broj 83/23) i članka 39. Statuta Grada Dubrovnika („Službeni glasnik Grada Dubrovnika“, broj 2/21) uz prethodnu suglasnost Grada Dubrovnika, Upravnog odjela za izdavanje i provedbu dokumenata prostornog uređenja i gradnje, Klasa: 342-01/23-01/18, Urbroj: 2117-1-15/1-24-13 od 04.ožujka 2024.godine, Gradsko vijeće Grada Dubrovnika na _____ sjednici, održanoj xx. xxxxxxxx 2024., donijelo je

PLAN UPRAVLJANJA POMORSKIM DOBROM NA PODRUČJU GRADA DUBROVNIKA ZA RAZDOBLJE 2024.- 2028.GODINE

I. OPĆE ODREDBE

Članak 1.

Ovaj Plan upravljanja pomorskim dobrom na području Grada Dubrovnika za razdoblje 2024.- 2028.godine (u daljnjem tekstu: Plan) sadrži:

1. planirane aktivnosti na pomorskom dobru i prioritete njihove realizacije,
2. izvore sredstava za njihovu realizaciju,
3. plan održavanja pomorskog dobra u općoj upotrebi,
4. plan gradnje na pomorskom dobru građevina koje ostaju u općoj upotrebi,
5. plan davanja dozvola na pomorskom dobru,
6. plan nadzora ovlaštenika dozvola na pomorskom dobru.

Članak 2.

Grad Dubrovnik (u daljnjem tekstu: Grad) redovito upravlja pomorskim dobrom na svom području i održava ga u općoj upotrebi sukladno ovom Planu.

Opća upotreba pomorskog dobra podrazumijeva da svatko ima pravo služiti se pomorskim dobrom sukladno njegovoj prirodi i namjeni.

Sve fizičke i pravne osobe koje koriste pomorsko dobro, građevine i druge objekte na pomorskom dobru koji su trajno povezani s pomorskim dobrom moraju iste koristiti na način da ne isključuju niti ograničavaju opću upotrebu pomorskog dobra, odnosno moraju omogućiti da svatko ima pravo služiti se pomorskim dobrom sukladno njegovoj prirodi i namjeni.

Grad je dužan štiti pravo na opću upotrebu pomorskog dobra te je dužan poduzeti sve radnje radi spriječavanja nezakonitog postupanja, samovlasnog zauzeća, devastacije pomorskog dobra i nezakonitog nasipavanja.

Članak 3.

Grad upravlja pomorskim dobrom na svom području u skladu s načelima utvrđenim Zakonom o pomorskom dobru i morskim lukama (u daljnjem tekstu: Zakon).

Članak 4.

Upravljanje pomorskim dobrom na području Grada uključuje cjeloviti koordiniran proces radnji i aktivnosti koje se provode sukladno odredbama Zakona radi osiguravanja opće upotrebe pomorskog dobra, pravne i stvarne zaštite i reda na pomorskom dobru, odgovornog planiranja uz održivi razvoj i sustavnog nadzora.

Upravljanjem pomorskim dobrom na području Grada osigurava se zaštita autentičnih krajobraznih, prirodnih i kulturnih vrijednosti.

II. PLANIRANE AKTIVNOSTI NA POMORSKOM DOBRU I PRIORITETI NJIHOVE REALIZACIJE

Članak 5.

Planirane aktivnosti redovnog upravljanja pomorskim dobrom na području Grada, u cilju unaprijeđivanja i zaštite pomorskog dobra uključuju:

1. redovno održavanje i unaprijeđivanje pomorskog dobra u općoj upotrebi,
2. brigu o zaštiti i osiguravanju opće upotrebe pomorskog dobra,
3. gradnju građevina i izvođenje zahvata u prostoru pomorskog dobra koji se prema posebnim propisima kojima se uređuje građenje te uredbi iz članka 14. stavka 4. točke 11. Zakona ne smatraju građenjem, a ostaju u općoj upotrebi,
4. nadzor nad pomorskim dobrom u općoj upotrebi,
5. davanje dozvola na pomorskom dobru,
6. unos podataka o dozvolama na pomorskom dobru u Jedinstvenu nacionalnu bazu podataka pomorskog dobra Republike Hrvatske,
7. nadzor nad ovlaštenicima dozvola na pomorskom dobru radi osiguravanja da pomorsko dobro koriste u opsegu i granicama utvrđenim u dozvoli na pomorskom dobru,
8. održavanje reda na pomorskom dobru u općoj upotrebi.

Prioriteti pri realizaciji aktivnosti na pomorskom dobru su:

- zaštita pomorskog dobra te njegovo unaprijeđivanje što podrazumijeva prvenstveno osiguravanje nesmetanog pristupa pomorskom dobru,
- redovno održavanje pomorskog dobra u smislu popravka oštećenih šetnica, staza, kabina tuševa, ograda, rukohvata, pristupnih skala u more, dizala za osobe smanjene pokretljivosti i sl., čišćenje i održavanje obale, mora i podmorja, postavljanje i održavanje plutajućih brana i ostale opreme za sigurnost plaža, postavljanje i održavanje urbane opreme na plažama, saniranje obalnih zidova, molova, oštećenja na plažama nastalih djelovanjem nevremena, dohranjivanje plaža šljunkom,
- održavanje reda na pomorskom dobru, spriječavanje nezakonitog postupanja, samovlasnog zauzeća, devastacije pomorskog dobra i nezakonitog nasipavanja,
- uklanjanje nezakonito izgrađenih građevina i drugih zahvata na pomorskom dobru.

4.	POSTAVLJANJE SPREMNIKA ZA ODVOJENO PRIKUPLJANJE OTPADA	10.000,00
5.	SANACIJA OBALNIH ZIDOVA, MOLOVA, RAMPI I STEPENICA ZA ULAZAK/IZLAZAK IZ MORA	100.000,00
6.	DOHRANJIVANJE PLAŽA ŠLJUNKOM na lokacijama: Mandrač Solitudo, plaža za pse Solitudo, plaža ispred Ville Banac, Orsan, kupalište Šulić, Don Gjivan (Koločep), plaža Štikovica, plaža Veliki žali, plaža Brsečine, plaža Trsteno, plaža Vrbica, plaža pored restorana Ankora Zaton Veliki, plaža Soline Zaton, Zaton Bunica, Ponta Sjekavica, Bat Zaton, kupalište lifter invalidi Zaton, Orsan Gverović, Veliki potok Orašac, plaža Hawaii Orašac, Lozica, ex. ambulanta Mokošica, plaža kod objekta Vapor Mokošica (ispod bora), kupalište kod igrališta Mokošica, plaža četvrta vala (Šipan), Katino (Šipan), Zaorsan (Šipan), Priježba (Šipan)	70.000,00
	SVEUKUPNO	672.000,00

Planirani iznosi u tabelarnom prikazu odnose se na godišnji iznos za planirane aktivnosti održavanja pomorskog dobra za 2024. godinu.

Obzirom da se Plan upravljanja pomorskim dobrom donosi za razdoblje od 5 godina (2024.-2028.), za planirane aktivnosti održavanja i gradnje na pomorskom dobru u 2025. i 2026. godini planirana su novčana sredstva projekcijama Proračuna za 2025. i 2026. godinu u ukupnim godišnjim iznosima kako slijedi:

- 2025.g. - 878.000,00 eura
- 2026.g.- 965.000,00 eura

Za planirane aktivnosti održavanja pomorskog dobra u 2027. i 2028. godini planirat će se novčana sredstva budućim proračunima.

Članak 8.

Komunalno društvo Čistoća d.o.o. Dubrovnik kojem je Grad povjerio obavljanje komunalne djelatnosti održavanja čistoće javnih površina dužno je redovno i izvanredno održavati obalni pojas uređenih i prirodnih morskih plaža te ostale kopnene dijelove pomorskog dobra sukladno Programu održavanja komunalne infrastrukture na području Grada i ovom Planu.

Čišćenje prirodnih i uređenih plaža za vrijeme od 01. svibnja do 30. rujna mora biti svakodnevno i obavlja se u vremenu od 04:00 do 07:00 sati, a zimi povremeno čišćenje, uz obvezu odvoza krupnog otpada.

Izvanredno čišćenje podrazumijeva čišćenje pomorskog dobra koje je zbog vremenskih nepogoda, više sile ili drugih razloga prekomjerno onečišćeno.

Dio obale, odnosno pomorskog dobra za koje je izdana dozvola održava i čisti ovlaštenik dozvole na pomorskom dobru.

Članak 9.

Dohranjivanje plaža šljunkom radi se u sklopu redovnog održavanja postojećih plaža, prirodnih ili djelomično nasutih ili uređenih nasutih plaža i to isključivo u postojećim gabaritima sukladno ovom Planu.

Plaže se mogu dohranjivati samo prirodnim šljunkom i/ili pijeskom na način da se ne mijenja prosječna godišnja pozicija obalne crte niti izgled plaže niti njene karakteristike.

Zabranjeno je dohranjivanje plaže zemljanim materijalom, otpadom, iskopom i sl.

Nije dozvoljeno godišnje dohranjivanje plaže s većom količinom od 0,36 metara kubnih po metru dužnom obale plaže.

Iznimno od stavka 4. ovoga članka plaža se može dohraniti većom količinom ako je isto potrebno za očuvanje prosječne godišnje pozicije obalne crte uz prethodnu suglasnost upravnog tijela u jedinici područne (regionalne) samouprave u čijem djelokrugu su poslovi zaštite okoliša i prirode.

V. PLAN GRADNJE NA POMORSKOM DOBRU

Članak 10.

Plan gradnje na pomorskom dobru može uključivati isključivo gradnju građevina koje ostaju u općoj upotrebi.

U razdoblju 2024.-2028. godine planiraju se izvesti slijedeći građevinski radovi na pomorskom dobru:

Red.br.	PLAN GRADNJE	Godišnji iznos (EUR)
1.	Gradnja i održavanje šetnica u cilju osiguranja pristupa moru i uz more	55.000,00
2.	Rekonstrukcija Barunovog mula k.č. 1609 k.o. Lopud	50.000,00
3.	Gradnja dječjeg igrališta na neuređenom, nekoncesioniranom dijelu k.č. 619/1 k.o. Dubrovnik (plato iznad plaže Sumartin)	10.000,00
4.	Plan uklanjanja nezakonitih nasipa	5.000,00
5.	Plan uklanjanja molova, gatova, sunčališta, istežališta, lukobrana, riva i drugih građevina kao i građevina u lukama i drugih samostalnih infrastrukturnih objekata koje nisu vidljive na DOF-u 5/2011.	5.000,00
6.	Plan uklanjanja nezakonitih sidrenih blokova, lanaca, konopa i plutača za privez brodova	4.000,00
	SVEUKUPNO	129.000,00

U razdoblju 2024.-2028. godine ne planira se ozelenjavanje okoliša infrastrukturnih objekata na pomorskom dobru.

Planirani iznosi u tabelarnom prikazu odnose se na godišnji iznos za planirane radove gradnje na pomorskom dobru za 2024. godinu.

Obzirom da se Plan upravljanja pomorskim dobrom donosi za razdoblje od 5 godina (2024.-2028.), za planirane aktivnosti održavanja i gradnje na pomorskom dobru u 2025. i 2026. godini planirana su novčana sredstva projekcijama Proračuna za 2025. i 2026. godinu u ukupnim godišnjim iznosima kako slijedi:

- 2025.g.- 878.000,00 eura
- 2026.g.- 965.000,00 eura

Za planirane aktivnosti gradnje u 2027. i 2028. godinu planirat će se novčana sredstva budućim proračunima.

VI. PLAN DAVANJA DOZVOLA NA POMORSKOM DOBRU

Članak 11.

Dozvola na pomorskom dobru je upravni akt kojim se ovlašteniku daje vremenski ograničeno pravo na obavljanje djelatnosti na pomorskom dobru, kojom se ne ograničava niti isključuje opća upotreba pomorskog dobra, a za obavljanje djelatnosti može služiti isključivo jednostavna građevina koja se prema propisima kojima se uređuje građenje ne smatra građenjem, izvedena u skladu s posebnim propisima kojima se uređuje zaštita prirode, prostornim planom i uredbom iz članka 14.stavka 4.točke 11. Zakona.

Dozvola iz stavka 1. ovoga članka daje se na rok iskazan u godinama kao u tabelarnom prikazu uz članak 12. ovoga Plana na temelju provedenog Javnog natječaja.

Iznimno od odredbe stavka 2. ovoga članka dozvola na pomorskom dobru može se dati na zahtjev na rok do 20 dana za obavljanje privremene ili prigodne djelatnosti, samo jednom u kalendarskoj godini (kulturne, komercijalne, sportske priredbe, snimanje komercijalnog programa i sl.) uz mogućnost ograničenja opće upotrebe u smislu ograđivanja i naplate ulaska.

Članak 12.

Na području Grada u razdoblju 2024.-2028.godine dozvola na pomorskom dobru (dalje:dozvola) može se dodijeliti za obavljanje gospodarske djelatnosti na dijelovima pomorskog dobra (mikrolokacije) sukladno tabelarnom prikazu u nastavku:

1. MIKROLOKACIJA- „Plaža Veliki žal“					
Djelatnost	Oznaka	Katast. čest.	Sredstvo	Broj sredstava (kom.) / površina u m2	Broja dozvola/ rok na koji se dozvola dodjeljuje
Iznajmljivanje opreme za rekreaciju i sport	1.1	dio č.z. 513/4 k.o. Dubravica	daska za jedrenje, kajak, kanu, gondola, pedaline i sl.	5 kom. ukupno	1
					5 god.
Iznajmljivanje opreme za rekreaciju i sport	1.2	dio č.z. 513/4 k.o. Dubravica	skuter	2 kom.	1
					5 god.
Iznajmljivanje opreme za rekreaciju i sport	1.3	dio č.z. 513/4 k.o. Dubravica	plažna oprema- ležaljke i suncobrani	150 kom. ukupno	1
					5 god.

Zabavne i rekreacijske djelatnosti	1.4	dio č.z. 513/4 k.o. Dubravica	plovilo za vuču u svrhu zabave (skije, padobran tube,banana)	1 kom.	1
					5 god.
Ugostiteljska djelatnost pripreme i usluživanja pića i hrane	1.5	dio č.z. 513/4 k.o. Dubravica	šank na otvorenom s točionikom +terasa +kemijski toalet do 2m2	1 kom. + 100m ² + 1 kom.	1
					5 god.
Trgovina na malo izvan prodavaonica	1.6	dio č.z. 513/4 k.o. Dubravica	rashladni uređaj za prodaju sladoleda i pića u konfekcioniranom obliku	1 kom	1
					5 god.

2. MIKROLOKACIJA – „Plaža Mali žal“

Djelatnost	Oznaka	Katast. čest.	Sredstvo	Br.sredstava (kom.)/ površina u m2	Br.dozv/rok na koji se dodjeluje dozvola
Iznajmljivanje opreme za rekreaciju i sport	2.1	dio obale ispred č.z. 867/3 k.o. Dubravica	daska za jedrenje, kajak, kanu, gondola, pedaline i sl.	5 kom. ukupno	1
					5 god.
Iznajmljivanje opreme za rekreaciju i sport	2.2	dio obale ispred č.z. 867/3 k.o. Dubravica	skuter	1 kom.	1
					5 god.
Iznajmljivanje opreme za rekreaciju i sport	2.3	dio obale ispred č.z. 867/3 k.o. Dubravica	plažna oprema-suncobrani,ležaljke	30 kom. ukupno	1
					5 god.
Trgovina na malo izvan prodavaonica	2.4	dio obale ispred č.z. 867/3 k.o. Dubravica	rashladni uređaj za prodaju sladoleda i pića u konfekcioniranom obliku	1 kom.	1
					5 god.

3. MIKROLOKACIJA – „Plaža Tri brata“

Djelatnost	Oznaka	Katast. čest.	Sredstvo	Br.sredstava (kom.)/ površina u m2	Br.dozv. /rok na koji se dodjeluje dozvola
Iznajmljivanje opreme za rekreaciju i sport	3.1	č.z.2378 k.o. Zaton	skuter	3 kom.	1
					5 god.

Iznajmljivanje opreme za rekreaciju i sport	3.2	č.z.2378 k.o. Zaton	plažna oprema- suncobrani i ležaljke	30 kom.ukupno	1
					5 god.
Iznajmljivanje opreme za rekreaciju i sport	3.3	č.z.2378 k.o. Zaton	daska za jedrenje,kajak,kanu, gondola,pedaline i sl.	5 kom. ukupno	1
					5 god.
Trgovina na malo izvan prodavaonica	3.4	č.z.2378 k.o. Zaton	rashladni uređaj za prodaju sladoleda i pića u konfekcioniranom obliku	1 kom.	1
					5 god.

4. MIKROLOKACIJA – „Plaža Trsteno izvan lučkog područja“

Djelatnost	Oznaka	Katast. čest.	Sredstvo	Br.sredstava (kom.) /površina u m2	Br.dozv. /rok na koji se dodjeluje dozvola
Trgovina na malo izvan prodavaonica	4.1	dio obale ispred č.z. 1638 k.o. Trsteno	prodaja putem automata	1 kom.	1
					5 god.
Trgovina na malo izvan prodavaonica	4.2	dio obale ispred č.z. 1638 k.o. Trsteno	rashladni uređaj za prodaju sladoleda i pića u konfekcioniranom obliku	1 kom.	1
					5 god.
Privremena ili prigodna djelatnost	4.3	obalno područje naselja Trsteno (izvan lučkog područja)	snimanje filmova,serija, sportske priredbe,vjenčanja, snimanje komercijalnog programa i sl. bez ograničenja opće upotrebe	20	20
					do 20 dana

5. MIKROLOKACIJA – „Plaža Brsečine izvan lučkog područja“

Djelatnost	Oznaka	Katast. čest.	Sredstvo	Broj sredstava(kom.)/ površina u m2	Br.dozv. /rok na koji se dodjeluje d dozvola
	5.1		plažna oprema-	40 kom.	1

Iznajmljivanje opreme za rekreaciju i sport		č.z.311/7 k.o. Brsečine	suncobrani,ležaljke	ukupno	5 god.
Privremena ili prigodna djelatnost	5.2	obalno područje naselja Brsečine (izvan lučkog područja)	snimanje filmova,serija, sportske priredbe,vjenčanja, snimanje komercijalnog programa i sl. bez ograničenja opće upotrebe	20	20
					do 20 dana

6. MIKROLOKACIJA – „Plaža Vrtovi sunca Orašac izvan granica koncesioniranog područja „

Djelatnost	Oznaka	Katast. čest.	Sredstvo	Broj sredstava (kom.) / površina u m2	Br.dozv. /rok na koji se dodjeljuje dozvola
Iznajmljivanje opreme za rekreaciju i sport	6.1	č.z. 2113/1, 2114, 2097/1 sve k.o. Orašac	skuter	7 kom.	1
					5 god.
Iznajmljivanje opreme za rekreaciju i sport	6.2	č.z. 2113/1, 2114, 2097/1 sve k.o. Orašac	daska za jedrenje,kajak,kanu, gondola,pedaline i sl.	14 kom. ukupno	1
					5 god.

7. MIKROLOKACIJA – „Plaža Hlap Orašac“

Djelatnost	Oznaka	Katast. čest.	Sredstvo	Broj sredstava (kom.) / površina u m2	Br.dozv. /rok na koji se dodjeljuje dozvola
Trgovina na malo izvan prodavaonica	7.1	dio neospornog pom.dob.ispred č.z. 2113/1 k.o. Orašac	rashladni uređaj za prodaju sladoleda i pića u konfekcioniranom obliku	1 kom.	1
					5 god.
Trgovina na malo izvan prodavaonica	7.2	dio neospornog pomorskog dobra ispred č.z.	prodaja putem automata	1 kom.	1

		2113/1 k.o. Orašac			5 god.
Iznajmljivanje opreme za rekreaciju i sport	7.3.	dio neospornog pomorskog dobra ispred č.z.2113/1 k.o. Orašac	plažna oprema- suncobrani, ležaljke	15 kom. ukupno	1
					5 god.

8. MIKROLOKACIJA „ Orašac Hawai izvan lučkog područja“					
Djelatnost	Oznaka	Katast. čest.	Sredstvo	Br.sredstava (kom.) / površina u m2	Br.dozv. / rok na koji se dodjeljuje dozvola
Iznajmljivanje opreme za rekreaciju i sport	8.1	dio obale ispred č.zem.891/2 k.o. Orašac	skuter	1 kom.	1 5 god.

9. MIKROLOKACIJA „Zaton Mali“					
Djelatnost	Oznaka	Katast. čest.	Sredstvo	Br.sredstava (kom.)/ površina u m2	Br.dozv. / rok na koji se dodjeljuje dozvola
Iznajmljivanje opreme za rekreaciju i sport	9.1	dio č.z. 2378 k.o. Zaton	daska za jedrenje, kajak, kanu gondola, pedaline i sl.	8 kom. ukupno	1
					5 god.
Iznajmljivanje opreme za rekreaciju i sport	9.2	dio č.z. 3189/1 k.o. Zaton	daska za jedrenje, kajak, kanu gondola, pedaline i sl.	10 kom. ukupno	1
					5 god.
Iznajmljivanje opreme za rekreaciju i sport	9.3	dio č.z. 3185/3 k.o. Zaton (istočno)	plažna oprema- ležaljke i suncobrani	10 kom. ukupno	1
					5 god.
Iznajmljivanje opreme za rekreaciju i sport	9.4	dio obale ispred č.z. 3185/3 k.o. Zaton (zapadno)	plažna oprema- ležaljke i suncobrani	100 kom. ukupno	1
					5 god.

Ugostiteljska djelatnost pripreme i usluživanja pića i hrane	9.5.	dio č.z. 3185/3, ispred č.zgr.2734 k.o. Zaton	terasa ispred ugostiteljskog objekta Gverović-Orsan	80 m ²	1
					5 god.
Ugostiteljska djelatnost pripreme i usluživanja pića i hrane	9.6	dio č.z.3185/1, preko puta č.z. 1148/1 k.o Zaton	terasa ispred ugostiteljskog objekata „Dandy“	40 m ²	1
					5 god.
Iznajmljivanje opreme za rekreaciju i sport	9.7.	dio č.z.3185/3 k.o.Zaton ispred č.zgr.2830 k.o. Zaton	plažna oprema - suncobrani i ležaljke	15 kom. ukupno	1
					5 god.

10. MIKROLOKACIJA – „Zaton Veliki izvan lučkog područja“

Djelatnost	Oznaka	Katastr. čest.	Sredstvo	Br.sredstava (kom.)/ površina u m ²	Br.dozv. / rok na koji se dodjeluje dozvola
Ugostiteljska djelatnost pripreme i usluživanja pića i hrane	10.1	dio obale č.z. 553/1 k.o. Zaton (ispred č.z.547 k.o. Zaton)	terasa ispred ugostiteljskog objekta „Kasar“	50 m ²	1
					5 god.
Ugostiteljska djelatnost pripreme i usluživanja pića i hrane	10.2	dio obale č.z. 553/1 k.o. Zaton (ispred č.z.549 k.o. Zaton)	terasa ispred ugostiteljskog objekta „Popeye“	20 m ²	1
					5 god.
Ugostiteljska djelatnost pripreme i usluživanja pića i hrane	10.3	dio č.z. 553/1 k.o. Zaton (ispred č.z.554 k.o.Zaton)	terasa ispred ugostiteljskog objekta „La Rocca“	25 m ²	1
					5 god.
Ugostiteljska djelatnost pripreme i usluživanja pića i hrane	10.4.	dio č.z. 553/5 k.o.Zaton uz kuć.broj 7 zgrade i dio č.z.3188 k.o. Zaton	terasa ispred ugostiteljskog objekta „Dva bora“	25 m ²	1
					5 god.
Ugostiteljska djelatnost pripreme i usluživanja pića i hrane	10.5.	dio č.z.688/3 k.o.Zaton	terasa ispred ugostiteljskog objekta „Ankora“	120 m ²	1
					5 god.

Trgovina na malo izvan prodavaonica	10.6	dio č.z. 553/1 k.o. Zaton (ispred č.z. 549 k.o. Zaton)	rashladni uređaj za prodaju sladoleda i pića u konfekcioniranom obliku	2 kom.	1
					5 god.
Iznajmljivanje opreme za rekreaciju i sport	10.7	dio č.z.688/4 k.o. Zaton	plažna oprema-ležaljke i suncobrani	30 kom. ukupno	1
					5 god.
Iznajmljivanje opreme za rekreaciju i sport	10.8	dio č.z. 553/1 k.o. Zaton (ispred č.z.549 k.o. Zaton)	plažna oprema-ležaljke i suncobrani	20 kom. ukupno	1
					5 god.

11. MIKROLOKACIJA - „LOZICA“

Djelatnost	Oznaka	Katast. čest.	Sredstvo	Br.sredstava (kom.) / površina u m2	Br.dozv. /rok na koji se dodjeluje dozvola
Iznajmljivanje opreme za rekreaciju i sport	11.1	na dijelu č.z. 2136 k.o. Zaton	skuter	2 kom	1
					5 god.
Iznajmljivanje opreme za rekreaciju i sport	11.2	na dijelu č.z. 2010 k.o. Zaton	skuter	4 kom.	1
					5 god.
Iznajmljivanje opreme za rekreaciju i sport	11.3.	dio č.z. 2038 k.o. Zaton	plažna oprema-suncobrani i ležaljke	10 kom ukupno	1
					5 god.
Trgovina na malo izvan prodavaonica	11.4.	dio č.z. 2038 k.o. Zaton	rashladni uređaj za prodaju sladoleda i pića u konfekcioniranom obliku	1 kom.	1
					5 god.

12. MIKROLOKACIJA – „Mokošica izvan lučkog područja“

Djelatnost	Oznaka	Katast. čest.	Sredstvo	Br. sredstava (kom.) / površina u m2	Br.dozv./ rok na koji se dodjeluje dozvola
------------	--------	---------------	----------	--------------------------------------	--

Trgovina na malo izvan prodavaonica	12.1	na dijelu č.z. 1246/2 k.o. Mokošica	prodaja putem automata	1 kom.	1
					5 god.
Ugostiteljska djelatnost pripreme i usluživanja pića i hrane	12.2	dio č.z. 655 i č.z.656 sve k.o. Mokošica	šank na otvorenom s točionikom + terasa	1 kom. + 60 m ²	1
					5 god.
Iznajmljivanje opreme za rekreaciju i sport	12.3	dio č.z. 655 k.o.Zaton	plažna oprema-ležaljke i suncobrani	20 kom. ukupno	1
					5 god.
Obrazovanje i podučavanje u području sporta i rekreacije	12.4	dio č.z. 820/2 k.o. Mokošica	smještaj plovila i opreme za jedrenje bez prava na postavljanje objekta za skladištenje i za smještaj i izdavanje sredstava	50 m ²	1
					5 god.

13. MIKROLOKACIJA – „KOMOLAC“

Djelatnost	Oznaka	Katast. čest.	Sredstvo	Br. sredstava (kom.) / površina u m ²	Br.dozv. /rok na koji se dozvola dodjeluje
Ugostiteljska djelatnost pripreme i usluživanja pića i hrane	13.1	na dijelu č.z. 315/1 k.o. Rožat	terasa ispred ugostiteljskog objekta „Konalić“	60 m ²	1
					5 god.
Ugostiteljska djelatnost pripreme i usluživanja pića i hrane	13.2	na dijelu č.z. 339/2 k.o. Komolacpreko puta č.zgr. 337/3 k.o. Komolac	terasa ispred ugostiteljskog objekta „Vimbula“	90 m ²	1
					5 god.

14. MIKROLOKACIJA – „COPACABANA izvan granica koncesioniranog područja“

Djelatnost	Oznaka	Katast. čest.	Sredstvo	Br. sredstava (kom.) / površina u m ²	Broj dozv./ rok na koji se dozvola dodjeluje
	14.1		skuter	2 kom.	1

Iznajmljivanje opreme za rekreaciju i sport		dio č.z.361/2 k.o. Dubrovnik n.i.			5 god.
Zabavne i rekreacijske djelatnosti	14.2	dio akvatorija ispred č.z. 360 k.o. Dubrovnik n.i.	aquapark	30mx20m (600 m2)	1
					5 god.

15. MIKROLOKACIJA – „PLAŽA SOLITUDO MANDRAČ“					
Djelatnost	Oznaka	Katast. čest.	Sredstvo	Br. sredstava (kom.) / površina u m2	Broj dozv./ rok na koji se dodjeljuje dozvola
Ugostiteljska djelatnost pripreme i usluživanja pića i hrane	15.1	dio č.z.347/1 k.o. Dubrovnik n.i. (istočni dio plaže)	šank na otvorenom s točionikom + kemijski toalet do 2 m2	1 kom. + 1 kom.	1
					5 god.
Ugostiteljska djelatnost pripreme i usluživanja pića i hrane	15.2	dio č.z.347/1 k.o. Dubrovnik n.i. (središnji dio plaže)	šank na otvorenom s točionikom + kemijski toalet do 2 m2	1 kom. + 1 kom.	1
					5 god.
Trgovina na malo izvan prodavaonica	15.3	dio č.z.347/1 k.o. Dubrovnik n.i. (zapadni dio plaže)	rashladni uređaj za prodaju sladoleda i pića u konfekcioniranom obliku	1 kom.	1
					5 god.
Iznajmljivanje opreme za rekreaciju i sport	15.4	dio č.z. 347/1 k.o. Dubrovnik n.i. (istočni dio plaže)	plažna oprema-ležaljke i suncobrani	50 kom. ukupno	1
					5 god.
Iznajmljivanje opreme za rekreaciju i sport	15.5	dio č.z. 347/1 k.o. Dubrovnik n.i. (središnji dio plaže)	plažna oprema-ležaljke i suncobrani	50 kom. ukupno	1
					5 god.
Iznajmljivanje opreme za rekreaciju i sport	15.6	dio č.z. 347/1 k.o. Dubrovnik n.i. (zapadni dio plaže)	plažna oprema-ležaljke i suncobrani	50 kom. ukupno	1
					5 god.

Iznajmljivanje opreme za rekreaciju i sport	15.7	dio č.z. 347/1 k.o. Dubrovnik n.i. (zapadni dio prema stijinama, između Mandrača i Copacabane	daska za jedrenje, kajak, kanu, gondola, pedaline i sl.	5 kom. ukupno	1
					5 god.

16. MIKROLOKACIJA – „Hotel President izvan granica koncesioniranog područja“					
Djelatnost	Oznaka	Katastr. čest.	Sredstvo	Br.sredstava (kom.)/ površina u m2	Broj dozv. /rok na koji se dodjeljuje dozvola
Iznajmljivanje opreme za rekreaciju i sport	16.1	krajnji zapadni dio č.z.361/1 k.o. Dubrovnik n.i., dio priobalja uz rub plaže h.President	skuter	4 kom.	1
					5 god.
Iznajmljivanje opreme za rekreaciju i sport	16.2	dio č.z.361/1 k.o. Dubrovnik n.i., istočni dio priobalja uz plažu Cava	skuter	3 kom.	1
					5 god.
Djelatnost agencija za promidžbu	16.3	dio č.z.361/1 k.o. Dubrovnik n.i., dio priobalja uz rub plaže h.President	info pult	2 m2	1
					5 god.

17. MIKROLOKACIJA – „IMPORTANNE RESORT“					
Djelatnost	Oznaka	Kat. ozn.	Sredstvo	Br. sredstava (kom.)/ površina u m2	Broj dozv./ rok na koji se dodjeljuje dozvola
Iznajmljivanje opreme za rekreaciju i sport	17.1	dio č.z.394/1 k.o. Dubrovnik	daska za jedrenje, kajak, kanu, gondola, pedaline i sl.	2 kom. ukupno	1
					5 god.
Iznajmljivanje opreme za rekreaciju i sport	17.2	dio 394/1 k.o. Dubrovnik	skuter	3 kom.	1
					5 god.
					1

Iznajmljivanje opreme za rekreaciju i sport	17.3	dio č.z.398/1 k.o. Dubrovnik	plažna oprema-ležaljke i suncobrani	45 kom. ukupno	5 god.
Iznajmljivanje opreme za rekreaciju i sport	17.4	dio č.z.394/1 k.o. Dubrovnik	plažna oprema-ležaljke i suncobrani	350 kom.ukupno	1
					5 god.
18. MIKROLOKACIJA – „UVALA SUMARTIN,UVALA LAPAD izvan granica koncesioniranog područja“					
Zabavne i rekreacijske djelatnosti	18.2	dio ograđenog akvatorija dimenzija 35x30 m izvan morske ograde kupališta uzduž akvatorija Uvale Sumartin min.udaljenosti 135 m od kopna(izvan koncesioniranog područja) bez prava na postavljanje privremenog pontona	flyboard	1 plovilo (1 kom.)	1
					5 god.
Ugostiteljska djelatnost pripreme i usluživanja pića i hrane	18.3	dio obale č.z.5094 k.o. Dubrovnik	terasa ispred ugostitelj. objekta „Casa“	70 m ²	1
					5 god.
Trgovina na malo izvan prodavaonica	18.4	dio č.z. 619/1 k.o. Dubrovnik	objekt za prodaju suvenira gotove konstrukcije u skladu s tipskim projektom za kojeg je doneseno rješenje sukladno propisima o gradnji ili tehničkoj ocjeni prema posebnom zakonu do 15 m ²	1 kom.	1
					5 god.
Iznajmljivanje opreme za	18.5	dio č.z.619/1 k.o. Dubrovnik	zabavne igre-dječje igračke na automat	do 15 kom.	1
					5 god.

rekreaciju i sport					
19. MIKROLOKACIJA – „PLAŽA ISPRED HOTELA ADRIATIC“					
Djelatnost	Oznaka	Katast. čest.	Sredstvo	Br.sredstava (kom.) / Površina	Broj dozv. /rok na koji se dodjeljuje dozvola
Iznajmljivanje opreme za rekreaciju i sport	19.1	dio č.z. 1825/2 k.o. Dubrovnik ispred č.z.1804/5 k.o. Dubrovnik	plažna oprema-ležaljke i suncobrani	150 kom. ukupno	1
					5 god.
Ugostiteljska djelatnost pripreme i usluživanja pića i hrane	19.2	dio č.z.1825/2 k.o. Dubrovnik ispred č.z.1804/4 i 1804/5 sve k.o. Dubrovnik	terasa ispred hotela „Adriatic“	80 m ²	1
					5 god.
20. MIKROLOKACIJA – „PLAŽA ISPRED HOTELA SPLENDID“					
Djelatnost	Oznaka	Katast. čest.	Sredstvo	Br.sredstava (kom)/ Površina u m ²	Broj dozv. /rok na koji se dodjeljuje dozvola
Iznajmljivanje opreme za rekreaciju i sport	20.1	dio č.z.1825/1 k.o. Dubrovnik	plažna oprema-ležaljke i suncobrani	80 kom. ukupno	1
					5 god.

21. MIKROLOKACIJA – „PLAŽA ISPRED HOTELA VIS 1 i područje između č.z. 1825/2 k.o.Dubrovnik i č.z.619/1 k.o.Dubrovnik izvan granica koncesioniranog područja“					
Djelatnost	Oznaka	Katast. čest.	Sredstvo	Br.sredstava (kom.) / površina u m ²	Broj dozv. /rok na koji se dodjeljuje dozvola
Iznajmljivanje opreme za rekreaciju i sport	21.1	dio č.z 1825/2 k.o. Dubrovnik	plažna oprema-ležaljke i suncobrani	150 kom. ukupno	1
					5 god.
Zabavne i rekreacijske djelatnosti	21.2	dio akvatorija između č.z. 1825/2 k.o. Dubrovnik i č.z.619/1 k.o. Dubrovnik izvan	aguapark	874 m ² (38 m x 23 m)	1
					5 god.

		granica koncesioniranog područja			
Trgovina na malo izvan prodavaonica	21.3	dio č.z.1825/2 k.o. Dubrovnik	rashladni uređaj za prodaju sladoleda i pića u konfekcioniranom obliku	2 kom.	1
					5 god.

22. MIKROLOKACIJA – „ISPRED KUĆE STAROG KAPETANA“					
Djelatnost	Oznaka	Katastr. čest.	Sredstvo	Br.sredstava (kom.) / površina u m2	Broj dozv. /rok na koji se dodjeljuje dozvola
Iznajmljivanje opreme za rekreaciju i sport	22.1	č.z.347/1 k.o. Dubrovnik n.i.	plažna oprema - ležaljke i suncobrani	15 kom. ukupno	1
					5 god.

23. MIKROLOKACIJA – „PLAŽA ISPOD HOTELA PALACE izvan granica koncesioniranog područja“					
Djelatnost	Oznaka	Katastr. čest.	Sredstvo	Br.sredstava (kom.) / površina u m2	Broj dozv. /rok na koji se dodjeljuje dozvola
Iznajmljivanje opreme za rekreaciju i sport	23.1	dio č.z.1842/1 k.o. Dubrovnik	skuter	3 kom	1
					5 god.

24. MIKROLOKACIJA – „PLAŽA IZMEĐU HOTELA VIS 2 i VILLE LAPAD zapadno prema Hotelu „Palace“					
Djelatnost	Oznaka	Katastr. čest.	Sredstvo	Br.sredstava (kom.) / površina u m2	Broj dozv. /rok na koji se dodjeljuje dozvola
Iznajmljivanje opreme za rekreaciju i sport	24.1	dio č.z.1836/1 k.o. Dubrovnik	skuter	3 kom	1
					5 god.
Iznajmljivanje opreme za rekreaciju i sport	24.2	dio č.z.1836/1 k.o. Dubrovnik	daska za jedrenje,kajak,kanu, gondola,pedaline i sl.	5 kom. ukupno	1
					5 god.
	24.3	dio č.z.1836/1 k.o. Dubrovnik	plažna oprema-ležaljke i suncobrani	15 kom. ukupno	1
					5 god.

Iznajmljivanje opreme za rekreaciju i sport					
---	--	--	--	--	--

25. MIKROLOKACIJA – „PLAŽA ISPRED HOTELA RIXOS izvan granica koncesioniranog područja“					
Djelatnost	Oznaka	Katast. čest.	Sredstvo	Broj sredstava (kom.) / površina u m2	Broj dozv. / rok na koji se dodjeljuje dozvola
Iznajmljivanje opreme za rekreaciju i sport	25.1	dio č.z.1877/3 k.o. Dubrovnik	daska za jedrenje,kajak,kanu, gondola,pedaline i sl.	5 kom. ukupno	1
					5 god.

26. MIKROLOKACIJA – „PLAŽA ISPRED HOTELA BELLEVUE izvan granica koncesioniranog područja“					
Djelatnost	Oznaka	Katast. čest.	Sredstvo	Broj sredstava (kom.) / površina u m2	Broj dozv/rok na koji se dodjeljuje dozvola
Ugostiteljska djelatnost pripreme i usluživanja pića i hrane	26.1	dio obale ispred č.z.5818/1,5818/2,581 9/1,2150/2,5868 sve k.o. Dubrovnik (1/4 plaže od mula do plivališta Bellevue)	terasa ispred hotela „Bellevue“	130 m ²	1
					2 god.
Iznajmljivanje opreme za rekreaciju i sport	26.2	dio obale ispred č.z. 5818/1,5818/2,5819/1, 2150/2, 5868 sve k.o. Dubrovnik (1/4 plaže od mula do plivališta Bellevue)	plažna oprema- ležaljke i suncobrani	160 kom. ukupno	1
					2 god.

27. MIKROLOKACIJA – „DANČE“					
Djelatnost	Oznaka	Katast. čest.	Sredstvo	Broj sredstava (kom.)/ površina u m2	Broj dozv. /rok na koji se dodjeljuje dozvola
Ugostiteljska djelatnost pripreme i usluživanja pića i hrane	27.1	dio č.z.3565 k.o. Dubrovnik	šank na otvorenom s točionikom + terasa	1 kom. + do 20 m ²	1
					5 god.

Trgovina na malo izvan prodavaonica	27.2	dio č.z.3565 k.o. Dubrovnik	rashladni uređaj za prodaju sladoleda i pića u konfekcioniranom obliku	1 kom.	1
					5 god.
28.MIKROLOKACIJA – „LUČICA U PILAMA“					
Djelatnost	Oznaka	Katast. čest.	Sredstvo	Broj sredstava (kom.) / površina u m2	Broj dozv. /rok na koji se dodjeljuje dozvola
Ugostiteljska djelatnost pripreme i usluživanja pića i hrane	28.1	dio č.z.3636 k.o. Dubrovnik (istočni dio)	terasa ispred ugostiteljskog objekta „The Kop“	30 m ²	1
					5 god.
Privremena ili prigodna djelatnost	28.2	dio č.z.3636 k.o. Dubrovnik	snimanje filmova, serija, sportske priredbe, vjenčanja, snimanje komercijalnog programa i sl. bez ograničenja opće upotrebe	20	20
					do 20 dana

29.MIKROLOKACIJA – „PODRUČJE ISPOD PARKA U PILAMA“					
Djelatnost	Oznaka	Katast. čest.	Sredstvo	Broj sredstava (kom.) / površina u m2	Broj dozv. /rok na koji se dodjeljuje dozvola
Iznajmljivanje opreme za rekreaciju i sport	29.1	dio č.z.3660 k.o. Dubrovnik	kajaci	10 kom.	1
					5 god.
Iznajmljivanje opreme za rekreaciju i sport	29.2	dio č.z.3660 k.o. Dubrovnik	kajaci	10 kom.	1
					5 god.
Iznajmljivanje opreme za rekreaciju i sport	29.3	dio č.z.3660 k.o. Dubrovnik	kajaci	10 kom.	1
					5 god.
Iznajmljivanje opreme za rekreaciju i sport	29.4	dio č.z.3660 k.o. Dubrovnik	kajaci	10 kom.	1
					5 god.
Iznajmljivanje opreme za	29.5	dio č.z.3660 k.o. Dubrovnik	kajaci	10 kom.	1

rekreaciju i sport					5 god.
Iznajmljivanje opreme za rekreaciju i sport	29.6	dio č.z.3660 k.o. Dubrovnik	kajaci	10 kom.	1
					5 god.
Iznajmljivanje opreme za rekreaciju i sport	29.7	dio č.z.3660 k.o. Dubrovnik	kajaci	10 kom.	1
					5 god.
Iznajmljivanje opreme za rekreaciju i sport	29.8	dio č.z.3660 k.o. Dubrovnik	kajaci	10 kom.	1
					5 god.
Iznajmljivanje opreme za rekreaciju i sport	29.9	dio č.z.3660 k.o. Dubrovnik	kajaci	10 kom.	1
					5 god.
Iznajmljivanje opreme za rekreaciju i sport	29.10	dio č.z.3660 k.o. Dubrovnik	kajaci	10 kom.	1
					5 god.

30. MIKROLOKACIJA – „KUPALIŠTE ŠULIĆ“					
Djelatnost	Oznaka	Katastr. čest.	Sredstvo	Broj sredstava (kom.)/ površina u m2	Broj dozv. / rok na koji se dodjeljuje dozvola
Ugostiteljska djelatnost pripreme i usluživanja pića i hrane	30.3	dio č.z.3603 i 3606 sve k.o. Dubrovnik	šank na otvorenom s točionikom + terasa	1 kom. + 25 m2	1
					5 god.

31. MIKROLOKACIJA – „MALA BUŽA“					
Djelatnost	Oznaka	Katastr. čest.	Sredstvo	Broj sredstava (kom.)/ površina u m2	Broj dozv. /rok na koji se dodjeljuje dozvola
Ugostiteljska djelatnost pripreme i usluživanja pića i hrane	31.1	dio obale ispred č.z. 4642 k.o. Dubrovnik	šank na otvorenom s točionikom + terasa	1 kom. + 75 m2	1
					5 god.
	31.2		rashladni uređaj za prodaju sladoleda i		1

Trgovina na malo izvan prodavaonica		dio obale ispred č.z. 4642 k.o. Dubrovnik	pića u konfekcioniranom obliku	3 kom.	5 god.
-------------------------------------	--	---	--------------------------------	--------	--------

32.MIKROLOKACIJA – „VELIKA BUŽA“

Djelatnost	Oznaka	Katast. čest.	Sredstvo	Broj sredstava (kom.)/ površina u m2	Broj dozv. / rok na koji se dodjeljuje dozvola
Ugostiteljska djelatnost pripreme i usluživanja pića i hrane	32.1	dio obale ispred č.z. 4642 k.o. Dubrovnik	šank na otvorenom s točionikom + terasa	1 kom. + 90 m2	1
					5 god.
Trgovina na malo izvan prodavaonica	32.2	dio obale ispred č.z. 4642 k.o. Dubrovnik	rashladni uređaj za prodaju sladoleda i pića u konfekcioniranom obliku	3 kom.	1
					5 god.

33.MIKROLOKACIJA – „ STARA GRADSKA LUKA izvan lučkog područja, od mikrolokacije ispred restorana Poklisar, Labirinta do Komarde“

Djelatnost	Oznaka	Katast. čest.	Sredstvo	Broj sredstava (kom.)/ površina u m2	Broj dozv. / rok na koji se dodjeljuje dozvola
Ugostiteljska djelatnost pripreme i usluživanja pića i hrane	33.1	dio obale ispred č.zgr.4621/1 k.o. Dubrovnik	terasa uz ugostiteljski objekt „Poklisar“	32 m ²	1
					5 god.

34.MIKROLOKACIJA – „GRADSKA LUKA izvan lučkog područja-Na ponti“

Djelatnost	Oznaka	Katast. čest.	Sredstvo	Broj sredstava(kom.)/ površina u m2	Broj dozv. /rok na koji se dodjeljuje dozvola
Ugostiteljska djelatnost pripreme i usluživanje pića i hrane	34.1	dio obale ispred č.zgr.4632/1 k.o. Dubrovnik	terasa ispred ugostiteljskog objekta „Lokanda“	25 m ²	1
					5 god.

35. MIKROLOKACIJA – „KOMARDA“					
Djelatnost	Oznaka	Katast. čest.	Sredstvo	Broj sredstava (kom.)/ površina u m2	Broj dozv. /rok na koji se dodjeljuje dozvola
Ugostiteljska djelatnost pripreme i usluživanja pića i hrane	35.1	dio obale ispred č.z.4648/2 k.o. Dubrovnik (lijevo od ulaza)	terasa ispred ugostiteljskog objekta"Port 22"	41 m ²	1
					5 god.
Ugostiteljska djelatnost pripreme i usluživanja pića i hrane	35.2	dio obale ispred č.z. 4648/2 k.o. Dubrovnik (desno pored skala)	terasa ispred ugostiteljskog objekta „Port 22“	30 m ²	1
					5 god.
Privremena ili prigodna djelatnost	35.3	dio č.z. 4649/1 k.o. Dubrovnik	snimanje filmova,serija, sportske priredbe,vjenčanja, snimanje komercijalnog programa i sl. bez ograničenja opće upotrebe	20	20
					do 20 dana

36. MIKROLOKACIJA – „SV.JAKOV (PLAŽA ORSULA) izvan granica koncesioniranog područja“					
Djelatnost	Oznaka	Katast. čest.	Sredstvo	Broj sredstava (kom.)/ površina	Broj dozv. /rok na koji se dodjeljuje dozvola
Iznajmljivanje opreme za rekreaciju i sport	36.1	dio č.z.5043/2 k.o. Dubrovnik (n.i.)	kajaci	5 kom.	1
					5 god.
37.MIKROLOKACIJA – „ SV.JAKOV izvan granica koncesioniranog područja“					
Djelatnost	Oznaka	Katast. čest.	Sredstvo	Broj sredstava (kom.)/ površina u m2	Broj dozv. /rok na koji se dodjeljuje dozvola
Iznajmljivanje opreme za rekreaciju i sport	37.1	dio č.z 5796 k.o. Dubrovnik	skuter	2 kom.	1
					5 god.

38.MIKROLOKACIJA – „SUĐURAD“					
Djelatnost	Oznaka	Katast. čest.	Sredstvo	Broj sredstava (kom.)/ površina u m ²	Broj dozv. /rok na koji se dodjeljuje dozvola
Ugostiteljska djelatnost pripreme i usluživanja pića i hrane	38.1	dio č.z.1864/1 k.o. Suđurađ ispred č.zgr. 268/2 k.o. Suđurađ	terasa ispred ugostiteljskog objekta „Stara mlinica“	50 m ²	1
					5 god.
Ugostiteljska djelatnost pripreme i usluživanja pića i hrane	38.2	dio č.z. 1864/1 k.o. Suđurađ ispred č.zgr.266/1 k.o. Suđurađ	terasa ispred ugostiteljskog objekta „Orica“	40 m ²	1
					5 god.
Ugostiteljska djelatnost pripreme i usluživanja pića i hrane	38.3	dio kamene obale ispred č.z. 1423/1 k.o. Suđurađ	terasa ispred ugostiteljskog objekta „Bowa“	60 m ²	1
					5 god.
Ugostiteljska djelatnost pripreme i usluživanja pića i hrane	38.4	dio č.z. 1864/1(ispred č.zgr. 267/2) k.o. Suđurađ	terasa ispred ugostiteljskog objekta „Balun“	4 m ²	1
					5 god.
Trgovina na malo izvan prodavaonica	38.5	dio obale ispred č.z. 1602 k.o. Suđurađ	trgovački štand s tendom do 3 m ²	1 kom.	1
					5 god.
Trgovina na malo izvan prodavaonica	38.6	dio obale ispred č.z. 1602 k.o. Suđurađ	rashladni uređaj za prodaju sladoleda i pića u konfekcioniranom obliku	1 kom.	1
					5 god.
Trgovina na malo izvan prodavaonica	38.7	dio obale ispred č.z. 1864/1(ispred č.zgr. 267/2) k.o. Suđurađ	rashladni uređaj za prodaju sladoleda i pića u konfekcioniranom obliku	1 kom.	1
					5 god.
Iznajmljivanje opreme za rekreaciju i sport	38.8	dio obale ispred č.z. 1473 k.o. Suđurađ	kajaci	15 kom.	1
					5 god.

Iznajmljivanje opreme za rekreaciju i sport	38.9	dio kamene obale ispred č.z. 1422 k.o. Suđurađ	plažna oprema-ležaljke, suncobrani	25 kom. ukupno	1
					5 god.
Privremena ili prigodna djelatnost	38.10	obalno područje naselja Suđurađ	snimanje filmova, serija, sportske priredbe, vjenčanja, snimanje komercijalnog programa i sl. bez ograničenja opće upotrebe	20	20
					do 20 dana

39. MIKROLOKACIJA – „LUKA ŠIPAN „

Djelatnost	Oznaka	Katastr. čest.	Sredstvo	Broj sredstava (kom.) / površina u m ²	Broj dozv. /rok na koji se dodjeljuje dozvola
Ugostiteljska djelatnost pripreme i usluživanja pića i hrane	39.1	dio č.z.2877 k.o. Šipanska luka ispred č.zgr.53/4 k.o. Šipanska luka	terasa ispred ugostiteljskog objekta „Kod Marka“	40 m ²	1
					5 god.
Ugostiteljska djelatnost pripreme i usluživanja pića i hrane	39.2	dio obale č.z.2788/3 k.o. Šipanska luka	terasa ispred ugostiteljskog objekta „Lukrecija“	40 m ²	1
					5 god.
Ugostiteljska djelatnost pripreme i usluživanja pića i hrane	39.3	dio obale ispred č.z.2788/8 k.o. Šipanska luka	terasa ispred hotela „Šipan“	90 m ²	1
					5 god.
Ugostiteljska djelatnost pripreme i usluživanja pića i hrane	39.4	dio obale ispred č.z.2788/1 k.o. Šipanska luka ispred č.zgr.175 k.o. Šipanska luka	terasa ispred ugostiteljskog objekta „u Balda“	60 m ²	1
					5 god.
Ugostiteljska djelatnost pripreme i usluživanja pića i hrane	39.5	dio obale č.z. 2788/3 k.o. Šipanska luka (preko puta č.zgr. 445 k.o. Šipanska luka)	terasa ispred ugostiteljskog objekta „Dubravka“	40 m ²	1
					5 god.
Ugostiteljska djelatnost pripreme i usluživanja pića i hrane	39.6	dio obale č.z. 446/1 i 446/2 sve k.o. Šipanska luka	terasa ispred ugostiteljskog objekta „Taverna“	40 m ²	1
					5 god.

Ugostiteljska djelatnost pripreme i usluživanja pića i hrane	39.7	dio č.z. 8/1 i 9/1 sve k.o.Šipanska luka	šank na otvorenom s točionikom + terasa + kemijski toalet	1 kom. + 40 m2 + do 2 m2	1
					5 god.
Trgovina na malo izvan prodavaonica	39.8	dio č.z. 8/1 i 9/1 sve k.o.Šipanska luka	rashladni uređaj za prodaju sladoleda i pića u konfekcioniranom obliku	1 kom.	1 5
Iznajmljivanje opreme za rekreaciju i sport	39.9	dio č.z. 2783 k.o. Šipanska luka u pravcu č.zgr.399 k.o. Šipanska luka	kajaci	15 kom.	1
					5 god.
Iznajmljivanje opreme za rekreaciju i sport	39.10	dio č.z. 7, 8/1 i 8/2 sve k.o.Šipanska luka	plažna oprema - ležaljke i suncobrani	50 kom. ukupno	1
					5 god.
Privremena ili prigodna djelatnost	39.11	obalno područje naselja Luka Šipan	snimanje filmova,serija, sportske priredbe,vjenčanja, snimanje komercijalnog programa i sl. bez ograničenja opće upotrebe	20	20
					do 20 dana
Trgovina na malo izvan prodavaonice	39.12	dio č.z. 447/2 k.o. Šipanska luka	objekt za prodaju brodskih karata površine do 15 m2 u skladu s tipskim projektom sukladno propisima o gradnji ili tekućoj ocjeni prema posebnom zakonu	1 kom.	1
					5 god.
Zabavne i rekreacijske djelatnosti	39.13	akvatorij ispred č.z.1/1 k.o. Šipanska luka	vaterpolo igralište	30mx20m (600 m2)	1
					5 god.

40.MIKROLOKACIJA – „ LOPUD“

Djelatnost	Oznaka	Katastr. čest.	Sredstvo	Broj sredstava (kom.) / Površina u m2	Broj dozv/rok na koji se dodjeljuje dozvola
Ugostiteljska djelatnost pripreme i	40.1	dio č.z.388 k.o. Lopud,ispred kuć.br.23 (ispred	terasa ispred ugostiteljskog objekata „Palma“	60 m ²	1 5 god.

usluživanja pića i hrane		č.zgr.10/2 k.o. Lopud)			
Ugostiteljska djelatnost pripreme i usluživanja pića i hrane	40.2	dio č.z. 1524 k.o. Lopud ispred č.zgr. 141 k.o. Lopud	terasa ispred ugostiteljskog objekta „Riva“	32 m ²	1
					5 god.
Ugostiteljska djelatnost pripreme i usluživanja pića i hrane	40.3	dio č.z.388 k.o.Lopud (ispred č.zgr. 22 i 18/4 sve k.o. Lopud	terasa ispred ugostiteljskog objekta „Obala“	100 m ²	1
					5 god.
Ugostiteljska djelatnost pripreme i usluživanja pića i hrane	40.4	dio č.z.388 k.o. Lopud,ispred zapadnog dijela č.zgr.33 k.o. Lopud	terasa ispred ugostiteljskog objekta „Nikica“	40 m ²	1
					5 god.
Ugostiteljska djelatnost pripreme i usluživanja pića i hrane	40.5	dio č.z.388 k.o. Lopud (uz č.zgr.402 k.o Lopud)	terasa uz ugostiteljski objekt „La Villa“	20 m ²	1
					5 god.
Ugostiteljska djelatnost pripreme i usluživanja pića i hrane	40.6	dio č.z.1590/1 k.o Lopud uz č.zgr.439 k.o. Lopud	terasa uz ugostiteljski objekt „Dubrovnik“	25 m ²	1
					5 god.
Ugostiteljska djelatnost pripreme i usluživanja pića i hrane	40.7.	dio č.z.1088/2 k.o.Lopud preko puta č.zgr.439 k.o. Lopud	terasa ispred ugostiteljskog objekta „Dubrovnik“	75 m ²	1
					5 god.
Ugostiteljska djelatnost pripreme i usluživanja pića i hrane	40.8	dio obale ispred ulaza središnjeg dijela č.zgr. 33 k.o. Lopud	terasa ispred ugostiteljskog objekta „Ellaphis“	10 m ²	1
					5 god.
Ugostiteljska djelatnost pripreme i usluživanja pića i hrane	40.9	dio č.z. 1524 k.o. Lopud preko puta središnjeg dijela č.zgr.33 k.o. Lopud (Luža)	terasa ispred ugostiteljskog objekta „Ellaphis“	55 m ²	1
					5 god.
Ugostiteljska djelatnost pripreme i usluživanja pića i hrane	40.10	dio obale ispred ulaza istočnog dijela č.zgr. 33 k.o. Lopud	terasa ispred ugostiteljskog objekta „Adriana“	10 m ²	1
					5 god.

Ugostiteljska djelatnost pripreme i usluživanja pića i hrane	40.11	dio č.z. 1524 k.o. Lopud preko puta istočnog dijela č.zgr.33 k.o. Lopud (Luža)	terasa ispred ugostiteljskog objekta „Adriana“	35 m ²	1
					5 god.
Ugostiteljska djelatnost pripreme i usluživanja pića i hrane	40.12.	dio obale ispred zapadnog dijela č.z. 1524 k.o. Lopud	terasa uz ugostiteljski objekt “Kantun“	30 m ²	1
					5 god.
Ugostiteljska djelatnost pripreme i usluživanja pića i hrane	40.13	dio č.z.1610/3 k.o. Lopud(istočno od č.zgr.489 k.o. Lopud)	terasa ispred ugostiteljskog objekta „Kantun“	20 m ²	1
					5 god.
Ugostiteljska djelatnost pripreme i usluživanja pića i hrane	40.14.	dio č.z. 1524 k.o. Lopud (preko puta hotela Glavović č.zgr. 33 k.o. Lopud)	terasa ispred hotela „Glavović“	100 m ²	1
					5 god.
Ugostiteljska djelatnost pripreme i usluživanja pića i hrane	40.15	dio č.z. 1342 k.o. Lopud (ispred č.zgr.454 k.o. Lopud,zapadno)	terasa ispred ugostiteljskog objekta „Mandrač“	25 m ²	1
					5 god.
Ugostiteljska djelatnost pripreme i usluživanja pića i hrane	40.16	dio č.z.1334 k.o. Lopud (ispred č.zgr.454 k.o. Lopud,istočno)	terasa ispred ugostiteljskog objekta „Mandrač“	24 m ²	1
					5 god.
Trgovina na malo izvan prodavaonica	40.17	dio č.z. 1050/2 k.o. Lopud (kod istezališta)	rashladni uređaj za prodaju sladoleda i pića u konfekcioniranom obliku	2 kom.	1
					5 god.
Trgovina na malo izvan prodavaonica	40.18	dio č.z. 1524 k.o. Lopud,ispred č.zgr.145 k.o. Lopud	rashladni uređaj za prodaju sladoleda i pića u konfekcioniranom obliku	1 kom.	1
					5 god.
Trgovina na malo izvan prodavaonica	40.19	dio č.z. 388 k.o. Lopud ispred č.zgr. 10/1 k.o. Lopud	rashladni uređaj za prodaju sladoleda i pića u konfekcioniranom obliku	1 kom.	1
					5 god.
Trgovina na malo izvan prodavaonica	40.20	dio č.z. 1610/1 k.o. Lopud	prodaja na klupi-suvenirni	1 kom.	1
					5 god.

Trgovina na malo izvan prodavaonica	40.21	dio č.z. 1610/1 k.o. Lopud	prodaja na klupivoće i povrće	1 kom.	1
					5 god.
Trgovina na malo izvan prodavaonica	40.22	dio č.z. 388 k.o. Lopud, dio uz rubni dio plaže uz šetnicu, preko puta č.z.1570 k.o. Lopud	prodaja na klupisuveniri	1 kom.	1
					5 god.
Trgovina na malo izvan prodavaonica	40.23	dio č.z. 1609 k.o. Lopud (uz križanje s ulicom od Šunja)	prodaja na klupisuveniri	1 kom.	1
					5 god.
Trgovina na malo izvan prodavaonica	40.24	dio č.z. 1609 k.o. Lopud (uz križanje s ulicom od Šunja)	rashladni uređaj za prodaju sladoleda i pića u konfekcioniranom obliku	1 kom.	1
					5 god.
Iznajmljivanje opreme za rekreaciju i sport	40.26	rubni istočni dio č.z. 388 k.o. Lopud uz granicu ,a izvan granice lučkog područja	daska za jedrenje, kajak, kanu, gondola, pedaline i sl.	8 kom. ukupno	1
					5 god.
Iznajmljivanje opreme za rekreaciju i sport	40.27	rubni istočni dio č.z. 388 k.o. Lopud uz granicu ,a izvan granice lučkog područja	kajaci	8 kom.	1
					5 god.
Iznajmljivanje opreme za rekreaciju i sport	40.28	dio č.z. 388 k.o. Lopud (uz rub plaže pored skala)	kajaci	12 kom.	1
					5 god.
Iznajmljivanje opreme za rekreaciju i sport	40.29	dio č.z. 1050/2 k.o. Lopud	plažna oprema-ležaljke i suncobrani	30 kom. kupno	1
					5 god.
Iznajmljivanje opreme za rekreaciju i sport	40.30	dio č.z. 388 k.o. Lopud, dio plaže pored hotela „Glavović“	plažna oprema-ležaljke, suncobrani	105 kom. ukupno	1
					5 god.
Iznajmljivanje opreme za rekreaciju i sport	40.31	dio č.z. 1050/1, 1050/2 i 1088 sve k.o. Lopud (plaža ispred hotel „Grand“)	plažna oprema - ležaljke, suncobrani	60 kom. ukupno	1
					5 god.
		dio č.z. 1614	plažna oprema -		1

Iznajmljivanje opreme za rekreaciju i sport	40.32	k.o. Lopud	ležaljke, suncobrani	10 kom.ukupno	5 god.
Iznajmljivanje opreme za rekreaciju i sport	40.33	dio č.z. 390/1 k.o. Lopud	plažna oprema - ležaljke,suncobrani	30 kom. ukupno	1 5 god.
Iznajmljivanje opreme za rekreaciju i sport	40.34	dio č.z.1342 k.o. Lopud(preko puta č.zgr.454 k.o. Lopud)	plažna oprema-ležaljke,suncobrani	15 kom. ukupno	1 5 god.
Iznajmljivanje opreme za rekreaciju i sport	40.35	dio č.z. 1334 k.o. Lopud (preko puta č.zgr.443 k.o. Lopud)	plažna oprema-ležaljke,suncobrani	10 kom. ukupno	1 5 god.
Trgovina na malo izvan prodavaonice	40.36	dio č.z.389 k.o. Lopud	objekt za prodaju brodskih karata površine do 15 m2 u skladu s tipskim projektom sukladno propisima o gradnji ili tehničkoj ocjeni prema posebnom zakonu	1 kom.	1 5 god.

41.MIKROLOKACIJA – „PLAŽA ŠUNJ „

Djelatnost	Oznaka	Katast. čest.	Sredstvo	Broj sredstava/ površina u m2	Broj dozv. /rok na koji se dozvola dodjeljuje
Ugostiteljska djelatnost pripreme i usluživanja pića i hrane	41.1	dio č.z.835 k.o. Lopud ispred č.z. 839 k.o. Lopud	šank na otvorenom s točionikom + kemijski toalet do 2m2	1 kom. + 1 kom.	1 5 god.
Iznajmljivanje opreme za rekreaciju i sport	41.2	dio č.z.835 k.o. Lopud ispred č.z. 839 k.o. Lopud	plažna oprema-ležaljke,suncobrani	100 kom. ukupno	1 5 god.
Iznajmljivanje opreme za rekreaciju i sport	41.3	dio č.z.835 k.o. Lopud,ispred č.z.836 k.o.Lopud i dio č.z. 832 k.o. Lopud ispred istočnog dijela č.z. 831/1 k.o. Lopud	plažna oprema-ležaljke,suncobrani	300 kom. ukupno	1 5 god.

Iznajmljivanje opreme za rekreaciju i sport	41.4	dio č.z.832 k.o. Lopud,ispred zapadnog dijela č.z.831/1 k.o.Lopud i dio č.z. 826/2 k.o. Lopud ispred č.z. 826/1 k.o. Lopud	plažna oprema-ležaljke,suncobrani	300 kom. ukupno	1
					5 god.
Ugostiteljska djelatnost pripreme i usluživanja pića i hrane	41.5	dio č.z. 821 k.o. Lopud i dio č.z.818 k.o. Lopud	šank na otvorenom s točionikom + kemijski toalet do 2m2	1 kom. + 1 kom.	1
					5 god.
Iznajmljivanje opreme za rekreaciju i sport	41.6	dio č.z.821 k.o. Lopud i dio č.z.818 k.o. Lopud	plažna oprema-ležaljke,suncobrani	100 kom. ukupno	1
					5 god.
Iznajmljivanje opreme za rekreaciju i sport	41.7	dio č.z. 835 k.o. Lopud,dio plaže s lijeve strane gledajući prema kopnu	kajaci	6 kom.	1
					5 god.

42.MIKROLOKACIJA – „OTOK KOLOČEP DONJE ČELO“

Djelatnost	Oznaka	Katastr. čest.	Sredstvo	Broj sredstava (kom.) / Površina u m2	Broj dozv/rok na koji se dodjeljuje dozvola
Iznajmljivanje opreme za rekreaciju i sport	42.1	dio č.z. 1752/1 k.o. Koločep ispred hotela i ispred č.z.419/1 k.o. Koločep	plažna oprema-ležaljke, suncobrani	150 kom. ukupno	1
					5 god.
Iznajmljivanje opreme za rekreaciju i sport	42.2	dio č.z. 1767 k.o. Koločep (ispred Villa Ruže)	plažna oprema-ležaljke, suncobrani	15 kom. ukupno	1
					5 god.
Iznajmljivanje opreme za rekreaciju i sport	42.3	dio č.z. 1752/1 k.o. Koločep ispred č.z. 420 k.o. Koločep	daska za jedrenje, kajak, kanu, gondola, pedaline i sl.	15 kom. ukupno	1
					5 god.
Ugostiteljska djelatnost pripreme i usluživanja pića i hrane	42.4	dio č.z. 1771 k.o. Koločep	terasa ispred ugostiteljskog objekta „Stari miri“	32 m ²	1
					5 god.

Ugostiteljska djelatnost pripreme i usluživanja pića i hrane	42.5	dio č.z. 1765 k.o. Koločep (ispred objekta)	terasa ispred ugostiteljskog objekta „Callamota“	40 m ²	1
					5 god.

43. MIKROLOKACIJA – „OTOK KOLOČEP GORNJE ČELO“

Djelatnost	Oznaka	Katast. čest.	Sredstvo	Količina/Površina	Broj dozv. /rok na koji se dodjeljuje dozvola
Iznajmljivanje opreme za rekreaciju i spor	43.1	dio č.z. 1434/2 k.o. Koločep	daska za jedrenje, kajak, kanu, gondola, pedaline i sl.	10 kom. ukupno	1
					5 god.
Privremena ili prigodna djelatnost	43.2	obalno područje naselja Gornje čelo	snimanje filmova, serija, sportske priredbe, vjenčanja, snimanje komercijalnog programa i sl. bez ograničenja opće upotrebe	20	20
					do 20 dana

44. MIKROLOKACIJA – „PLAŽA VRBICA“

Djelatnost	Oznaka	Katast. čest.	Sredstvo	Količina/Površina	Broj dozv. /rok na koji se dodjeljuje dozvola
Trgovina na malo izvan prodavaonica	44.1	dio č.z. 2199 k.o. Zaton	rashladni uređaj za prodaju sladoleda i pića u konfekcioniranom obliku	1 kom.	1
					5 god.
Trgovina na malo izvan prodavaonica	44.2	dio č.z. 2199 k.o. Zaton	prodaja putem automata	1 kom.	1
					5 god.

U tabelarnom prikazu „oznaka“ predstavlja brojčanu oznaku lokacije na pomorskom dobru na kojoj se svaka pojedina djelatnost temeljem dozvole na pomorskom dobru obavlja, odnosno lokaciju na kojoj se sredstva koja se iznajmljuju temeljem dozvole na pomorskom dobru moraju nalaziti složena kada nisu unajmljena od strane korisnika.

Grafički prikaz mikrolokacija i brojčana oznaka lokacija na pomorskom dobru na kojoj se svaka djelatnost temeljem dozvole na pomorskom dobru obavlja, odnosno brojčana oznaka lokacije na kojima se sredstva koja se iznajmljuju temeljem dozvole na pomorskom dobru moraju nalaziti složena kada nisu unajmljena od strane korisnika, određen je u kazalu grafičkog prikaza na digitalnom ortofoto snimku s uklopljenim katastarskim stanjem koji čini sastavni dio ovog Plana (**Prilog:1**), te će se uz svako rješenje o davanju dozvole na pomorskom dobru kao sastavni dio rješenja priložiti grafički prikaz lokacija na digitalnom ortofoto snimku s uklopljenim katastarskim stanjem.

Javni natječaj sukladno tabelarnom prikazu iz stavka 1. ovoga članka raspisat će se za dodjelu ukupno 177 dozvola na pomorskom dobru za petogodišnje razdoblje 2024.-2028.godine.

Iznimno, dozvole na pomorskom dobru koje se sukladno članku 11.stavak 3. ovoga Plana daju na zahtjev, izdat će se bez provedbe javnog natječaja i to na rok do 20 dana sukladno odredbi članka 71.st.10.Zakona.

Plan upravljanja prostorom na održiv i okolišno prihvatljiv način

Članak 13.

Prilikom upravljanja pomorskim dobrom, odnosno prilikom raspisivanja natječaja za izdavanja dozvola na pomorskom dobru Grad je dužan voditi računa da se prostorom upravlja na održiv i okolišno prihvatljiv način, a sve u cilju održivog razvoja i očuvanja pomorskog dobra.

Upravljanjem pomorskim dobrom mora se osigurati održivi razvoj, očuvanje prostora, okoliša, prirode i kulturne baštine.

Prilikom upravljanja pomorskim dobrom, a u svrhu upravljanja prostorom na održiv i okolišno prihvatljiv način Grad je dužan poštivati načela javnosti, predvidljivosti, razmjernosti, učinkovitosti i odgovornosti i to na način koji osigurava zaštitu javnog interesa i zaštitu pomorskog dobra.

Grad će po donošenju propisa za provedbu Zakona, a u svrhu upravljanja prostorom na održiv i okolišno prihvatljiv način i dalje usklađivati odredbe ovoga Plana.

Uvjeti obavljanja djelatnosti temeljem dozvole na pomorskom dobru

Članak 14.

Ovlaštenik dozvole na pomorskom dobru može obavljati djelatnost na pomorskom dobru samo u opsegu i pod uvjetima utvrđenim u dozvoli na pomorskom dobru.

Ovlaštenik dozvole na pomorskom dobru nema pravo sklapati ugovore s trećim osobama na temelju kojih bi treće osobe obavljale djelatnost ili dio djelatnosti iz dozvole, niti ga davatelj dozvole može na to ovlastiti. Zabrana se ne odnosi na najam, posudbu i sl. samih sredstava kojima se obavlja djelatnost iz dozvole na pomorskom dobru.

Davatelj dozvole na pomorskom dobru dužan je brinuti se o tome da se pomorsko dobro koristi u opsegu i granicama utvrđenim u dozvoli na pomorskom dobru.

Davatelj dozvole na pomorskom dobru dužan je osigurati da ovlaštenik dozvole na pomorskom dobru ne ograničava opću upotrebu pomorskog dobra.

Ovlaštenik dozvole vodi brigu o dijelu obale, odnosno pomorskog dobra na kojem je dozvolom stekao pravo obavljanja djelatnosti tj. dužan ga je održavati i čistiti.

Ovlaštenik dozvole dužan je izvršiti osiguranje od svih šteta koje bi mogle nastati uslijed obavljanja odobrene mu djelatnosti, te svoju odgovornost prema trećima uslijed mogućih šteta prouzročenih predmetima ili njegovom djelatnošću.

Članak 15.

Uvjeti obavljanja djelatnosti iznajmljivanja plovila na vodomlazni pogon i vuče plovilom u svrhu zabave uključuju dužnosti ovlaštenika dozvola:

- pridržavanje uvjeta sigurnosti plovidbe koje je utvrdila nadležna lučka kapetanija sukladno tabelarnom prikazu u nastavku:

1. MIKROLOKACIJA - „Plaža Veliki žal“				
Djelatnost	Oznaka	Kat. čestica	Sredstvo	uvjeti
IZNAJMLJIVANJE OPREME ZA REKREACIJU I SPORT	1.2	Dio.č.z.5 13/4 k.o.Dubravica	Plovilo na vodomlazni pogon (dio č.z.779/2 k.o. Dubravica, rubni jugoistočni dio plaže)	-područje uplovljavanja/isplovljavanja označiti sigurnosnim koridorom u smjeru juga –jugozapada (rt Konj - otok Šipan) s obje strane podjednako od baze uz obalu u dužini od 30 m s nanizanim plovcima bijele boje u razmaku od 1m, promjera najmanje 5 cm, na kraju koridora (rubnim točkama) na širini od 10,0 m postaviti plutače žute boje promjera ne manjeg od 50 cm,sva plovila koja se iznajmljuju / koriste za vuču moraju ploviti na udaljenosti većoj od 50 metara od ograde uređene plaže odnosno 150 metara od obale neuređene plaže osim radi uplovljavanja /isplovljavanja na/sa mjesta iznajmljivanja kad su dužni smanjiti brzinu u tolikoj mjeri da mogu lako i brzo obaviti manevar skretanja i zaustavljanja. (brzina u koridoru ne smije biti veća od 4 čv), glisirati se smije samo na udaljenosti većoj od 300 metara od obale,plovilo na vodomlazni pogon može se izdavati samo osobama koje su osposobljene za upravljanje tom vrstom plovila, osobe koje koriste plovila na vodomlazni pogon moraju u plovidbi na sebi nositi prsluk za spašavanje odobrenog tipa i sigurnosnu kacige, osobe koje koriste sredstva koja se vuku (padobran, banane, tube, gume i skije) dužne su za vrijeme plovidbe nositi prsluk za spašavanje odobrenog tipa, dozvoljena visina penjanja padobrana je 40 m.,padobran mora udovoljavati zakonskim normativima, gliser namijenjen vuči padobrana i ostalih sredstava pored opreme propisane za navedeno plovilo mora imati sigurnosnu narukvicu i konveksni retrovizor, polijetanje i slijetanje padobrana dozvoljeno je samo sa brodice-glisera, sve osobe na brodici(gliseru) čija brzina prelazi 20 čvorova moraju za vrijeme plovidbe nositi prsluke za spašavanje osim ako se nalaze u zatvorenom prostoru, obavljanje djelatnosti je zabranjeno unutar morske ograde kupališta, pružanje usluga obavljati isključivo od izlaska do zalaska sunca.
ZABAVNE I REKREACIJSKE DJELATNOSTI	1.4	Dio.č.z.5 13/4 k.o.Dubravica	Plovilo za vuču u svrhu zabave s opremom (banana, tuba, guma,padobran,skija i sl.)	

2. MIKROLOKACIJA - „Plaža Mali žal“

Djelatnost	Oznaka	Kat. čestica	Sredstvo	uvjeti
IZNAJMLJIVANJE OPREME ZA REKREACIJU I SPORT	2.2	Dio obale ispred č.z. 867/3 k.o.Dubravica	Plovilo na vodomlazni pogon	-područje uplovljavanja/isplovljavanja označiti sigurnosnim koridorom u smjeru juga –jugozapada (rt Konj - otok Šipan) s obje strane podjednako od baze uz obalu u dužini od 30 m s nanizanim plovcima bijele boje u razmaku od 1m, promjera najmanje 5 cm, na kraju koridora (rubnim točkama) na širini od 10,0 m postaviti plutače žute boje promjera ne manjeg od 30 cm, sva plovila koja se iznajmljuju moraju ploviti na udaljenosti većoj od 50 metara od ograde uređene plaže odnosno 150 metara od obale neuređene plaže osim radi uplovljavanja/isplovljavanja na/sa mjesta iznajmljivanja kad su dužni smanjiti brzinu u tolikoj mjeri da mogu lako i brzo obaviti manevar skretanja i zaustavljanja (brzina u koridoru ne smije biti veća od 4 čv), glisirati se smije samo na udaljenosti većoj od 300 metara od obale,obavljanje djelatnosti je zabranjeno unutar morske ograde kupališta, plovilo na vodomlazni pogon može se izdavati samo osobama koje su osposobljene za upravljanje tom vrstom plovila, osobe koje koriste plovila na vodomlazni pogon moraju u plovidbi na sebi nositi prsluk za spašavanje odobrenog tipa i sigurnosnu kacige, pružanje usluga obavljati isključivo od izlaska do zalaska sunca.

3. MIKROLOKACIJA - „Plaža Tri brata“

Djelatnost	Oznaka	Kat. čestica	Sredstvo	uvjeti
IZNAJMLJIVANJE OPREME ZA REKREACIJU I SPORT	3.1	č.z.237 8 k.o.Zaton	Plovilo na vodomlazni pogon	-područje uplovljavanja/isplovljavanja označiti sigurnosnim koridorom u smjeru jugozapada (rt Bezdanj - otok Koločep) s obje strane podjednako od baze uz obalu u dužini od 50 m s nanizanim plovcima bijele boje u razmaku od 1m, promjera najmanje 5 cm, na kraju koridora (rubnim točkama) na širini od 10,0 m postaviti plutače žute boje promjera ne manjeg od 30 cm, sva plovila koja se iznajmljuju moraju ploviti na udaljenosti većoj od 50 metara od ograde uređene plaže odnosno 150 metara od obale neuređene plaže osim radi uplovljavanja /isplovljavanja na/sa mjesta iznajmljivanja kad su dužni smanjiti brzinu u tolikoj mjeri da mogu lako i brzo obaviti manevar skretanja i zaustavljanja. (brzina u koridoru ne smije biti veća od 4 čv), glisirati se smije samo na udaljenosti većoj od 300 metara od obale,obavljanje djelatnosti je zabranjeno unutar morske ograde kupališta,plovilo na vodomlazni pogon može se izdavati samo osobama koje su osposobljene za upravljanje tom vrstom plovila,osobe koje koriste plovila na vodomlazni pogon moraju u plovidbi na sebi nositi prsluk za spašavanje odobrenog tipa i sigurnosnu kacige, pružanje usluga obavljati isključivo od izlaska do zalaska sunca.

7. MIKROLOKACIJA – „Plaža Vrtovi sunca Orašac ivan granica koncesioniranog područja“

Djelatnost	Oznaka	Kat. čestica	Sredstvo	uvjeti
------------	--------	--------------	----------	--------

IZNAJMLJIVANJE OPREME ZA REKREACIJU I SPORT	6.1	č.z.2113/1, 2114, 2097/1 sve k.o.Orašac	Plovilo na vodomlazni pogon	-područje uplovljavanja/isplovljavanja označiti sigurnosnim koridorom u smjeru juga (rt Ploče- - otok Koločep) s obje strane podjednako od baze uz obalu u dužini od 30 m s nanizanim plovcima bijele boje u razmaku od 1m, promjera najmanje 5 cm, na kraju koridora (rubnim točkama) na širini od 10,0 m postaviti plutače žute boje promjera ne manjeg od 30 cm, sva plovila koja se iznajmljuju moraju ploviti na udaljenosti većoj od 50 metara od ograde uređene plaže odnosno 150 metara od obale neuređene plaže osim radi uplovljavanja/isplovljavanja na/sa mjesta iznajmljivanja kad su dužni smanjiti brzinu u tolikoj mjeri da mogu lako i brzo obaviti manevar skretanja i zaustavljanja. (brzina u koridoru ne smije biti veća od 4 čv), glisirati se smije samo na udaljenosti većoj od 300 metara od obale, obavljanje djelatnosti je zabranjeno unutar morske ograde kupališta,plovilo na vodomlazni pogon može se izdavati samo osobama koje su osposobljene za upravljanje tom vrstom plovila,osobe koje koriste plovila na vodomlazni pogon moraju u plovidbi na sebi nositi prsluk za spašavanje odobrenog tipa i sigurnosnu kacige, pružanje usluga obavljati isključivo od izlaska do zalaska sunca.
--	-----	--	-----------------------------------	--

8. MIKROLOKACIJA - „Orašac Hawaii izvan lučkog područja“				
Djelatnost	Oznaka	Kat. čestica	Sredstvo	uvjeti
IZNAJMLJIVANJE OPREME ZA REKREACIJU I SPORT	8.1	dio obale ispred č.z.891/2 k.o.Orašac	Plovilo na vodomlazni pogon	-područje uplovljavanja/isplovljavanja uz č.z. 891/2 k.o.Orašac označiti sigurnosnim koridorom u smjeru jugozapada (rt Poluge- otok Lopud) s obje strane podjednako od baze uz obalu u dužini od 30 m s nanizanim plovcima bijele boje u razmaku od 1m, promjera najmanje 5 cm, na kraju koridora (rubnim točkama) na širini od 10,0 m postaviti plutače žute boje promjera ne manjeg od 30 cm, sva plovila koja se iznajmljuju moraju ploviti na udaljenosti većoj od 50 metara od ograde uređene plaže odnosno 150 metara od obale neuređene plaže osim radi uplovljavanja/isplovljavanja na/sa mjesta iznajmljivanja kad su dužni smanjiti brzinu u tolikoj mjeri da mogu lako i brzo obaviti manevar skretanja i zaustavljanja (brzina u koridoru ne smije biti veća od 4 čv), glisirati se smije samo na udaljenosti većoj od 300 metara od obale,obavljanje djelatnosti je zabranjeno unutar morske ograde kupališta,plovilo na vodomlazni pogon može se izdavati samo osobama koje su osposobljene za upravljanje tom vrstom plovila,osobe koje koriste plovila na vodomlazni pogon moraju u plovidbi na sebi nositi prsluk za spašavanje odobrenog tipa i sigurnosnu kacige, pružanje usluga obavljati isključivo od izlaska do zalaska sunca.
11. MIKROLOKACIJA - „Lozica“				
Djelatnost	Oznaka	Kat. čestica	Sredstvo	uvjeti

IZNAJMLJIVANJE OPREME ZA REKREACIJU I SPORT	11.1	na dijelu ispred č.z.213 k.o.Zaton	Plovilo na vodomlazni pogon	- područje uplovljavanja/isplovljavanja na svakoj od predmetnih mikrolokacija (krajnjeg istočnog dijela rive na čest.zemlje 2010 K.O.Zaton ,te sa krajnjeg zapadnog dijela pomorskog dobra u Lozici – čest.zemlje 2136/2 K.O.Zaton -oko 20 metara zapadno od postojećeg mulića-izvan pješčanog dijela plaže) označiti sigurnosnim koridorom u smjeru rta Prava-otok Daksa s obje strane podjednako od baze uz obalu u dužini od 30 m s nanizanim plovcima bijele boje u razmaku od 1m, promjera najmanje 5 cm, na kraju koridora (rubnim točkama) na širini od 10,0 m postaviti plutače žute boje promjera ne manjeg od 30 cm, sva plovila koja se iznajmljuju moraju ploviti na udaljenosti većoj od 50 metara od ograde uređene plaže odnosno 150 metara od obale neuređene plaže osim radi uplovljavanja /isplovljavanja na/sa mjesta iznajmljivanja kad su dužni smanjiti brzinu u tolikoj mjeri da mogu lako i brzo obaviti manevar skretanja i zaustavljanja (brzina u koridoru ne smije biti veća od 4 čv), glisirati se smije samo na udaljenosti većoj od 300 metara od obale,obavljanje djelatnosti je zabranjeno unutar morske ograde kupališta,plovilo na vodomlazni pogon može se izdavati samo osobama koje su osposobljene za upravljanje tom vrstom plovila, osobe koje koriste plovila na vodomlazni pogon moraju u plovidbi na sebi nositi prsluk za spašavanje odobrenog tipa i sigurnosnu kacige, pružanje usluga obavljati isključivo od izlaska do zalaska sunca.
	11.2	na dijelu ispre č.z.2010 k.o.Zaton		

14. MIKROLOKACIJA - „Copacabana izvan granica koncesioniranog područja“

Djelatnost	Oznaka	Kat. čestica	Sredstvo	uvjeti
IZNAJMLJIVANJE OPREME ZA REKREACIJU I SPORT	14.1	Dio ispred č.z.361/2 k.o.Dubrovnik	Plovilo na vodomlazni pogon	- područje uplovljavanja/isplovljavanja uz mikrolokaciju označiti sigurnosnim koridorom u smjeru uvale Lozica s obje strane podjednako od baze uz obalu u dužini od 30 m s nanizanim plovcima bijele boje u razmaku od 1m, promjera najmanje 5 cm, na kraju koridora (rubnim točkama) na širini od 10,0 m postaviti plutače žute boje promjera ne manjeg od 30 cm, sva plovila koja se iznajmljuju moraju ploviti na udaljenosti većoj od 50 metara od ograde uređene plaže odnosno 150 metara od obale neuređene plaže osim radi uplovljavanja /isplovljavanja na/sa mjesta iznajmljivanja kad su dužni smanjiti brzinu u tolikoj mjeri da mogu lako i brzo obaviti manevar skretanja i zaustavljanja (brzina u koridoru ne smije biti veća od 4 čv), glisirati se smije samo na udaljenosti većoj od 300 metara od obale,obavljanje djelatnosti je zabranjeno unutar morske ograde kupališta,plovilo na vodomlazni pogon može se izdavati samo osobama koje su osposobljene za upravljanje tom vrstom plovila, osobe koje koriste plovila na vodomlazni pogon moraju u plovidbi na sebi nositi prsluk za spašavanje odobrenog tipa i sigurnosnu kacige, pružanje usluga obavljati isključivo od izlaska do zalaska sunca.

ZABAVNE I REKREACIJSKE DJELATNOSTI	14.2	Dio akvatorija ispred č.z.360 k.o.Dubrovnik	Vodeni park	-djelatnost iznajmljivanja obavljati isključivo sa akvatorija ispred plaže „Copacabana“ (uz čest.zemlje 360 k.o.Dubrovnik),uz postavljanje vodenog parka sa vanjske strane ograde morskog kupališta „Copacobana“ dimenzija 30 x 20 metara na minimalnoj dubini od 2.50 metara i uz postavljanje dodatne zaštitne morske ograde (plutajuće brane) oko samog vodenog parka (izvan istaknutih rubova konstrukcije vodenog parka) sa nanizanim plovcima bijele boje u razmaku od 1m sa rubnim točkama morske ograde označenim posebnim oznakama - plutačama žute boje promjera ne manjeg od 30 cm ,sva sredstva za iznajmljivanje unutar vodenog parka moraju biti sigurno usidrena ,te posjedovati propisane ateste,vodeni park za vrijeme rada mora biti pod stalnim nadzorom iznajmitelja odnosno stručno osposobljenih osoba koje mogu pružiti stručnu pomoć ,iznajmitelj je dužan prije svakog iznajmljivanja sredstava vodenog parka upoznati i upozoriti korisnike sa sigurnim načinom korištenja navedenih usluga.pružanje usluga obavljati isključivo od izlaska do zalaska sunca.
------------------------------------	------	---	-------------	---

16. MIKROLOKACIJA - „Hotel President izvan granica koncesioniranog područja“

Djelatnost	Oznaka	Kat. čestica	Sredstvo	uvjeti
IZNAJMLJIVANJE OPREME ZA REKREACIJU I SPORT	16.1	krajnji zapadni dio č.z.361/1 k.o.,Dubrovnik nova,dio priobalja uz rub plaže hotela „Valamar Dubrovnik President“, dio č.z.361/1 k.o.,Dubrovnik nova, središnji dio	Plovilo na vodomlazni pogon	-područje uplovljavanja/isplovljavanja uz mikrolokacije (krajnji zapadni dio čestice 361/1 k.o.Dubrovnik -neposredno uz rub plaže hotela„Valamar Dubrovnik President“,izvan koncesioniranog područja,središnji dio č.z.361/1 ,te istočni dio priobalja uz plažu „Cava“,označiti sigurnosnim koridorima u smjeru jugozapadnog rta otoka Dakse s obje strane podjednako od baze uz obalu u dužini od 30 m s nanizanim plovcima bijele boje u razmaku od 1m, promjera najmanje 5 cm, na kraju koridora (rubnim točkama) na širini od 10,0 m postaviti plutače žute boje promjera ne manjeg od 30 cm, sva plovila koja se iznajmljuju moraju ploviti na udaljenosti većoj od 50 metara od ograde uređene plaže odnosno 150 metara od obale neuređene plaže osim radi uplovljavanja / isplovljavanja na/sa mjesta iznajmljivanja kad su dužni smanjiti brzinu u tolikoj mjeri da mogu lako i brzo obaviti manevar skretanja i zaustavljanja (brzina u koridoru ne smije biti veća od 4 čv), glisirati se smije samo na udaljenosti većoj od 300 metara od obale, obavljanje djelatnosti je zabranjeno unutar morske ograde kupališta,plovilo na vodomlazni pogon može se izdavati samo osobama koje su osposobljene za upravljanje tom vrstom plovila, osobe koje koriste plovila na vodomlazni pogon moraju u plovidbi na sebi nositi prsluk za spašavanje odobrenog tipa i sigurnosnu kacige, pružanje usluga obavljati isključivo od izlaska do zalaska sunca.
	16.2	dio č.z.361/1 k.o.,Dubrovnik nova, istočni dio priobalja uz plažu „Cava“		

17. MIKROLOKACIJA „ Importanne Resort“,

Djelatnost	Oznaka	Kat. čestica	Sredstvo	uvjeti
------------	--------	--------------	----------	--------

IZNAJMLJIVANJE OPREME ZA REKREACIJU I SPORT	17.2	dio č.z.394/ k.o.,Dubrovnik nova	Plovilo na vodomlazni pogon	-područje uplovljavanja/isplovljavanja,sa mikrolokacije (krajnji zapadni dio čestice 394/1 k.o.Dubrovnik nova -neposredno uz rub plaže hotela,„Importanne Resort“) označiti sigurnosnim koridorom u smjeru rta Bezdanj (otok Koločep) s obje strane podjednako od baze uz obalu u dužini od 30 m s nanizanim plovcima bijele boje u razmaku od 1m, promjera najmanje 5 cm, na kraju koridora (rubnim točkama) na širini od 10,0 m postaviti plutače žute boje promjera ne manjeg od 30 cm, sva plovila koja se iznajmljuju moraju ploviti na udaljenosti većoj od 50 metara od ograde uređene plaže odnosno 150 metara od obale neuređene plaže osim radi uplovljavanja / isplovljavanja na/sa mjestu iznajmljivanja kad su dužni smanjiti brzinu u tolikoj mjeri da mogu lako i brzo obaviti manevar skretanja i zaustavljanja (brzina u koridoru ne smije biti veća od 4 čv), glisirati se smije samo na udaljenosti većoj od 300 metara od obale,obavljanje djelatnosti je zabranjeno unutar morske ograde kupališta, plovilo na vodomlazni pogon može se izdavati samo osobama koje su osposobljene za upravljanje tom vrstom plovila, osobe koje koriste plovila na vodomlazni pogon moraju u plovidbi na sebi nositi prsluk za spašavanje odobrenog tipa i sigurnosnu kacige, pružanje usluga obavljati isključivo od izlaska do zalaska sunca.
--	------	--	-----------------------------------	---

**18. MIKROLOKACIJA - „Uvala Sumartin, Uvala Lapad,
izvan granica koncesioniranog područja“**

Oznaka	Kat.čestica	Sredstvo	uvjeti
18.2.	Dio ograđenog akvatorija dimenzija 35x30 m uz morsku ogradu kupališta uzduž akvatorija Uvale Sumartin min.udaljenosti 135 m od kopna	Plovilo na vodomlazni pogon sa pripadajućom opremom (flyboard)	Djelatnost iznajmljivanja sredstava nepomičnog plovila-skutera sa pripadajućom opremom (flyboard) obavljati isključivo sa dijela ograđenog akvatorija dimenzija 35 x 30 metara sa označenim rubnim plutačama žute boje povezanih nanizanim plovcima u razmaku od 1 m bijele boje, uz morsku ogradu uzduž Uvale Sumartin ,na predjelu poluotoka Lapad u Dubrovniku,na minimalnoj udaljenosti od najmanje 135 metara od kopna,minimalna dubina potrebna za iznajmljivanja sredstava –leteće daske (flyboarda), kao dijela opreme nepomičnog plovila na vodni pogon iznosi 2.5 metra,iznajmitelj je dužan prije svakog iznajmljivanja sredstava leteće daske (flyboard-a) obučiti i osposobiti korisnika usluge u vremenskom trajanju od 10 minuta,te ih upozoriti sa sigurnim načinom korištenja navedenih usluga, obavljanje djelatnosti iznajmljivanja sredstava-leteće daske,za vrijeme rada, mora biti pod stalnim nadzorom iznajmitelja - stručno osposobljene osobe koje je dužna pružiti stručnu pomoć ,korisnici usluga leteće daske (flyboarda) dužni su ,za vrijeme korištenja, nositi prsluk i zaštitnu kacigu,iznajmitelj je dužan prije svakog iznajmljivanja plovila upoznati i upozoriti korisnika na navedene uvjete iz ove suglasnosti, pružanje navedenih usluga obavljati isključivo od izlaska do zalaska sunca.

**21. MIKROLOKACIJA - „Plaža ispred hotela Vis 1 i područje između č.z.
1825 /2 k.o. Dubrovnik i č.z.619/1 k.o. Dubrovnik, izvan granica koncesioniranog područja“**

Djelatnost	Oznaka	Kat.	Sredstvo	uvjeti
------------	--------	------	----------	--------

		čestica		
ZABAVNE I REKREACIJSKE DJELATNOSTI	21.2	Dio akvatorija između č.z.1825/2 k.o.Dubrovnik i č.z.619/1 k.o.Dubrovnik izvan granica koncesioniranog područja	Vodeni park	-djelatnost iznajmljivanja obavljati isključivo sa akvatorija ispred između č.z.1825/2 k.o.Dubrovnik i č.z.619/1 k.o.Dubrovnik izvan granica koncesioniranog područja, uz postavljanje vodenog parka dimenzija 38 x 23 metara,na minimalnoj udaljenosti istaknutih rubova konstrukcije vodenog parka od kopnenog dijela plaže od 35 metara i na minimalnoj dubini od 2.5 metara,sa unutarnje strane ograde morskog kupališta.sva sredstva za iznajmljivanje unutar vodenog parka moraju biti sigurno usidrena ,te posjedovati propisane ateste,vodeni park za vrijeme rada mora biti pod stalnim nadzorom iznajmitelja odnosno stručno osposobljenih osoba koje mogu pružiti stručnu pomoć ,iznajmitelj je dužan prije svakog iznajmljivanja sredstava vodenog parka upoznati i upozoriti korisnike sa sigurnim načinom korištenja navedenih usluga.pružanje usluga obavljati isključivo od izlaska do zalaska sunca.

23. MIKROLOKACIJA- „Plaža ispod hotela Palace izvan granica koncesioniranog područja“

Djelatnost	Oznaka	Kat.čestica	Sredstvo	uvjeti
IZNAJMLJIVANJE OPREME ZA REKREACIJU I SPORT	23.1	dio obale ispred č.z.1842/1 k.o.,Dubrovnik	Plovilo na vodomlazni pogon	-područje uplovljavanja/isplovljavanja,sa mikrolokacije (krajnji zapadni dio čestice č.z.1842/1 k.o.,Dubrovnik, uz rub plaže hotela„Dubrovnik Palace“) označiti sigurnosnim koridorom u smjeru rta Bezdanj (otok Koločep) s obje strane podjednako od baze uz obalu u dužini od 30 m s nanizanim plovcima bijele boje u razmaku od 1m, promjera najmanje 5 cm, na kraju koridora (rubnim točkama) na širini od 10,0 m postaviti plutače žute boje promjera ne manjeg od 30 cm, sva plovila koja se iznajmljuju moraju ploviti na udaljenosti većoj od 50 metara od ograde uređene plaže odnosno 150 metara od obale neuređene plaže osim radi uplovljavanja / isplovljavanja na/sa mjesta iznajmljivanja kad su dužni smanjiti brzinu u tolikoj mjeri da mogu lako i brzo obaviti manevar skretanja i zaustavljanja (brzina u koridoru ne smije biti veća od 4 čv), glisirati se smije samo na udaljenosti većoj od 300 metara od obale,obavljanje djelatnosti je zabranjeno unutar morske ograde kupališta, plovilo na vodomlazni pogon može se izdavati samo osobama koje su osposobljene za upravljanje tom vrstom plovila, osobe koje koriste plovila na vodomlazni pogon moraju u plovidbi na sebi nositi prsluk za spašavanje odobrenog tipa i sigurnosnu kacige, pružanje usluga obavljati isključivo od izlaska do zalaska sunca.

24. MIKROLOKACIJA- „Plaža između hotela Vis 2 i Ville Lapad, zapadno prema hotelu Palace“

Djelatnost	Oznaka	Kat.čestica	Sredstvo	uvjeti
------------	--------	-------------	----------	--------

IZNAJMLJIVANJE OPREME ZA REKREACIJU I SPORT	24.1	dio obale ispred č.z.1836/ 1 k.o.,Dubro ovnik	Plovilo na vodomlazni pogon	-područje uplovljavanja/isplovljavanja, sa mikrolokacije (krajnji jugozapadni dio šljunkovite plaže uz č.z.1836/1 k.o.Dubrovnik) označiti sigurnosnim koridorom u smjeru hotela "Importanne Resort"s obje strane podjednako od baze uz obalu u dužini od 30 m s nanizanim plovcima bijele boje u razmaku od 1m, promjera najmanje 5 cm, na kraju koridora (rubnim točkama) na širini od 10,0 m postaviti plutače žute boje promjera ne manjeg od 30 cm, sva plovila koja se iznajmljuju moraju ploviti na udaljenosti većoj od 50 metara od ograde uređene plaže odnosno 150 metara od obale neuređene plaže osim radi uplovljavanja / isplovljavanja na/sa mjesta iznajmljivanja kad su dužni smanjiti brzinu u tolikoj mjeri da mogu lako i brzo obaviti manevar skretanja i zaustavljanja (brzina u koridoru ne smije biti veća od 4 čv), glisirati se smije samo na udaljenosti većoj od 300 metara od obale,obavljanje djelatnosti je zabranjeno unutar morske ograde kupališta, plovilo na vodomlazni pogon može se izdavati samo osobama koje su osposobljene za upravljanje tom vrstom plovila, osobe koje koriste plovila na vodomlazni pogon moraju u plovidbi na sebi nositi prsluk za spašavanje odobrenog tipa i sigurnosnu kacige, pružanje usluga obavljati isključivo od izlaska do zalaska sunca.
--	------	--	--------------------------------	--

37. MIKROLOKACIJA-„Sveti Jakov izvan granica koncesionirang područja“

Djelatnost	Oznaka	Kat. čestica	Sredstvo	uvjeti
IZNAJMLJIVANJE OPREME ZA REKREACIJU I SPORT	37.1	dio č.z.5796 k.o.,Dubrov nik	Plovilo na vodomlazni pogon	-područje uplovljavanja/isplovljavanja,sa mikrolokacije (jugoistočni dio čest.zemlje č.z.5796 k.o.,Dubrovnik ispod hotela „Belvedere“) označiti sigurnosnim koridorom u smjeru otoka Lokrum („Rt Križ“) s obje strane podjednako od baze uz obalu u dužini od 30 m s nanizanim plovcima bijele boje u razmaku od 1m, promjera najmanje 5 cm, na kraju koridora (rubnim točkama) na širini od 10,0 m postaviti plutače žute boje promjera ne manjeg od 30 cm, sva plovila koja se iznajmljuju moraju ploviti na udaljenosti većoj od 50 metara od ograde uređene plaže odnosno 150 metara od obale neuređene plaže osim radi uplovljavanja / isplovljavanja na/sa mjesta iznajmljivanja kad su dužni smanjiti brzinu u tolikoj mjeri da mogu lako i brzo obaviti manevar skretanja i zaustavljanja (brzina u koridoru ne smije biti veća od 4 čv), glisirati se smije samo na udaljenosti većoj od 300 metara od obale, obavljanje djelatnosti je zabranjeno unutar morske ograde kupališta, plovilo na vodomlazni pogon može se izdavati samo osobama koje su osposobljene za upravljanje tom vrstom plovila, osobe koje koriste plovila na vodomlazni pogon moraju u plovidbi na sebi nositi prsluk za spašavanje odobrenog tipa i sigurnosnu kacige, pružanje

				usluga obavljati isključivo od izlaska do zalaska sunca.
39. MIKROLOKACIJA- „Luka Šipan“				
Djelatnost	Oznaka	Kat.čestica	Sredstvo	uvjeti
ZABAVNE I REKREACIJSKE DJELATNOSTI	39.13	Akvatorij ispred č.z.1/1 k.o.Šipanska luka	Vaterpolo igralište	-djelatnost obavljanja zabavne i rekreacijske djelatnosti pružanja usluga sportskih parkova (igrališta) obavljati isključivo sa akvatorija ispred č.z.1/1 k.o.Šipanska luka (predio Priježba otok Šipan) postavljanjem vaterpolo igrališta dimenzija 30 x 20 metara u moru na minimalnoj dubini od 2 metra, uz obavezu postavljanja ,izvan istaknutih rubova igrališta, plutajuće ograde sa posebnim oznakama (plutačama) žute boje na krajnjim rubovima, promjera ne manjeg od 30 cm, međusobno povezanih plovcima bijele boje u razmaku od 1 metra.

- nepribližavanje na udaljenost od 50 metara od zaštitne plutajuće brane uređene plaže, odnosno 150 metara od obale neuređene plaže,
- postavljanje i održavanje sigurnosnog koridora označenog plutajućim branama.

Uvjeti obavljanja djelatnosti iznajmljivanja plažne opreme uključuju dužnosti ovlaštenika dozvole:

- koristiti plažnu opremu (suncobrani,ležaljke) koja je unificirana,bez reklamnog sadržaja,kvalitetna, u ispravnom stanju,primjerenog izgleda,jednobojna,bez isticanja natpisa sponzora i reklama, koja ne smije ugrožavati njihove korisnike, kao ni ostale korisnike plaže,
- držanje plažne opreme (suncobrani, ležaljke i sl.) uredno složene i smještene na dijelu pomorskog dobra koje je dozvolom na pomorskom dobru određeno za njihov smještaj i izdavanje kada nisu iznajmljene korisniku,sukladno grafičkom prikazu u Planu (Prilog:1)
- spremanje plažne opreme na dio pomorskog dobra koje je dozvolom na pomorskom dobru određeno za njihov smještaj i izdavanje kada korisnik prestane koristiti plažnu opremu, sukladno grafičkom prikazu u Planu (Prilog:1),
- postavljanje plažne opreme (ležaljke,suncobrani i sl.) na plažu po zahtjevu korisnika na način da se ne ometa korištenje plaže kao općeg dobra te je rasporediti tako da se plažna oprema jednog ovlaštenika dozvole na pomorskom dobru podijeli na dvije grupe između kojih mora ostatiti koridor za nesmetani pristup svim korisnicima plaže u duljini ležaljke, a svaka grupa opreme može sadržavati po dva reda ležaljki s ostavljenim koridorom za nesmetani pristup i boravak uz more svim korisnicima plaže između samih redova u duljini ležaljke te za prolaz između svake ležaljke u širini ležaljke,
- ostaviti slobodan pojas od minimalno 2 metra od mora,
- redovito održavanje i čišćenje pomorskog dobra na kojem se izdaje dozvola.

Uvjeti obavljanja djelatnosti iznajmljivanja sredstava (kajaci) uključuju dužnosti ovlaštenika dozvole:

- na kajak izletima sa do 10 korisnika kajaka -izletnika treba osigurati 1 kajak -vodič, a na kajak izletima sa od 11 do 20 korisnika kajaka-izletnika treba osigurati 2 kajaka-vodiča koji ne ulaze u broj kajaka odobren dozvolom,
- kajake istog ovlaštenika dozvole označiti jednom bojom, na pramčanom dijelu svakog kajaka (visine 10 cm) istaknuti grb Grada Dubrovnika, označiti naziv ili ime

- ovlaštenika dozvole koji moraju biti čitljivo ispisani velikim tiskanim slovima i redni broj kajaka i to bojom koja se vidljivo razlikuje od boje kajaka,
- osigurati osobu vođitelja kajaka koja za tu aktivnost ima odgovarajuće uvjerenje odnosno certifikat i valjanu svjedodžbu i položen tečaj prve pomoći i ugovorni odnos s ovlaštenikom dozvole,
 - osigurati obveznu osobnu opremu za svakog korisnika kajaka - prsluk za spašavanje, a za vođitelja kajaka i mobilni uređaj (s nepropusnom zaštitom) za slučaj hitnosti i kontakt s nadležnim službama za spašavanje i ovlaštenikom dozvole, te signalnu baklju, pribor za prvu pomoć, zviždaljku i konop debljine min.8 mm. i duljine min. 10 m zbog privezivanja i teglenja,
 - upoznati korisnika usluge sa vrstom rizika, obvezom njegova prihvaćanja odgovornosti sa rizicima, planovima i procedurama otklanjanja opasnosti, načinom korištenja opreme,
 - osigurati korisnike usluge od posljedica nesretnog slučaja,
 - kajake uredno posložiti na propisane stalke (dim. 4m x5 m) na određenoj mikrolokaciji prema grafičkom prikazu u Planu (Prilog:1),
 - voditi evidenciju svih izdanih kajaka sa imenima i potpisima korisnika kajaka, te izdanih računa za uslugu iznajmljivanja,
 - zabraniti korištenja kajaka ako je vjetar jači od 15 čv, stanje mora 1-2 (referentna prognoza DHMZ Aladin model),
 - u slučaju žurnosti odmah obavijestiti nadležnu Lučku kapetaniju Dubrovnik i druge službe (br.112 i 195),
 - osigurati plovidbu korisnika kajaka u grupi koja se ne smije rastezati na duljinu veću od 50 metara,
 - zatražiti odobrenje Lučke kapetanije u slučaju plovidbe kajacom na većim udaljenostima, izvan zone 500 metara od obale kopna ili otoka .

Uvjeti obavljanja ugostiteljske djelatnosti u restoranima, barovima, catering objektima i objektima jednostavnih usluga uključuju dužnosti ovlaštenika dozvola:

- ishoditi rješenje o minimalnim uvjetima pružanja usluga sukladno posebnim propisima,
- priključak na vodovod i odvodnju i podmirenje potrošnje istih, a ako te mogućnosti nema obvezu postavljanja spremnika za vodu i odvodnju,
- priključak na električnu energiju i podmirenje potrošnje iste,
- redovno održavanje i čišćenje pomorskog dobra za koje se izdaje dozvola.

Ako je sredstvo za obavljanje ugostiteljske djelatnosti pripreme i usluživanje pića i hrane „šank na otvorenom s točionikom“ isti može imati duljinu radne plohe najviše 4 m, zatvorene bočne strane širine najviše 3 m, te osigurano zatvaranje prostora ispod šanka za čuvanje hrane i pića ,bez krovne konstrukcije,uz pravo na postavljanja tende iznad šanka,odnosno naprave za zaštitu od sunca i atmosferilija.

Ako je sredstvo za obavljanje ugostiteljske djelatnosti pripreme i usluživanje pića i hrane „terasa“ ista predstavlja prostor za usluživanje gostiju na otvorenom, bez krovne konstrukcije, na koju se mogu postavljati stolovi, stolice i naprave za zaštitu od sunca i atmosferilija.

Ako je sredstvo za obavljanje ugostiteljske djelatnosti pripreme i usluživanja pića i hrane samo „terasa“, objekt u funkciji kojeg je ta terasa mora imati ispunjene minimalne uvjete pružanja tih usluga prema posebnim propisima.

Članak 16.

Svi ovlaštenici dozvola na pomorskom dobru na području Grada koji na bilo koji način koriste električnu energiju za potrebe obavljanja djelatnosti, dužni su na korisnom mjestu prije početka obavljanja djelatnosti postaviti kontrolno brojilo o svom trošku.

Svi korisnici iz prethodnog stavka ovoga članka dužni su do 05.(petog) dana u tekućem mjesecu dostaviti izvješće o utrošku električne energije za prethodni mjesec nadležnom Upravnom odjelu, temeljem čega će isti biti zadužen za razmjerni dio utrošene električne energije.

Ako se utvrdi da pojedini korisnik koristi električnu energiju bez ugrađenog kontrolnog brojila o istom će pomorski redar sačiniti zapisnik te ga dostaviti nadležnom Upravnom odjelu Grada radi daljnjeg postupanja.

Plan provođenja natječaja za davanje dozvola na pomorskom dobru

Članak 17.

Dozvola na pomorskom dobru može se dati gospodarskom subjektu koji je registriran za obavljanje gospodarske djelatnosti za koju je podnio ponudu na Javni natječaj.

Članak 18.

Pravo podnošenja ponude, odnosno prijave za sudjelovanje na Javnom natječaju imaju sve fizičke osobe državljani Republike Hrvatske i državljani članica Europske unije, kao i sve pravne osobe koje imaju registrirano sjedište u Republici Hrvatskoj, odnosno nekoj od država članica Europske unije.

Članak 19.

Gradonačelnik Grada Dubrovnika (u daljnjem tekstu:Gradonačelnik) na temelju ovoga Plana raspisuje Javni natječaj za dodjelu dozvola na pomorskom dobru na području Grada Dubrovnika (u daljnjem tekstu: Javni natječaj) i objavljuje ga u „Službenom glasniku Grada Dubrovnika“, na oglasnoj ploči Grada ,na službenim mrežnim stranicama Grada www.dubrovnik.hr i najmanje u jednom dnevnom glasilu.

Članak 20.

Tekst Javnog natječaja iz članka 18. ovoga Plana mora sadržavati slijedeće:

1. odredbu da se dozvola na pomorskom dobru može dati samo gospodarskom subjektu koji je registriran za obavljanje gospodarske djelatnosti za koju podnosi ponudu,
2. naziv i redni broj mikrolokacije, djelatnost, brojčanu oznaku lokacije , vrstu sredstava i njihov broj /površinu u m² ,broj dozvola i rok na koji se izdaju sukladno tabelarnom prikazu iz članka 12.ovoga Plana, te grafički prikaz mikrolokacija i oznaka lokacija (prilog 1 Plana)
3. početni iznos godišnje naknade za dozvolu na pomorskom dobru po svakoj djelatnosti na mikrolokaciji,
4. vrijeme trajanja dozvole na pomorskom dobru,
5. rok za podnošenje ponude na natječaj,
6. rok za donošenje odluke o odabiru najpovoljnijeg ponuditelja,
7. vrijeme i mjesto javnog otvaranja ponuda,
8. rok u kojem je odabrani ponuditelj dužan započeti obavljanje djelatnosti,
9. vrstu i iznos jamstva za ozbiljnost ponude kojeg treba dostaviti svaki ponuditelj, kao i podatke o računu u korist kojeg se uplaćuje jamstvo,
10. obvezu odabranog ponuditelja da o svom trošku ishodi odgovarajući akt utvrđen podzakonskim aktom kojim se uređuju vrste djelatnosti i visine minimalne naknade za

- oddjelu dozvole na pomorskom dobru za objekt u kojem će se obavljati djelatnosti (sredstvo kiosk, montažni objekt do 15 m²),
11. obvezu odabranog ponuditelja za obavljanje ugostiteljske djelatnosti pripreme i usluživanja pića i hrane da ishodi minimalne uvjete prema posebnim propisima za sredstvo kojim se obavlja ta djelatnost,
 12. obvezu odabranog ponuditelja za djelatnost iznajmljivanja sredstava(kajaci) dostaviti uvjerenje, odnosno certifikat i valjanu svjedodžbu za aktivnost vodiča kajak izleta s obzirom na broj korisnika kajaka (izletnika),
 13. obvezu odabranog ponuditelja dostaviti dokaz o sposobnosti brodice za plovidbu (samo u slučajevima kada se odobrenje traži za obavljanje djelatnosti brodicom), upisni list nadležne Lučke kapetanije,
 14. obvezu odabranog ponuditelja dostaviti dokaz o vlasništvu sredstava s kojima se obavlja djelatnost na pomorskom dobru ili dokaz o pravnoj osnovi korištenja sredstava koja nisu u vlasništvu ponuditelja,
 15. naznaku da se objektom gotove konstrukcije tlocrtne površine do 15 m² koji se postavlja u prostor pomorskog dobra smatra građevina u skladu s tipskim projektom za kojeg je doneseno rješenje sukladno propisima o gradnji ili tehnička ocjena prema posebnom zakonu koja može imati konstruktivno povezanu nadstrešnicu do 20 m², a postavlja se na odgovarajuću podkonstrukciju koja leži na izvornoj podlozi pomorskog dobra,
 16. naznaku da je terasa prostor za usluživanje gostiju na otvorenom bez krovne konstrukcije na koju se mogu postavljati stolovi, stolice i naprave za zaštitu od sunca i atmosferilija, a može imati montažno-demontažni podest odnosno podnicu postavljenu na odgovarajuću podkonstrukciju koja leži na izvornoj podlozi pomorskog dobra,
 17. naznaku da sredstvo za obavljanje ugostiteljske djelatnosti pripreme i usluživanja pića i hrane „šank na otvorenom s točionikom“ može imati duljinu radne plohe najviše 4 metra, zatvorene bočne strane širine najviše 3 metra, te osigurano zatvaranje prostora ispod šanka za čuvanje hrane i pića, bez krovne konstrukcije, uz pravo na postavljanje tende iznad šanka odnosno naprave za zaštitu od sunca i atmosferilija,
 18. naznaku da se najpovoljnijom ponudom smatra ona ponuda koja uz ispunjavanje uvjeta iz Javnog natječaja ostvari najveći broj bodova prema kriterijima ocjenjivanja ponuda u natječaju,
 19. obvezu ponuditelja da dostavi instrumente osiguranja naplate naknade za dozvolu na pomorskom dobru ,za naknadu štete koja može nastati zbog neispunjenja obveza iz dozvole na pomorskom dobru , za korištenje dozvole na pomorskom dobru preko mjere, te radi naplate eventualnih troškova ovrhe,
 20. odredbu da na natječaju ne može sudjelovati ponuditelj:
 - koji je koristio pomorsko dobro bez valjane pravne osnove i/ili uzrokovao štetu na pomorskom dobru,
 - koji ima dospjelih, a nepodmirenih dugovanja temeljem javnih davanja,
 - koji ima dospjelih, a nepodmirenih dugovanja prema Gradu po bilo kojem osnovu, osim ako je sa Gradom regulirao plaćanje duga ili kada ponuditelj istodobno prema Gradu ima dospjelo nepodmireno potraživanje u iznosu koji je jednak ili veći od duga ponuditelja.

Tekst Javnog natječaja može sadržavati i druge uvjete i podatke u svezi davanja dozvole na pomorskom dobru.

Članak 21.

Javni natječaj za davanje dozvola na pomorskom dobru provodi Povjerenstvo za dodjelu dozvola na pomorskom dobru (u daljnjem tekstu: Povjerenstvo).

Administrativne poslove za Povjerenstvo obavlja Upravni odjel za turizam, gospodarstvo i more Grada (u daljnjem tekstu: Upravni odjel).

Članak 22.

Članove Povjerenstva imenuje Gradonačelnik posebnom odlukom, na vrijeme od 2 godine. Povjerenstvo se sastoji od 5 članova.

Članovi Povjerenstva ne mogu biti ovlaštenici dozvola na pomorskom dobru Grada, kao ni s njima povezane osobe u smislu čl. 49. st.1. Općeg poreznog zakona („Narodne novine“ br. 115/16,106/18,121/19,32/20,42/20 i 114/22).

Smatra se da postoji odnos povezanih osoba između ovlaštenika dozvole na pomorskom dobru i: njegovog bračnog druga, njegovog krvnog srodnika u ravnoj liniji, u pobočnoj liniji do četvrtog stupnja, po tazbini do istog stupnja bez obzira je li brak prestao ili nije, posvojitelja, posvojenika, skrbnika, osobe pod skrbništvom, staratelja, osobe pod starateljstvom, te osobe koja s njim živi u zajedničkom kućanstvu.

Članak 23.

Povjerenstvo obavlja poslove provođenja Javnog natječaja, pripreme dokumentacije, prikupljanja i otvaranja, te ocjene ponuda.

O otvaranju i ocjeni ponuda s rang listom ponuditelja Povjerenstvo je dužno sastaviti zapisnik.

Članak 24.

Povjerenstvo je prije otvaranja ponuda dužno utvrditi koliko je ponuda zaprimljeno, te jesu li iste pravodobne. Ponude koje nisu predane u za to propisanom roku neće se uzet u razmatranje u daljnjem postupku.

Nakon što je utvrdilo koje su ponude predane u za to propisanom roku, Povjerenstvo će pristupiti otvaranju pristiglih ponuda prema redosljedu njihova zaprimanja.

Članak 25.

Povjerenstvo je dužno razmotriti pravodobne ponude i utvrditi sadržavaju li iste sve podatke i dokumentaciju propisanu u Javnom natječaju (potpune ponude).

Ponude koje nisu potpune i ponude prema kojima ponuditelj ne ispunjava obvezne uvjete iz članka 32. ovoga Plana ne mogu se razmatrati u postupku utvrđivanja najpovoljnije ponude.

Članak 26.

Povjerenstvo je dužno utvrditi rang listu ponuditelja čije su ponude pravodobne i potpune i to na način da je najviše rangirani onaj ponuditelj čija ponuda uz ispunjavanje svih uvjeta iz Javnog natječaja sadrži najveći broj bodova prema kriterijima ocjenjivanja iz članka 33. Plana.

Zapisnik iz članka 22. stavak 2. ovoga Plana Povjerenstvo je dužno dostaviti Gradonačelniku.

Zapisnik potpisuju svi prisutni članovi Povjerenstva.

Sastavni dio Zapisnika čine zaključci Povjerenstva po pojedinim točkama, osobito po pitanju pravodobnosti, potpunosti ponuda, neispunjavanja obveznih uvjeta prema članku 32. Plana i bodovanja po jedinim kriterija iz članka 33. ovoga Plana, odnosno rang lista ponuditelja.

Članak 27.

Najpovoljnijim ponuditeljem smatra se ponuditelj čija ponuda prikupi najviše bodova prema kriterijima ocjenjivanja ponuda iz članka 33. Plana, uz uvjet da ispunjava i sve druge uvjete iz Javnog natječaja.

U slučaju odustanka prvog najpovoljnijeg ponuditelja, najpovoljnijim ponuditeljem smatra se prvi slijedeći najviše rangirani ponuditelj uz uvjet da ispunjava i sve druge uvjete iz Javnog natječaja.

U slučaju da dva ili više ponuditelja koji ispunjavaju sve uvjete iz Javnog natječaja ostvare jednak broj bodova prema kriterijima ocjenjivanja iz članka 33. Plana, pravo prvenstva ima ponuditelj čija je ponuda ranije predana (preporučenom poštom ili neposrednom predajom u pisarnicu Grada).

Članak 28.

Rok za podnošenje ponuda za dodjelu dozvola na pomorskom dobru propisat će se tekstem Javnog natječaja te isti ne smije biti kraći od 10 radnih dana od dana objave Javnog natječaja.

Članak 29.

Prikupljanje pisanih ponuda provodi se dostavom putem preporučene pošte ili neposrednom predajom u pisarnicu Grada, u zatvorenoj omotnici uz naznaku: „ZA NATJEČAJ ZA DODJELU DOZVOLE NA POMORSKOM DOBRU - NE OTVARAJ“.

Ponuda za dodjelu dozvole podnosi se za jednu ili više djelatnosti unutar jedne (iste) mikrolokacije sukladno tabelarnom prikazu iz čl. 12. ovoga Plana.

U ponudi je potrebno izrijekom naznačiti naziv i redni broj mikrolokacije, djelatnost, brojčanu oznaku lokacije, oznaku kat.čestice, vrstu sredstava i njihov broj /površinu u m², sve sukladno tabelarnom prikazu iz članka 12. ovoga Plana.

U ponudi broj sredstava/površina u m² „mora odgovorati „broju sredstava/površini u m²“ iskazanom u tabelarnom prikazu iz čl.12. ovoga Plana.

Ponuđeni iznos godišnje naknade u ponudi treba iskazati posebno za svaku djelatnost na mikrolokaciji na koju se ponuda odnosi.

Ponuditelj može podnijeti ponude za više mikrolokacija iz Javnog natječaja, ali pojedina ponuda se ne može odnositi na više od jedne mikrolokacije.

Ponuda koja je podnesena za više mikrolokacija ili ponuda iz koje nije moguće odrediti za koju mikrolokaciju, djelatnost i sredstva se podnosi, smatrat će se neurednom te se neće uzeti u razmatranje.

Članak 30.

Ponuditelj je dužan kao sredstvo osiguranja za ozbiljnost ponude Gradu dostaviti zadužnicu ovjerenu od javnog bilježnika ispunjenu na visinu početnog godišnjeg iznosa naknade za dozvolu na pomorskom dobru za koju podnosi zahtjev.

Instrumenti osiguranja iz članka 19. stavak 1. točka 19. Plana su:

- izjava ovjerena od javnog bilježnika kojom se daje suglasnost pomorskom redaru Grada za uklanjanje i odvoz na deponij svih predmeta i stvari bez provedenog upravnog postupka, ukoliko se nalaze izvan odobrena lokacije,
- izjava ovjerena od javnog bilježnika kojom se daje suglasnost pomorskom redaru za uklanjanje i odvoz na deponij svih predmeta i stvari bez provedenog upravnog postupka ako se predmeti i stvari nalaze na lokaciji nakon isteka ili ukidanja dozvole na pomorskom dobru,
- izjava ovjerena od javnog bilježnika kojom se daje suglasnost pomorskom redaru za uklanjanje i odvoz na deponij svih predmeta i stvari bez provedenog upravnog postupka ako se predmeti i stvari nalaze na lokaciji dozvole, te ukoliko se na lokaciji postavljaju predmeti i stvari koje nisu odobrene dozvolom na pomorskom dobru,
- jedna ili više bjanko zadužnica ovjerenih od javnog bilježnika u visini do minimalno dvostrukog početnog iznosa naknade za dozvolu na pomorskom dobru za vrijeme trajanja dozvole na pomorskom dobru, kojom ovlaštenik dozvole na pomorskom dobru daje suglasnost da se može provesti prisilna ovrha na svim njegovim računima i njegovoj cjelokupnoj pokretnoj i nepokretnoj imovini, a radi naplate dospjele, a nenaplaćene naknade za dozvolu na pomorskom dobru, za naknadu štete koja može nastati zbog neispunjenja obveza iz dozvole na pomorskom dobru, za korištenje dozvole na pomorskom dobru preko mjere, te radi naplate eventualnih troškova ovrhe ili bankarska garancija, odnosno novčani polog u istom iznosu.

U slučaju ponuditeljeva odustanka od Javnog natječaja nakon podnošenja ponude, a prije donošenja odluke Gradskog vijeća o rezultatima Javnog natječaja, Grad ima pravo od ponuditelja naplatiti iznos od 10% (deset posto) iznosa ponuđene godišnje naknade za dozvolu na pomorskom dobru.

U slučaju ponuditeljeva odustanka od Javnog natječaja nakon donošenja odluke Gradskog vijeća, a prije isteka najmanje polovice roka na koji je dana dozvola na pomorskom dobru, Grad ima pravo od ponuditelja naplatiti dvostruki iznos ponuđene godišnje naknade za dozvolu na pomorskom dobru.

Članak 31.

Pisana ponuda za sudjelovanje na Javnom natječaju iz članka 18. ovoga Plana mora sadržavati:

1. osnovne podatke o ponuditelju (ime i prezime, odnosno tvrtka ili naziv, adresa prebivališta, odnosno sjedišta i OIB, te e-mail adresa i kontakt ponuditelja odnosno osobe ovlaštene za zastupanje ponuditelja ako se radi o pravnoj osobi),
2. izvod iz sudskog registra trgovačkog suda ili obrtnog registra ili izvod iz registra udruga ili odobrenje nadležnog tijela za obavljanje djelatnosti – sve ne starije od 30 dana od dana podnošenja ponude iz kojih mora biti vidljivo da je ponuditelj registriran za djelatnost koja će se obavljati na pomorskom dobru,
3. naziv i redni broj mikrolokacije, djelatnost, brojčanu oznaku lokacije, vrstu sredstava i njihov broj/ površinu u m² na koje se ponuda odnosi ,sve sukladno tabelarnom prikazu iz članka 12. ovoga Plana ,
4. ponuđeni iznos godišnje naknade za dozvolu najmanje u visini početnog natječajnog iznosa za svaku djelatnost na mikrolokaciji na koju se ponuda odnosi,
5. dokaz o sposobnosti brodice za plovidbu (samo u slučajevima kada se odobrenje traži za obavljanje djelatnosti brodicom), upisni list nadležne Lučke kapetanije,

6. dokaz o vlasništvu sredstava s kojima se obavlja djelatnost na pomorskom dobru ili dokaz o pravnoj osnovi korištenja sredstava koja nisu u vlasništvu podnositelja zahtjeva,
7. prospekt proizvođača ili fotografiju sredstva u boji A4 formata postojećeg ili fotoelaborat u boji A4 formata budućeg objekta/sredstva,
8. za buduća sredstva: otvoreni šank s točionikom s terasom osim dokaza iz toč.7. ovoga članka potrebno je dostaviti tehnički opis sa detaljnim opisom primjenjenih materijala, načina zatvaranja bočnih stranica sredstva, napravi za zaštitu od sunca i atmosferilija i opisom terase sa opremom, te prostorni prikaz sa uklapanjem u fotografiju lokacije,
9. ako je sredstvo za obavljanje ugostiteljske djelatnosti pripreme i usluživanja pića i hrane samo terasa potrebno je uz dokaz iz točke 7. dostaviti i dokaz da su ispunjeni minimalni uvjeti pružanja tih usluga prema posebnim propisima za objekt u funkciji kojeg je ta terasa,
10. za tipski objekt (kiosk, odnosno montažni objekt tlocrtno površine do 15 m²) u kojem će se obavljati djelatnost osim dokaza iz točke 7. ovoga članka potrebno je dostaviti prostorni prikaz sa uklapanjem u fotografiju lokacije, te odgovarajući akt utvrđen podzakonskim aktom kojim se uređuju vrste djelatnosti i visina minimalne naknade za dodjelu dozvole na pomorskom dobru (rješenje sukladno propisima o gradnji ili tehnička ocjena prema posebnom zakonu),
11. za djelatnost iznajmljivanja sredstava (kajaci) odabrani ponuditelj treba dostaviti uvjerenje, odnosno certifikat i valjanu svjedodžbu za aktivnost vodiča kajak izleta s obzirom na broj korisnika kajaka (izletnika)
12. zadužnicu ovjerenu od javnog bilježnika ispunjenu na visinu početnog godišnjeg iznosa naknade za dozvolu na pomorskom dobru za koju podnosi zahtjev, kao sredstvo osiguranja za ozbiljnost ponude,
13. jednu ili više bjanko zadužnica ovjerenih od javnog bilježnika u visini do minimalno dvostrukog početnog iznosa naknade za dozvolu na pomorskom dobru za vrijeme trajanja dozvole na pomorskom dobru, kojom ovlaštenik dozvole na pomorskom dobru daje suglasnost da se može provesti prisilna ovrha na svim njegovim računima i njegovoj cjelokupnoj pokretnoj i nepokretnoj imovini, a radi naplate dospjele, a nenaplaćene naknade za dozvolu na pomorskom dobru, za naknadu štete koja može nastati zbog neispunjenja obveza iz dozvole na pomorskom dobru, za korištenje dozvole na pomorskom preko mjere, te radi naplate eventualnih troškova ovrhe ili bankarska garancija, odnosno novčani polog u istom iznosu,
14. izjavu ovjerenu od javnog bilježnika kojom ponuditelj daje suglasnost pomorskom redaru Grada za uklanjanje i odvoz na deponij svih predmeta i stvari bez provedenog upravnog postupka :
 - ako se predmeti i stvari nalaze izvan odobrene lokacije,
 - ako se predmeti i stvari nalaze na lokaciji nakon isteka ili ukidanja dozvole na pomorskom dobru,
 - ako se predmeti i stvari nalaze na lokaciji dozvole, te ukoliko se na lokaciji postavljaju predmeti i stvari koje nisu odobrene dozvolom na pomorskom dobru,
15. potvrdu Porezne uprave da nema dospjelih, a nepodmirenih dugovanja po osnovi javnih davanja prema državnom proračunu (ne stariju od 30 dana od dana podnošenja ponude),
16. potvrdu Grada , Upravnog odjela za proračun, financije i naplatu o nepostojanju dugovanja po bilo kojem osnovu, osim ako je s Gradom regulirao plaćanje duga ili kada podnositelj ponude istodobno prema Gradu ima dospjelo nepodmireno potraživanje u iznosu koji je jednak ili veći od duga podnositelja (ne stariju od 30 dana od dana podnošenja ponude),
17. dokaz o tome da će ponuditelj upotrebljavati opremu i prateće instalacije i pružati usluge koje koriste ekološki prihvatljive materijale ili izjavu da isto neće upotrebljavati ili neće pružati usluge koje koriste ekološki prihvatljive materijale,

18. dokaz o tome da će ponuditelj upotrebljavati opremu i prateće instalacije i pružati usluge koje su korisne za okoliš (sustav odvojenog prikupljanja otpada, fitodepuracija i sl.) ili izjavu da isto neće upotrebljavati ili neće pružati navedne usluge,
19. podatak o vremenskom razdoblju tijekom godine u kojem će ponuditelj obavljati djelatnost temeljem dozvole (označiti podatak brojem mjeseci u godini ili datumski) izjavom ovjerenom od javnog bilježnika,
20. dokaz o prethodnom iskustvu obavljanja gospodarske djelatnosti na pomorskom dobru - ispravu iz koje je razvidno da je ponuditelj najmanje u jednoj kalendarskoj godini koja prethodi godini u kojoj podnosi ponudu na Javni natječaj za dodjelu dozvole na pomorskom dobru obavljao gospodarsku djelatnost na pomorskom dobru (ugovor o koncesiji ili koncesijsko odobrenje) ili izjavu da to nema,
21. dokaz o dobrom i odgovornom obavljanju djelatnosti, odnosno korištenju pomorskog dobra je uvjerenje nadležne Lučke kapetanije u Dubrovniku i komunalnog redarstva Grada Dubrovnika da protiv ponuditelja nije izrečena upravna ili druga mjera zbog kršenja propisa na pomorskom dobru niti da je donesena pravomoćna presuda kojom je utvrđeno da je ponuditelj kršio pozitivne propise na pomorskom dobru,
22. broj računa ponuditelja i naziv banke kod koje je isti otvoren radi povrata uplaćenog novčanog pologa,
23. ostalu dokumentaciju koju je ponuditelj obavezan podnijeti sukladno uvjetima iz Javnog natječaja.

Članak 32.

Dozvola na pomorskom dobru može se dati na zahtjev na rok do 20 dana za obavljanje komercijalno-rekreacijske djelatnosti (kulturne, komercijalne, zabavne, sportske priredbe i sl.) na lokacijama kao u tabelarnom prikazu iz članka 12. ovoga Plana, uz mogućnost ograničenja opće upotrebe u smislu ograđivanja i naplate ulaska.

Zahtjev za izdavanjem dozvole iz stavka 1. ovoga članka podnosi se Upravnom odjelu.

Zahtjev iz stavka 2. ovoga članka mora sadržavati:

1. preslik rješenja o upisu u sudski registar za pravne osobe, odnosno obrtni registar za fizičke osobe ili drugi odgovorajući dokaz pravne sposobnosti,
2. dokaz da podnositelj zahtjeva nema dospelih nepodmirenih obveza temeljem javnih davanja,
3. dokaz da podnositelj zahtjeva nema nepodmiren dug prema Gradu po bilo kojem osnovu,
4. naznaku mikrolokacije, opisa i sadržaja djelatnosti, brojčane oznake lokacije i vremenski period korištenja sve sukladno tabelarnom prikazu iz članka 12. ovoga Plana,
5. dokaz o vlasništvu sredstava s kojima obavlja djelatnost na pomorskom dobru ili dokaz o pravnoj osnovi korištenja sredstava koja nisu u vlasništvu podnositelja zahtjeva.

Način ocjenjivanja ponuda zaprimljenih na natječaju za davanje dozvola

Članak 33.

Obvezni uvjeti koje mora ispunjavati ponuditelj koji podnosi prijavu na Javni natječaj za davanje dozvole na pomorskom dobru su:

1. da je registriran za djelatnost za koju podnosi prijavu na natječaj,
2. da nema dospelih nepodmirenih obveza temeljem javnih davanja,
3. da nema dospelih nepodmirenih obveza prema Gradu Dubrovniku,
4. da nije koristio pomorsko dobro bez valjane pravne osnove i /ili uzrokovao štetu na pomorskom dobru.

Članak 34.

Ponude zaprimljene na Javnom natječaju za davanje dozvola na pomorskom dobru sukladno ovom Planu ocjenjivat će se prema slijedećim kriterijima:

1. ponuđeni iznos naknade za dozvolu na pomorskom dobru - najviše 60% ocjene ponude,
2. upotreba opreme i pratećih instalacija i pružanje usluga koje koriste ekološki prihvatljive materijale - najviše 10% ocjene ponude,
3. upotreba opreme i pratećih instalacija i pružanje usluga koje su korisne za okoliš (sustav odvojenog prikupljanja otpada, fitodepuracija i sl.) - najviše 10% ocjene ponude,
4. vremensko razdoblje obavljanja djelatnosti temeljem dozvole (duži period obavljanja djelatnosti koji pospješuje izvansezonsku ponudu nosi veći broj bodova) - najviše 10% ocjene ponude,
5. prethodno iskustvo i dobro i odgovorno obavljanje djelatnosti, odnosno korištenje pomorskog dobra - najviše 10% ocjene ponude.

Članak 35.

Ponude zaprimljene na Javnom natječaju za davanje dozvola na pomorskom dobru sukladno ovom Planu ocjenjivat će se na način da **pojedina ponuda može biti ocijenjena s najviše 100 (stotinu) bodova** razmjerno kriterijima iz članka 33. ovoga Plana:

1. ponuđeni iznos naknade za dozvolu na pomorskom dobru - **najviše 60 bodova**,
2. upotreba opreme i pratećih instalacija i pružanje usluga koje koriste ekološki prihvatljive materijale - **najviše 10 bodova**,
3. upotreba opreme i pratećih instalacija i pružanje usluga koje su korisne za okoliš (sustava odvojenog prikupljanja otpada, fitodepuracija i sl.) - **najviše 10 bodova**,
4. vremensko razdoblje obavljanja djelatnosti temeljem dozvole (duži period obavljanja djelatnosti koji pospješuje izvansezonsku ponudu nosi veći broj bodova) - **najviše 10 bodova**,
5. prethodno iskustvo i dobro i odgovorno obavljanje djelatnosti, odnosno korištenje pomorskog dobra - **najviše 10 bodova**

Broj bodova temeljem kriterija ponuđenog iznosa naknade za dozvolu na pomorskom dobru iz stavka 1.točke 1. ovoga članka dodjeljuje se na način da se najviša ponuda dijeli sa najvišim mogućim brojem bodova temeljem navedenog kriterija (60 bodova) kako bi se dobila vrijednost boda kojim se kasnije dijele sve ponude sa nižim iznosom naknade kako bi se utvrdio stečeni broj bodova.

Broj bodova temeljem kriterija upotrebe opreme i pratećih instalacija i pružanje usluga koje koriste ekološki prihvatljive materijale iz stavka 1.toč.2. ovoga članka iznosi najviše 10 bodova. Dokaz da će ponuditelj upotrebljavati opremu i prateće instalacije i pružati usluge koje koriste ekološki prihvatljive materijale treba dostaviti uz ponudu za dodjelu dozvole za obavljanje gospodarske djelatnosti na pomorskom dobru ili izjavu da isto neće upotrebljavati ili neće pružati usluge koje koriste ekološki prihvatljive materijale.

Broj bodova temeljem kriterija upotrebe opreme i pratećih instalacija i pružanje usluga koje su korisne za okoliš iz stavka 1.točke 3. ovoga članka iznosi najviše 10 bodova. Dokaz o ispunjavanju uvjeta o upotrebi opreme i pratećih instalacija i pružanju usluga koje su korisne za okoliš potrebno je dostaviti uz ponudu za dodjelu dozvole za obavljanje gospodarske djelatnosti na pomorskom dobru ili izjavu da isto neće upotrebljavati ili neće pružati usluge koje su korisne za okoliš.

Broj bodova temeljem kriterija vremenskog razdoblja obavljanja djelatnosti temeljem dozvole iz stavka 1.točke 4. ovoga članka dodjeljuje se na način da se ponuda sa najdužim periodom obavljanja djelatnosti tijekom godine dijeli sa najvišim mogućim brojem bodova temeljem

navedenog kriterija (10 bodova) kako bi se dobila vrijednost boda kojim se kasnije dijele sve ponude sa kraćim periodom obavljanja djelatnosti tijekom godine kako bi se utvrdio stečeni broj bodova. Dokaz o ispunjavanju ovoga kriterija je izjava podnositelja zahtjeva dana pod kaznenom i materijalnom odgovornošću,ovjerena od javnog bilježnika o vremenskom razdoblju u kojem će obavljati djelatnost za koju se dozvola dodjeljuje.

Broj bodova temeljem kriterija prethodnog iskustva i dobrog i odgovornog obavljanja djelatnosti, odnosno korištenja pomorskog dobra iz stavka 1. točke 5. ovoga članka dodjeluje se na način da najviši broj bodova po ovom kriteriju iznosi 10 bodova, od čega po osnovi **prethodnog iskustva** najviši broj bodova iznosi **5 bodova** ukoliko je ponuditelj najmanje u jednoj kalendarskoj godini koja prethodi godini u kojoj podnosi ponudu na Javni natječaj za dozvolu na pomorskom dobru obavljao gospodarsku djelatnost na pomorskom dobru temeljem koncesije ili koncesijskog odobrenja, a po osnovu **dobrog i odgovornog obavljanja djelatnosti/korištenja pomorskog dobra** isto tako najviši broj bodova iznosi **5 bodova** ukoliko protiv ponuditelja nije izrečena upravna ili druga mjera zbog kršenja propisa na pomorskom dobru od strane nadležne inspekcije ili komunalnog redarstva Grada niti je donesena pravomoćna presuda kojom je utvrđeno da je kršio pozitivne propise na pomorskom dobru. Dokaz o ispunjavanju ovoga kriterija je isprava iz koje je razvidno da je ponuditelj najmanje u jednoj kalendarskoj godini koja prethodi godini u kojoj podnosi ponudu na Javni natječaj za dodjelu dozvole na pomorskom dobru obavljao gospodarsku djelatnost na pomorskom dobru (koncesijsko odobrenje ili ugovor o koncesiji) ili izjavu da to nema, te uvjerenja nadležne Lučke kapetanije u Dubrovniku i komunalnog redarstva Grada Dubrovnika da protiv ponuditelja nije izrečena upravna ili druga mjera zbog kršenja propisa na pomorskom dobru niti da je donesena pravomoćna presuda kojom je utvrđeno da je kršio pozitivne propise na pomorskom dobru.

U slučaju da pojedini ponuditelj nije dostavio dokaze da ispunjava jedan ili više kriterija za taj mu se kriterij neće dodijeliti bodovi.

Članak 36.

Odluku o odabiru najpovoljnijeg ponuditelja, odnosno odluku o poništenju Javnog natječaja, na prijedlog Gradonačelnika donosi Gradsko vijeće.

Odluka o odabiru najpovoljnijeg ponuditelja za dodjelu dozvole donosi se u roku od 30 (trideset) dana od dana isteka roka za dostavu ponuda.

Članak 37.

Na temelju odluke Gradskog vijeća iz članka 35. ovoga Plana o odabiru najpovoljnijeg ponuditelja rješenje o dozvoli na pomorskom dobru donosi Gradonačelnik.

VII. PLAN NADZORA OVLAŠTENIKA DOZVOLA NA POMORSKOM DOBRU

Članak 38.

Ovim Planom nadzora ovlaštenika dozvola na pomorskom dobru obuhvaćaju se svi ovlaštenici dozvola na pomorskom dobru u svakoj kalendarskoj godini.

Članak 39.

Red na pomorskom dobru propisuje se Odlukom o redu na pomorskom dobru Grada.

Nadzor nad provedbom reda na pomorskom dobru propisanog odlukom iz prethodnog stavka provode pomorski redari, a ovlaštteni su ga provoditi i inspektori pomorskog dobra.

Članak 40.

Pomorski redari Grada obavljat će kontrolu poštivanja opsega i granica korištenja pomorskog dobra utvrđenim u rješenju o davanju dozvole na pomorskom dobru.

Ukoliko utvrde da se pomorsko dobro koristi izvan opsega i uvjeta utvrđenih u dozvoli na pomorskom dobru i/ili da ovlaštenik dozvole na pomorskom dobru ograničava opću upotrebu pomorskog dobra Gradonačelnik će donijeti rješenje o ukidanju dozvole na pomorskom dobru, sve sukladno odredbama Zakona.

Članak 41.

Ovlaštenik dozvole na pomorskom dobru dužan je uvažavati opći javni interes i značaj pomorskog dobra, propise o sigurnosti plovidbe, zaštite okoliša i reda na pomorskom dobru.

VIII. ZAVRŠNE ODREDBE

Članak 42.

Do donošenja rješenja o stjecanju ovlaštenja za obavljanje poslova nadzora pomorskog dobra u općoj upotrebi, u postupku i na način propisan odredbama Zakona, nadzor nad redom na pomorskom dobru obavlja će se sukladno odredbama općeg akta Grada kojim se uređuje komunalni red.

Članak 43.

Ovaj Plan stupa na snagu osmog dana od dana objave u „Službenom glasniku Grada Dubrovnika“.

Predsjednik Gradskog vijeća
mr.sc.Marko Potrebica

**PLAN UPRAVLJANJA
POMORSKIM DOBROM NA PODRUČJU
GRADA DUBROVNIKA**

GRAFIČKI PRIKAZ

**PLAN UPRAVLJANJA
POMORSKIM DOBROM NA PODRUČJU
GRADA DUBROVNIKA**

GRAFIČKI PRIKAZ

DJELATNOSTI:

- 1** - IZNAJMLJIVANJE OPREME ZA REKREACIJU I SPORT
- 2** - ZABAVNE I REKREACIJSKE DJELATNOSTI
- 3** - UGOSTITELJSKA DJELATNOST PRIPREME I USLUŽIVANJA PIĆA I HRANE
- 4** - TRGOVINA NA MALO IZVAN PRODAVAONICA
- 5** - PRIVREMENA ILI PRIGODNA DJELATNOST
- 6** - DJELATNOST AGENCIJA ZA PROMIDŽBU
- 7** - OBRAZOVANJE I PODUČAVANJE U PODRUČJU SPORTA I REKREACIJE

Napomena:

-POZICIJE/SMJEŠTAJ OBAVLJANJA POJEDINIH DJELATNOSTI PRIKAZANE SU KAO OKVIRNE LOKACIJE/ ZONE U KOJIMA IH JE POTREBNO ORGANIZIRATI/ LOCIRATI I PRILAGODITI U SKLADU SA ZATEČENIM PROSTORNIM UVJETIMA LOKACIJE (zelenilo, stijene i sl.)



2. MIKROLOKACIJA - PLAŽA MALI ŽAL



LEGENDA

OZNAKA	SREDSTVO	KOLIČINA/ POVRŠINA
2.1	DASKI ZA IZDRENJE, KALJK, KANU, GONDOLA, PEDALINE i sl.	5 komada
2.2	SKUTER	1 komad
2.3	PLAŽNA OPREMA LEŽALJKE I SLINČOBRANI	30 komada ukupno
2.4	RASHLADNI UREĐAJ ZA PRODAJU SLADOLEDA I PIČA U KONFEKCIJONIRANOM OBLIKU	1 komad



3. MIKROLOKACIJA - PLAŽA TRI BRATA



LEGENDA

OZNAKA	SREDSTVO	KOLIČINA/ POVRŠINA
3.1	SKUTER	3 komada
3.2	PLAŽNA OPREMA LEŽALJKE I SUNCOSBRANI	30 komada ukupno
3.3	DASKA ZA JEDRENJE, KAJAK, KANU, GONDOLA, PEDALINE i sl.	5 komada
3.4	RASHLADNI UREĐAJ ZA PRODAJU SLADOLEDA I PIĆA U KONFEKCIJIRANOM OBLIKU	1 komad

527 177
527 204
527 230
527 256
527 283
527 306



geoportai dgu.hr

Ispisano 23.10.2023.



4. MIKROLOKACIJA - PLAŽA TRSTENO (izvan lučkog područja)



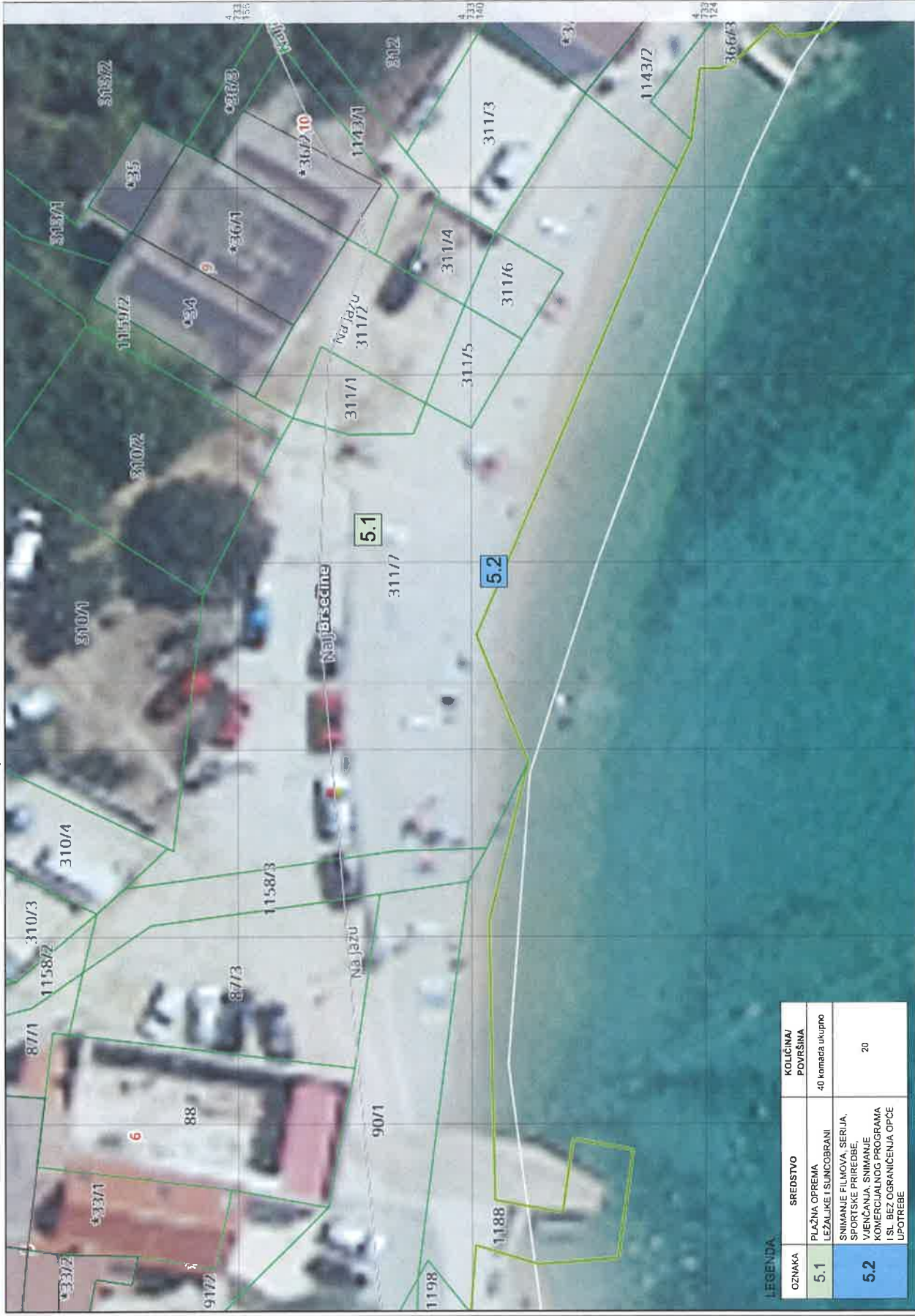
LEGENCA

OZNAKA	SREDSTVO	KOLIČINA/ POVRŠINA
4.1	PRODAJA PUTEVIM AUTOMATA	1 komad
4.2	RASHI ADNI UREĐAJ ZA PRODAJU SLADOLEDA I PIČKA U KONFEKCIJONIRANOM OBLIKU	1 komad
4.3	SNIMANJE FILMOVA, SERIJA, SPORTSKE PRIREDBE, VJENCANJA, SNIMANJE KOMERCIJALNOG PROGRAMA I/SL. BEZ OGRANICENJA OPĆE UPOTREBE	20





5. MIKROLOKACIJA - PLAŽA BRSEČINE (izvan lučkog područja)



LEGENDA

OZNAKA	SREDSTVO	KOLIČINA/ POVRŠINA
5.1	PLAŽNA OPREMA LEŽALJKE I SUNCOSBRANI	40 komada ukupno
5.2	SNIMANJE FILMOVA, SERIJA, SPORTSKE PRIREDBE, VAJANCIJA, SNIMANJE KOMERCIJALNOG PROGRAMA I SL. BEZ OGRANIČENJA OPĆE UPOTREBE	20



6. MIKROLOKACIJA - PLAŽA VRTOVI SUNCA-ORAŠAC
 (izvan koncesioniranog područja)



LEGENDA

OZNAKA	SREDSTVO	KOLIČINA/ POVRŠINA
6.1	SKUTER	7 komada
6.2	DASKA ZA JEDRENJE, KAJAK, KANU, GONDOLA, PEDALINE i sl.	14 komada

623
962

624
225

624
357

624
489

624
620



7. MIKROLOKACIJA - PLAŽA HLAP - ORAŠAC



OZNAKA	SREDSTVO	KOLIČINA POVRŠINA
7.1	RASHLONI UREĐAJ ZA PRODAJU SLADOLEDA I PICA U KONFEKCIJONIM OBLIKU	1 komad
7.2	PRODAJA PUTEI AUTOMATA	1 komad
7.3	PLAZNA OPREMA LEZALJKE I SUNČOBRANI	15 komada ukupno



8. MIKROLOKACIJA - ORAŠAC - HAWAII (izvan lučkog područja)



DZNAKA	SREDSTVO	KOLIČINA/ POVRŠINA
8.1	SKUTER	1 komad

0 20m

9. MIKROLOKACIJA - ZATON MALI




LEGENDA

OZNAKA	SREDSTVO	KOLIČINA/ POVRŠINA
9.1	DASKA ZA JEDRENJE, KAJAK, KANU, GONDOLA, PEDALINET i sl.	8 komada
9.4	PLAZNA OPREMA LEŽALJKE I SUNCOSBRANI	100 komada utapno



9. MIKROLOKACIJA - ZATON MALI



OZNAKA	SREDISTVO	KOLIČINA/ POVRŠINA
9.2	DASKA ZA JEDRENJE, KAJAK, KANU, GONDOLA, PEDALINE i sl.	10 komada

626
086

656
152

656
218

656
284

656
348

656
415

656
482

0 50m

geoportal.dgu.hr

Ispisano 06.11.2023.

9. MIKROLOKACIJA - ZATON MALI



LEGENDA

OZNAKA	SREDSTVO	KOLIČINA/ POVRŠINA
9.3	PLAŽNA OPREMA LEŽALJKE I SUNCOSBRANI	10 komada ukupno
9.5	TERASA, SPRED UGOSTITELJSKOG OBJEKTA GVEROVIC - ORSAN	80m ²

626
695

626
721

626
747

626
773


626
809

626
835

626
861



9. MIKROLOKACIJA - ZATON MALI



1154
ZATON
 Stanje DKP-a na dan: 07.11.2023.

LEGENDA

OZNAKA	SREDSTVO	KOLICINA POVRŠINA
9.6	TERASA ISPRED UGOSTITELJSKOG OBJEKTA "DANDY"	40m ²



9. MIKROLOKACIJA - ZATON MALI



LEGENDA

OZNAKA	SREDSTVO	KOLIČINA/ POVRŠINA
9.7	PLAZNA OPREMA LEZALJKE I SUNCIOBRANI	15 komada ukupno





10. MIKROLOKACIJA - ZATON VELIKI (izvan granica lučkog područja)



OZNAKA	SREDSTVO	KOLIČINA I POVRŠINA
10.1	TERASA ISPRED UGOSTITELJSKOG OBJEKTA "MSAK"	50m ²
10.2	TERASA ISPRED UGOSTITELJSKOG OBJEKTA POPETE	20m ²
10.3	TERASA ISPRED UGOSTITELJSKOG OBJEKTA "LA ROZGA"	25m ²
10.6	RASHLADNI UREĐAJ ZA PRODAJU SLADOLEDA I PICA U KONFEKCIJONIRANOM OBLIKU	2 komada
10.8	PLAŽNA OPREMA LEŽALJKE I SUNČOBRANI	20 komada



10. MIKROLOKACIJA - ZATON VELIKI
(izvan granica lučkog područja)



ZATON
Stanje DKP-a na dan: 05.11.2023.

OZNAKA	SREDSTVO	KOLIČINA POVRŠINA
10.4	TERASA ISPRED UGOSTITELJSKOG OBJEKTA "DVA BORA"	25m ²
10.5	TERASA ISPRED UGOSTITELJSKOG OBJEKTA "ANKORA"	120m ²
10.7	PLAŽNA OPREMA LEZALJKE I SUNCOBRANI	30 komada

11. MIKROLOKACIJA - LOZICA



Stanje DKP-a na dan: 10.11.2023.

LEGENDA

OZNAKA	SREDSTVO	KOLIČINA/ POVRŠINA
11.1	SKUTER	2 komada
11.3	PLAŽNA OPREMA LEŽALJKE I SUNGOBRANI	10 komada ukupno
11.4	RASHLADNI UREĐAJ ZA PRODAJU SIADOLEDA I PIĆA U KONFEKCIJSKIM OBLUKU	1 komad



11. MIKROLOKACIJA - LOZICA



LEGENDA

OZNAKA	SREDSTVO	KOLICINA/ POVRŠINA
11.2	SKUTER	4 komada





12. MIKROLOKACIJA - MOKOŠICA (izvan granica lučkog područja)



LEGENDA

OZNAKA	SREDSTVO	KOLIČINA/ POVRŠINA
12.1	PRODAJA PUTEH AUTOHATA	1 komad
12.4	SMJEŠTAJ PLOVILA I OPREME ZA JEDRENJE BEZ PRAVA NA POSTAVLJANJE OBJEKTA ZA SKLADIŠTENJE I ZA SMJEŠTAJ I IZDAVANJE SREDSTAVA	50m ²

530
587

520
513

530
539

530
563

530
587

530
517

527
119

527
096

geoport.hr

Ispisano 11.11.2023.

0 20m

12. MIKROLOKACIJA - MOKOŠICA
(izvan granica lučkog područja)



LEGENDA

OZNAKA	SREDSTVO	KOLIČINA/ POVRŠINA
12.2	ŠANK NA OTVORENOM STOJONIKOM + TERASA	1 komad 60m ²
12.3	PLAZNA OPREMA LEZALJKE I SUNCBRANI	20 komada ukupno





13. MIKROLOKACIJA - KOMOLAC



ROŽAT
Stanje DKP-a na dan: 19.11.2023.

13.1

315/10
1A

Rožat

*61

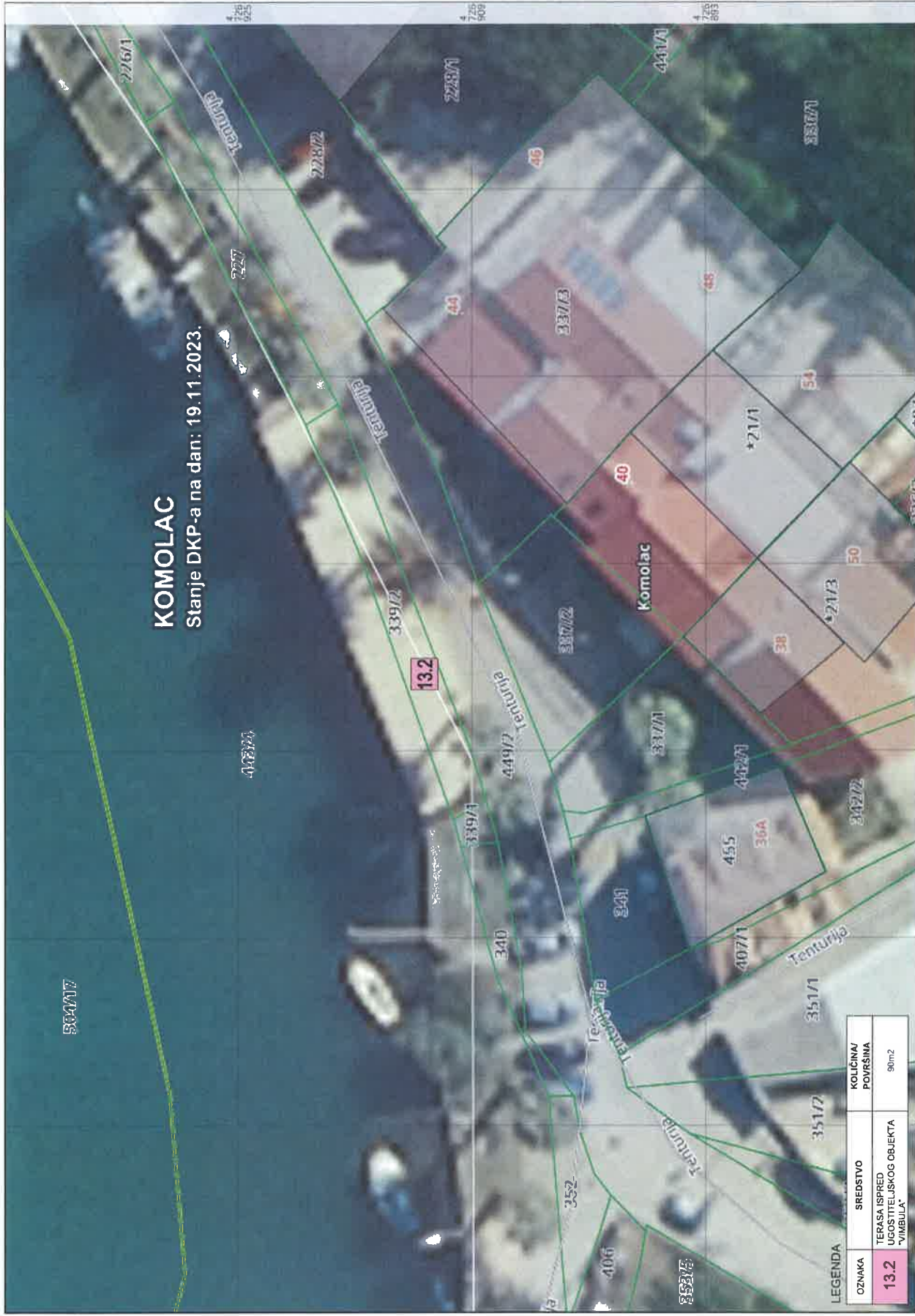
LEGENDA

OZNAKA	SREDSTVO	KOLIČINA/ POVRŠINA
13.1	TERASA ISPRED UGOSTITELJSKOG OBJEKTA "KONALIC"	60m ²



KOMOLAC

Stanje DKP-a na dan: 19.11.2023.



LEGENDA

OZNAKA	SREDSTVO	KOLIČINA/ POVRŠINA
13.2	TERASA ISPRED UGOSTITELJSKOG OBJEKTA "VIMBULA"	90m ²



14. MIKROLOKACIJA - COPACABANA
(izvan granica koncesioniranog područja)




OZNAKA	SREDSTVO	KOLIČINA/ POVRŠINA
14.1	SKUTER	2 komada






14. MIKROLOKACIJA - COPACABANA
 (izvan granica koncesioniranog područja)



OZNAKA	SREDISTVO	KOLIČINA PLOŠTINE
14.2	AQUAPARK	30ms20m(600m2)



15. MIKROLOKACIJA - PLAŽA SOLITUDO-MANDRAČ



LEGENDA

OZNAKA	SREDSTVO	KOLIČINA/ POVRŠINA
15.1	ŠANK NA OTVORENOM S TOČNIKOM *KEMISKI TOALET do 2m ²	1 1
15.2	ŠANK NA OTVORENOM S TOČNIKOM *KEMISKI TOALET do 2m ²	1 1
15.3	RASHLADNI UREĐAJ ZA PRODAJU SLADOLEDA I PIČA U KONFEKCIJIRANOM OBLIKU	1 komad
15.4	PLAŽNA OPREMA LEŽALJKE I SUNCOSBRANI	50 komada ukupno
15.5	PLAŽNA OPREMA LEŽALJKE I SUNCOSBRANI	50 komada ukupno
15.6	PLAŽNA OPREMA LEŽALJKE I SUNCOSBRANI	50 komada ukupno
15.7	DASKA ZA JEDRENJE, KALJAK KANU, GONDOLA, PEDALINE i sl.	5 komada

0 20m

**16. MIKROLOKACIJA - HOTELA PRESIDENT
 (IZVAN GRANICA KONCESIONIRANOG PODRUČJA)**



DUBROVNIK NOVA
 Stanje DKP-a na dan: 10.11.2023.

Dubrovnik

LEGENDA

OZNAKA	SREDSTVO	KOLIČINA/ POVRŠINA
16.1	SKUTER	4 komada
16.3	INFO PULT	2m ²



16. MIKROLOKACIJA - HOTELA PRESIDENT
(IZVAN GRANICA KONCESIONIRANOG PODRUČJA)



LEGENDA

OZNAKA	SREDSTVO	KOLIČINA/ POVRŠINA
16.2	SKUTER	3 komada





REPUBLIKA HRVATSKA
Ministarstvo turizma
Djelažnikova ulica 2, Zagreb

17. MIKROLOKACIJA - IMPORTANNE RESORT



LEGENDA

OZNAKA	SREDSTVO	KOLIČINA/ POVRŠINA
17.1	DASKA ZA JEDRENJE, KAJAK, KANU, GONDOLA, PEDALINE I sl.	2 komada
17.2	SKUTER	3 komada
17.3	PLAŽNA OPREMA LEŽALJKE I SUNCOSBRANI	45 komada ukupno
17.4	PLAŽNA OPREMA LEŽALJKE I SUNCOSBRANI	350 komada ukupno

627
685


627
745

627
811

627
876

627
941

626
066



geoportal.dgu.hr

Ispisano 11.11.2023



18. MIKROLOKACIJA - UVALA SUMRATIN-UVALA LAPAD



LEGENDA

OZNAKA	SREDSTVO	KOLIČINA/ POVRŠINA
18.3	TERASA ISPRED UGOSTITELJSKOG OBJEKTA "CASA"	70m ²





18. MIKROLOKACIJA - UVALA SUMRATIN-UVALA LAPAD



18.2

OZNAKA	SREDSTVO	KOLIČINA/ POVRŠINA
18.2	FLYBOARD	1 komo (kom)

0 50m

18. MIKROLOKACIJA - UVALA SUMRATIN-UVALA LAPAD



Stanje DKP-a na dan: 08.11.2023.

LEGENDA

OZNAKA	SREDSTVO	KOLIČINA POVRŠINA
18.4	OBJEKT GOTOVE KONSTRUKCIJE U SKLADU S TIPSKI PROJEKTOM ZA KOJEG JE DONESENO RJESENJE SUKLADNO PROPISIMA O GRADNJI ILI TEHNIČKOJ OCJENI PREMA POSEBNOM ZAKONU DO 19m2	1 kom.
18.5	ZABAVNE IGRE - DJECIJE IGRAČKE NA AUTOMAT	do 15 kom.



geoportali.dgu.hr

Iscisano 09.11.2023.

19. MIKROLOKACIJA - PLAŽA ISPRED HOTELA ADRIATIC



LEGENDA

OZNAKA	SREDSTVO	KOLIČINA/ POVRŠINA
19.1	PLAŽNA OPREMA LEŽALJKE I SUNICOBRANI	150 komada ukupno
19.2	TERASA ISPRED HOTELA ADRIATIC	80m2



20. MIKROLOKACIJA - PLAŽA ISPRED HOTELA SPLENDID




LEGENDA

OZNAKA	SREDSTVO	KOLIČINA/ POVRŠINA
20.1	PLAŽNA OPREMA LEŽALJKE I SUNCOPRANI	80 komada ukupno





21. MIKROLOKACIJA - PLAŽA ISPRED HOTELA VIS 1 i područje između č.z. 1825/2 k.o. Dubrovnik i č.z. 619/1 k.o. Dubrovnik (izvan koncesioniranog područja)



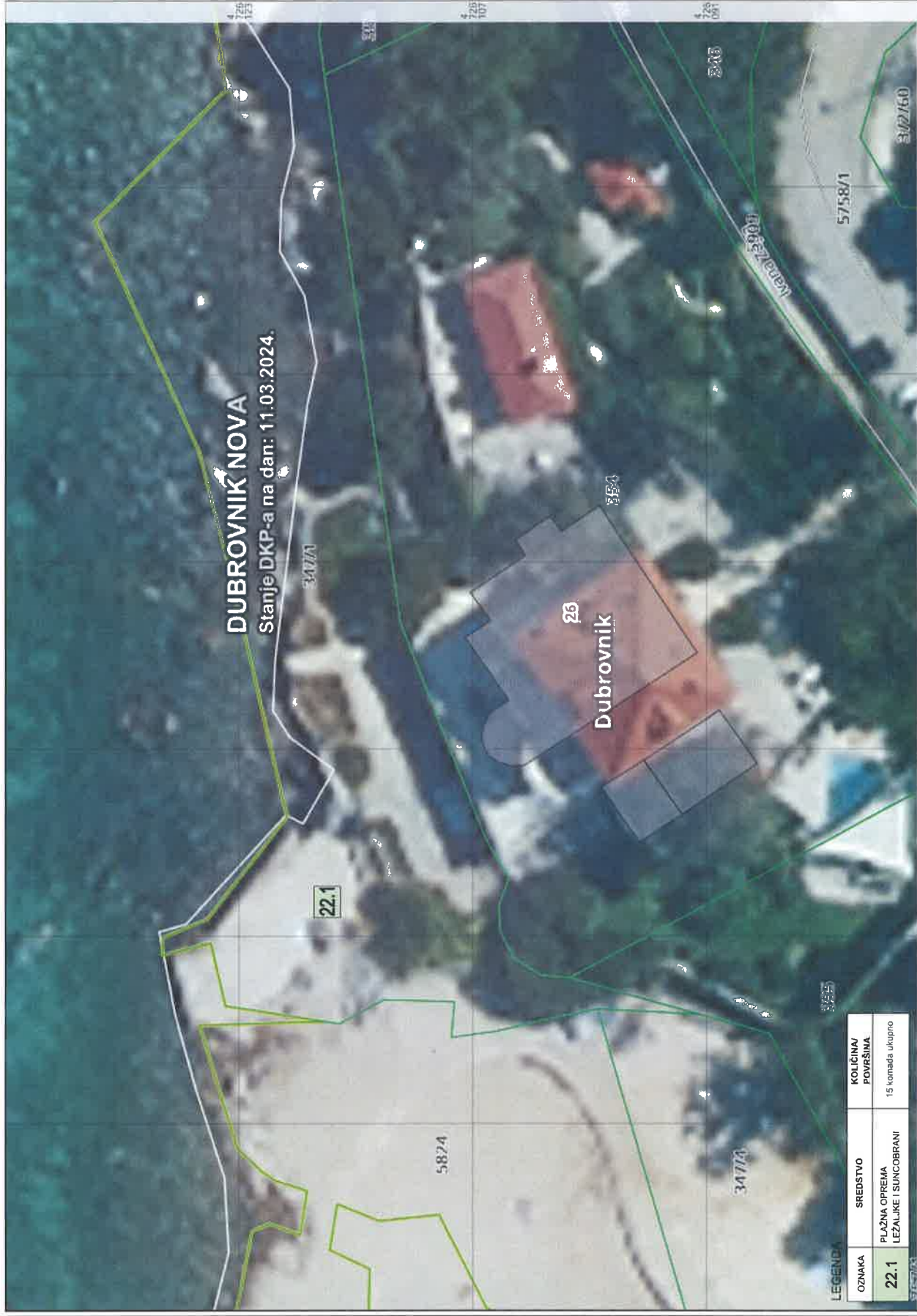
0 20m

geoportaldgu.hr

Ispisano 12.03.2024.



22. MIKROLOKACIJA - ISPRED KUĆE STAROG KAPETANA



LEGENDA

OZNAKA	SREDISTVO	KOLIČINA/ POVRŠINA
22.1	PLAZNA OPREMA LEŽALJKE I SUNCOPRANI	15 komada ukupno




23. MIKROLOKACIJA - PLAŽA ISPOD HOTELA PALACE
(izvan granica koncesioniranog područja)



OZNAKA	SREDSTVO	KOLIČINA/ POVRŠINA
23.1	SKUTER	3 komada

627
854



627
920

624
953

624
981

629
117

636
153

Ispisano 09.11.2023.

geoportal.dgu.hr



24. MIKROLOKACIJA - PLAŽA IZMEĐU HOTELA VIS 2 I VILE LAPAD
zapadno prema hotelu Palace



LEGENDA:

OZNAKA	SREDSTVO	KOLIČINA/ POVRŠINA
24.1	SKUTER	3 komada
24.2	DASKA ZA LEDRENJE, KAJAK KANU, GONDOLA, PEDALINE I sl.	5 komada
24.3	PLAŽNA OPREMA LEŽALJKE I SUNCOSBRANI	15 komada ukupno

528
154

528
160


528
168

528
212

528
238



25. MIKROLOKACIJA - PLAŽA ISPRED HOTELA RIXOS
 (izvan granica koncesioniranog područja)



DUBROVNIK

Stanje DKP-a na dan: 10.11.2023.

Dubrovnik

OZNAKA	SREDSTVO	KOLIČINA/POVRŠINA
25.1	DASKA ZA JEDRENJE, KAJAK, KANU, GONDOLA, PEDALINE I sl	5 komada ukupno



26. MIKROLOKACIJA - PLAŽA ISPRED HOTELA BELLEVUE



DUBROVNIK
Stanje DKP-a na dan: 10.11.2023.

OZNAKA	SREDSTVO	KOLIČINA POVRŠINA
26.1	TERASA (ISPRED HOTELA BELLEVUE	130m ² ukupno
26.2	PLAŽNA OPREMA LEŽALJKE I SUNCOSBRANI	160 komada ukupno

0 20m




27. MIKROLOKACIJA - DANČE



OZNAKA	SREDSTVO	KOLIČINA/ POVRŠINA
27.1	ŠANK NA OTVORENOM S TOCIONIKOM +TENASA	1 do 20m2
27.2	RASHLADNI UREĐAJ ZA PRODAJU SLADOLEDA I PICA U KONFEKCIJONIRANOM OBLIKU	1 komad

0 20m

28. MIKROLOKACIJA - LUČICA U PILAMA




DUBROVNIK
Stanje DKP-a na dan: 10.11.2023.

OZNAKA	SREDSTVO	KOLIČINA/ POVRŠINA
28.1	TERASA ISPRED UGOSTITELJSKOG OBJEKTA "THE KOP"	30m2
28.2	SNIMANJE FILMOVA, SERIJA, SPORTSKE PRIPREDE, VIJENCANJA, SNIMANJE KOMERCIJALNOG PROGRAMA I SL. BEZ OGRANIČENJA OPĆE UPOTREBE	20



29. MIKROLOKACIJA - PODRUČJE ISPOD PARKA U PILAMA



OZNAKA	SREDSTVO	KOLIČINA/ POVRŠINA
29.1	KALJACI	10 kom.
29.2	KALJACI	10 kom.
29.3	KALJACI	10 kom.
29.4	KALJACI	10 kom.
29.5	KALJACI	10 kom.
29.6	KALJACI	10 kom.
29.7	KALJACI	10 kom.
29.8	KALJACI	10 kom.
29.9	KALJACI	10 kom.
29.10	KALJACI	10 kom.



30. MIKROLOKACIJA - KUPALIŠTE ŠULIĆ



Stanje DKP-a na dan: 10.11.2023.

LEGENDA 3573/1

OZNAKA	SREDSTVO	KOLIČINU POVRŠINA
30.3	ŠANK NA OTVORENOM S TOCIJONIKOM + TERASA	1 25m ²





31. MIKROLOKACIJA - MALA BUŽA



LEGENDA

OZNAKA	SREDSTVO	KOLIČINA/ POVRŠINA
31.1	SANK NA OTVORENOM STOČIONIKOH I TERASA	1 75 m ²
31.2	RASHLADNI UREDAJ ZA PRODAJU SLADOLEDA I PICA U KONFEKCIJIRANOM OBLIKU	3 komada

631
596

632
622

633
548

634
074

635
000

636
128

Ispisano 11.11.2023.

geoportaldgu.hr

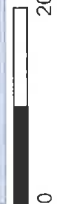
0 20m

32. MIKROLOKACIJA - VELIKA BUŽA



LEGENDA

OZNAKA	SREDSTVO	KOLIČINA I POVRŠINA
32.1	ŠANK NA OTVORENOM S TOČIONIKOM + TERASA	1 90m ²
32.2	RASHLADNI UREĐAJ ZA PRODAJU SLADOLEDA I PIČA U KONFEKCIJIRANOM OBLIKU	3 komada



33. MIKROLOKACIJA - STARA GRADSKA LUKA
 (izvan lučkog područja, od mikrolokacije ispred restorana Poklisar, Labirinta do Komarde)



LEGENDA	
33.1	TERASA UZ UGOSTITELJSKI OBJEKT "POKLISAR"
	SREDSTVO
	KOLIČINA PLOŠTINA
	32m ²





34. MIKROLOKACIJA - GRADSKA LUKA (izvan lučkog područja, Na ponti)



OZNAKA	SREDSTVO	KOLIČINA/ POVRŠINA
34.1	TERASA ISPRED UGOSTITELJSKOG OBJEKTA "LOKANDA"	25m ²



35. MIKROLOKACIJA - KOMARDA



LEGENDA

OZNAKA	SREDSTVO	KOLIČINA/POVRŠINA
35.1	TERASA ISPRED UGOSTITELJSKOG OBJEKTA *PORT 22*	41m2
35.2	TERASA ISPRED UGOSTITELJSKOG OBJEKTA *PORT 22*	30m2
35.3	SNIMANJE FILMOVA, SERIJA, SPOTTOVE, PERFORMANSE, VJENČANJE, SNIMANJE KOMERCIJALNOG PROGRAMA I SL. BEZ OGRANIČENJA OPĆE UPOTREBE	20



36. MIKROLOKACIJA - SV. JAKOV (PLAŽA ORSULA)
 (izvan koncesioniranog područja)



OZNAKA	SREDSTVO	KOLIČINA/ POVRŠINA
36.1	KALJACI	5 komada

634 014

634 079

634 144

634 209

634 274

634 344



geportal.dgu.hr

Ispisano 11.11.2023

37. MIKROLOKACIJA - SV. JAKOV
(izvan granice koncesioniranog područja)



OZNAKA	SREDSTVO	KOLIČINA/ POVRŠINA
37.1	SKUTER	2 komada



38. MIKROLOKACIJA - SUĐURAD



OZNAKA	SREDSTVO	KOLIČINA POVRŠINA
38.1	TERASA ISPRED UGOSTITELJSKOG OBJEKTA "DORNA MANSION"	50m ²
38.2	TERASA ISPRED UGOSTITELJSKOG OBJEKTA "ORICA"	40m ²
38.4	TERASA ISPRED UGOSTITELJSKOG OBJEKTA "BALUN"	4m ²
38.7	RASHLADNI UREĐAJ ZA PRODAJU PICA I HRANE U KONFEKCIJONIRANOM OBLIKU	1 komad
38.10	SNIMANJE FILMOVA, SERIJA, SPORTSKE PRILADBE, VIJENČANJA, SNIMANJE KOMERCIJALNOG PROGRAMA I SL. BEZ OGRANIČENJA OPCIJE UPOTREBE	20

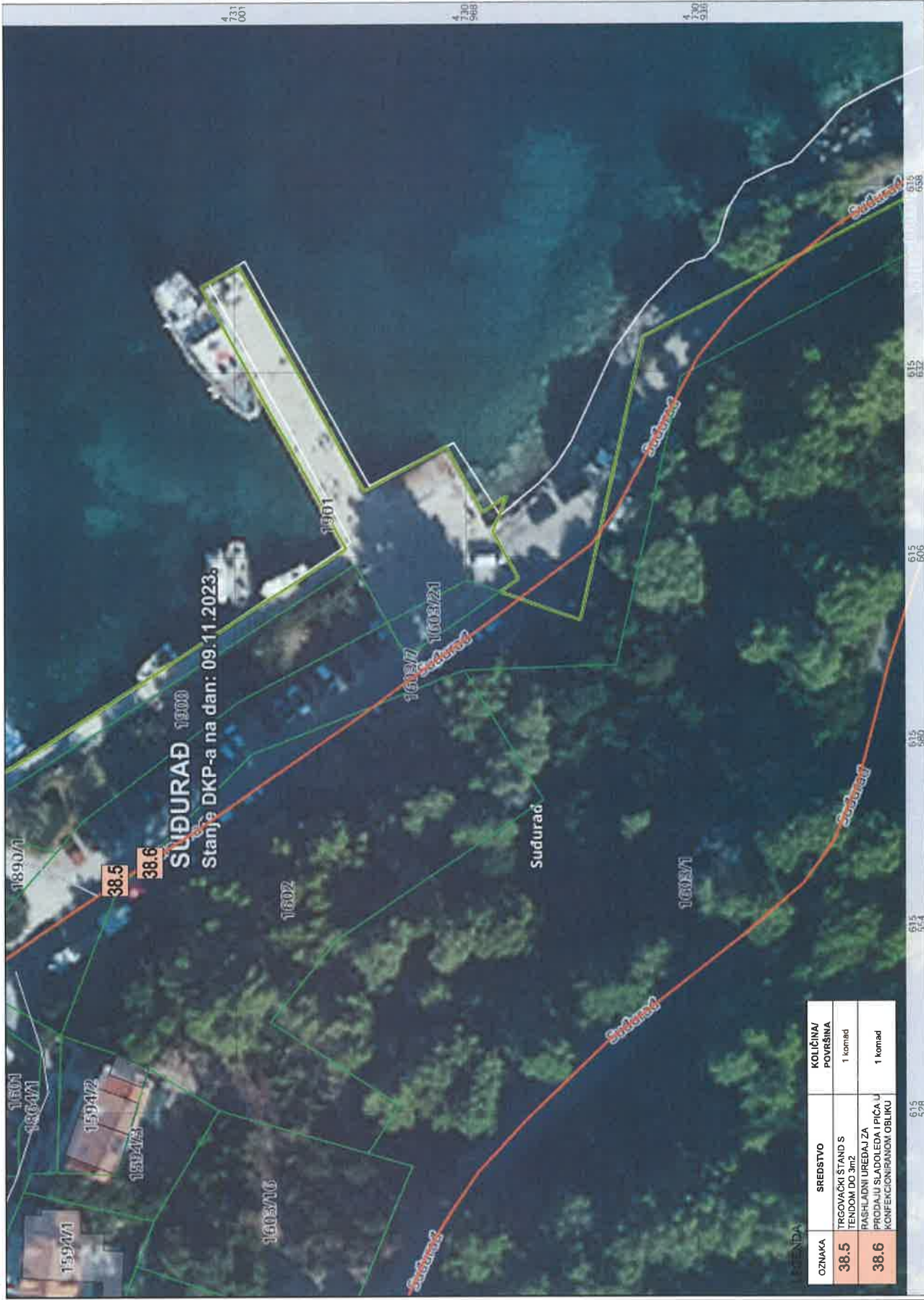


38. MIKROLOKACIJA - SUĐURAD

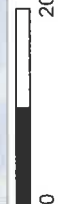


OZNAKA	SREDSTVO	KOLIČINA/ POVRŠINA
38.3	TERASA, ISPRID UGOSTITELJSKOG OBJEKTA "BOWA"	60m ²
38.9	PLAŽNA OPREMA LEŽALJKE I SUNCOSBRANI	25 komada: ukupno





OZNAKA	SREDSTVO	KOLIČINA/ POVRŠINA
38.5	TRGOVAČKI STAND S TENDOM DO 3m2	1 komad
38.6	RASHLADNI UREĐAJ ZA PRIDAJU SJADOLEDA I PIČALU KONFECIONIRANOM OBLUKU	1 komad





SUĐURAD
Stanje DKP-a na dan: 10.11.2023.

LEGENDA

OZNAKA	SREDSTVO	KOLIČINA/POVRŠINA
38.8	KAJACI	15 komada



geoportai.dgu.hr

Ispisano 11.11.2023



39. MIKROLOKACIJA - LUKA ŠIPANSKA



OZNAKA	SREDSTVO	KOLIČINA/ POVRŠINA
39.1	TERASA ISPRED UGOSTITELJSKOG OBJEKTA "KOD MARKA"	40m ²





39. MIKROLOKACIJA - LUKA ŠIPANSKA



ŠIPANSKA LUKA
 Stanje DKP-a na dan: 10.11.2023.

LEGENDA

OZNAKA	SREDSTVO	KOLIČINA/ POVRŠINA
39.2	TERASA ISPRED UGOSTITELJSKOG OBJEKTA "LUKRECIJA"	40m ²
39.5	TERASA ISPRED UGOSTITELJSKOG OBJEKTA "DUBRAVKA"	40m ²






39. MIKROLOKACIJA - LUKA ŠIPANSKA



OZNAKA	SREDSTVO	KOLIČINA/ POVRŠINA
39.3	TERASA ISPRED HOTELA 'ŠIPAN'	90m ²
39.11	SNIMANJE FILMOVA SERIJA, SPORTSKE PRIPREDE, VIŠNČANJA, SNIMANJE KOMERCIJALNOG PROGRAMA I.S.L. BEZ OGRANIČENJA OPĆE UPOTREBE	20





39. MIKROLOKACIJA - LUKA ŠIPANSKA



LEGENDA

OZNAKA	SREDSTVO	KOLIČINA POVRŠINA
39.4	TERASA ISPRED UGOSTITELJSKOG OBJEKTA "UBALDA"	60m ²
39.6	TERASA ISPRED UGOSTITELJSKOG OBJEKTA "TAVERNA"	40m ²
39.12	OBJEKT ZA PRODAJU BRODSKIH KARATA POVRŠINE DO 15x2 U SKLADU S TIPIŠKIM PROJEKTOM SUKLADNO PROPISIMA O GRADNJI ILI TEHNIČKOJ OCJENI PREMA POSEBNOM ZAKONU	1 kom

0 11 201

0 17 497

0 11 463

0 11 369

0 11 353

0 11 353





LEGENDA

OZNAKA	SREDSTVO	KOLIČINAJ POVRŠINA
39.7	ŠANK NA OTVORENOM S TOČIONIKOM +TERASA +KEMIJSKI TOALET	1 do 40m ² do 2 m ²
39.8	RASHLAONI UREĐAJ ZA PRODAJU SLADOLEDA I PIČA U KONFEKCIJANOM OBLIKU	1 komad
39.10	PILAŽNA OPREMA LEŽALJKE I SUNCOBRANI	50 komada ukupno
39.13	VATERPOLO IGRALIŠTE	30x20 (600m ²)



39. MIKROLOKACIJA - LUKA ŠIPANSKA



LEGENDA

OZNAKA	SREDBSTVO	KOLIČINA POVRŠINA
39.9	KAJACI	15 komada





40. MIKROLOKACIJA - LOPUD

Stanje DKP-a na dan: 19.11.2023.



OZNAKA	SREDSTVO	KOLIČINA/ POVRŠINA
40.20	PRODAJA NA KLUPI -SUVENIRI	1kom.
40.21	PRODAJA NA KLUPI -VOĆE I POVRĆE	1kom.
40.33	PLAZNA OPREMA LEŽALJKE I SUNDOSBRANI	30 komada ukupno
40.36	OBJEKT ZA PRODAJU BRODSKIH KARATA POVRŠINE DO 15m ² U SLADU S TIPSIM PROJEKTOM SUKLADNO PROPISIMA O GRADNJI ILI TEHNIČKOJ OCJENI PREMA POSEBNOJ ZAKONU	1kom.

618 046
618 073
618 059
618 125
618 177

geoportai dgu hr

Ispisano 20.11.2023



40. MIKROLOKACIJA - LOPUD



LOPUD
 Stanje DKP-a na dan: 06.11.2023.

OZNAKA	SREDSTVO	KOLIČINA/ POVRŠINA
40.2	TERASA ISPRED UGOSTITELJSKOG OBJEKTA	32m ²
40.4	TERASA ISPRED UGOSTITELJSKOG OBJEKTA "NIKICA"	40m ²
40.8	TERASA ISPRED UGOSTITELJSKOG OBJEKTA "ELLAPHIS"	10m ²
40.9	TERASA ISPRED UGOSTITELJSKOG OBJEKTA "ELLAPHIS"	55m ²
40.10	TERASA ISPRED UGOSTITELJSKOG OBJEKTA "ADRIANA"	10m ²
40.11	TERASA ISPRED UGOSTITELJSKOG OBJEKTA "ADRIANA"	35m ²
40.12	TERASA UZ UGOSTITELJSKI OBJEKT "KANTUN"	30m ²
40.13	TERASA ISPRED UGOSTITELJSKOG OBJEKTA "KANTUN"	20m ²
40.14	TERASA ISPRED HOTELA "GLAVOVIĆ"	100m ²
40.18	RASHLADNI UREĐAJ ZA PRODAJU SLADOLEDA I PIČA U KONFEKCIJONARONI OBLIKU	11cm.
40.22	PRODAJA NA KLUPI -SUVENIRI	11cm.
40.26	DASKA ZA JEDRENJE, KAJAK, KANU, GONDOLA, PEDALINE I sl.	8kom. ukupno
40.27	KAJACI	8kom.
40.28	KAJACI	12kom.
40.30	PLAZNA OPREMA LEZALJAKE I SUNCOSBRANI	105 komada ukupno



40. MIKROLOKACIJA - LOPUD



LEGENDA

OZNAKA	SREDSTVO	KOLIČINA/ POVRŠINA
40.1	TERASA ISPRED UGOSTITELJSKOG OBJEKTA "PALMA"	60m ²
40.3	TERASA ISPRED UGOSTITELJSKOG OBJEKTA "OBALA"	100m ²
40.19	RASHLADNI UREĐAJ ZA PRODAJU SLADOLEDA I PIĆA U KONFEKCIJONIRANOM OBLIKU	1kom





40. MIKROLOKACIJA - LOPUD



LEGENDA

OZNAKA	SREDSTVO	KOLIČINA / POVRŠINA
40.5	TERASA UZ UGOSTITELJSKI OBJEKT "LA VILLA"	20m ²
40.23	PRODAJNA KLUPA I SUVENIRI	1kom
40.24	RASHLADNI UREDAJ ZA PRODAJU SLADOLEDA I PIĆA U KONFEKCIJONIRANOM OBLIKU	1kom



40. MIKROLOKACIJA - LOPUD




0 20m

40. MIKROLOKACIJA - LOPUD



OZNAKA	SREDSTVO	KOLIČINA I POVRŠINA
40.35	PLAZNA OPREMA LEZAJIKE I SUNDORANI	10 komada ukupno

LEGENDA



40. MIKROLOKACIJA - LOPUD



OZNAKA	SREDSTVO	KOLIČINA/ POVRŠINA
40.15	TERASA ISPRED UGOSTITELJSKOG OBJEKTA "MANDIRAC"	25m ²
40.16	TERASA ISPRED UGOSTITELJSKOG OBJEKTA "MANDIRAC"	24m ²
40.34	PLAZNA OPREMA LEŽALJKE I SUNCOSKRANI	15 komada ukupno



40. MIKROLOKACIJA - LOPUD



OZNAKA	SREDSTVO	KOLICINA/ POVRŠINA
40.32	PLAŽNA OPREMA LEŽALJKE I SUNCOBRANI	10 komada ukupno

517
946

518
011

518
076

518
141

518
206

518
271





LEKCIJA

OZNAKA	SREDSTVO	KOLIČINA/ POVRŠINA
41.1	ŠANK NA OTVORENOM S TOČIONIKOM +KEMIJSKI TOALET do 2m2	1 komad 1 komad
41.2	PLAŽNA OPREMA LEŽALJKE I SUNCOBRANI	100 komada ukupno
41.3	PLAŽNA OPREMA LEŽALJKE I SUNCOBRANI	300 komada ukupno
41.4	PLAŽNA OPREMA LEŽALJKE I SUNCOBRANI	300 komada ukupno
41.5	ŠANK NA OTVORENOM S TOČIONIKOM +KEMIJSKI TOALET do 2m2	1 komad 1 komad
41.6	PLAŽNA OPREMA LEŽALJKE I SUNCOBRANI	100 komada ukupno
41.7	KAJACI	6 komada

0 50m

42. MIKROLOKACIJA - OTOK KOLOČEP - DONJE ČELO



OZNAKA	SREDSTVO	KOLIČINA POVRŠINA
42.1	PLAŽNA OPREMA LEŽALJKE I SUNCOSBRANI	150 komada ukupno
42.3	DASKA ZA JEDRENJE, KAJAK, KANU, GONDOLA, PEDALINE I sl.	15 komada





42. MIKROLOKACIJA - OTOK KOLOČEP - DONJE ČELO



Stanje DKP-a na dan: 10.11.2023.

42.2

LEGENDA

OZNAKA	SREDSTVO	KOLIČINA POVRŠINA
42.2	PLAŽNA OPREMA LEŽALJKE I SUNDOBRANI	15 komada ukupno





42. MIKROLOKACIJA - OTOK KOLOČEP - DONJE ČELO



KOLOČEP
 Stanje DKP-a na dan: 06.11.2023.

LEGENDA

OZNAKA	SREDSTVO	KOLIČINAJ POVRŠINA
42.4	TERASA ISPRED UGOSTITELJSKOG OBJEKTA "STARI MIRI"	32m ²
42.5	TERASA ISPRED UGOSTITELJSKOG OBJEKTA "CALLAMOTA"	40m ²



43. MIKROLOKACIJA - OTOK KOLOČEP - GORNJE ČELO



OZNAKA	SREDSTVO	KOLIČINA/ POVRŠINA
43.1	DASKA ZA JEDRENJE, KAJAK, KANU, GONDOLA, PEDALINE I sl	10 kom ukupno
43.2	SNIMANJE FILMOVA, SERIJA, SPORTSKE PRIREDBE, VIJENČANJA, SNIMANJE KOMERCIJALNOG PROGRAMA ISL BEZ OGRANIČENJA OPĆE UPOTREBE	20

0 50m

44. MIKROLOKACIJA - PLAŽA VRBICA



LEGENDA

OZNAKA	SREDSTVO	KOLIČINA / POVRŠINA
44.1	BASHLADNI UREDAJ ZA PRODAJU SLADOLEDA I PIČA U KONFEKCIJIRANOM OBLIKU	1 komad
44.2	PRODAJA PUTEH AUTOMATA	1 komad





REPUBLIKA HRVATSKA
DUBROVAČKO-NERETVANSKA ŽUPANIJA
GRAD DUBROVNIK

Upravni odjel za turizam, gospodarstvo i more

KLASA: 342-01/23-01/18

URBROJ: 2117-1-02-24-15

Dubrovnik, 12. ožujka 2024.

GRADONAČELNIK

- ovdje -

PREDMET: Plan upravljanja pomorskim dobrom na području grada Dubrovnika za razdoblje
2024.-2028.godine
- prijedlog zaključka, dostavlja se

Upravni odjel za turizam, gospodarstvo i more Grada Dubrovnika izradio je nacrt prijedloga Plana upravljanja pomorskim dobrom na području grada Dubrovnika za razdoblje 2024.-2028.godine kako je to propisano člankom 39. Zakona o pomorskom dobru i morskim lukama („Narodne novine“ 83/23) i uputama Ministarstva mora, prometa i infrastrukture nakon donošenja Zakona. Po izradi akt je upućen na javno savjetovanje i to u vremenu od 22.studenog do 22.prosinca 2023.godine, te ponovno od 23.veljače do zaključno 08.ožujka 2024.godine. Ponovno savjetovanje provedeno je iz razloga što su nakon provedenog javnog savjetovanja zaključenog s danom 22.prosinca 2023.godine, doneseni podzakonski propisi temeljem Zakona o pomorskom dobru i morskim lukama („Narodne novine“ br. 83/239) s kojima je valjalo uskladiti već izrađeni nacrt prijedloga ovog akta za koji je već provedeno javno savjetovanje sa zainteresiranom javnošću. Na sve primjedbe i prijedloge zainteresirane javnosti upućene u postupku oba javna savjetovanja odgovoreno je te se Izvješće o provedenom savjetovanju dostavlja uz nacrt prijedloga Plana.

Slijedom navedenog predlaže se Gradonačelniku donijeti slijedeći

ZAKLJUČAK

1. Utvrđuje se Prijedlog Plana upravljanja pomorskim dobrom na području grada Dubrovnika za razdoblje 2024.-2028. godine i dostavlja Gradskom vijeću Grada Dubrovnika na raspravu i donošenje.
2. Akt iz točke 1. sastavni je dio ovoga Zaključka.
3. Ovaj Zaključak stupa na snagu danom donošenja.

4. Izvjestitelj u ovom predmetu bit će Mato Franković, gradonačelnik Grada Dubrovnika.



U privitku:

- 1.nacrt prijedloga Plana,
- 2.izvješće o provedenom javnom savjetovanju sa zainteresiranom javnošću

DOSTAVITI:

1. Upravni odjel za poslove gradonačelnika, ovdje
2. Služba Gradskog vijeća, ovdje
3. Upravni odjel za turizam, gospodarstvo i more, ovdje
4. Pismohrana

Obrazloženje uz nacrt prijedloga Plana upravljanja pomorskim dobrom na području Grada Dubrovnika za razdoblje 2024.-2028.godine

Zakon o pomorskom dobru i morskim lukama („Narodne novine“ br. 83/23) (dalje u tekstu:Zakon) stupio je na snagu 29.srpnja 2023.godine.

Odredbom članka 39.Zakona propisano je između ostalog da je izvršno tijelo jedinice lokalne samouprave dužno izraditi Prijedlog plana upravljanja pomorskim dobrom za iduće razdoblje od pet godina, koji sadrži planirane aktivnosti na pomorskom dobru i prioritete njihove realizacije, izvore sredstava za njihovu realizaciju, plan održavanja, dohranjivanja plaža i gradnje na pomorskom dobru, plan davanja dozvola na pomorskom dobru i plan nadzora ovlaštenika dozvola na pomorskom dobru, te provesti javno savjetovanje u skladu s propisom kojim se uređuje pravo na pristup informacijama u trajanju od najmanje 30 dana.

Na Plan upravljanja pomorskim dobrom prethodnu suglasnost mora dati javnopravno tijelo nadležno za prostorno planiranje i gradnju. Plan mora planirati sredstva za uklanjanje nezakonito izgrađenih građevina i zahvata u prostoru koji se prema propisima kojima se uređuje građenje ne smatraju građenjem.

Po provedbi javnog savjetovanja Plan upravljanja pomorskim dobrom za jedinicu lokalne samouprave donosi predstavničko tijelo jedinice lokalne samouprave, te Plan dostavlja jedinici područne (regionalne) samouprave i nadležnoj lučkoj kapetaniji radi davanja suglasnosti.

Ako se Planom upravljanja pomorskim dobrom predviđa dohranjivanje plaža, jedinica lokalne samouprave mora prije donošenja Plana zatražiti prethodnu suglasnost upravnog odjela u jedinici područne (regionalne) samouprave u čijem su djelokrugu poslovi zaštite okoliša i prirode koja se izdaje kao upravni akt. Ako javnopravno tijelo u jedinici područne (regionalne) samouprave u čijem su djelokrugu poslovi zaštite okoliša i prirode propusti ili odbije dati suglasnost smatra se da Plan u tom dijelu nije valjan.

Po ishodu suglasnosti javnopravnog tijela nadležnog za prostorno planiranje i gradnju Plan upravljanja pomorskim dobrom objavljuje se u službenom glasniku jedinice lokalne samouprave.

Zbog kratkog vremena od stupanja na snagu Zakona pa do predviđenog donošenja Plana upravljanja pomorskim dobrom, uz to i činjenice da je valjalo donijeti određene podzakonske propise s kojima Plan treba biti usklađen, Ministarstvo mora,prometa i infrastrukture svojim uputama prolongiralo je zadane rokove za donošenje Plana.

Ovaj nacrt prijedlog Plana dostavlja se na raspravu i donošenje Gradskom vijeću Grada Dubrovnika nakon što su doneseni svi podzakonski propisi temeljem Zakona s kojima ja Plan valjalo uskladiti, nakon što je provedeno javno savjetovanje sa zainteresiranom javnošću na nacrt prijedloga Plana, ovdje u vremenu od 22.studenog 2023.godine do 22.prosinca 2023.godine, te ponovno javno savjetovanje koje je bilo potrebno provesti radi usklađenja nacrta prijedloga Plana sa podzakonskim propisima koji su stupili na snagu nakon provedenog prvog javnog savjetovanja, sada od 23.veljače 2024.godine do 08.ožujka 2024.godine, nakon što je odgovoreno na sve primjedbe i prijedloge u postupku javnog savjetovanja sa zainteresiranom javnošću ,te nakon što su odgovori na iste javno objavljeni na službenim mrežnim stranicama Grada Dubrovnika. Izvješće o provedenom javnom savjetovanju privitak je ovom obrazloženju.

Po donošenju Plana Gradonačelnik raspisuje javni natječaj za dodjelu dozvola na pomorskom dobru, imenuje Povjerenstvo za provedbu natječaja, te prijedlog odluke o izboru najpovoljnijeg

ponuditelja dostavlja Gradskom vijeću koje onda donosi odluku o izboru najpovoljnijeg ponuditelja. Sukladno toj odluci Gradskog vijeća Gradonačelnik donosi rješenje, odnosno upravni akt o dodjeli dozvole na pomorskom dobru.

Naprijed navedenim prikazana je procedura do donošenja Plana upravljanja pomorskim dobrom, te procedura do donošenja rješenja o dodjeli dozvole na pomorskom dobru.

Uz članak 1.

Ovom odredbom propisuje se sadržaj Plana za razdoblje 2024.-2028.godine pa tako da isti sadrži planirane aktivnosti na pomorskom dobru i prioritete njihove realizacije, izvore sredstava za njihovu realizaciju, plan održavanja pomorskog dobra u općoj upotrebi, plan gradnje na pomorskom dobru građevina koje ostaju u općoj upotrebi, plan davanja dozvola na pomorskom dobru i plan nadzora ovlaštenika dozvola na pomorskom dobru.

Uz članak 2.

Ovom odredbom propisuje se da Grad Dubrovnik redovito upravlja pomorskim dobrom na svom administrativnom području te da ga održava u općoj upotrebi. Ukazuje se na značaj opće upotrebe pomorskog dobra, a to je da svatko ima pravo služiti se pomorskim dobrom sukladno njegovoj prirodi i namjeni, da je Grad dužan štiti pravo na opću upotrebu, u tom smislu da je dužan poduzeti sve radnje radi spriječavanja nezakonitog postupanja, samovlasnog zauzeća, devastacije pomorskog dobra i nezakonitog nasipavanja.

Uz članak 3.

Ovom odredbom propisano je da su načela u skladu s kojim Grad upravlja pomorskim dobrom utvrđena Zakonom o pomorskom dobru i morskim lukama.

Uz članak 4.

Ovom odredbom sukladno članku 1.st.3. Pravilnika o sadržaju plana upravljanja pomorskim dobrom propisuje se da se upravljanjem pomorskim dobrom na području Grada osigurava zaštita autentičnih krajobraznih, prirodnih i kulturnih vrijednosti, ujedno utvrđuje da upravljanje pomorskim dobrom na području Grada uključuje cjelovit koordinirani proces radnji i aktivnosti koje se provode sukladno odredbama Zakona radi osiguravanja opće upotrebe pomorskog dobra, pravne i stvarne zaštite i reda na pomorskom dobru, odgovornog planiranja uz održivi razvoj i sustavnog nadzora.

Uz članak 5.

Ovom odredbom utvrđuju se planirane aktivnosti na pomorskom dobru, te prioritete njihove realizacije u petogodišnjem razdoblju.

Uz članak 6.

Ovom odredbom sukladno Zakonu i Pravilniku o sadržaju plana upravljanja pomorskim dobrom utvrđuju se izvori sredstava za realizaciju planiranih aktivnosti na pomorskom dobru.

Uz članak 7.

Ovom odredbom propisuju se planirane aktivnosti održavanja pomorskog dobra i novčani iznosi za te aktivnosti za 2024. godinu prema Proračunu Grada za 2024.godinu.

Novčani iznosi za planirane aktivnosti održavanja pomorskog dobra u 2025. i 2026. godini planirani su prema projekcijama Proračuna Grada za 2025. i 2026. godinu, dok će se novčani iznosi za planirane aktivnosti održavanja pomorskog dobra u 2027. i 2028. godini planirati

budućim proračunima i isti ugraditi u ovaj Plan kroz njegove izmjene i dopune.

Uz članak 8.

Ovom odredbom propisuje se način redovnog i izvanrednog održavanja pomorskog dobra.

Uz članak 9.

Ovom odredbom propisuje se način dohranjivanja plaža u sklopu redovnog održavanja postojećih plaža, prirodnih ili djelomično nasutih ili uređenih nasutih plaža i to isključivo u postojećim gabaritima samo prirodnim šljunkom/ili pijeskom na način da se ne mijenja prosječna godišnja pozicija obalne crte niti izgled plaže niti njene karakteristike.

Uz članak 10.

Ovom odredbom propisuje se plan gradnje na pomorskom dobru u planiranom petogodišnjem razdoblju koji plan obuhvaća i plan uklanjanja nezakonitih građevina na pomorskom dobru (molovi, gatovi, sunčališta, istezališta, rive i sl.) koje nisu vidljive na DOF-u 5/2011, kao i plan uklanjanja nezakonitih sidrenih blokova, lanaca, konopa i plutača za privez brodova, te propisuju godišnji iznosi za te aktivnosti.

Uz članak 11.

Ovom odredbom definiran je pojam dozvole na pomorskom dobru, rok na koji se dozvola izdaje (najmanje 2 godine, najduže 5 godina), te dozvole na pomorskom dobru na zahtjev koja se izdaje na rok do 20 dana za obavljanje privremene ili prigodne djelatnosti u jednoj kalendarskog godini na zato određenim mikrolokacijama kao u članku 12. Plana i to kako je Planom propisano bez ograničenja opće upotrebe.

Uz članak 12.

Ovom odredbom propisuje se dodjeljivanje dozvola na pomorskom dobru za obavljanje gospodarske djelatnosti na način da su u tabelarnom prikazu naznačeni broj i naziv mikrolokacije na kojoj se djelatnost obavlja, naziv djelatnosti koja se obavlja sukladno Uredbi o vrstama obavljanja djelatnosti i visini minimalne naknade za dodjelu dozvola na pomorskom dobru („Narodne novine“ br.16/24), „oznaka“ koja predstavlja brojčanu oznaku lokacije na pomorskom dobru na kojoj se svaka pojedina djelatnost temeljem dozvole na pomorskom dobru obavlja, odnosno lokaciju na kojoj se sredstva koja se iznajmljuju temeljem dozvole na pomorskom dobru moraju nalaziti složena kada nisu unajmljena od strane korisnika, katastarsku česticu na kojoj se djelatnost obavlja, sredstvo kojim se djelatnost obavlja, količinu odnosno površinu sredstava, broj dozvola koji se dodjeljuje za određenu djelatnost i rok na koji se dozvola izdaje.

Sastavni dio Plana prema ovoj odredbi članka je i grafički prikaz mikrolokacija i brojčanih oznaka lokacija na digitalnom ortofoto snimku s uklopljenim katastarskim stanjem te će isti biti sastavni dio rješenja, odnosno dozvole na pomorskom dobru.

Javni natječaj sukladno navedenom raspisat će se za dodjelu ukupno 177 dozvola na pomorskom dobru za planirano petogodišnje razdoblje.

Uz članak 12.a

Ovom odredbom propisuje se obveza upravljanja pomorskim dobrom na održiv i okolišno prihvatljiv način, odnosno da se upravljanjem pomorskim dobrom mora osigurati održivi razvoj, očuvanje prostora, okoliša, prirode i kulturne baštine.

Uz članak 13.

Ovom odredbom propisuju se opći uvjeti obavljanja djelatnosti temeljem dozvole na pomorskom dobru, odnosno dužnosti ovlaštenika i davatelja dozvole na pomorskom dobru.

Uz članak 14.

Ovom odredbom propisuju se uvjeti obavljanja djelatnosti iznajmljivanja plovila na vodomlazni pogon i vuče plovilom u svrhu zabave uključujući dužnosti ovlaštenika dozvola kako je to propisala nadležna Lučka kapetanija za svaku mikrolokaciju na kojoj se obavlja ova vrsta djelatnosti za koju se dodjeljuje dozvola na pomorskom dobru.

Istom odredbom propisuju se uvjeti obavljanja djelatnosti iznajmljivanja plažne opreme, iznajmljivanja sredstava (kajaci), te uvjeti obavljanja ugostiteljske djelatnosti u restoranima, barovima, catering objektima i objektima jednostavnih usluga.

Uz članak 15.

Ovom odredbom propisuju se obveze ovlaštenika dozvola na pomorskom dobrom koji za potrebe obavljanja djelatnosti koriste električnu energiju.

Uz članke 16.-31.

Ovim odredbama članaka propisuje se plan provođenja natječaja za dodjelu dozvole na pomorskom dobru, tko može biti ovlaštenik prava na dozvolu, sadržaj javnog natječaja za dodjelu dozvole na pomorskom dobru, imenovanje Povjerenstva za dodjelu dozvola na pomorskom dobru, procedura provedbe javnog natječaja po Povjerenstvu, sadržaj ponude za dodjelu dozvole na pomorskom dobru, instrumenti osiguranja.

Uz članke 32.-36.

Ovim odredbama članaka propisuje se način ocjenjivanja ponuda zaprimljenih na natječaju za davanje dozvola, obvezni uvjeti koje mora ispunjavati ponuditelj, kriterije za ocjenjivanje ponuda, način izračuna bodova prema utvrđenim kriterijima ocjenjivanja, kao i nadležnost za donošenje odluke o odabiru najpovoljnijeg ponuditelja, odnosno odluke o poništenju javnog natječaja na prijedlog gradonačelnika, ovdje Gradskog vijeća Grada Dubrovnika, rok za donošenje odluke o odabiru najpovoljnijeg ponuditelja koji je 30 dana od dana isteka roka za dostavu ponuda, te nadležnost Gradonačelnika za donošenje rješenja o dozvoli na pomorskom dobru na temelju odluke Gradskog vijeća o odabiru najpovoljnijeg ponuditelja.

Uz članke 37.- 41.

Ovim odredbama članka propisuje se plan nadzora ovlaštenika dozvola na pomorskom dobru koji provode pomorski redari i inspektori pomorskog dobra, odnosno do donošenja rješenja o

stjecanju ovlaštenja pomorskih redara nadzor da se obavlja sukladno općem aktu Grada kojim se uređuje komunalni red.

Uz članak 42.

Ovom odredbom propisuje se da Plan stupa na snagu osmog dana od dana objavljivanja u „Službenom glasniku Grada Dubrovnika.

U privitku:

Izvješće o provedenom savjetovanju
sa zainteresiranom javnošću na nacrt
prijedloga Plana



REPUBLIKA HRVATSKA
DUBROVAČKO-NERETVANSKA ŽUPANIJA
GRAD DUBROVNIK

Upravni odjel za izdavanje i provedbu
dokumenata prostornog uređenja i gradnje

KLASA: 342-01/23-01/18

URBROJ: 2117-1-15/1-24-13

Dubrovnik, 04. ožujka 2024.

Upravni odjel za turizam, gospodarstvo i
more, ovdje

PREDMET: Prethodna suglasnost na Plan upravljanja pomorskim dobrom na području Grada Dubrovnika za razdoblje 2024-2028. godine, daje se

Sukladno odredbi članka 39.st.2. Zakona o pomorskom dobru i morskim lukama („Narodne novine“ br.83/23) daje se prethodna suglasnost na Plan upravljanja pomorskim dobrom za područje Grada Dubrovnika za razdoblje 2024.-2028. godine. (Glava V. Plan gradnje na pomorskom dobru).

Za svaki planirani građevinski zahvat izdat će se akt sukladno pozitivnim zakonskim propisima.

S poštovanjem,

1. Naslovu
2. Evidencija
3. Pismohrana

Pročelnik
Zdenko Medović dipl. iur.



OBRAZAC IZVJEŠĆA O PROVEDENOM SAVJETOVANJU

IZVJEŠĆE O PROVEDENOM SAVJETOVANJU SA ZAINTERESIRANOM JAVNOŠĆU	
Naziv akta/dokumenta za koji je provedeno savjetovanje:	Nacrt prijedloga Plana upravljanja pomorskim dobrom Grada Dubrovnika za razdoblje 2024.-2028.godine
Naziv tijela nadležnog za izradu nacrtu / provedbu savjetovanja	Grad Dubrovnik Upravni odjel za turizam, gospodarstvo i more
Cilj i glavne teme savjetovanja	Planom upravljanja pomorskim dobrom uređuju se planirane aktivnosti na pomorskom dobru i prioriteti njihove realizacije, izvori sredstava za njihovu realizaciju, plan održavanja pomorskog dobra u općoj upotrebi, plan gradnje na pomorskom dobru građevina koje ostaju u općoj upotrebi, plan davanja dozvola na pomorskom dobru i plan nadzora ovlaštenika dozvola na pomorskom dobru.
Objava dokumenta za savjetovanje	https://www.dubrovnik.hr/vijesti/javno-savjetovanje---plan-upravljanja-pomorskim-dobrom-na-podrucju-grada-dubrovnika-za-razdoblje-2024-2028-godine-17598
Razdoblje provedbe savjetovanja	Internetski javni uvid sa zainteresiranom javnošću proveden je u razdoblju od 22. studenog 2023. do 22. prosinca 2023., te ponovno od 23. veljače 2024.godine do 08.ožujka 2024.godine
Pregled osnovnih pokazatelja uključenosti savjetovanja s javnošću	U navedenim razdobljima pristiglo je ukupno 26 primjedbi i prijedloga.
Pregled prihvaćenih i neprihvaćenih mišljenja i prijedloga s obrazloženjem razloga za neprihvaćanje	Prijedlog br. 1 kojeg je uputila Lučka kapetanija Dubrovnik: U tijeku javnog savjetovanja na Plan upravljanja pomorskim dobrom Grada Dubrovnika za razdoblje 2024-2028. godine objavljen je u Narodnim novinama br. 150/23 Pravilnik o sadržaju plana upravljanja pomorskim dobrom koji je stupio na snagu dana 23.12.2023.godine. Kako se predloženi Plan ne bi naknadno mijenjao iz razloga što objavljeni Pravilnik sadrži određene izmjene u odnosu na dostavljeni vam prijedlog Plana, a koje su usvojene kroz javno savjetovanje na taj Pravilnik, to predlažemo :

- U čl.10.nacrta Prijedloga Plana u tabelarnom pregledu dodati toč.6. koja glasi:
„plan uklanjanja nezakonitih sidrenih blokova,lanaca,konopa i plutača za privez brodova“ i tome dodati planirani iznos sredstava ulaganja,
- U čl.35.st.2. nacrtu Prijedloga Plana umjesto „ u roku od 30 (trideset) dana od dana raspisivanja natječaja za dodjelu dozvola“ staviti kao što u Pravilniku stoji „ u roku od 30 dana od dana isteka roka za dostavu ponuda“.

ODGOVOR: Prijedlog br. 1 u odnosu na čl.10 i članak 35.st.2. nacrtu prijedloga Plana usvaja se u cjelosti ,isti je sukladan s odredbama Pravilnika o sadržaju plana upravljanja pomorskim dobrom („Narodne novine“ br.150/23) koji je stupio na snagu 23.12.2023.,odnosno nakon što je zaključeno prvo javno savjetovanje sa zainteresiranom javnošću na nacrt prijedloga ovoga Plana ovdje dana 22.prosinca 2023.godine.

Prijedlog br.2 kojeg je uputio Aquapark d.o.o.Dubrovnik: Molim da se u plan davanja dozvola na pomorskom dobru uvrsti komercijalno-rekreacijski sadržaj-aquapark uz čest.zem.1285 k.o. Gruž s.i.,odnosno čest.zem.360 k.o.Dubrovnik ,n.i.

ODGOVOR: Prijedlog br. 2 usvaja se u cjelosti, radi se o slobodnoj mikrolokaciji koja je bila obuhvaćena svim ranijim planovima upravljanja pomorskim dobrom ,ovdje omaškom izostavljena, pa se u tabelarnom prikazu u čl.12. na mikrolokaciji 14.“Copacabana -izvan granica koncesioniranog područja „ vrši izmjena na način da se pod „djelatnost“ dodaje „zabavne i rekreacijske djelatnosti“ „oznaka“- „14.2“ . „kat.čestica“- „dio akvatorija ispred č.z.360 k.o. Dubrovnik n.i.“, „sredstvo“ –„aquapark“ „broj sredstava(kom)/površina u m2“ – „30mx20 m (600 m2)“, „broj dozvola“ – 1, „rok na koji se dozvola dodjeljuje“ - „5 god.“ s čime je usklađen i grafički dio Plana, te su propisani uvjeti sigurnosti plovidbe Lučke kapetanije u članku 14. Plana za obavljanje ove djelatnosti na predmetnoj mikrolokaciji.

Prijedlog br. 3 kojeg je uputio Argo Kayaking: U pogledu članka 14 potrebno je opširnije pojasniti ili nadopuniti navedene točke

„Uvjeti obavljanja djelatnosti iznajmljivanja sredstava (kajaci) uključuju dužnosti ovlaštenika dozvole:

- na svakih 10 kajaka osigurati 1ajak-vodič koji ne ulazi u broj kajaka odobren dozvolom
- osigurati plovidbu korisnika kajaka u grupi koja se ne smije rastezati na duljinu veću od 50 metara,

- zatražiti odobrenje Lučke kapetanije u slučaju plovidbe kajakom na većim udaljenostima, izvan zone 500 metara od obale”
Do broja od 12 izletnika na kajak izletima zadužen je 1 vodič. Sve više od toga potrebna su 2 vodiča kako bi zadržali organizaciju i smanjili raširenost grupe na moru. Što omogućuje sigurnu aktivnost za izletnike i neometanu sigurnost pomorskog prometa u neposrednoj blizini.
Iz takve potrebe može se zaključiti da je za 10 (dvosjednih) kajaka potrebno 2 vodiča (jednosjeda). Prema odluci koja uključuje obavještanje Lučke kapetanije za plovidbu kajacima izvan zone od 500 metara nadam se da niste obuhvatili plovidbu oko otoka Lokrum. Jer udaljenost kajaka od obale ne može biti veća od 500 m

Članak 19 točka 12 koji glasi:

„12. odredbu da na natječaju ne može sudjelovati ponuditelj:

-koji je koristio pomorsko dobro bez valjane pravne osnove i/ili uzrokovao štetu na pomorskom dobru,

-koji ima dospjelih obveza temeljem javnih davanja,

-koji ima nepodmiren dug prema Gradu po bilo kojem osnovu, osim ako je sa Gradom

regulirao plaćanje duga ili kada ponuditelj istodobno prema Gradu ima dospjelo

nepodmireno potraživanje u iznosu koji je jednak ili veći od duga ponuditelja.”

PRIJEDLOG IZMJENE

Ovu točku potrebno je nadopuniti uzimajući u obzir prošle koncesionare od kojih su određeni

vršili svakodnevne uzastopne prekršaje. Od kojih su

najučestaliji bili eksploatacija ilegalnih

(neregistriranih i nedozvoljenih) kajaka čiji je rezultat bio ugrožavanje pomorske sigurnosti u

Lokrumskom kanalu, stvaranje nepotrebne gužve u Parku Pile, onemogućavanje normalnog

rada ostalih firmi i obrta koji su svoj posao obavljali u skladu s koncesijskim odobrenjem. Za

navedene događaje prilažem dokument „Dokumentirani prekršaji koncesijskih odobrenja u

Pilama 2023.” Osim navedenog nelegalni kajaci izravno utječu na poslovanje ostalih firmi koje

se drže pravila. Što znači da su ti gosti koji su mogli doći negdje drugdje uzele firme koje imaju

povećani kapacitet (10 + ilegalni). Uz navedeno, u takvoj praksi prekršitelji ne evidentiraju

goste i ne plaćaju porez.

Ne kažnjavanjem ovih aktivnosti omogućuje se procvat kriminala i

oštećivanje grada te stvaranja loša slika o ovoj djelatnosti, što u konačnici izaziva

nezadovoljstvo građana prema kajakašima

PRIMJEDBE

Smatram da je nepravедno davati šansu osobama koji su oštetili svoj grad. Prisjetite se kasnog kolovoza 2019. godine kada su združenim snagama Lučka kapetanija i Komunalni redari napravili akciju u Pilama gdje je više firmi zatečeno s preko 100% dodatnih (nedozvoljenih) kajaka. Neki su na koncesijskom odobrenju za 10 imali do 30 kajaka. Nakon simboličnih kazni svim prekršiteljima je i dalje dozvoljen rad. U konačnici bi se svaka normalna osoba zapitala što se to potencira i sponzorira u našem gradu. Svjedok sam i bahatosti pojedinih koncesionara koji su svojim ilegalnim kajacima onemogućavali meni osobno a i drugima korištenje dijelova plaže za koje smo platili koncesiju.

Naposljetku, primjer jedne firma koja (lokacija Posat u Starom Portu) obavlja djelatnost na mikrolokaciji za koju nema pravne osnove. Smatram da bi se dobro poslovanje i poštivanje pravila trebalo nagrađivati. To pišem izravno kao predstavnik i vlasnik obrta ARGO KAYAKING koji nije imao nijedan prekršaj u svom poslovanju, a mnogima smo smetali. Izjavio bih još da sam 25. rujna 2023. godine bio jedini koncesionar koji nije izlazio na more uopće! Već sam upozoravao sve kolege da otkazu taj dan. Nisu me poslušali.

ODGOVOR:

-prijedlog izmjene i dopune čl.14.stavka.3. podstavka 1.Plana djelomično se usvaja na način da umjesto "na svakih 10 kajaka osigurati 1 kajak – vodič" sada stoji "na kajak izletima sa do 10 korisnika kajaka-izletnika treba osigurati 1 kajak- vodič, a na kajak izletima sa od 11 do 20 korisnika kajaka -izletnika treba osigurati 2 kajaka vodiča". Na ovaj način broj kajaka vodiča veže se uz broj korisnika-izletnika, a ne broj plovila-kajaka čime se povećava sigurnost korisnika i pomorskog prometa ,

-prijedlog izmjene i dopune članka 14.stavka 3.podstavka 12. djelomično se usvaja se na način da se da se iza riječi "obale" dodaju riječi " kopna ili otoka ".Na ovaj način jasno se definira kada se valja zatražiti odobrenje Lučke kapetanije u slučaju plovidbe kajakom na većim udaljenostima izvan zone od 500 metara od obale,pa umjesto da kao do sada gdje stoji da je to na većim udaljenostima izvan zone 500 metara od obale sada se definira da je to izvan zone 500 metara "od obale kopna ili otoka", čime je otklonjena dvojba za plovidbu oko otoka Lokruma na dopuštenoj udaljenosti,

-prijedlog dopune članka 19.stavka 1.točke 12. Plana ne usvaja se iz razloga što su navedeni obvezni uvjeti koje ponuditelj mora ispunjavati izrijekom propisani člankom 8.stavkom 7. Pravilnika o sadržaju plana upravljanja pomorskim dobrom („Narodne novine“ br. 150/23), između ostalih i da ponuditelj nije koristio pomorsko dobro bez valjane pravne osnove i/ili uzrokovao štetu na pomorskom dobru, pa je Plan u tom dijelu u svemu sukladan navedenom Pravilniku.Uz navedeno ukazuje se i na odredbu članka 30.st.1.toč.19. Plana kojom se propisuje da je u natječajnoj proceduri ponuditelj dužan uz ponudu dostaviti dokaz o dobrom i odgovornom obavljanju djelatnosti, odnosno korištenju pomorskog dobra , a to su uvjerenja nadležne Lučke kapetanije i komunalnog redarstva Grada da protiv ponuditelja nije izrečena upravna ili druga mjera zbog kršenja propisa na pomorskom dobru niti da je donesena pravomoćna presuda kojom je utvrđeno da je ponuditelj kršio pozitivne propise na pomorskom dobru, te na odredbu članka 33.st.1.toč.5. Plana gdje je jedan od kriterija za ocjenu ponude „dobro i odgovorno obavljanje djelatnosti,odnosno korištenje pomorskog dobra“

Prijedlog br.4 (na zahtjev predlagatelja nisu objavljeni osobni podaci)

Smatra se kako Planom upravljanja pomorskim dobrom nije pravilno utvrđena i propisana opća upotreba pomorskog dobra na mikrolokaciji COPACABANA – izvan granica koncesioniranog područja – koja podrazumijeva da svatko ima pravo služiti se pomorskim dobrom sukladno njegovoj prirodi i namjeni.

Sve fizičke i pravne osobe će koristiti pomorsko dobro, građevine i druge objekte na pomorskom dobru koji su trajno povezani s pomorskim dobrom moraju iste koristiti na način da ne isključuju niti ograničavaju opću upotrebu pomorskog dobra, odnosno moraju omogućiti da svatko ima pravo služiti se pomorskim dobrom sukladno njegovoj prirodi i namjeni, a što Planom upravljanja pomorskim dobrom nije pravilno određeno.

Grad Dubrovnik je dužan štiti pravo na opću upotrebu pomorskog dobra te je dužan poduzeti sve radnje radi sprječavanja nezakonitog postupanja, samovlasnog zauzeća, devastacije pomorskog dobra i nezakonitog nasipavanja.

Smatramo kako stavljanjem ležaljki i suncobrana bi se ograničio koncesionar , a stavljanjem jet-ski bi samo dodatno opteretilo gust morski promet i povećalo mogućnost nesreće na pomorskom dobru i moru, te bi onemogućilo opću upotrebu pomorskog dobra.

U članku 12. plana upravljanja pod mikrolokacijom br 14 navedene su dvije vrste djelatnosti.

Iznajmljivanje sredstava u obimu kao i dosadašnjih godina putem koncesijskih odobrenja, te komercijalno- rekreacijski sadržaji.

Ovim putem želimo ukazati kako stavljanje takve djelatnosti na ovu mikrolokaciju direktno ugrožava plan razvoja plaže Copacabana gdje koncesionar iste pruža iste usluge.

Prihodi koji se ostvaruju se dalje reinvestiraju i troše na održavanje istog shodno studiji gospodarske opravdanosti.

Koncesionar na istom koncesioniranom području plaća naknadu u iznosu od 504.700,00 kn / 66.985,20 EUR odnosno i 7,47% varijabilnog prihoda koji se dijeli trojno - na Grad Dubrovnik, Dubrovačko-neretvanska županija i Republika Hrvatska.

Koncesionar kroz zadnjih 30 godina uložilo je preko 4.000.000,00 EUR investicije kroz renoviranje i uređenje. Koncesionar smatra potrebnim istaknuti svoja dosadašnja ulaganja i dobivenom koncesijom je najavio i obvezao se na daljnja planirana ulaganja, te ovakvim planom upravljanja pojavljuje se zabrinutost.

Stavljanjem jet-skija na plažu i način kako se isti koriste od strane iznajmljivača bi uznemiravalo kupce i goste u restoranu i kafiću na plaži te isti ne pridonosi ponudi te direktno narušava kako prihode tako i način rada i života u koncesioniranom području.

Dosadašnji nositelji koncesijskih odobrenja izvan koncesioniranog područja nisu ništa uložili u područje, a dobivanjem odobrenja će ubirati prihod, eksploatirati pomorsko dobro i ugrožavaju daljnju investiciju i varijabilni dio sukladno koncesiji koji trećinom pripada Gradu Dubrovniku .

Čest slučaj je i obavljanje djelatnosti koji su van okvira dobivenih odobrenja.

Na temelju Odluke o odabiru najpovoljnijeg ponuditelja za koncesiju na pomorskom dobru za gospodarsko korištenje dijela pomorskog dobra plaža Copacabana", Grad Dubrovnik („Službeni glasnik Dubrovačko-neretvanske županije" broj 11/20.), a sukladno članku 56. Zakona okoncesijama ("Narodne novine" broj 69/17., 107/20.), te članku 25. Zakona o pomorskom dobru i morskim lukama ("Narodne novine" broj 158/03., 141/06., 38/09., 123/11., 56/16. i 98/19.), područje koje se daje u koncesiju sastoji se od cjelovitih čestica zemlje 1363, 380, 1130/7, 1285/1, 1381, i dijelova čestica zemlje 1285/3 i 1130/1, sve K.O. Gruž u staroj katastarskoj izmjeri, odnosno cjelovitih čestica zemlje 5811, 5823, 361/3, 347/4, 5824, 360, i dijelova čestica zemlje 347/1 i 357/1, sve K.O. Dubrovnik u novoj katastarskoj izmjeri te pripadajućeg akvatorija omeđenog rubnim koordinatama.

OVLAŠTENIK KONCESIJE nema pravo zagrađivanja, ograđivanja niti zabrane pristupa na koncesionirano područje, niti postavljati bilo kakve prepreke na niti jednom dijelu područja, osim što je isto ovlašten gospodarski koristiti prema svojim planovima razvoja.

U skladu sa snimkom stvarnog stanja na površini označenoj crvenim linijama (dio čestice zemlje 1380 K.O. Gruž, odnosno 5823 K.O. Dubrovnik) koja je sastavni dio

ovog Ugovora, OVLAŠTENIK KONCESIJE nije ovlašten postavljati ležaljke niti bilo kakvu opremu u svrhu gospodarske djelatnosti osim isključivo komunalne opreme (koševi za otpad, i sl.) te je isto dužan u potpunosti održavati, uređivati, prikupljati otpad i ostale stvari. Isto tako godinama se poteže pitanje broja ležaljki na plažama te se ovakvom odlukom samo povećava broj i uvodi nered u prostor te mogućnost nekog nelegalnog rada kojeg vidimo po susjednim lokacijama.

U tom pogledu, smatramo kako davanjem dozvola za predložene djelatnosti na dijelovima pomorskog dobra MIKROLOKACIJA –COPACABANA –izvan granica koncesioniranog područja ne pridonosi zaštiti pomorskog dobra te njegovo unaprjeđivanje što podrazumijeva prvenstveno osiguravanje nesmetanog pristupa pomorskom dobru, niti doprinosi održavanju reda na pomorskom dobru, sprječavanju nezakonitog postupanja, samovlasnog zauzeća i devastacije pomorskog dobra.

ODGOVOR:

-djelomično se usvaja prigovor :

Na mikrolokaciji 14.-,Copacabana – izvan granica koncesioniranog područja“ ,lokaciji oznake „14.1.“,“naziv djelatnosti“- „iznajmljivanje sredstava“ zamjenjen je nazivom djelatnosti „iznajmljivanje opreme za rekreaciju i sport“ radi usklađenja s nazivima djelatnosti prema Uredbi o vrstama djelatnosti i visini minimalne naknade za dodjelu dozvola na pomorskom dobru“ („Narodne novine“ br.16/2024) koja je stupila na snagu 10.veljače 2024.godine, usvaja se izmjena u dijelu koji se odnosi na oznaku kat.čest. na kojoj se obavlja djelatnost umjesto kat.čest.“dio ispred čest.zem.5811 k.o. Dubrovnik“ sada stoji „dio čest.zem.361/2 k.o. Dubrovnik n.i.“ s čime je u tom dijelu usklađen i grafički dio Plana, broj sredstava (skutera) umjesto“ 4 kom.“ sada stoji „2 kom.“ Uvjete sigurnosti plovidbe za obavljanje ove djelatnosti na predmetnoj mikrolokaciji utvrdila je Lučka kapetanija kao u članku 14. Plana.

Lokacija oznake „14.2“ za obavljanje djelatnosti „komercijalno rekreacijski sadržaja“- iznajmljivanje suncobrana,ležaljki“ briše se u cjelosti.

Na istoj mikrolokaciji pod brojčanom oznakom lokacije „14.2.“ sada stoji nova djelatnost i to „zabavne i rekreacijske djelatnosti“- „aquapark“ na dijelu akvatorija ispred č.z. 360 k.o. Dubrovnik n.i. , po usvojenom prijedlogu pod rednim brojem 2 ovoga Izvješća, za koju djelatnost je na predmetnoj mikrolokaciji uvjete sigurnosti plovidbe propisala Lučka kapetanija kao u članku 14. Plana ,te je s ovom izmjenom usklađen grafički dio Plana.

Prijedlog br. 5 kojeg je uputio Light up d.o.o.

Predlažemo da se na dijelu obale ispred čest. 1198 k.o. Brsečine predvidi djelatnost iznajmljivanja 10 sredstava (kajaci,sandoline,daske).

Predmetna lokacija je atraktivna za pružanje usluge izleta u grupama, a taj dio akvatorija nije opterećen kajacima i sličnim sredstvima

ODGOVOR:

Prijedlog se ne usvaja.

Radi se o čest. 1198 k.o. Brsečine koja se nalazi u lučkom području pa ista ne može biti predmetom ovoga Plana.

Prijedlog br. 6 kojeg je uputio Light up d.o.o.

Predlažemo da se na dijelu obale ispred čest. 3565 k.o. Dubrovnik (ispod stare bolnice) u Planu upravljanja pomorskim dobrom uvrsti djelatnost ambulanta prodaja i djelatnost iznajmljivanja sredstava.

ODGOVOR:

Prijedlog se ne usvaja.

Radi se o mikrolokaciji na kojoj predložene djelatnosti nije moguće obavljati zbog ograničenog prostora za smještaj sredstava kojima se te djelatnosti obavljaju, posljedično onda da se ne bi ograničila opća upotreba pomorskog dobra.

Prijedlog br. 7 kojeg je uputio Light up d.o.o.

Predlažemo da se na dijelu obale ispred čest.zem. 1879/6 k.o. Dubrovnik na kojem je predviđena djelatnost iznajmljivanja sredstava količina poveća s 5 na 10. Na predmetnoj lokaciji predviđeno je 5 kajaka, a optimalan broj za pružanje izleta u grupama je 10.

ODGOVOR:

Prijedlog se ne usvaja.

Radi se o mikrolokaciji 36. „Sveti Jakov (plaža Orsula) oznake djelatnosti „36.1.“ „dio obale č.z.5043/2 k.o. Dubrovnik n.i.“, iznajmljivanje kajaka za koju su prema ranijim planovima upravljanja pomorskim dobrom izdavana koncesijska odobrenja i to za navedeni broj sredstava kao u ovom nacrtu prijedloga Plana (5) koji broj se ovim Planom ne povećava iz razloga pristupačnosti i ograničenog prostora za smještaj sredstava kada nisu u upotrebi, sve kako se ne bi ograničila opća upotreba pomorskog dobra.

Prijedlozi i primjedbe br. 8 kojeg je uputila Udruga „Divlja liga vaterpolo“:

-Primjedba :Mikrolokacija 3 - sve brisati

Plaža „Tri brata“uopće nema pristupnog kopnenog prilaza, niti ima pristan za plovila.

ODGOVOR:

Primjedba se djelomično usvaja.

Na mikrolokaciji „3“- Plaža“ Tri brata“ukida se obavljanje djelatnosti na lokaciji oznake „3.2.“- iznajmljivanje sredstava- jedrilica,brodica na vesla, dok ostale djelatnosti na ovoj mikrolokaciji sada oznake „3.1“ –

iznajmljivanje skutera, „3.2“ – iznajmljivanje plažne opreme -suncobrani i ležaljke, „3.3“ - iznajmljivanje daske za jedrenje,kajaka,kanua,gondole,pedalina i sl., te „3.4“- trgovina na malo izvan prodavaonica - rashladni uređaj za prodaju sladoleda i pića u konfekcioniranom obliku ostaju u Planu kao do sada, te za obavljanje istih nema utjecaja činjenica da plaža ima pristup samo s morske strane.Uvjete sigurnosti plovidbe na ovoj mikrolokaciji je utvrdila Lučka kapetanija kao u članku 14.Plana. Grafički dio Plana usklađen je s ovom izmjenom.

-Primjedba:Mikrolokacija 37-sve brisati

To uopće nije Sveti Jakov, to je plaža Orsula. Postoji doduše duga i strma pješačka staza niz pontu Orsula ali je vrlo opasna (koriste je samo spretni pojedinci)

ODGOVOR:

Primjedba se djelomično usvaja i to samo u nazivu mikrolokacije na način da se u nazivu dodaju riječi „ plaža ORSULA“ pa sada naziv glasi:
36.MIKROLOKACIJA-„Sv.JAKOV (plaža ORSULA)- izvan granica koncesioniranog područja“. U ostalom dijelu ostaje kao do sada u Planu na ovoj mikrolokaciji djelatnost iznajmljivanja sredstava- kajaka ukupno 5 kom, pa upravo radi pristupačnosti i ograničenosti prostora na kojem se sredstava odlažu kad nisu u upotrebi, time i mogućeg ograničavanja opće upotrebe pomorskog dobra nismo prihvatili prijedlog kao u toč.7. ovog Izvješća kojim se traži povećanje broja kajaka na ovoj mikrolokaciji sa predloženih 5 na 10.

Grafički dio Plana sukladan je ovoj izmjeni u nazivu i rednom broju mikrolokacije.

-Primjedba:Mikrolokacija 36 - sve brisati

Na Bagno militare nema pristana za plovila glisere, a ponton je apsolutno neprihvatljiv.

ODGOVOR:

U Planu je brisana mikrolokacija pod red. brojem „36“- Plaža Banje – izvan granica koncesioniranog područja“, u cjelosti, tako da je pod rednim brojem “36.“ sada mikrolokacija koja je do sada bila pod red.brojem „37.MIKROLOKACIJA-„Sv.Jakov (Plaža Orsula)- izvan granica koncesioniranog područja“. Grafički dio Plana sukladan je ovoj izmjeni.

-Primjedba -Mikrolokacija 24 - sve brisati

To je kupalište Splendid bar. Udruga Divlja liga vaterpolo je 2015. napravila pristupni put do tog kupališta i djelatnosti,koje su predviđene u potpunosti bi narušile sklad.

ODGOVOR:

Primjedba se ne usvaja.

Radi se o mikrolokaciji 24.-„Plaža između hotela Vis 2 i Ville Lapad zapadno prema hotelu Palace“
Gospodarske djelatnosti čije je obavljanje planirano na ovoj mikrolokaciji ovim Planom ostaju u svemu kao u dosadašnjim planovima upravljanja .S osnova kao u ovdje podnesenoj primjedbi do sada nije bilo nikakvih prigovora.Uvjete sigurnosti plovidbe za ovu mikrolokaciju propisala je Lučka kapetanija kao u članku 14. ovoga Plana.

-Primjedba -Mikrolokacija 18-brisati 18.2.
Svaki oblik „flyboard“ je nepoželjan u uvali Sumartin.

ODGOVOR:

Primjedba se ne usvaja.

U konkretnom slučaju radi se o mikrolokaciji na pomorskom dobru izvan koncesioniranog područja „ Uvala Sumartin,Uvala Lapad – izvan granica koncesioniranog područja „ oznake lokacije „18.2.“ „flyboard“ i to kako u Planu stoji izvan morske ograde kupališta, minimalne udaljenosti 135 m od kopna (izvan granica koncesioniranog područja) bez prava na postavljanje privremenog pontona , za koju djelatnost je uvjete obavljanja s osnova sigurnosti plovidbe propisala Lučka kapetanija kao u članku 14. ovoga Plana.

Primjedba -Mikrolokacija 18-brisati 18.1.

Ta lokacija kod hotela Kompas već je korištena za iznajmljivanje skutera i napuštena je zbog ogromnih problema. To nije prihvatljiva pozicija za skutere. To je izravan napad na sve kupaće u uvali Sumartin.

ODGOVOR:

Primjedba se usvaja.

U nacrtu prijedloga Plana na mikrolokaciji 18.-„Uvala Sumartin,Uvala Lapad-izvan koncesioniranog područja“ briše se kako slijedi: djelatnost „iznajmljivanje opreme za rekreaciju i sport“,oznaka lokacije 18.1.,kat.čest-dio morskog akvatorija ispred č.z.5098/3 k.o. Dubrovnik izvan granica koncesioniranog područja, sredstvo-skuter 4 kom.+privremeni ponton do 15m2, broj dozvola 1, rok na koji se dozvola dodjeljuje 5 godina.

Primjedba- Mikrolokacija 17-brisati 17.3.

Udruga Divlja liga vaterpolo je kupalište kod villa Elite, nakon višegodišnjih muka uspjela „otvoriti“za javnost i mi ne želimo da se na predložen način to kupalište upropasti.

ODGOVOR:

Primjedba se ne usvaja.

U svemu se ostaje kao u dosadašnjim planovima upravljanja pomorskim dobrom u odnosu na ovu mikrolokaciju 17. „Importanne resort“, oznake“ 17.3“,djelatnost „ iznajmljivanje opreme za rekreaciju i sport“- ovdje plažne opreme -suncobrana i ležaljki koja ni

u čemu ne smije ometati opću upotrebu pomorskog dobra što je detaljno razrađeno kroz uvjete obavljanja ove djelatnosti i s tim dužnosti ovlaštenika dozvole u čl.14.st.2. Plana.

Primjedba -Mikrolokacija 14 - brisati 14.2

Lokacija punta Šiškovo, nepodesna je za tu vrstu djelatnosti.

ODGOVOR:

Kako se radi o primjedbi kao u prijedlogu pod red.br.4 ovoga Izvješća odgovor je istovjetan.

Lokacija oznake 14.2. za obavljanje djelatnosti „komercijalno-rekreacijski sadržaji“ – iznajmljivanje suncobrana i ležaljki briše se u cjelosti.

S obzirom da je navedena lokacija za obavljanje djelatnosti iznajmljivanja suncobrana i ležaljki u svemu brisana, sada se u Planu na lokaciji „14.2.“ planira djelatnost „zabavne i rekreacijske djelatnosti“ – „aquapark“, dio akvatorija ispred č.z.360 k.o. Dubrovnik n.i. za koju je uvjete obavljanja s osnova sigurnosti plovidbe propisala Lučka kapetanija kao u članku 14. Plana te je s ovom izmjenom usklađen i grafički dio Plana.

Prijedlozi:

Plaža Vrbica (skica) -uvrstiti ambulatnu prodaju pića i hrane.

ODGOVOR:

Prijedlog se usvaja.

U članku 12. iza mikrolokacije 43. dodaje se nova mikrolokacija 44.- „Plaža Vrbica“,dio obale č.z.2199 k.o. Zaton na kojoj se planiraju djelatnosti „trgovina na malo izvan prodavaonica“ oznake „44.1.“ – „rashladni uređaj za prodaju sladoleda i pića u konfekcioniranom obliku“, količina 1 kom., 1 dozvola na rok od 5 godina i oznake „44.2.“- prodaja putem automata, količina 1,na rok od 5 godina sa kojom izmjenom je usklađen i grafički dio Plana.

Prijedlog -Kupalište Piplic (skica)

Uvrstiti vaterpolsko igralište pravokutnog oblika (dimenzija 30mx20m), uzdužne strane igrališta paralelno su postavljene uz obalu, a poprečne strane igrališta(s golovima) su okomito postavljene prema obali, centar igrališta(sjecište dijagonala) je u točki C (42°39'21.67"N, 18 04'06.77"E) Igralište tako pozicionirano bi bilo na tradicionalnoj „divljoligaškoj“ mikrolokaciji.

Na obali, neposredno pokraj igrališta (skale br.3 bio bi štand, gdje bi se iznajmljivale lopte i kapice.

Djelatnost bi bila „acquapark-vaterpolsko igralište“ s „iznajmljivanjem sredstava“, (vaterpolske kapice i lopte) „organiziranje priredaba“, (vaterpolskih utakmica).

1.dopuna Prijedloga Udruge Divlja liga vaterpolo-Kupalište Piplić

Ministarstvo mora, prometa i infrastrukture (Uprava pomorstva), je ove godine uputilo na javno savjetovanje nacrt Uredbe o vrstama djelatnosti i visini minimalne naknade za dodjelu dozvola na pomorskom dobru, a to zahtijeva prilagodbu u tekstu istaknute stavke prijedloga od 21.12.2023. (iako se smisleno ništa bitno ne mijenja). Dakle, tekst te stavke (u prilagođenom obliku) glasi:

* Kupalište Piplić [skica u prilogu]

Uvrstiti vaterpolsko igralište pravokutnog oblika površine 600 m² (duljine stranica pravokutnika su 30 m i 20 m)

tako da korneri igrališta (približna s skica u prilogu) budu u točkama:

T1 (42°39'21.56" N , 18°04'06.78" E)

T2 (42°39'21.56" N , 18°04'07.80" E)

T3 (42°39'20.88" N , 18°04'06.78" E)

T4 (42°39'20.88" N , 18°04'07.80" E)

Golovi su postavljeni na sredini kraćih stranica igrališta.

Igralište tako pozicionirano bi bilo na tradicionalnoj "divljoligaškoj" mikrolokaciji.

Na obali, neposredno pokraj igrališta, ispod skala br. 3 (42°39'22.33" N , 18°04'06.41" E), bio bi prostor (crni kvadratić na priloženoj skici) površine 4 m² (kvadrat stranica 2 m duljine) za smještaj vaterpolske opreme (lopte, kapice).

Djelatnost: škola vaterpola".

Naglašavamo da je skica koju smo priložili uz podnesak od 21.12.2023. bespredmetna, kao i koordinate točke "C" u ranijem tekstualnom opisu skice.

2.dopuna Prijedloga Udruge Divlja liga vaterpolo-Kupalište Piplić

Obavijest

Uredba o vrstama djelatnosti i visini minimalne naknade za dodjelu dozvola na pomorskom dobru, objavljena u NN-16/2024, stupila je na snagu 09.02.2024.

Ispunile su se sve zakonske pretpostavke da Grad Dubrovnik predvidi raspisivanje javnog natječaja za davanje dozvole za djelatnost "škola vaterpola" na tradicionalnoj divljoligaškoj lokaciji u uvali Sumartin, baš onoj istoj gdje se nalazilo igralište momčadi Piplić, koja je 1959. osvojila vaterpolsku "divlju ligu".

Riječ je o legendarnom kupalištu Piplić, koje obuhvaća obalne mikrolokacije:

skale br. 1 (hrid Piplić), skale br. 2, skale br. 3.

te pripadajuću morsku površinu (preciziranu koordinatama u prethodnom podnesku).

ODGOVOR:

Prijedlog se ne usvaja.

Ostaje se u svemu kao prema nacrtu prijedloga Plana, te Grad Dubrovnik koji redovito upravlja pomorskim dobrom na svom području na predloženoj mikrolokaciji ne planira obavljanje navedene djelatnosti.

Primjedba i Prijedlog br.9 kojeg je uputio Franjo Krešić, vlasnik Obrta Krešić

Prijedlog:

Nositelj sam koncesijskog odobrenja za dio kčbr. 835. k.o. Lopud, plaža Šunj, već 9. godinu na kojoj je, bez promjena jedino i isključivo dozvoljena ambulantna prodaja, i to ograničena, a novim Planom za korištenje pomorskog dobra za 2024-2028.g. je ponovljeno jedno te isto što ne omogućava nikakvo daljnje poboljšanje usluge niti razvoj turizma. Napominjem da mi se postojećim koncesijskim odobrenjem meni, a i ostalim korisnicima, odobrava ugostiteljsko rekreacijski sadržaj i ugostiteljstvo, međutim, ambulantom prodajom nije moguće pružiti kvalitetan ugostiteljski, rekreacijski niti komercijalni sadržaj radi čage bi, zaista bilo svrhovito, ne za moje poslovanje, već za konačno unaprjeđenje usluge i sadržaja na Plaži Šunj, od koje otok, Lopud najviše zarađuje te prima dnevne goste kupače i izletnike, da se konačno, sukladno zakonu o Pomorskom dobru, čl. 49. st. 6. i 8. omogući gospodarsko korištenje plaže za obavljanje proizvodnih i uslužnih djelatnosti (npr. Odgovarajući ugostiteljski objekt, bez ikakvih građevinskih zahvata na pomorskom dobru, a ako se odobri da se broj ugostiteljskih objekata na plaži ograniči da se ne nagrdi pomorsko dobro i da se uvjetuje da svi budu od prirodnih materijala i da su svi isti kako bi se cijenila priroda i vizura plaže. Uvažavajući da je na Plaži Brsečine ovakav objekt već odavno odobren kao i na drugim okolnim plažama smatram da bi se ovime doprinijelo turizmu a ne bi narušilo na nikakav način samo

pomorsko dobro jer bi se gospodarsko korištenje uredilo i uvjetovalo. Ukoliko ostane kao posljednjih 10 godina a sad i budućih 4 po Planu, onda su mogućnosti gospodarskog korištenja plaže i rekreacije samo puko slovo na papiru a ne i stvarna mogućnost razvoja turizma na otoku.

Primjedba

„ Mikrolokacija Plaže ŠUNJ, koje desetljećima ista i sad još za sljedeće 4 godine, jedino što se dozvoljava je ambulantska prodaja, čiji je pojam u najmanju ruku sporan, pa se tako tumači o slučaju od slučaja, bilo bi transparentnije i svrhovitije da se dozvoli konačno gospodarska uporaba plaže pod kontroliranim uvjetima na način da se poštuje pomorsko dobro ali da se konačno turizam na toj plaži digne na viši nivo kao što je, uostalom, u Gradu Dubrovniku gdje se redovito obavlja ugostiteljska djelatnost na plažama, pa da gosti na plaži mogu popiti koktel ili recimo prigristi nešto kao i u svim suvremenim mjestima, Navedeno nužno traži i regulaciju otpada na plaži kao i sanitarni čvor koji je nužan.

ODGOVOR:

Prijedlog se djelomično usvaja.

Radi se o mikrolokaciji 41. „Plaža Šunj“ na kojoj se dodaje ugostiteljska djelatnosti pripreme i usluživanja pića i hrane oznake lokacija „41.1“ i „41.5“ ,postavljanje šanka na otvorenom s točionikom , uz obvezu postavljanja kemijskog toaleta do 2m2, broj sredstava „1“ i dozvola na rok od 5 godina na obje lokacije. S navedenom dopunom usklađen je i grafički dio Plana.

Prijedlog br.10 kojeg je uputila Lučka kapetanija Dubrovnik

U tijeku ponovljenog javnog savjetovanja na Plan upravljanja pomorskim dobrom Grada Dubrovnika za razdoblje 2024-2028. godine sa rokom davanja prijedloga do 08.03.2024.godine, predlažemo dopunu:

- u čl.14.nacrta Prijedloga Plana ,u tabelarnom prikazu, u toč.18. za mikrolokaciju Uvala Sumartin,Uvala Lapad oznake 18.1. ,u uvjetima Lučke kapetanije, iza riječi „ne manjeg od 30 cm“ dodati:

, sa mikrolokacije oznake 18.1 je dozvoljeno postavljanje privremenog pontona do 15m2 za ukrcaj/iskrcaj korisnika,“

- u čl.14.nacrta Prijedloga Plana ,u tabelarnom prikazu, u toč.40. za mikrolokaciju Lopud oznake 40.25 ,u uvjetima Lučke kapetanije, umjesto riječi „ sa mikrolokacije oznake 41.25 je dozvoljeno postavljanje privremenog pontona do 15m2 za ukrcaj/iskrcaj korisnika,“zamijeniti sa riječima:

„ , sa mikrolokacije oznake 40.25 je dozvoljeno postavljanje privremenog pontona do 15m2 za ukrcaj/iskrcaj korisnika,“.

ODGOVOR:

Predmetne lokacije oznake „18.1“ i „40.25“ ovim nacrtom prijedloga Plana u svemu su brisane, pa o prijedlogu nije potrebno odlučivati.

Primjedbe i prijedlog br.11 kojeg je uputio Estas Dubrovnik d.o.o.

Predlaže se: izmjena broja sredstava (skutera) na 16. Mikrolokaciji – „Hotel President -izvan granica koncesioniranog područja“, djelatnosti oznake 16.1 iz čl. 12 Plana upravljanja pomorskim dobrom Grada Dubrovnika za razdoblje 2024.-2028. na način da se smanji niži postotak uzimanja u obzir kriterija iz čl. 33.st. 1.t. 1. Plana, odnosno ponuđenog iznosa naknade za dozvolu na pomorskom dobru pri vrednovanju ponude, a u korist dosadašnjih nositelja koncesijskih odobrenja kako bi se zaštitili pravednijim vrednovanjem i pravom prvenstva pred ostalim kandidatima Primjedbe na pojedine članke ili dijelove nacrtu akta ili dokumenta

1. Primjedba na br. sredstava, djelatnosti oznake 16.1, 16. Mikrolokacije – „Hotel President -izvan granica koncesioniranog područja“

Društvo Estas Dubrovnik d.o.o. je već uzastopno 7 (slovima: sedam) godina nositelj koncesijskog odobrenja odnosno iznajmljivač opreme za rekreaciju i sport, sredstva skutera, djelatnosti oznake 16.1. iz čl. 12 Plana upravljanja pomorskim dobrom Grada Dubrovnika za razdoblje 2024.-2028. (dalje u tekstu: Plan), na krajnjem zapadnom dijelu č.z.361/1 k.o. Dubrovnik nova,dio priobalja uz rub plaže hotela President.

Za predmetnu je lokaciju dosad najveći broj sredstava odnosno skutera iznosio 4(slovima: četiri) kom., što je ove godine povećano na 6 (slovima: šest) kom.

Podnositelj smatra da je povećanje u konkretnom slučaju u cijelosti nepotrebno i u suprotnosti sa čl. 12.a. Plana. Ističe da je predmetna lokacija predviđena za 4 (slovima:četiri) kom. skutera što predstavlja gornju granicu mogućnosti ispravnog održavanja i sigurnosti korisnika plaže. Prilikom upravljanja pomorskim dobrom, a u svrhu upravljanja prostorom na održiv i okolišno prihvatljiv način Grad je dužan poštivati načela javnosti, predvidljivosti, razmjernosti,učinkovitosti i odgovornosti i to na način koji osigurava zaštitu javnog interesa i zaštitu pomorskog dobra. U skladu sa prethodno navedenim, podnositelj kao

dugogodišnji koncesionar ocjenjuje da povećanje broja skutera za još dva, predstavlja ugrozu za zaštitu javnog interesa i pomorskog dobra.

Temeljem svega navedenoga, podnositelj prigovara pojedinom povećanju br. sredstava (kom.) te predlaže smanjiti broj sredstava na 4 (slovima : četiri), kao što je to dosad bila praksa.

2. Primjedba na kriteriji ocjenjivanja

ponuda iz čl. 33 Plana Podnositelj smatra neprimjerenim način ocjenjivanja ponuda zaprimljenih na Javnom natječaju za davanje dozvola na pomorskom dobru sukladno Planu.

Prije svega, prigovara kriteriju iz čl. 33.st. 1.t.1. Plana odnosno ponuđenim iznosom naknade za dozvolu na pomorskom dobru -najviše 60% (slovima: šezdesetposto) ocjene ponude, kriteriju koji svojim postotkom u cijelosti uvjetuje ishod nadolazećeg natječaja.

Vrednovanjem u tolikoj mjeri ponuđenog iznosa naknade, narušava se javni interes i ograničava sposobnost kompetentnijih sudionika. Gledajući iz prizme poduzetništva, kvaliteta pružanja besprijekorne usluge i djelovanje sa pažnjom dobrog stručnjaka ponuđeni iznos naknade za dozvolu na pomorskom dobru - najviše 60% (slovima: šezdesetposto) ocjene ponude ne temelji se isključivo na kapitalu, već na sposobnostima i dugogodišnjem iskustvu.

Tako smatra i grad Pula, koji ponuđeni iznos naknade uzima u obzir najviše 30% (slovima: tridesetposto) sveukupnog vrednovanja.

U cilju grada Dubrovnika i njegovih građana, zaštite javnog interesa i pomorskog dobra je da su nositelji koncesijaiskusni i vrsni kandidati, kojima je stalo do njegovanja ispravnog korištenja pomorskog dobra i koji su se već tijekom prethodnih godina iskazali kao takvi, a ne samo oni koji su vlasnici zavidnog kapitala. Smatra da bi se sve jednako trebalo uzimati u obzir. U skladu sa prethodno navedenim, podnositelj prigovara i niskom postotku vrednovanja za prethodno iskustvo od čak minornih 10% (slovima: desetposto).

Time su kompromitirani dugogodišnji iznajmljivači opreme za rekreaciju i sport, posebice zato što se nauštrb spomenutog kriterija boduje povrh već navedene naknade i upotreba opreme i pratećih instalacija i pružanje usluga koje koriste ekološki prihvatljive materijale i upotreba opreme i pratećih instalacija i pružanje usluga koje su korisne za okoliš (sustav odvojenog prikupljanja otpada,

fitodepuracija i sl.), koje kriterije iznajmljivači skutera ne mogu objektivno zadovoljiti.

Drugim riječima, podnositelj ističe da je kriteriji vrednovanja ponuda nepravedan i bezobziran. Najvažniji je neproporcionalni kriteriji ponude naknade što svakako nije u javnom interesu, a kriteriji prethodnog iskustva kao nesumnjivo krucijalnog kriterija svodi se na zanemarivu razinu.

Povrh toga, šikaniraju se iznajmljivači skutera ili motornih vozila druge vrste, koji objektivno ne mogu ispuniti kriteriji ekološki prihvatljive uporabe. Štoviše, broj komada skutera se povećava, a uvjeti se ne ispunjavaju.

Temeljem svega navedenog, podnositelj prigovara tvrđenom kriteriju vrednovanja i predlaže donijeti proporcionalan i pravedan kriteriji, koji bi sve kandidate doveo u povoljniji položaj.

ODGOVOR:

Primjedba 11.1. usvaja se u cjelosti te se broj sredstava za obavljanje djelatnosti na mikrolokaciji 16. – „Hotel President- izvan granica koncesioniranog područja“ za obavljanje djelatnosti iznajmljivanja opreme za rekreaciju i sport „ oznake 16.1.“ mijenja tako da umjesto „6 kom.“ sada stoji „4 kom.“

Primjedba 11.2. na kriterij ocjenjivanja „ponuđeni iznos naknade za dodjelu dozvole na pomorskom dobru“ ovdje u iznosu 60% ocjene ponude ne usvaja se jer je isti sukladan odredbi članka 8.st.2a. Pravilnika o sadržaju plana upravljanja pomorskim dobrom („Narodne novine“ br. 150/23), odnosno dopuštenim iznosom ocjene ponude po navednom kriteriju, a s kojim Pravilnikom je predloženi Plan u svemu sukladan.

Prigovor na vrednovanje za „prethodno iskustvo“ u iznosu 10% ocjene ponude ne usvaja se jer je isti sukladan članku 8.stavku 2b. navedenog Pravilnika koji propisuje, citira se: „prethodno iskustvo i dobro i odgovorno obavljanje djelatnosti, odnosno korištenje pomorskog dobra, kriterij može iznositi **najviše** 10% ocjene ponude.

Prijedlog br.12 kojeg je uputio Odvjetnik ANTUN MISSONI kao opunomoćnik Kate Šulić ud. Vlaha, Veronike Šulić, Lucije Stanišić rođ. Šulić, Ivane Skorin rođ. Šulić i Božene Missoni rođ. Šulić.

Primjedba se odnosi na na čl.12, tabelarni prikaz br.30, MIKROLOKACIJA –Kupalište Šulić – oznaka 30.2

Podnositeljice se protive uvrštavanju u plan upravljanja i davanju dozvole na dijelu k.č.3606 K.O. Dubrovnik (n.i.) pod oznakom 30.2., iz razloga što se predmetni dio nekretnine ne nalazi unutar granica pomorskog dobra na Mikrolokaciji -Kupalište Šulić.

Podnositeljice su ovlaštenice prava na povrat čest. zgr. 97 i čest. zem. 61 K.O. Dubrovnik (s.i.) koje svojim oblikom i površinom odgovaraju gore opisanom dijelu k.č. 3606 K.O. Dubrovnik (n.i.),a koje nekretnine ne predstavljaju pomorsko dobro, već popločanu taracu koja služi redovitoj uporabi nekretnina katastarskih oznaka čest. zgr. 95 i 96 K.O,Dubrovnik (s.i.), te iste mogu biti objektom prava vlasništva.

ODGOVOR:

Prijedlog se usvaja.

Predlagatelj je u privitku prijedloga dostavio upravni akt nadležnog upravnog tijela da su predmetne čestice na kojima se planira nacrtom prijedloga Plana obavljanje gospodarske djelatnosti na mikrolokaciji 30.-„Kupalište Šulić“ oznake lokacije „30.2.“ „ugostiteljska djelatnost pripreme i usluživanja pića i hrane“ ,sredstvo „šank na otvorenom s točionikom i terasa 25 m2,“ predmetom povrata prema Zakonu o naknadi za imovinu oduzetu za vrijeme jugoslavenske komunističke vladavine (NN br.92/96...81/02) slijedom čega je lokaciju oznake 30.2. na mikrolokaciji 30.-„Kupalište Šulić“,za obavljanje „ugostiteljske djelatnosti pripreme i usluživanja pića i hrane“ na dijelu č.z.3606 k.o. Dubrovnik ,sredstvo za obavljanje djelatnosti - „šank na otvorenom s točionikom i terasa 25 m2“, 1 dozvola na rok od 5 godina, valjalo brisati do okončanja postupka u ovoj upravnoj stvari. S ovom izmjenom usklađen je i grafički dio Plana.

Primjedba i prijedlog br.13 koju je uputio Bellus d.o.o. iz Dubrovnika

Predlaže se:

- Niži postotak uzimanja u obzir kriterija iz članka 33. stavak 1. Točka.1 odnosno ponuđenog iznosa naknade za dozvolu na pomorskom dobru pri vrednovanju ponude, a koja bi išla u korist dosadašnjih nositelja koncesijskih odobrenja kako bi se zaštitili pravednijim vrednovanjem i pravom prvenstva pred ostalim kandidatima.

Smatram kao dugogodišnji koncesionari da vrednovanje ponuda nije prikladno, a iz našeg iskustva želimo Vam ukazat na neke nesrazmjere kriterija na naknadu.

- Iznos naknade za dozvolu na pomorskom dobru koja iznosi 60 % ukupne cijene ponude.

Postotak ili kriterij znatno utječe na natječaj, a sigurno kao već dugogodišnji koncesionari i upravljači ovakve vrste poslova tvrdimo da nam uskraćujete interes i sposobnost kao i profesionalnost u obavljanju istog.

Dugi niz godina ova firma radi na veoma visokoj razini usluge i suradnje u turističkom sektoru sa Jadranskim luksuznim hotelima i Importane resortom (Hotel Neptun) sa kojima svake godine sklapamo ugovore o poslovnoj suradnji.

Uz prethodno navedeno smatramo da je i postotak i vrednovanje u iznosu od 10 % veoma nisko, a koje može poremetiti našu dugogodišnju suradnju sa hotelskim i turističkim sektorom što nije dobro za javni interes. U ovakvu vrstu posla uložen je veliki kapital i trud.

Mišljenja smo da bi se trebao uzeti u obzir veći postotak prethodnog iskustva koje je u ovakvoj vrsti posla jako važno jer iznajmljivanje plovila na vodeni – mlazni pogon (jet ski) zahtjeva veliki profesionalizam.

ODGOVOR:

Primjedba na kriterij ocjenjivanja ne usvaja se iz razloga što je kriterij „ponuđeni iznos naknade za dodjelu dozvole na pomorskom dobru“ ovdje u iznosu 60% ocjene ponude sukladan odredbi članka 8.st.2a.Pravilnika o sadržaju plana upravljanja pomorskim dobrom („Narodne novine“ br. 150/23) ,odnosno dopuštenim iznosom ocjene ponude po navednom kriteriju, a s kojim Pravilnikom je predloženi Plan u svemu sukladan.

Prigovor na vrednovanje za „prethodno iskustvo“ u iznosu 10% ocjene ponude ne usvaja se jer je isti sukladan članku 8.stavku 2b. navedenog Pravilnika. Istim Pravilnikom se propisuje,citira se:“prethodno iskustvo i dobro i odgovorno obavljanje djelatnosti,odnosno korištenje pomorskog dobra,kriterij može iznositi **najviše 10%** ocjene ponude.

Prijedlog br.14 (na zahtjev predlagatelja nisu objavljeni osobni podaci)

Članak 12. Mikrolokacija „Kupalište Šulić“ oznaka 40.1.-kajaci.

Predlaže se da se navedena dozvola premjesti na Mikrolokaciju Područje parka u Pilama sa ostalim kajacima. Šulić je specifična lokacija i logistički je komplicirano raditi, za nekoga tko bi došao sa strane tvrdim i nemoguće. Ja sam svojim logističkim rješenjima uspio ne koristit malu plažicu u Šulića za ukrcaj i iskrcaj korisnika iz kajaka, međjutim siguran sam da netko sa strane tko bi prošao na natječaju ne bi radio isto (potrebno više zaposlenih za moje rješenje), već bi koristio malu plažicu, što bi izazvalo veliki revolt građana koji se kupaju u Šulića. U parku u Pilama ima mjesta za još kajaka s obzirom da dugi niz godina određeni koncesionari rade sa tri puta više kajaka nego im je koncesijsko odobrenje

dozvoljavalo. Također, prihvaćanjem navedenog prijedloga oslobodit će se dio Šulića za građane i kupaće. Pozdravljam napokon dobro napisana pravila obavljanja djelatnosti vođenih tura kajacima. Zaista je isto bilo potrebno donjeti.

ODGOVOR:

Prijedlog se usvaja.

U nacrtu prijedloga Plana briše se na mikrolokaciji 30. „Kupalište Šulić“ , oznaka lokacije „30.1.“ , a ne „40.1.“ kako se to u prijedlogu navodi, djelatnost „iznajmljivanje opreme za rekreaciju i sport“ na dijelu č.z. 3603 k.o. Dubrovnik, sredstvo „kajaci“ , 15 kom, 1 dozvola na rok od 5 godina.

Prijedlog br.15 koju je uputilo Mala Mara d.o.o.

Predlaže se da na dijelu č.z. 2010 k.o. Zaton dodijele još 2 skutera i pravo na postavljanje privremenog pontona (suhi vez za skutere).

ODGOVOR: Prijedlog se ne usvaja

U konkretnom slučaju radi se o mikrolokaciji 11.„Lozica“ djelatnost „iznajmljivanje opreme za rekreaciju i sport“ - skuteri, „oznaka“ lokacije „11.2“ planirano sredstava 4 kom. U svemu se ostaje kao u nacrtu prijedloga Plana jer se smatra da bi predloženi broj od ukupno 6 sredstava – skutera s obzirom na ograničeni prostor na koji bi toliki broj sredstava valja smjestiti kad se ne koriste ograničavao opću upotrebu pomorskog dobra, dok privremeni ponton koji se u prijedlogu navodi za „suhi vez“ po svojoj definiciji iz Uredbe o vrstama djelatnosti i visini minimalne naknade za dodjelu dozvole na pomorskom dobru („Narodne novine“ br. 16/2024) ne može imati namjenu „suhi vez“ već je njegova namjena isključivo za ukrcaj/iskrcaj korisnika, te se prijedlog i u ovom dijelu ne usvaja iz istog razloga, ovdje izglednog ograničavanja opće upotrebe pomorskog dobra.

Primjedbe i prijedlozi br.16 (na zahtjev predlagatelja nisu objavljeni osobni podaci)

1. Radi izbjegavanja različitih tumačenja potrebno je definirati pojam šank na otvorenom s točionikom iz čl. 12. Prijedloga Plana, odnosno pozvati se na odgovarajuću zakonsku odredbu kojom je propisana definicija istog.

Da li isti predstavlja objekt sukladno čl. 2. Uredbe o vrstama djelatnosti i visini minimalne naknade za dodjelu dozvola na pomorskom dobru Vlade Republike Hrvatske (u daljnjem tekstu: Uredba)

2. Da li se terasom smatra montažno demontažni šank na otvorenom s točionikom, koji kao svoj sastavni dio ima podest oko šanka, nadstrešicu i sl. Da li isti predstavlja terasu u smislu odredbe čl. 7. Uredbe?

3. Da li ovlaštenici koncesijskih dozvola za rashladnog uređaja za prodaju sladoleda i pića u konfekcioniranom obliku smiju imati ikakav tipski objekt za prodaju? Ukoliko da, kakav?

Ukoliko ne, na koji način će se ovlaštenicima koncesijske dozvole omogućiti uvjeti za rad (sat od struje, strujni kabeli, utičnice, internet, fiskalna kasa isl.)

4. Budući da je na više mikrolokacija dozvoljeno postavljanje kemijskih wc-a, a da na niti jednoj lokaciji nije predviđeno postavljanje ekološki prihvatljivih wc-a, ljubazno molimo pojašnjenje, pozivanje na odgovarajući zakonski ili podzakonski akt ili odgovor, da li je moguće da ovlaštenik dozvole, o vlastitom trošku, na predviđene mikrolokacije umjesto kemijskih wc-a postavi ekološki prihvatljiv wc sa biološkim pročistačem koji posjeduje CE-CERTIFIKAT o zadovoljavanju HR normi. Ukoliko je moguće, za koje mikrolokacije i na kojem točno mjestu? Naime, smatramo kako je isto apsolutno u interesu građana i kupača i u skladu s renomeom grada Dubrovnika.

Primjedbe:

1. Ukazujemo na nejednakost u koncesijskim dozvolama budući da je na svim mikrolokacijama u Gradu Dubrovniku na kojima je ponuđena mogućnost izdavanja koncesijske dozvole za šank na otvorenom s točionikom moguće koncesijskom dozvolom dobiti i dodatno sredstvo, terasu, osim za mikrolokaciju Plaža Solitudo - Mandrač, a čime se ovlaštenici koncesijskih dozvola na

navedenoj mikrolokaciji dovode u neravnopravan položaj u odnosu na druge mikrolokacije, a u neravnopravan položaj se dovode i kupači navedene mikrolokacije

2. Moli se pojašnjenje odredbe čl. 13. Prijedloga Plana, a u odnosu na obvezu ovlaštenika dozvole da odvozi smeće s dijela obale odnosno pomorskog dobra na kojem je dozvolom stekao pravo obavljanja djelatnosti. Naime, osim što je navedena odredba u suprotnosti sa

odredbom čl. 8. Prijedloga plana, temeljem koje je komunalnom društvu Čistoća d.o.o. Dubrovnik povjereno obavljanje komunalne djelatnosti održavanja čistoće javnih površina, potpuno je nejasno na koji način bi

ovlaštenici dozvole trebali odvoziti smeće, kada za to mahom nisu registrirani slijedom čega nemaju ovlasti odlagati otpad na deponije, niti raspolažu odgovarajućim vozilima sa kojima bi se otpad smio odvoziti odnosno prevoziti .

ODGOVOR:

1. Pojam šank s točionikom definiran je Pravilnikom o ravrstavanju i minimalnim uvjetima ugostiteljskih objekata iz skupina „restorani“, „barovi“, „catering objekti i „objekti jednostavnih usluga“ („Narodne novine“ br.82/2007,82/2009,75/2012,69/2013,150/2014,85/2015) za koji odabrani ponuditelj prema istom mora ishoditi minimalne uvjete od nadležnog upravnog tijela Županije. U Javnom natječaju detaljno će se propisati uvjeti za njegovo postavljanje na pomorskom dobru.

Isti ne predstavlja objekt u smislu članka 2. stavka 1. točke 1. Uredbe o vrstama djelatnosti i visini minimalne naknade za dodjelu dozvola na pomorskom dobru („Narodne novine“ br. 16/24).

2. U Planu su propisane situacije postavljanja šanka na otvorenom s točionikom , sa terasom ili bez terase. Kad se radi o postavljanju terase uz šank onda to može biti samo terasa u smislu definicije iz članka 2.stavka 1. točke 4. gore navedene Uredbe, prostor za usluživanje gostiju na otvorenom, bez krovne konstrukcije, na koju se mogu postavljati stolovi, stolice i naprave za zaštitu od sunca i atmosferilija , a može imati montažno-demontažni podest, odnosno podnicu postavljenu na odgovarajuću podkonstrukciju koja leži na izvornoj podlozi pomorskog dobra.

3.Ovlaštenici dozvola na pomorskom dobru za rashladni uređaj za prodaju sladoleda i pića u konfekcioniranom obliku ne mogu imati nikakav tipski objekt za prodaju.

Sukladno članku 15. nacrtu prijedloga Plana svi ovlaštenici dozvola na pomorskom dobru na području Grada koji na bilo koji način koriste električnu energiju za potrebe obavljanja djelatnosti dužni su na korisnom mjestu prije početka obavljanja djelatnosti postaviti kontrolno brojilo o svom trošku, te o utrošku dostavljati izvješća nadležnom upravnom odjelu do 05. dana u tekućem mjesecu temeljem čega će biti zaduženi za razmjerni dio utrošene električne energije.

4.Planom se predviđa kako to stoji i u članku 7. navedene Uredbe na određenim mikrolokacijama postavljanje kemijskih toaleta površine do 2m²,

Odgovor na primjedbe:

1.Postavljanje šanka s točionikom bez terase na mikrolokaciji 15.“Plaža Solitudo-Mandrač“ i to na dvije lokacije oznake „15.1.“ i „15.2.“ ne ukazuje kako se to u primjedbi navodi na „nejednakost u koncesijskim dozvolama“, već na ograničenost prostora na ovim lokacijama unutar kojih terase nije moguće postaviti, uz to da je na predmetnoj mikrolokaciji planirano obavljanje i drugih gospodarskih djelatnosti pri čemu je dužnost davatelja dozvole za obavljanje djelatnosti prvenstveno voditi računa da se ne smije ograničiti opća upotreba pomorskog dobra.

2. U članku 13. nacrtu prijedloga Plana po danoj primjedbi mijenja se dio stavka 5. ovog članka na način da umjesto riječi „obavljati čišćenje i odvoz smeća“ sada stoji „ održavati i čistiti“.

Prijedlozi i primjedba br.17 koju je uputilo Promaja d.o.o.

39 Mikrolokacija „Luka Šipan“

39.11.Privremena ili prigodna djelatnost obalno područje naselja Luka Šipan

Sportski sadržaji-vaterpolo teren u moru površine 30x20 (ispred k.č 1/1 k.o. Luka Šipanska)

spremište za sportsku opremu (zatvoreno) na k.č.7 (pomorsko dobro)k.o. Šipanska luka

Primjedba na 39.7

Površina terase nije u skladu s kapacitetom plaže(broj ležaljki i suncobrana-traži se veća površina).

ODGOVOR:

Djelomično se usvaja prijedlog za dopunu mikrolokacije 39. „Luka Šipan“ te se iza lokacije oznake „39.12.“ dodaje nova lokacija oznake „39.13“ djelatnost „zabavna i rekreacijska“, kat.čest „akvatorij ispred č.z. 1/1 k.o. Šipanska luka ,sredstvo“postavljanje vaterpolskog igrališta površine 600 m² (30mx20 m), 1 dozvola,na rok od 5 godina.

Usvaja se primjedba u odnosu na lokaciju oznake „39.7“ na istoj mikrolokaciji 39.“Luka Šipan“ u dijelu koji se odnosi na „površinu sredstva u m²“,pa umjesto površina terase „do 20m²“ sada stoji „40m²“.

Prijedlog br.18 upućen od Maple Realty Company d.o.o.

U odnosu na 40.32 mikrolokaciju-Lopud predlaže se premještaj planirane lokacije u skladu s grafičkim prikazom izrađenim od strane Geodetskog ureda „Dubrovnik“ Stjepan Tomašić,a koja skica se dostavlja u prilogu.

Na priloženoj skici precizno je određen predloženi dio k.č.1614 k.o. Lopud kao optimalna lokacija upravljanja pomorskim dobrom, za razliku od prvotno predložene,stjenovite lokacije prikazane na grafičkom prikazu 40.32 mikrolokacija -Lopud.

ODGOVOR:

Usvaja se prijedlog u cjelosti te se lokacija oznake 40.32 u grafičkom dijelu Plana premješta na drugu poziciju na istoj k.č. dio 1614 k.o. Lopud,sukladno grafičkom prikazu izrađenom od ovlaštenog geodeta.

Primjedbe br.19 upućene od Udruga“ DIVLJA LIGA VATERPOLO“

U ponovljenom javnom savjetovanju Udruga „Divlja liga vaterpolo“ dostavlja slijedeće primjedbe i prijedloge:

Ponavlja se primjedba na mikrolokaciju 3 slijedećeg sadržaja :

-Mikrolokacija 3-sve brisati

Plaža „Tri brata“ - uopće nema pristupnog kopnenog prilaza,niti ima pristan za plovila.

ODGOVOR: Ova primjedba se u ponovljenom javnom savjetovanju sadržajno ponavlja,već je navedena pod „prijedlozi i primjedbe br.8“ ovog Izvješća, u svemu se ostaje kao u odgovoru na ovu primjedbu pod toč.8. ovog Izvješća iz kojeg odgovora proizlazi da je ova primjedba djelomično usvojena.

Ponavlja se primjedba na mikrolokaciju 36. slijedećeg sadržaja:

-Mikrolokacija 36-sve brisati

Do plaže Orsula,postoji doduše duga i strma pješačka staza niz pontu Orsula,ali je vrlo opasna(koriste je samo spretni pojedinci).

ODGOVOR:

U svemu se ostaje kao u odgovoru na ovu primjedbu pod toč.8. ovog Izvješća , usvojena je primjedba u nazivu mikrolokacije „Sveti Jakov“(plaža Orsula) dok u ostalom dijelu primjedba nije usvojena, ova mikrolokacija kroz prethodno javno savjetovanje nosila je brojčanu oznaku 37. , a sada je to mikrolokacija pod red.br.36.,a do pomjeranja u brojčanom označavanju ove mikrolokacije došlo je zbog brisanja mikrolokacije „Banje“ koja je do tada nosila brojčanu oznaku 36.,jer je po primjedbi istog podnositelja usvojena.

Ponavlja se primjedba na mikrolokaciju 24. slijedećeg sadržaja:

Mikrolokacija 24 - sve brisati

To je kupalište Splendid bar. Udruga Divlja liga vaterpolo je 2015. napravila pristupni put do tog kupališta i djelatnosti,koje su predviđene u potpunosti bi narušile sklad.

ODGOVOR:

U svemu se ostaje kao u odgovoru na ovu primjedbu pod toč.8. ovog Izvješća iz kojeg proizlazi da primjedba nije usvojena.

Ponavlja se primjedba na mikrolokaciju 18.2. slijedećeg sadržaja:

Mikrolokacija 18.2

Svaki oblik flyboard je neprihvatljiv u uvali Sumartin.

ODGOVOR:

U svemu se ostaje kao u odgovoru na ovu primjedbu pod toč.8. ovog Izvješća iz kojeg proizlazi da primjedba nije usvojena.

Ponavlja se primjedba na mikrolokaciju 18.1., uz dodatak sadržaja koji se odnosi na postavljanje privremenog pontona i uvjete Lučke kapetanije pa sada glasi:

Mikrolokacija 18.1

Ta lokacija kod hotela Kompas , već je korištena za iznajmljivanje skutera i napuštena je zbog ogromnih problema. To nije prihvatljiva pozicija za skutere i predstavlja izravnu opasnost na sve kupače u uvali Sumartin.

Dodatno, za ponton takve vrste potrebno je ishoditi lokacijsku dozvolu. Ponton nije ni naveden među uvjetima. Na toj lokaciji bio je nekad drveni muo, a Lučka kapetanija Dubrovnik je 2007. zabranila pristajanje, pa je muo uklonjen.Sada bi plutajući objekt (ponton)izgleda, trebao biti „zamjenski“ pristan na istoj lokaciji. Međutim zabrana plovidbenog prometa na toj lokaciji i dalje je na snazi, bez obzira što ranijeg mula više nema.

ODGOVOR:

Primjedba se usvaja te se lokacija oznake „18.1“u nacrtu prijedloga Plana u cjelosti briše.

Primjedbe se proširuju sada u odnosu na **Mikrolokaciju 40.25** – zapadno od hotela Lafodia na otoku Lopudu, ispred č.z. 1611/1 k.o. Lopud, izvan koncesioniranog

područja, djelatnost „iznajmljivanje opreme za rekreaciju i sport“, oznaka lokacije „40.25“ -skuteri, a koja se odnosi na postavljanje privremenog pontona do 15 m2.

ODGOVOR:

Ovim nacrtom prijedloga Plana u cjelosti se briše lokacij oznake „40.25.“

Ponavlja se primjedba na mikrolokaciju 17.3. i sada glasi:

Mikrolokacija 17.3

To je k.č.br. 398/1 k.o. Dubrovnik nova.

Baš na toj čestici udruga „Divlja liga Vaterpolo“ gradi skale Elite SW pa je nelogično da Grad Dubrovnik „pušta“ da mi završimo gradnju skala pa da onda izda nekome dozvolu. Bilo bi smisleno da Grad Dubrovnik (umjesto naše udruge) napravi (dovrši) pješački put.

ODGOVOR:

U svemu se ostaje kao u odgovoru na primjedbu na ovu mikrolokaciju pod točkom 8.ovog Izvješća iz kojeg proizlazi da se primjedba ne usvaja.

Prijedlog br.1

Uvrstiti hotel Kompas kod 4 klupe i masline.To je pomorsko dobro 5098/3 k.o. Dubrovnik nova i 5094/3 k.o.Dubrovnik nova.

Na te dvije parcele hotel Kompas koristi kao restaurant (krcato stolova,suncobrani,tende),pa je nejasno, zbog čega da hotel Kompas besplatno posluje na pomorskom dobru!?

ODGOVOR:

Prijedlog se ne usvaja.

Na predmetnom dijelu pomorskog dobra ovim Planom ne planira se obavljanje gospodarskih djelatnosti za koje se dodjeljuju dozvole na pomorskom dobru, isto ostaje u općoj upotrebi. Svako postupanje suprotno navedenom znači kršenje odredbi ovoga Plana za što su propisane sankcije.

Prijedlog br.2

U ponovljenom javnom savjetovanju ponavlja se prijedlog za kupalište Piplić slijedećeg sadržaja:

Uvrstiti kupalište Piplić

Djelatnost :škola vaterpola

Vaterpolsko igralište bi bilo pravokutnog oblika,površine 600 m²(duljine stranica pravokutnika su 30 m i 20 m) tako da korneri igrališta budu u točkama s geografskim koordinatama

(42°39'21.56"N,18°04'07.80 E)

(42°39'21.56"N,18°04'06.78 E)

(42°39'20.88"N,18°04'06.78 E)

(42°39'20.88"N,18°04'07.80 E)

Golovi su postavljeni na sredini kraćih stranica igrališta.

Igralište tako pozicionirano bilo bi na tradicionalnoj „divljoligaškoj mikrolokaciji.

Na obali, neposredno pokraj igrališta, ispod skala br.3

(42°39'22.33"N,18°04'06.41 E), bio bi prostor površine 4 m²(kvadrat stranice 2m duljine) za smještaj vaterpolske opreme(lopte,kapice).

ODGOVOR:

U svemu se ostaje kao u odgovoru na ovaj prijedlog pod točkom 8. ovoga Izvješća iz kojeg proizlazi da prijedlog nije usvojen.

Prijedlog i primjedba br.20 upućen od Royal Jet sky Dubrovnik

Smatram da je vrednovanje pristiglih ponuda na Javnom natječaju za izdavanje dozvola na pomorskom dobru prema Planu neprikladna.

Primjedba

Predlažem izmjenu kriterija iz članka 33. stavka 1. točke 1. Plana, odnosno vrednovanje za iznos naknade za dozvolu na pomorskom dobru koja nosi 60% ukupne ocjene ponude. Taj kriterij značajno utječe na ishod nadolazećeg natječaja, a tvrdim da ograničava javni interes i zanemaruje na sposobnosti iskusnijih sudionika.Ističem da je kvaliteta pružanja usluga vezana za sposobnost i dugogodišnje iskustvo bavljenja tim poslom, a ne kapital.

Također prigovaram niskom postotku vrednovanja za prethodno iskustvo, koji iznosi samo 10%.

Napominjem da su dugogodišnji iznajmljivači opreme za rekreaciju i sport posebno pogođeni, jer se spomenuti kriterij boduje uz naknadu, a i ocjenjuje se uporaba opreme i pratećih instalacija te pružanje usluga koje koriste ekološki prihvatljive materijale. Ovaj način ocjenjivanja postavlja iznajmljivače skutera u nepovoljan položaj jer ne mogu zadovoljiti kriterije ekološki prihvatljive uporabe. Odnosno, tvrdi da su kriteriji ocjenjivanja ponuda nepravedni. Posebno se naglašava nerazmjernost kriterija za naknadu, što nije u javnom interesu, dok se kriteriji prethodnog iskustva svode na zanemarivu razinu uz to da ne mogu ispuniti ekološke kriterije kojima bi ostvarili dodatnu prednost pri bodovanju.

ODGOVOR:

Primjedba na kriterij „ponuđeni iznos naknade za dodjelu dozvole na pomorskom dobru“ ovdje u iznosu 60% ocjene ponude ne usvaja se, jer je isti sukladan odredbi članka 8.stavka 2a.Pravilnika o sadržaju plana upravljanja pomorskim dobrom („Narodne novine“ br. 150/23) i dopuštenim iznosom ocjene ponude po navedenom kriteriju a s kojim Pravilnikom je predloženi Plan u svemu sukladan.

Prigovor na vrednovanje za „prethodno iskustvo“ u iznosu 10% ocjene ponude ne usvaja se jer je isto sukladno odredbi članka 8.stavka 2b.navedenog Pravilnika s kojim je ovaj Plan u svemu sukladan. Istim se propisuje,citira se: „prethodno iskustvo i dobro i odgovorno obavljanje

djelatnosti, odnosno korištenje pomorskog dobra, kriterij može iznositi najviše 10% ocjene ponude.

Primjedba br. 21 upućena od obrta Vile

Odnosi se na čl. 12-40 Mikrolokacija Lopud

Dodavanje mikrolokacije za štand za prodaju rukotvorina, tj. suvenira, po konc. odobrenju od 27. lipnja 2023., klasa: UP/I-342-01/23-02/143, urbroj: 2117-1-02/8-23-02 dio nacrtu MIKROLOKACIJA LOPUD, dodati mikrolokaciju na dio čest. zem. 388 k.o. Lopud-uz plažu, preko puta kč 1570 namjena -prodaja na klupi-suveniri (na nacrtu ispod oznake 40.2-terasa ispred ugostiteljskog objekta).

ODGOVOR:

Usvaja se primjedba u dijelu koji se odnosi na oznaku kat. čest. na kojoj se obavlja djelatnost.

Radi se o mikrolokaciji 40. – „LOPUD“, lokaciji oznake 40.22. gdje u tabelarnom prikazu u stupcu „kat. čest.“ umjesto „preko puta č.zgr. 134 k.o. Lopud“ sada stoji „preko puta č.z. 1570 k.o. Lopud“, s čime je usklađen i grafički dio Plana.

Prijedlog br.22 – upućen od t.o. vjetar Niko Kmetović
Molim da se u plan upravljanja pomorskim dobrom (dio c.z. 399/2 ko Dubrovnik ispod č.z. 597 ko Dubrovnik) uvrsti mikrolokacija u svrhu obrazovanja i podučavanja jedrenja (sukladno članku 8 uredbe) koja se obavlja na moru. Za navedenu djelatnost molim uvrštenje na navedenoj čestici kvadraturu od 4 m² koja bi služila za smještaj dvije male sportske jedrilice.
Također molim mogućnost uvrštenja reklame (sukladno članku 13 odredbe). Napominjem da bi jedrilice bile smještene na malom podestu ispod šetnjice koji je inače teško pristupačan i neupotrebljiv za sunčanje i kupanje.

ODGOVOR:

Prijedlog se ne usvaja .

Na predloženoj mikrolokaciji (dio č.z. 399/2 k.o. Dubrovnik ispod č.z. 597 k.o. Dubrovnik) radi ograničenog prostora fizički nije moguće smjestiti planirani broj sredstva za obavljanje predmetne djelatnosti kada ona nisu u upotrebi. Uz to obavljanje bilo kakve gospodarske djelatnosti na predloženoj mikrolokaciji ograničilo bi opću upotrebu pomorskog dobra.

Prijedlozi i primjedbe br.23 upućene od Hoteli Maestral d.o.o.

Predlaže se brisanje mikrolokacije 22 iz članka 12 iz razloga što hoteli Maestral kao bivši vlasnici č.z. 1812/3 k.o. Dubrovnik su prigovorili na rješenje o upisu pomorskog

dobra na predmetnu česticu te postupak izvlaštenja još nije završen.

Također se ističe kako postavljanje kajak gondola na predmetnu lokaciju narušava izgled plaže, a ostavljanje predmetnih dasaka i kajaka svugdje po plaži onemogućava kupaćima nesmetano korištenje plaže i mir.

Predlaže se premještanje aquaparka na lokaciju između granica Adriatic beach bara i Sunset Beacha.

ODGOVOR:

1.Usvaja se prijedlog i u tabelaranom prikazu u članku 12.Plana i grafičkom dijelu Plana u svemu briše mikrolokacija 22., "Dio obale ispred č.z.1812/3 k.o. Dubrovnik ,između plaže hotela Adriatic i plaže Hotela Vis1" djelatnost "iznajmljivanje opreme za rekreaciju i sport" oznake lokacije „22.1“,dio obale č.z.1812/3 k.o.Dubrovnik,sredstvo—daska za jedrenje,kajak,kanu,gondola,pedaline i sl. ukupno 15 kom., broj dozvola „1“, rok na koji se dodjeljuje dozvola „5 godina“.Navedeno kako bi se uveo red u prostor koji je prema podnesenom prijedlogu narušen s obzirom na do sada dopušteni broj sredstava za obavljanje djelatnosti iznajmljivanja opreme za rekreaciju i sport, kako bi se omogućilo nesmetano korištenje plaže, te da se ne bi ograničila opća upotreba pomorskog dobra.

Prijedlog izmještanja aquaparka sa mikrolokacije 21. koja sada nosi naziv „Plaža ispred hotela „Vis 1“ i područje između č.z. 1815/2 k.o. Dubrovnik i č.z.619/1 k.o. Dubrovnik izvan granica koncesioniranog područja“ oznake lokacije 21.2. usvaja se te se aquapark izmješta na „dio akvatorija između č.z.1825/2 k.o. Dubrovnik i č.z.619/1 k.o. Dubrovnik izvan granica koncesioniranog područja sukladno uvjetima sigurnosti plovidbe propisanim od Lučke kapetanije kao u članku 14. ovoga Plana.

Prijedlog i primjedba br.24 kojeg je uputio Franjo Krešić
Prijedlog:

Nositelj sam koncesijskog odobrenja za dio kčbr. 835. k.o. Lopud, plaža Šunj, već 9. godinu na kojoj obavljam djelatnosti komercijalno rekreacijski sadržaj, trgovina i ugostiteljstvo te iznajmljivanje skutera na vodi. U nacrtu plana upravljanja pomorskim dobrom Grada Dubrovnika za razdoblje 2024-2028. pod točkom 41.MIKROLOKACIJA – „PLAŽA ŠUNJ „ nije predviđen privremeni ponton i skuter na vodi, te vas molimo da isti uvrstite, za konačno unaprjeđenje usluge i sadržaja na Plaži Šunj.

Primjedba je na toč.41. Plana „ Mikrolokacija Plaže ŠUNJ, molimo da se uz dio č.z.835 k.o. Lopud ispred č.z. 839 k.o. Lopud predvidi mogućnost postave privremenog pontona i skutera na vodi te odgovarajućeg lijevka od plutača, a kako bi se djelatnost iznajmljivanja skutera na vodi mogla obavljati na siguran način za sve posjetitelje plaže Šunj. Sve navedeno dodati pod novu točku 41.8 Iznajmljivanje opreme za rekreaciju i sport .(Sve istovjetno

kao pod točkom 40.25. za toč. 40. Mikrolokacija – „Lopud“).

PRILOG:

- 1)Šunj-prijedlog pozicije pontona.jpg
- 2) Primjer privremenog pontona na Lopudu.jpg
- 3) 40.25 Mikrolokacija Lopud - Skuter i privremeni ponton

ODGOVOR:

Prijedlog se ne usvaja.

Na predmetnoj mikrolokaciji pod br.41. „Plaža Šunj“ planirano je obavljanje više gospodarskih djelatnosti za koje se dodjeljuje dozvola na pomorskom dobru pa bi se uvođenjem dodatne, ovdje predložene djelatnosti, ugrožavala sigurnost kupaca, te ograničavala opća upotreba pomorskog dobra.

Primjedba br. 25 kojeg je uputio Royal Hotels &Resort d.o.o.

Primjedba se odnosi na Mikrolokaciju Plana pod točkom 17 – „IMPORTANNE RESORT“ i to pod točkom 17.5.. Naime, u Kat. oznaci navedeno je da će se za dio č.z. 389/1 k.o. Dubrovnik nova raspisati natječaj za davanje dozvole na pomorskom dobru za ugostiteljsku djelatnost pripreme i usluživanja pića i hrane površine 100 m2. Također u Grafičkom prikazu te Mikrolokacije navedeno je pod točkom 17.5. pripadajuća terasa objekta 200 m2 (stvarno 100 m2). Uvidom u navedeno navodimo kako je predmetna zk čestica 389/1 k.o. Dubrovnik nova u vlasništvu ROYAL HOTELS & RESORT d.o.o. Dubrovnik, Kardinala Štepinca 31, OIB: 41984487913 i na istoj nije upisano pomorsko dobro te se za takvu česticu ne može izdati dozvola na pomorskom dobru. Prema Zakonu o pomorskom dobru i morskim lukama br. 83/2023 dozvola na pomorskom dobru može se izdati za nekretninu koja je u vlasništvu Republike Hrvatske ili jedinica lokalne uprave i samouprave, te je na istoj upisano Pomorsko dobro. Obzirom na navedeno predlažemo da se ova točka 17.5 izbací iz predmetnog Prijedloga Plana upravljanja pomorskim dobrom Grada Dubrovnika za razdoblje 2024.-2028. kao i Grafičkog prikaza uz taj Plan. U prilogu dostavljamo i aktualni zk izvadak.

ODGOVOR:

Na mikrolokaciji 17.“Importane Resort“ briše se „ugostiteljska djelatnost pripreme i usluživanja pića i hrane“ oznake lokacije „17.5“ na dijelu č.z. 389/1 k.o. Dubrovnik n.i. sredstvo „terasa 100 m2“, 1 dozvola na 5 godina. Ovo ne iz razloga kao što je u prijedlogu navedeno, već iz drugog razloga, ovdje okončanja upravnog postupka za objekt u funkciji kojeg je navedena terasa.

Prijedlog br.26 upućen od Pervanovo d.o.o.

Predlažemo da se u plan upravljanja pomorskim dobrom Grada Dubrovnika na čestici pomorskog dobra ,kat.čest.

	<p>347/1 kat.općina Dubrovnik Nova na predjelu ispred Kuće starog kapetana uvrsti djelatnost iznajmljivanja ležaljki , komada 15.</p> <p>ODGOVOR: Prijedlog se usvaja u cjelosti. Pod red.brojem 22. sada nova mikrolokacija nosi naziv „Ispred kuće starog kapetana“, djelatnost „iznajmljivanje opreme za rekreaciju i sport“, oznaka lokacije „22.1.“ č.z.347/1 k.o. Dubrovnik n.i., sredstvo „ plažna oprema-ležaljke i suncobrani“, „broj sredstava 15 kom ukupno, broj dozvola „1“ rok na koji se dozvola dodjeljuje „5 godina“.</p>	
<p>Troškovi provedenog savjetovanja</p>	<p>Provedba internetskog savjetovanja nije iskazivala dodatne financijske troškove.</p>	
<p>Tko je i kada izradio izvješće o provedenom savjetovanju?</p>	<p>Antonela Svilaric, pročelnica 12.ožujka 2024.</p>	