





KAZALO:
 479 m²
 Površina obojana žutom bojom predstavlja dio čestice zemlje 614/14 i iznosi 479 m² (479/8705 dijela č.zem.614/14 K.O Obuljeno)

Ivica Ogresta
 dipl. ing. geod.
 Ovlašteni inženjer geod. inženjering
 GEOPLAN d.o.o. *Geo 293*

- KAZALO:**
-  - Granice čestice zemlje
 - 748** - Broj čestice zemlje
 -  - Snimljeni detalj
 -  - Granica građevinskog područja



Solinska 6, 20 000 Dubrovnik,
 MB: 2116430, OIB: 29862120410
 tel.: 020 413 371, fax: 020 413 371
 e-mail: geoplan@du.t-com.hr

investitor			sadržaj	PREGLEDNI NACRT
građevina			katastarska općina	OBULJENO M.B.306843
čestice zemlje (stara izmjera)	dijela 614/14		izradio	Borivoje Zlojić.geod.
katastarske čestice (nova izmjera)			suradnici	Ivica Ogresta, dipl. ing. geod.
mjerilo	1:500	broj elaborata	/2022	ovlaštena osoba Ivica Ogresta, dipl. ing. geod.
datum	05. listopada, 2022.god.	mjesto izrade	Dubrovnik	direktor Ivica Ogresta, dipl. ing. geod.