



REPUBLIKA HRVATSKA  
DUBROVAČKO-NERETVANSKA ŽUPANIJA  
GRAD DUBROVNIK  
Gradonačelnik

KLASA: 301-01/23-01/15  
URBROJ: 2117-1-1-23-3  
Dubrovnik, 2. lipnja 2023.

Na temelju članka 48. Zakona o lokalnoj i područnoj (regionalnoj) samoupravi („Narodne novine“, broj 33/01, 60/01, 129/05, 109/07, 125/08, 36/09, 150/11, 144/12, 19/13, 137/15, 123/17, 98/19 i 144/20) i članka 48. Statuta Grada Dubrovnika („Službeni glasnik Grada Dubrovnika“, broj 2/21), a u svezi s člankom 19. stavak 1. Statuta Javne ustanove Rezervat Lokrum, gradonačelnik Grada Dubrovnika donio je

### ZAKLJUČAK

1. Utvrđuje se Prijedlog zaključka o davanju suglasnosti Javnoj ustanovi „Rezervat Lokrum“, Dubrovnik, Put od Bosanke 4, OIB: 09038784691 za sklapanje Nagodbe s Republikom Hrvatskom, OIB: 52634238587, zastupanom po Županijskom državnom odvjetništvu u Dubrovniku, Građansko-upravni odjel, Broj: N-DO-15/2022 od 4. travnja 2023. i dostavlja Gradskom vijeću Grada Dubrovnika na raspravu i prihvaćanje.
2. Izvjestitelj o ovom predmetu bit će Nikolina Grković, ravnateljica Javne ustanove Rezervat Lokrum.

GRADONAČELNIK



Miro Franković

#### DOSTAVITI:

1. Upravni odjel za urbanizam, prostorno planiranje i zaštitu okoliša, ovdje
2. Služba Gradskog vijeća, ovdje
3. Javna ustanova „Rezervat Lokrum“, Od Bosanke 4, 20000 Dubrovnik
4. Pismohrana





REPUBLIKA HRVATSKA  
DUBROVAČKO-NERETVANSKA ŽUPANIJA  
GRAD DUBROVNIK

Upravni odjel za urbanizam, prostorno planiranje i zaštitu okoliša

KLASA: 301-01/23-01/15  
URBROJ: 2117-1-06-23-2  
Dubrovnik, 2. lipnja 2023.

GRADONAČELNIK  
- ovdje -

**PREDMET: Javna ustanova "Rezervat Lokrum"; Nagodba Broj: N-DO-15/2022 od 4. travnja 2023. s Republikom Hrvatskom**  
*- prijedlog zaključka, dostavlja se*

Poštovani,

Upravno vijeće Javne ustanove „Rezervat Lokrum“ na svojoj 24. sjednici, održanoj 24. ožujka 2023. donijelo je Odluku KLASA: 025-02/23-01/03, URBROJ: 2117-54-02-23-20 kojom se, sukladno dostavljenom zahtjevu Županijskog državnog odvjetništva u Dubrovniku, Broj: N-DO-15/2022 od 21. prosinca 2022. za mirno rješenje spora, predlaže sklapanje nagodbe s Republikom Hrvatskom, na način da JU „Rezervat Lokrum“ dozvoljava Republici Hrvatskoj upis oznake pomorskog dobra na nekretninama zemljišnoknjižnih oznaka kat.čest. 2265/3, 2290/2 i 2265/2 sve k.o. Dubrovnik uz istovremeno brisanje prava vlasništva JU „Rezervat Lokrum“ (u privitku).

Dopisom Broj: N-DO-15/2022. od 4. travnja 2023. Županijsko državno odvjetništvo u Dubrovniku dostavilo je prijedlog nagodbe JU „Rezervat Lokrum“ (u privitku) sukladno kojem je Upravno vijeće Ustanove na svojoj 26. sjednici od 2. svibnja 2023. donijelo Odluku KLASA: 025-02/23-01/05 URBROJ: 2117-54-02-23-10 kojom predlaže sklapanje nagodbe s Republikom Hrvatskom (u privitku) uz prethodnu suglasnost Gradskog vijeća Grada Dubrovnika..

Sukladno članku 134. Zakona o zaštiti prirode („Narodne novine“ broj: 80/13 , 15/18, 14/19 i 127/19) i članku 19. stavak 1. Statuta Javne ustanove „Rezervat Lokrum“ Upravno vijeće Javne ustanove „Rezervat Lokrum“ donosi odluke o stjecanju, opterećenju i otuđenju nekretnina u vlasništvu Ustanove uz suglasnost Gradonačelnika, odnosno Gradskog vijeća Grada Dubrovnika.

Slijedom navedenog, predlaže se donijeti sljedeći

### ZAKLJUČAK

1. Utvrđuje se Prijedlog zaključka o davanju suglasnosti Javnoj ustanovi „Rezervat Lokrum“, Dubrovnik, Put od Bosanke 4, OIB: 09038784691 za sklapanje Nagodbe s

Republikom Hrvatskom, OIB: 52634238587, zastupanom po Županijskom državnom odvjetništvu u Dubrovniku, Građansko-upravni odjel, Broj: N-DO-15/2022 od 4. travnja 2023. i dostavlja Gradskom vijeću Grada Dubrovnika na raspravu i prihvatanje.

2. Izvjestitelj o ovom predmetu bit će Nikolina Grković, ravnateljica Javne ustanove Rezervat Lokrum.

S poštovanjem,

  
PROČELNIK  
Božo Benić, mag.ing.arch.

**Prilog (2x):**

1. Dopis Javne ustanove „Rezervat Lokrum“ KLASA: 940-01/23-01/01 URBROJ: 2117/54-01/23-01 od 4. svibnja 2023. s pripadajućim prilogima (11x)
2. Prijedlog zaključka KLASA: 301-01/23-01/15 URBROJ: 2117-1-1-23-3

**DOSTAVITI:**

1. Naslovu
2. Evidenciji, ovdje
3. Pismohrani

## **Gradsko vijeće**

KLASA: 301-01/23-01/15

URBROJ: 2117-1-09-23-

Dubrovnik,.....2023.

Na temelju članka 48. Zakona o lokalnoj i područnoj (regionalnoj) samoupravi („Narodne novine“, broj 33/01, 60/01, 129/05, 109/07, 125/08, 36/09, 150/11, 144/12, 19/13, 137/15, 123/17, 98/19 i 144/20) i članka 39. Statuta Grada Dubrovnika („Službeni glasnik Grada Dubrovnika“, broj 2/21), a u svezi s člankom 19. stavka 1. Statuta Javne ustanove Rezervat Lokrum, Gradsko vijeće Grada Dubrovnika, na \_\_sjednici, održanoj \_\_\_\_\_ lipnja 2023., donijelo je

### **ZAKLJUČAK**

1. Daje se suglasnost Javnoj ustanovi „Rezervat Lokrum“, Dubrovnik, Put od Bosanke 4, OIB: 09038784691 za sklapanje Nagodbe s Republikom Hrvatskom, OIB: 52634238587, zastupanom po Županijskom državnom odvjetništvu u Dubrovniku, Građansko-upravni odjel, Broj: N-DO-15/2022 od 4. travnja 2023.
2. Prijedlog Nagodbe Broj: N-DO-15/2022 od 4. travnja 2023. sastavni je dio ovog Zaključka.

Predsjednik Gradskog vijeća:  
mr.sc. Marko Potrebica





OTOK LOKRUM

Javna ustanova  
**„REZERVAT LOKRUM“**  
Od Bosanke 4, 20 000 Dubrovnik  
MB 3303462; Žiro m. HR5924070001100019925  
OIB 09038784691



2215637	REPUBLIKA HRVATSKA
	Grad Dubrovnik
Primljeno	05.05.2023
Klasifikacijska oznaka	Org. jed.
301-01/23-01/15	2117-1-06;
Službeni broj	Prilogi
378-23-01	11

KLASA: 940-01/23-01/01  
URBROJ: 2117/54-01-23-01  
Dubrovnik, 4. svibnja 2023.

REPUBLIKA  
DUBROVAČI  
GRAD DUBROVNIK  
Upravni odjel za urbanizam, prostorno  
planiranje i zaštitu okoliša  
Pred Dvorom 1  
20 000 DUBROVNIK

**PREDMET: NAGODBA BROJ N-DO-15/2022 OD 4. TRAVNJA 2023.**

- *prijedlog nagodbe, dostavlja se*
- *radi pribavljanja prethodne suglasnosti Gradonačelnika Grada Dubrovnika*

Poštovani,

temeljem odredbi članka 186. a Zakona o parničnom postupku (NN 53/91, 91/92, 112/99, 88/01, 117/03, 84/08, 96/08, 123/08, 57/11, 148/11, 25/13, 89/14, 70/90) Republika Hrvatska, zastupana po Županijskom državnom odvjetništvu u Dubrovniku, Građansko-upravni odjel (dalje u tekstu: ŽDO Dubrovnik) obratila se JAVNOJ USTANOVI REZERVAT LOKRUM, Dubrovnik (Grad Dubrovnik), Put od Bosanke 4, OIB: 09038784691 (dalje u tekstu: JU REZERVAT LOKRUM) zahtjevom za mimo rješenje spora Broj: N-DO-15/2022 od 21. prosinca 2022. godine (dalje u tekstu: Zahtjev za mirno rješenje spora). Zahtjev za mirno rješenje spora dostavlja u prilogu.

Iz Zahtjeva za mimo rješenje spora proizlazi da su Odlukom o osnivanju Županijske lučke uprave Dubrovnik, Klasa: 342-01/05-01/09, Urbroj: 2117/1-03-05-1 od 19. travnja 2005. godine (Službeni glasnik Dubrovačko-neretvanske županije broj: 5/05, dalje u tekstu: Odluka), Odlukom o izmjenama i dopunama Odluke o osnivanju Županijske lučke uprave Dubrovnik za luke županijskog i lokalnog značaja od 29. studenog 2005. godine (Službeni glasnik Dubrovačko-neretvanske županije broj: 13/05), Odlukom o izmjenama i dopunama Odluke o osnivanju Županijske lučke uprave Dubrovnik za luke županijskog i lokalnog značaja od 3. studenog 2010. godine (Službeni glasnik Dubrovačko-neretvanske županije broj: 12/10) i Odlukom o izmjenama i dopunama Odluke o osnivanju Županijske lučke uprave Dubrovnik za luke županijskog i lokalnog značaja od 12. listopada 2013. godine (Službeni glasnik Dubrovačko-neretvanske županije broj: 12/13) nekretnine označene kao kat.čest. 2265/3, 2290/2 i 2265/2 k.o. Dubrovnik ušle u pojas lučkog područja odnosno određena je granica pomorskog dobra koordinatnim točkama.

Nekretnine zemljišnoknjižnih oznaka kat.čest. 2265/2, 2265/3 i 2290/2 upisane su u zk.ul. 12, k.o. DUBROVNIK kod Općinskog suda u Dubrovniku, Zemljišnoknjižni



**OTOK LOKRUM**

Javna ustanova  
**„REZERVAT LOKRUM“**  
Od Bosanke 4, 20 000 Dubrovnik  
MB 3303462; Žiro m. HR5924070001100019925  
OIB 09038784691

odjel Dubrovnik i uknjižene su kao vlasništvo JU REZERVAT LOKRUM. U prilogu se dostavljam Izvadak iz zemljišne knjige za predmetne nekretnine.

U Zahtjevu za mirno rješenje spora ŽDO Dubrovnik obrazlaže da se radi o nekretninama koje su pomorsko dobro te predlaže da JU REZERVAT LOKRUM u postupku mirnog rješenja spora zaključi nagodbu s Republikom Hrvatskom kojom nagodbom JU REZERVAT LOKRUM dozvoljava Republici Hrvatskoj upis oznake pomorskog dobra na nekretninama zemljišnoknjižnih oznaka kat.čest. 2265/3, 2290/2 i 2265/2 k.o. Dubrovnik uz istovremeno brisanje prava vlasništva JU REZERVAT LOKRUM, u protivnom će Republika Hrvatska podnijeti tužbu nadležnom sudu kojom će zahtijevati od JU REZERVAT LOKRUM trpljenje upisa upis oznake pomorskog dobra na nekretninama zemljišnoknjižnih oznaka kat.čest. 2265/3, 2290/2 i 2265/2 k.o. Dubrovnik uz istovremeno brisanje prava vlasništva JU REZERVAT LOKRUM.

Na temelju članka 19. Statuta Javne ustanove rezervat Lokrum (KLASA: 011-01-01/19-63, Urbroj: 2117-01/19-01 od 22. veljače 2019. godine), Upravno vijeće JU REZERVAT LOKRUM po prijedlogu ravnateljice na 24. sjednici održanoj dana 24. ožujka 2023. godine donijelo je Odluku KLASA: 025-02/23-01/03, URBROJ: 2117-54-02-23-20 kojom, sukladno postavljenom Zahtjevu za mirno rješenje spora, Upravno vijeće predlaže sklapanje nagodbe s Republikom Hrvatskom.

Dopisom Broj: N-DO-15/2022 od 4. travnja 2023. godine ŽDO Dubrovnik dostavilo je JAVNOJ USTANOVI REZERVAT LOKRUM prijedlog Nagodbe Broj: N-DO-15/2022 od 4. travnja 2023. godine (dalje u tekstu: Prijedlog nagodbe). Predmetni Dopis sa Prijedlogom nagodbe dostavlja se u prilogu.

Na temelju članka 19. Statuta Javne ustanove rezervat Lokrum (KLASA: 011-01-01/19-63, Urbroj: 2117-01/19-01 od 22. veljače 2019. godine), Upravno vijeće JU REZERVAT LOKRUM po prijedlogu ravnateljice na 26. sjednici održanoj dana 02. svibnja 2023. godine donijelo je Odluku KLASA: 025-02/23-01/05, URBROJ: 2117-54-02-23-10 kojom se sukladno dostavljenom Prijedlogu nagodbe predlaže sklapanje nagodbe s Republikom Hrvatskom.

Iz dostavljenog geodetskog elaborata broj: 6/2020 od 12.09.2019. godine izrađenog od strane GEODET d.o.o., Ivana Meštrovića 1, Dubrovnik, po dipl.ing.geod. Marinu Kneževiću (dalje u tekstu: Geodetski elaborat) na zahtjev Županijske lučke uprave Dubrovnik, za potrebe provođenja promjena u katastru zemljišta u svrhu evidentiranja pomorskog dobra na k.č. 5596, 5703, 5704 u k.o. DUBROVNIK (katastarska oznaka), razvidno je da je istome pored Odluke priložena i potvrda Povjerenstva za granice pomorskog dobra Upravnog odjela za gospodarstvo i more Dubrovačko-neretvanske županije KLASA: 934-01/19-01/38, Urbroj: 2117/1-08-19-2 od 20.09.2019. godine (dalje u tekstu: Potvrda). Prema Potvrdi Geodetski elaborat je izrađen u skladu s Odlukom i po zahtjevu Županijske lučke uprave Dubrovnik.

Sukladno čl. 3. st. 2. i 3. Zakona o vlasništvu i drugim stvarnim pravima (NN 91/96, 68/98, 137/99, 22/00, 73/00, 129/00, 114/01, 79/06, 141/06, 146/08, 38/09, 153/09, 143/12, 152/14, 81/15, 94/17), morska obala (pomorsko dobro) je opće dobro koje nije sposobno





OTOK LOKRUM

Javna ustanova  
**„REZERVAT LOKRUM“**  
Od Bosanke 4, 20 000 Dubrovnik  
MB 3303462; Žiro m. HR5924070001100019925  
OIB 09038784691

biti predmetom prava vlasništva te o njemu vodi brigu, njima upravlja i za to odgovara Republika Hrvatska, ako posebnim zakonom nije drukčije određeno.

Na pomorskom dobru kao općem dobru nije moguće stjecati pravo vlasništva ni druga stvarna prava po bilo kojoj osnovi.

Zakonom o pomorskom dobru i morskim lukama (NN 158/03, 100/04, 141/06, 38/09, 123/11, 56/16 i 98/19, dalje u tekstu: Zakon) se uređuje pravni status pomorskog dobra, utvrđivanje njegovih granica, upravljanje i zaštita pomorskog dobra, upotreba i korištenje, razvrstaj luka, lučko područje, osnivanje lučkih uprava, lučke djelatnosti i njihovo obavljanje, gradnja i korištenje lučke nadgradnje i podgradnje, te bitna pitanja o redu u morskim lukama.

Sukladno članku 3. Zakona pomorsko dobro je opće dobro od interesa za Republiku Hrvatsku, ima njezinu osobitu zaštitu, a upotrebljava se ili koristi pod uvjetima i na način propisan Zakonom. Pomorsko dobro čine unutarne morske vode i teritorijalno more, njihovo dno i podzemlje, te dio kopna koji je po svojoj prirodi namijenjen općoj upotrebi ili je proglašen takvim, kao i sve što je s tim dijelom kopna trajno spojeno na površini ili ispod nje. Dijelom kopna smatra se: morska obala, luke, nasipi, sprudovi, hridi, grebeni, plaće, ušća rijeka koje se izljevaju u more, kanali spojeni s morem, te u moru i pomorskom podzemlju živa i neživa prirodna bogatstva.

Članak 5. stavak 2. Zakona propisuje da se na pomorskom dobru ne može stjecati pravo vlasništva ni druga stvarna prava po bilo kojoj osnovi, dok se prema članku 6. stavku 1. pomorsko dobro upotrebljava ili koristi u skladu s odredbama Zakona.

Članak 14. stavak 1. Zakona propisuje da granicu pomorskog dobra utvrđuje Povjerenstvo za granice Ministarstva, na prijedlog županijskog povjerenstva za granice, a prema članku 15. stavku 2. Ministarstvo je dužno dostavljati Državnom odvjetništvu Republike Hrvatske rješenje o određivanju granice pomorskog dobra radi upisa u zemljišne knjige.

Sukladno članku 134. stavku 1. Zakona o zaštiti prirode (NN 80/13, 15/18, 14/19 i 127/19, dalje u tekstu: Zakon o zaštiti prirode) Upravno vijeće, između ostalog, donosi odluke o stjecanju, opterećenju i otuđenju nekretnina u vlasništvu javne ustanove ili druge imovine do iznosa utvrđenog aktom o osnivanju i statutom, samostalno, a iznad toga uz suglasnost Vlade odnosno izvršnog tijela jedinice lokalne, odnosno područne (regionalne) samouprave.

Članak 19. stavak 1. Statuta Javne ustanove Rezervat Lokrum, KLASA: 011-01-01/19-63, Urbroj: 2117-01/19-01 od 22. veljače 2019. godine (dalje u tekstu: Statut), također propisuje da Upravno vijeće donosi odluke o stjecanju, opterećenju i otuđenju nekretnina u vlasništvu Ustanove uz suglasnost Gradonačelnika, odnosno Gradskog vijeća Grada Dubrovnika. Sukladno članku 20. stavku 2. Statuta bez prethodne suglasnosti Gradonačelnika Ustanova ne može steći, opteretiti, otuđiti nekretnine ili raspolagati njima.



**OTOK LOKRUM**

Javna ustanova  
**„REZERVAT LOKRUM“**  
Od Bosanke 4, 20 000 Dubrovnik  
MB 3303462; Žiro n. HR5924070001100019925  
OIB 09038784691

JU Rezervat Lokrum upravlja zaštićenim područjem otoka Lokruma. Navedene čestice koristile su se za potrebe Javne ustanove Rezervat Lokrum kao luku, odnosno za ukrcaj i iskrcaj posjetitelja otoka Lokruma.

Na temelju svega prethodno navedenog, predlaže se Gradonačelniku Grada Dubrovnika da donese sljedeći

### **ZAKLJUČAK**

*Daje se prethodna suglasnost JAVNOJ USTANOVI REZERVAT LOKRUM, Dubrovnik (Grad Dubrovnik), Put od Bosanke 4, OIB: 09038784691 za sklapanje Nagodbe Broj: N-DO-15/2022 od 4. travnja 2023. godine sa Republikom Hrvatskom, zastupanoj po Županijskom državnom odvjetništvu u Dubrovniku, Građansko-upravni odjel.*

*Nagodba Broj: N-DO-15/2022 od 4. travnja 2023. godine sastavni je dio ovog Zaključka.*

*Ujedno, predlaže se zatražiti i prethodnu suglasnost Gradskog vijeća Grada Dubrovnika.*

S poštovanjem,

Ravnateljica  
Nikolina Grković



#### **PRILOZI:**

- Zahtjev za mirno rješenje spora Broj: N-DO-15/2022 od 21. prosinca 2022.g
- Odluka o osnivanju Županijske lučke uprave Dubrovnik, Klasa: 342-01/05-01/09, Urbroj: 2117/1-03-05-1 od 19. travnja 2005.g
- Odluka o izmjenama i dopunama Odluke o osnivanju Županijske lučke uprave Dubrovnik za luke županijskog i lokalnog značaja od 29. studenog 2005.g.
- Odluka o izmjenama i dopunama Odluke o osnivanju Županijske lučke uprave Dubrovnik za luke županijskog i lokalnog značaja od 3. studenog 2010.g.
- Odluka o izmjenama i dopunama Odluke o osnivanju Županijske lučke uprave Dubrovnik za luke županijskog i lokalnog značaja od 12. listopada 2013.g.
- Popis čestica koje ulaze u pojas pomorskog dobra izrađen od ovlaštenog mjernika
- Izvadak iz zemljišne knjige
- Geodetski elaborat broj: 6/2020 od 12.09.2019. godine izrađen od strane GEODET d.o.o., Ivana Meštrovića 1, Dubrovnik, po dipl.ing.geod. Marinu Kneževiću
- Odluka Upravnog vijeća KLASA: 025-02/23-01/03, URBROJ: 2117-54-02-23-20 od 24. ožujka 2023.g.
- Dopis Broj: N-DO-15/2022 od 4. travnja 2023. godine sa prijedlogom nagodbe



REPUBLIKA HRVATSKA  
ŽUPANIJSKO DRŽAVNO ODVJETNIŠTVO U DUBROVNIKU  
Građansko-upravni odjel  
Dubrovnik, Dropčeva 1

Broj: N-DO-15/2022  
Dubrovnik, 21. prosinca 2022.  
TH/NK

Temeljem odredbi članka 186. a Zakona o parničnom postupku /Narodne novine, br. 53/91, 91/92, 112/99, 88/01, 117/03, 84/08, 96/08, 123/08, 57/11, 148/11, 25/13, 89/14, 70/90/ REPUBLIKA HRVATSKA, zastupana po Županijskom državnom odvjetništvu u Dubrovniku, Građansko-upravni odjel, podnosi

### **ZAHTEJEV ZA MIRNO RJEŠENJE SPORA**

**Predlagateljica:** REPUBLIKA HRVATSKA, OIB: 52634238587, zastupana po Županijskom državnom odvjetništvu u Dubrovniku, Građansko-upravni odjel

**Predloženi:** JAVNA USTANOVA REZERVAT LOKRUM, Put od Bosanke 4, Dubrovnik, OIB: 09038784691

Odlukom o osnivanju Županijske lučke uprave Dubrovnik, Klasa: 342-01/05-01/09, Urbroj: 2117/1-03-05-1 od 19. travnja 2005. godine (Službeni glasnik Dubrovačko-neretvanske županije broj:5/05), Odlukom o izmjenama i dopunama Odluke o osnivanju Županijske lučke uprave Dubrovnik za luke županijskog i lokalnog značaja od 29. studenog 2005. godine (Službeni glasnik Dubrovačko-neretvanske županije broj:13/05), Odlukom o izmjenama i dopunama Odluke o osnivanju Županijske lučke uprave Dubrovnik za luke županijskog i lokalnog značaja od 3. studenog 2010. godine (Službeni glasnik Dubrovačko-neretvanske županije broj:12/10) i Odlukom o izmjenama i dopunama Odluke o osnivanju Županijske lučke uprave Dubrovnik za luke županijskog i lokalnog značaja od 12. listopada 2013. godine (Službeni glasnik Dubrovačko-neretvanske županije broj:12/13), nekretnine označene kao kat. čest. 2265/3, 2290/2 i 2265/2, k.o. Dubrovnik ušle su u pojas lučkog područja odnosno određena je granica pomorskog dobra kordinatnim točkama.

- Dokaz: - Odluka o osnivanju Županijske lučke uprave Dubrovnik, Klasa: 342-01/05-01/09, Urbroj: 2117/1-03-05-1 od 19. travnja 2005. godine
- Odluka o izmjenama i dopunama Odluke o osnivanju Županijske lučke uprave Dubrovnik za luke županijskog i lokalnog značaja od 29. studenog 2005. godine (Službeni glasnik Dubrovačko-neretvanske županije broj:13/05)
  - Odluka o izmjenama i dopunama Odluke o osnivanju Županijske lučke uprave Dubrovnik za luke županijskog i lokalnog značaja od 3. studenog 2010. godine (Službeni glasnik Dubrovačko-neretvanske županije broj:12/10)
  - Odluka o izmjenama i dopunama Odluke o osnivanju Županijske lučke uprave Dubrovnik za luke županijskog i lokalnog značaja od 12. listopada 2013. godine (Službeni glasnik Dubrovačko-neretvanske županije broj:12/13)
  - popis čestica koje ulaze u pojas pomorskog dobra izrađen od ovlaštenog mjemlika

Nekretnine koje su predmet zahtjeva u zemljišnim knjigama uknjižene su kao vlasništvo predloženika.

Dokaz: zemljišnoknjižni izvadak

Odredbom čl. 3. st. 2. Zakona o pomorskom dobru i morskim lukama (N.N, br. 158/03, 100/04 i 141/06) određeno je da pomorsko dobro čine unutarne morske vode i teritorijalno more, njihovo dno i podzemlje, te dio kopna koji je po svojoj prirodi namijenjen općoj upotrebi ili je proglašen takvim, kao i sve što je s tim dijelom kopna trajno spojeno na površini ili ispod nje, dok je čl. 3. st. 3. istog zakona određeno da se u smislu st. 2. istog članka, dijelom kopna smatra: morska obala, luke, nasipi, sprudovi, hridi, grebeni, plaže, ušća rijeka koje se izljevaju u more, kanali spojeni s morem, te u moru i morskom podzemlju živa i neživa prirodna bogatstva.

Odredbama čl. 52. Ustava Republike Hrvatske i čl. 3. st. 1. ZPDML propisano je da je pomorsko dobro opće dobro od interesa za Republiku Hrvatsku, da ima njezinu osobitu zaštitu, a upotrebljava se ili koristi pod uvjetima i na način propisan zakonom.

U smislu odredbe članka 3. stavka 1. Zakona o pomorskom dobru i morskim lukama, kao i ranijih odredbi čl. 48., 49. i 50. Pomorskog zakonika (N.N., br. 17/94, 74/94,...) pomorsko dobro je opće dobro od interesa za Republiku Hrvatsku, a takva dobra u smislu odredbe čl. 3. st. 2. Zakona o vlasništvu i drugim stvarnim pravima nisu sposobna biti objektom prava vlasništva i drugih stvarnih prava.

Osim toga na pomorskom dobru nije se moglo stjecati pravo vlasništva kako po odredbama Pomorskog zakonika (Narodne novine broj 17/94, 74/94, 43/96- čl. 48. i 50. iz kojih odredbi proizlazi da se status pomorskog dobra stječe temeljem samog zakona dok je odluka ministra potrebna samo u slučaju dvojbe o postojanju ovog statusa) tako i Zakona o pomorskom dobru, lukama i pristaništima (Narodne novine broj 19/74, 39/75, 17/77, 18/81), a ni po pravnim pravilima bivšeg Općeg građanskog zakonika koja su se primjenjivala temeljem Zakona o načinu primjene pravnih propisa donesenih prije 6. travnja 1941. (Narodne novine broj 73/91) – pravno pravilo iz § 287.

Čl. 170. Zakona o vlasništvu i drugim stvarnim pravima propisano je da pravo vlasništva prestaje zakonskom odredbom po kojoj stvar koja je bila predmetom prava vlasništva više to ne može biti, u kojem slučaju za dotadašnjega vlasnika nastupaju pravni učinci kao da je glede te stvari provedeno potpuno izvlaštenje, a o eventualnoj naknadi odlučuje se u upravnom postupku (rješenje Županijskog suda u Dubrovniku, GŽ-1624/11 od 27. veljače 2013. godine: „pitanje eventualnog prava na naknadu nije predmet ovog postupka“ i rješenje Županijskog suda u Varaždinu, Stalne službe Koprivnica, Gž-Zk-201/16 od 4. studenog 2016. godine: „pitanje izvlaštenja i eventualne naknade rješava se po prijedlogu zainteresirane osobe u odgovarajućem postupku kod nadležnog upravnog tijela“).

Temeljem odredbe čl. 10. ZPDML-a pomorskim dobrom upravlja, vodi brigu o zaštiti i odgovara Republika Hrvatska, a odredbom čl. 37a ZPDML-a propisano je, između ostalog, da Republika Hrvatska može poduzimati sve radnje radi zaštite pomorskog dobra, kao i podnositi tužbe radi utvrđenja pomorskog dobra, naknade štete ili stjecanja bez osnove.

Radi navedenog predlažemo vam da u postupku mimog rješenja spora zaključite nagodbu s Republikom Hrvatskom kojom nagodbom Republici Hrvatskoj dozvoljavate upis oznake pomorskog dobra na nekretninama zemljišnoknjižnih oznaka kat. čest. kat. čest. 2265/3, 2290/2 i 2265/2, k.o. Dubrovnik uz istovremeno brisanje prava vlasništva Javne ustanove Rezervat Lokrum.

Ako ovaj zahtjev ne bude prihvaćen, Republika Hrvatska će podnijeti tužbu nadležnom sudu kojom će zahtijevati od predloženika trpljenje upisa oznake pomorskog dobra na kat. čest. 2265/3, 2290/2 i 2265/2, k.o. Dubrovnik uz brisanje uknjižbe njegova prava vlasništva na navedenim nekretninama.



ZAMJENIK  
DRŽAVNOG ODVJETNIKA

Tihon Hilje





**REPUBLIKA HRVATSKA**  
**Dubrovačko-neretvanska županija**  
**Županijsko poglavarstvo**

KLASA: 342-01/05-01/09  
URBROJ: 2117/1-03-05-1  
Dubrovnik, 19. travnja 2005.g.

Na temelju članka 75. Zakona o pomorskom dobru i morskim lukama («Narodne novine» br. 158/03.) i članka 31. Statuta Dubrovačko - neretvanske županije, («Službeni glasnik Dubrovačko - neretvanske županije», broj 6/01.), Županijsko poglavarstvo Dubrovačko - neretvanske županije na 79. sjednici, održanoj 19. travnja 2005. godine donijelo je

## **ODLUKU**

### **o osnivanju Županijske lučke uprave Dubrovnik za luke županijskog i lokalnog značaja**

#### **I. TEMELJNE ODREDBE:**

##### **Članak 1.**

Ovom Odlukom osniva se Županijska lučka uprava Dubrovnik radi upravljanja, gradnje i korištenja luke otvorene za javni promet županijskog i lokalnog značaja na području Grada Dubrovnika.

##### **Članak 2.**

Osnivač Županijske lučke uprave Dubrovnik je Dubrovačko - neretvanska županija. Osnivačka prava nad Županijskom lučkom upravom Dubrovnik u ime Dubrovačko - neretvanske županije obnaša Županijsko poglavarstvo Dubrovačko - neretvanske županije.

#### **II. NAZIV I SJEDIŠTE:**

##### **Članak 3.**

Županijska lučka uprava Dubrovnik obavlja svoju djelatnost, posluje i sudjeluje u pravnom prometu pod nazivom: Županijska lučka uprava Dubrovnik (u daljnjem tekstu: Lučka uprava).

Sjedište Lučke uprave je u Dubrovniku.

##### **Članak 4.**

O promjenama naziva i sjedišta Lučke uprave odlučuje Županijsko poglavarstvo Dubrovačko - neretvanske županije.

## Članak 5.

1. ~~pravljanje i održavanje~~ upravljanju, zaštiti i unapređenju pomorskog dobra koje ~~obuhvaća lučko područje~~
2. ~~pravljanje i održavanje~~ lučke podgradnje, koja se financira iz proračuna Dubrovačko - ~~metričke županije~~ i proračuna suosnivača,
3. ~~stalni nadzor~~ nad gradnjom, održavanjem, upravljanjem i zaštitom lučkog područja (lučke podgradnje i nadgradnje),
4. osiguranje trajnog i nesmetanog obavljanja lučkog prometa, tehničko - tehnološkog jedinstva i sigurnost plovidbe,
5. osiguranje pružanja usluga od općeg interesa ili usluga za koje ne postoji gospodarski interes drugih gospodarskih subjekata,
6. uskladiavanje i nadzor rada ovlaštenika koncesije koji obavljaju gospodarsku djelatnost na lučkom području,
7. donošenje odluke o osnivanju i upravljanju slobodnom zonom na lučkom području sukladno propisima koji uređuju slobodne zone,
8. drugi poslovi utvrđeni Zakonom.

## IV. LUČKE DJELATNOSTI:

### Članak 6.

Lučke djelatnosti u lukama otvorenim za javni promet iz članka 1. ove Odluke su:

1. privez i odvez brodova, jahti, ribarskih, sportskih i drugih brodica i plutajućih objekata,
2. ukrcaj, iskrcaj, prekrcaj, prijenos i uskladištenje roba i drugih materijala,
3. ukrcaj i iskrcaj putnika i vozila,
4. ostale gospodarske djelatnosti koje su s ovima u neposrednoj ekonomskoj, prometnoj, ili tehnološkoj svezi (npr. ugostiteljska djelatnost, servisne djelatnosti i dr.).

## V. LUČKO PODRUČJE:

### Članak 7.

Lučka uprava stječe pravo upotrebe i korištenja građevina i objekata podgradnje i ~~podgradnje~~ na lučkom području luka u svojoj nadležnosti. Popis građevina i objekata je u ~~prilogu~~ i čini sastavni dio ove odluke.

Nadležnost Lučke uprave proteže se na lučko područje luka iz članka 1. ove odluke. ~~Granice~~ se granice kopnenog i morskog dijela definiraju lanim točkama odnosno opisno ~~na sljedeći način:~~



LA LUKA DUBROVNIK

	X
6 509520	4 721728,93
6 509521	4 721728,93
6 509522	4 721742,34
6 509523	4 721742,96
6 509524	4 721743,60
6 509525	4 721751,66
6 509526	4 721752,13
6 509527	4 721753,26
6 509528	4 721757,00
6 509529	4 721759,91
6 509530	4 721760,98
6 509531	4 721764,90
6 509532	4 721767,89
6 509533	4 721771,99
6 509534	4 721774,75
6 509535	4 721778,19
6 509536	4 721781,13
6 509537	4 721784,16
6 509538	4 721785,91
6 509539	4 721788,60
6 509540	4 721790,96
6 509541	4 721792,69
6 509542	4 721794,60
6 509543	4 721795,74
6 509544	4 721797,42
6 509545	4 721763,37
6 509546	4 721763,05
6 509547	4 721759,88
6 509548	4 721765,01
6 509549	4 721768,28
6 509550	4 721766,68
6 509551	4 721764,24
6 509552	4 721761,60
6 509553	4 721788,84
6 509554	4 721791,59
6 509555	4 721791,91
6 509556	4 721790,70
6 509557	4 721791,26
6 509558	4 721791,78
6 509559	4 721792,56
6 509560	4 721799,37
6 509561	4 721800,58
6 509562	4 721800,90
6 509563	4 721801,34
6 509564	4 721802,71
6 509565	4 721807,0795

47.	6 509524,12	4 721807,23
48.	6 509523,53	4 721814,20
49.	6 509526,08	4 721814,57
50.	6 509527,84	4 721868,04
51.	6 509519,48	4 721868,65
52.	6 509517,56	4 721868,24
53.	6 509517,55	4 721867,84
54.	6 509592,97	4 721868,51
55.	6 509598,07	4 721891,91
56.	6 509501,16	4 721891,14
57.	6 509533,53	4 721882,85
58.	6 509533,69	4 721883,62
59.	6 509533,30	4 721883,64
60.	6 509534,87	4 721892,62
61.	6 509535,53	4 721892,49
62.	6 509535,71	4 721893,28
63.	6 509524,18	4 721896,24
64.	6 509527,95	4 721909,39
65.	6 509538,75	4 721921,21
66.	6 509558,99	4 721924,87
67.	6 509567,05	4 721912,94
68.	6 509574,69	4 721924,66
69.	6 509579,90	4 721924,07
70.	6 509584,49	4 721925,49
71.	6 509588,61	4 721928,65
72.	6 509591,07	4 721933,14
73.	6 509591,62	4 721938,00
74.	6 509590,27	4 721942,92
75.	6 509588,91	4 721944,89
76.	6 509587,12	4 721946,88
77.	6 509585,05	4 721948,27
78.	6 509582,67	4 721949,26
79.	6 509576,64	4 721974,32
80.	6 509591,75	4 721978,90
81.	6 509593,01	4 721977,60
82.	6 509590,93	4 721975,73
83.	6 509604,26	4 721961,31
84.	6 509607,20	4 721958,51
85.	6 509622,22	4 721960,29
86.	6 509622,03	4 721958,47
87.	6 509642,52	4 721956,20
88.	6 509650,07	4 721980,64
89.	6 509656,45	4 721980,54
90.	6 509654,93	4 721984,91
91.	6 509664,61	4 721986,62
92.	6 509665,61	4 721983,06
93.	6 509666,75	4 721980,41
94.	6 509669,70	4 721978,12
95.	6 509671,99	4 721977,04

	6 509674,28	4 721976,90
	6 509674,42	4 721975,71
98.	6 509678,27	4 721956,02
99.	6 509679,34	4 721950,17
100.	6 509681,98	4 721943,06
101.	6 509719,99	4 721941,12

### SIDRIŠTE

P1  $\varphi = 42\ 38,17'\text{N}$   $\lambda = 18\ 07,70'\text{E}$   
 P2  $\varphi = 42\ 37,71'\text{N}$   $\lambda = 18\ 08,31'\text{E}$   
 P3  $\varphi = 42\ 37,68'\text{N}$   $\lambda = 18\ 08,76'\text{E}$   
 P4  $\varphi = 42\ 37,35'\text{N}$   $\lambda = 18\ 08,13'\text{E}$   
 P5  $\varphi = 42\ 38,00'\text{N}$   $\lambda = 18\ 07,55'\text{E}$   
 P6  $\varphi = 42\ 37,93'\text{N}$   $\lambda = 18\ 08,04'\text{E}$   
 P7  $\varphi = 42\ 37,78'\text{N}$   $\lambda = 18\ 07,74'\text{E}$

### LUKA TRSTENO

	Y	X
1.	6 498412,39	4 729617,26
2.	6 498385,26	4 729559,78
3.	6 498442,89	4 729524,76
4.	6 498450,12	4 729537,90
5.	6 498453,56	4 729541,07
6.	6 498455,85	4 729543,37
7.	6 498457,55	4 729544,17
8.	6 498460,38	4 729545,48
9.	6 498459,32	4 729547,01
10.	6 498459,56	4 729548,46
11.	6 498461,91	4 729550,85
12.	6 498461,92	4 729550,48
13.	6 498465,02	4 729556,78
14.	6 498460,22	4 729561,04
15.	6 498458,17	4 729566,05
16.	6 498461,47	4 729568,82
17.	6 498462,55	4 729567,91
18.	6 498467,28	4 729570,67
19.	6 498467,25	4 729573,43
20.	6 498467,20	4 729578,01
21.	6 498468,06	4 729579,16
22.	6 498468,24	4 729583,07
23.	6 498470,54	4 729588,71
24.	6 498470,57	4 729590,69
25.	6 498467,39	4 729591,09
26.	6 498467,16	4 729592,60

### LUKA MOKOŠICA

	Y	X
1.	6 508094,31	4 725353,73
2.	6 508091,50	4 725368,98
3.	6 508090,52	4 725375,15
4.	6 508087,83	4 725390,82
5.	6 508078,24	4 725387,61
6.	6 508076,19	4 725395,99
7.	6 508074,51	4 725402,92
8.	6 508073,18	4 725408,87
9.	6 508071,55	4 725416,11
10.	6 508057,43	4 725415,24
11.	6 508054,49	4 725423,41
12.	6 508070,60	4 725419,66
13.	6 508067,68	4 725427,83
14.	6 508063,94	4 725429,25
15.	6 508056,93	4 725431,66
16.	6 508049,77	4 725434,11
17.	6 508045,18	4 725435,27
18.	6 508040,31	4 725435,60
19.	6 508027,16	4 725433,74
20.	6 508018,25	4 725435,53
21.	6 508003,35	4 725439,29
22.	6 507990,68	4 725444,47
23.	6 507984,95	4 725447,59
24.	6 507981,13	4 725450,49
25.	6 507973,69	4 725457,94
26.	6 507970,69	4 725461,06
27.	6 507966,77	4 725463,75
28.	6 507960,65	4 725466,19
29.	6 507955,56	4 725467,13
30.	6 507950,44	4 725467,11
31.	6 507919,64	4 725463,38
32.	6 507898,00	4 725462,54
33.	6 507893,73	4 725462,71
34.	6 507894,19	4 725454,01
35.	6 507894,64	4 725453,44
36.	6 507876,36	4 725447,75
37.	6 507876,36	4 725348,10
38.	6 508075,97	4 725348,19

### LUKA KOMOLAC

	Y	X
1.	6 511294,62	4 725164,25
2.	6 511302,92	4 725170,01
3.	6 511342,68	4 725195,10
4.	6 511346,27	4 725188,99
5.	6 511350,02	4 725182,81
6.	6 511300,58	4 725151,17
7.	6 511298,60	4 725158,19

### LUKA GRUŽ

	Y	X
1.	6 507586,65	4 723578,80
2.	6 507590,70	4 723579,11
3.	6 507592,51	4 723565,44
4.	6 507611,14	4 723423,25
5.	6 507611,75	4 723418,64
6.	6 507607,79	4 723418,77
7.	6 507420,15	4 723488,68
8.	6 507376,68	4 723543,18
9.	6 507352,46	4 723564,25
10.	6 507307,37	4 723591,56
11.	6 507302,59	4 723594,04
12.	6 507252,45	4 723618,75
13.	6 507242,52	4 723623,51
14.	6 507230,19	4 723630,01
15.	6 507224,22	4 723632,43
16.	6 507176,67	4 723646,79
17.	6 507168,75	4 723649,58
18.	6 507159,81	4 723654,07
19.	6 507152,31	4 723658,78
20.	6 507093,82	4 723697,76
21.	6 507085,83	4 723701,67
22.	6 507071,57	4 723705,73
23.	6 507071,88	4 723707,29
24.	6 507046,66	4 723712,61
25.	6 507040,76	4 723714,10
26.	6 507030,49	4 723717,55
27.	6 507019,26	4 723722,80
28.	6 507012,15	4 723727,50
29.	6 507008,09	4 723731,32
30.	6 507004,51	4 723734,90
31.	6 507002,36	4 723737,28
32.	6 506995,88	4 723745,48
33.	6 506963,36	4 723793,88
34.	6 506950,83	4 723807,29
35.	6 506955,63	4 723811,33
36.	6 506941,07	4 723827,23
37.	6 506969,55	4 723842,36

### LUKA DONJE ČELO - KOLOČEP

	Y	X
1.	6 500837,83	4 726246,18
2.	6 500750,41	4 726225,63
3.	6 500768,38	4 726150,63
4.	6 500857,35	4 726210,64
5.	6 500860,13	4 726208,96
6.	6 500859,86	4 726200,07
7.	6 500860,13	4 726172,86
8.	6 500860,13	4 726170,86

### LUKA GORNJE ČELO - KOLOČEP

	Y	X
1.	6 501893,97	4 725181,52
2.	6 501882,18	4 725156,58
3.	6 501874,46	4 725153,87
4.	6 501864,58	4 725154,15
5.	6 501861,93	4 725153,69
6.	6 501854,84	4 725157,72
7.	6 501857,87	4 725153,29
8.	6 501859,24	4 725152,13
9.	6 501864,36	4 725225,96
10.	6 501824,62	4 725202,46

### LUKA BRSEČINE

	Y	X
1.	6 496534,64	4 731566,67
2.	6 496591,22	4 731531,15
3.	6 496622,39	4 731581,13
4.	6 496571,37	4 731610,86
5.	6 496582,97	4 731621,05
6.	6 496573,85	4 731624,32
7.	6 496571,83	4 731618,94
8.	6 496561,67	4 731606,30
9.	6 496557,34	4 731602,26
10.	6 496542,14	4 731587,98
11.	6 496535,95	4 731582,29
12.	6 496524,03	4 731573,41

### LUKA VELIKI ZATON

	Y	X
1.	6 503752,97	4 727304,00
2.	6 503752,97	4 727470,90
3.	6 503680,65	4 727470,90
4.	6 503680,80	4 727463,74
5.	6 503676,02	4 727461,96
6.	6 503676,94	4 727458,83
7.	6 503679,51	4 727439,38
8.	6 503681,81	4 727423,73
9.	6 503685,44	4 727370,34
10.	6 503686,38	4 727344,47
11.	6 503687,15	4 727328,20
12.	6 503690,91	4 727331,24
13.	6 503724,15	4 727307,35
14.	6 503727,56	4 727301,95
15.	6 503701,19	4 727323,52
16.	6 503707,15	4 727319,19
17.	6 503713,11	4 727314,87
18.	6 503736,59	4 727303,99

### LUKA SUSTJEPAN

	Y	X
1.	6 508237,79	4 725183,53
2.	6 508240,43	4 725179,32
3.	6 508239,76	4 725174,96
4.	6 508240,88	4 725173,62
5.	6 508243,36	4 725170,13
6.	6 508223,94	4 725161,24
7.	6 508217,13	4 725157,79
8.	6 508183,99	4 725139,92
9.	6 508171,26	4 725133,32
10.	6 508157,72	4 725128,43
11.	6 508154,91	4 725127,58
12.	6 508145,08	4 725148,57
13.	6 508204,16	4 725181,18
14.	6 508826,59	4 725300,28
15.	6 508911,98	4 725287,04
16.	6 508911,92	4 725277,04
17.	6 508904,14	4 725270,56
18.	6 508898,55	4 725266,46
19.	6 508894,21	4 725263,76
20.	6 508878,85	4 725254,14
21.	6 508872,14	4 725249,35
22.	6 508866,53	4 725245,63
23.	6 508860,82	4 725242,05
24.	6 508852,54	4 725237,05
25.	6 508850,39	4 725235,86
26.	6 508847,15	4 725234,13
27.	6 508842,68	4 725231,87
28.	6 508835,83	4 725228,35
29.	6 508826,94	4 725224,24
30.	6 508821,17	4 725221,90
31.	6 508813,31	4 725219,12
32.	6 508805,29	4 725216,24
33.	6 508801,60	4 725214,96
34.	6 508790,10	4 725211,96
35.	6 508775,51	4 725208,84
36.	6 508750,82	4 725205,66
37.	6 508730,30	4 725204,73
38.	6 508698,11	4 725203,80
39.	6 508686,90	4 725203,05
40.	6 508670,01	4 725200,67
41.	6 508649,24	4 725196,60
42.	6 508584,76	4 725181,36
43.	6 508582,11	4 725183,98

Osim navedenih točaka, granicu lučkog područja sačinjava i morska obala od točke čije su koordinate: X - 6 508582,11; Y - 4 725183,98, do točke čije su koordinate: X - 6 508237,79; Y - 4 725183,53

### LUKA LOPUD

	Y	X
1.	6 495562,01	4 727264,59
2.	6 495538,54	4 727388,38
3.	6 495671,27	4 727370,31
4.	6 495673,06	4 727370,81
5.	6 495683,24	4 727370,45
6.	6 495684,67	4 727370,38
7.	6 495685,39	4 727370,10
8.	6 495670,93	4 727392,37
9.	6 495669,58	4 727393,45
10.	6 495655,65	4 727407,91
11.	6 495626,79	4 727433,03
12.	6 495634,40	4 727443,87
13.	6 495631,82	4 727445,90
14.	6 495631,07	4 727445,00
15.	6 495627,13	4 727448,10
16.	6 495625,97	4 727448,99
17.	6 495625,05	4 727447,65
18.	6 495620,11	4 727550,77

### LUKA ŠIPAN

	Y	X
1.	6 489025,09	4 731612,28
2.	6 488958,76	4 731625,33
3.	6 488939,55	4 731642,61
4.	6 489055,85	4 731651,70
5.	6 489058,09	4 731654,61
6.	6 489014,02	4 731689,06
7.	6 489019,61	4 731696,20
8.	6 489015,44	4 731699,60
9.	6 489005,72	4 731687,59
10.	6 489000,93	4 731686,27
11.	6 488985,68	4 731699,27

### LUKA ORAŠAC

	Y	X
1.	6 500703,04	4 728059,11
2.	6 500707,33	4 728051,91
3.	6 500712,86	4 728044,84
4.	6 500722,15	4 728036,16
5.	6 500719,56	4 728032,83
6.	6 500716,26	4 728028,73
7.	6 500706,76	4 728023,25
8.	6 500697,75	4 728018,92
9.	6 500650,37	4 728021,43
10.	6 500640,85	4 728055,91
11.	6 500697,34	4 728059,19

### LUKA JAKLIAN

	Y	X
	6 486395,64	4 732700,46
	6 486471,79	4 732756,18
	6 486470,91	4 732754,72
	6 486468,70	4 732751,33
5.	6 486473,52	4 732758,90
6.	6 486465,90	4 732768,26
7.	6 486462,96	4 732781,49
8.	6 486499,37	4 732782,72
9.	6 486395,64	4 732782,72

### LUKA LOKRUM

	Y	X
1.	6 510482,31	4 720181,42
2.	6 510476,85	4 720178,11
3.	6 510477,08	4 720165,02
4.	6 510471,50	4 720161,17
5.	6 510473,76	4 720157,42
6.	6 510477,23	4 720154,18
7.	6 510479,16	4 720153,88
8.	6 510493,14	4 720156,22
9.	6 510501,90	4 720143,95
10.	6 510535,31	4 720143,95
11.	6 510535,31	4 720195,08
12.	6 510501,61	4 720195,08
13.	6 510494,63	4 720197,58

### LUKA SUBURAD

	Y	X
1.	6 508237,79	4 725183,53
2.	6 508240,43	4 725179,32
3.	6 508239,76	4 725174,96
4.	6 508240,88	4 725173,62
5.	6 508243,36	4 725170,13
6.	6 508223,94	4 725161,24
7.	6 508217,13	4 725157,79
8.	6 508183,99	4 725139,92
9.	6 508171,26	4 725133,32
10.	6 508157,72	4 725128,43
11.	6 508154,91	4 725127,58
12.	6 508145,08	4 725148,57
13.	6 508204,16	4 725181,18
14.	6 508826,59	4 725300,28
15.	6 508911,98	4 725287,04
16.	6 508911,92	4 725277,04
17.	6 508904,14	4 725270,56
18.	6 508898,55	4 725266,46
19.	6 508894,21	4 725263,76
20.	6 508878,85	4 725254,14
21.	6 508872,14	4 725249,35
22.	6 508866,53	4 725245,63
23.	6 508860,82	4 725242,05
24.	6 508852,54	4 725237,05
25.	6 508850,39	4 725235,86

## VI. TIJELA LUČKE UPRAVE:

### Članak 8.

Tijela Lučke uprave su Upravno vijeće Lučke uprave (u daljnjem tekstu Upravno vijeće) i ravnatelj Lučke uprave (u daljnjem tekstu ravnatelj).

#### 1. Upravno vijeće

### Članak 9.

Lučkom Upravom upravlja Upravno vijeće. Upravno vijeće ima pet članova od kojih:

- predsjednika i dva člana Upravnog vijeća imenuje Županijsko poglavarstvo Dubrovačko - neretvanskog županije.
- jednog člana imenuje ministar nadležan za poslove pomorstva iz redova Lučke kapetanije na čije području je sjedište Lučke uprave.
- jednog člana imenuju predstavnici ovlaštenika koncesije koji imaju koncesiju na području Lučke uprave

Mandat predsjednika i članova Upravnog vijeća je četiri godine. Iste osobe mogu biti ponovno imenovane za člana Upravnog vijeća

## Članak 10.

### Upravno vijeće:

1. donosi godišnji program rada i razvoja luke koji obuhvaća i financijski plan luke, na prijedlog ravnatelja,
2. donosi odluke o provođenju osnovnih smjernica lučke poslovne politike,
3. donosi odluku o javnom prikupljanju ponuda za davanje koncesije i odlučuje o davanju koncesije sukladno odredbama Zakona,
4. odobrava financijski izvještaj o radu i izvještaje o izvršenju godišnjeg programa rada i razvoja luke i dostavlja ga Županijskom poglavarstvu Dubrovačko - neretvanske županije putem upravnog tijela županije nadležnog za pomorstvo,
5. donosi lučke tarife,
6. odlučuje o opsegu i organizaciji stručno-tehničkih službi, o imenovanju i opozivu ravnatelja te o zaključenju ugovora o zapošljavanju i visini naknade, odnosno plaće predsjednika i po potrebi članova Upravnog vijeća, ravnatelja i stručno-tehničkog osoblja,
7. donosi Statut Lučke uprave uz suglasnost Županijskog poglavarstva Dubrovačko - neretvanske županije,
8. donosi akte kojima se utvrđuje red u luci i uvjeti korištenja lukom,
9. raspisuje natječaj za izbor ravnatelja i imenuje ga,
10. utvrđuje lučke uzance,
11. obavlja i druge poslove koji su mu stavljeni u nadležnost Zakonom, ovom odlukom ili Statutom.

## 2. Ravnatelj

### Članak 11.

Na temelju javnog natječaja, na prijedlog natječajne komisije, a uz suglasnost ministra nadležnog za pomorstvo, ravnatelja imenuje Upravno vijeće na vrijeme od četiri godine.

Ista osoba može se ponovo imenovati za ravnatelja.

Ravnatelj je za svoj rad odgovoran Upravnom vijeću i Županijskom poglavarstvu.

### Članak 12.

Ravnatelj je ovlašten samostalno poduzimati sve pravne radnje u ime i za račun Lučke uprave ako vrijednost pojedinačnog posla ne prelazi 20.000,00 kuna. Za vrijednost posla koja je veća od 20.000,00 kuna, pa do 200.000,00 kuna ravnatelju je potrebna suglasnost Upravnog vijeća.

Za sklapanje ugovora o stjecanju, opterećivanju ili otuđenju nekretnine ili druge imovine čija je vrijednost veća od 200.000,00 kuna ravnatelju je potrebna suglasnost Županijskog poglavarstva Dubrovačko - neretvanske županije. Suglasnost se daje prije sklapanja ugovora kao dozvola.

### Članak 13.

Ravnatelj ima sljedeća prava i obveze:

1. poduzimanje svih potrebnih mjera radi pripreme za rad Upravnog vijeća i za provedbu akata i odluka Upravnog vijeća,
2. redovito izvješćivanje Upravnog vijeća o stanju u luci, lučkim kapacitetima, stanju podgradnje i nadgradnje kao i o obavljanju djelatnosti pod koncesijom,
3. priprema godišnji program rada i razvoja luke i financijski plan luke,
4. predstavljanje i zastupanje Lučke uprave,
5. obavljanje svih drugih poslova vezanih uz rad Lučke uprave,

...znanje Upravnom vijeću ustroja, potrebnog broja i sastava stručno - tehničkog osoblja  
izbor stručno - tehničkog osoblja,

2. donosi odluke kojima se uskladuje rad svih koncesionara na lučkom području.

## VII. SREDSTVA ZA OSNIVANJE I RAD:

### Članak 14.

Sredstva za rad pribavljena od osnivača, te prihodi ostvareni obavljanjem djelatnosti ili iz drugi izvora čine imovinu Lučke uprave.

Prihodi Lučke uprave su:

1. lučke pristojbe,
2. naknade od koncesija iz članka 66. stavka 5. točke 1. i 2. Zakona,
3. naknade od koncesija iz članka 66. stavka 5. točke 3. i 4. Zakona,
4. sredstva iz Proračuna Dubrovačko - neretvanske županije i proračuna suosnivača,
5. ostali prihodi.

Sredstvima iz Proračuna Dubrovačko - neretvanske županije i proračuna suosnivača može se isključivo financirati gradnja i održavanje lučke podgradnje.

### Članak 15.

Lučka uprava odgovara za svoje obveze cijelom svojom imovinom.

Temeljem Ugovora o uređenju međusobnih prava i obveza u svezi rada Lučke uprave kojeg su zaključile Dubrovačko - neretvanska županija i Grad Dubrovnik, za obveze Lučke uprave solidarno neograničeno odgovaraju Dubrovačko - neretvanska županija i Grad Dubrovnik kao suosnivači.

### Članak 16.

Ako u obavljanju svoje djelatnosti Lučka uprava ostvari dobit, ta se dobit koristi isključivo za izgradnju i održavanje lučke podgradnje i nadgradnje.

Županijsko poglavarstvo Dubrovačko - neretvanske županije može odlučiti da dobit Lučke uprave upotrijebi za razvoj i obavljanje djelatnosti druge županijske lučke uprave.

Lučka uprava je obvezna sudjelovati s 10% prihoda od lučkih pristojbi u Investicijskom fondu županijskih lučkih uprava Dubrovačko - neretvanske županije.

### Članak 17.

Statutom Lučke uprave pobliže se uređuje ustrojstvo Lučke uprave, međusobna prava i obveze osnivača i Lučke uprave, ovlasti i način odlučivanja tijela Lučke uprave, uvjeti za izbor i natječajni postupak za izbor ravnatelja, te uređuju druga pitanja od značenja za obavljanje djelatnosti i poslovanje Lučke uprave.

## GLAZNE I ZAVRŠNE ODREDBE:

### Članak 18.

Lučka uprava uskladit će Statut s odredbama Zakona o pomorskom dobru i morskim lukama (Narodne novine«, broj 158/03.) i ovom odlukom i dostaviti ga Županijskom poglavarstvu Dubrovačko-neretvanske županije na suglasnost, u roku od 60 dana od dana stupanja na snagu ove odluke.

### Članak 19.

Poslove iz djelokruga djelatnosti Lučke uprave Dubrovnik, do njene registracije, obavljat će Županijska lučka uprava Dubrovačko - neretvanske županije.

Ova odluka stupa na snagu osmog dana od dana objave u «Službenom glasniku Dubrovačko - neretvanske županije».



### Dostaviti:

1. Upravno vijeće ŽLU Dubrovnik, n.p. predsjednika *Miro Rabe, uz bijeg 15, nološica*
2. ŽLU Dubrovačko - neretvanske županije, Zlatarska 3, 20000 Dubrovnik,
3. Upravni odjel za gospodarstvo i poduzetništvo - ovdje.
4. «Službeni glasnik Dubrovačko - neretvanske županije» - ovdje.
5. Županijsko poglavarstvo ovdje.
6. Pismohrana.



## ŽUPANIJSKA SKUPŠTINA

303

Na temelju članka 35. stavku 4. i članka 53. stavka 1. i 3. Zakona o lokalnoj i područnoj (regionalnoj) samoupravi (Narodne novine, broj 33/01., 60/01., 106/03., 129/05., 109/07., 125/08. i 36/09.) i članka 22. i 40. Statuta Dubrovačko-neretvanske županije (Službeni glasnik Dubrovačko-neretvanske županije, broj 7/09. i 10/10.), Županijska skupština Dubrovačko-neretvanske županije na 11. sjednici, održanoj 3. studenoga 2010. godine, donijela je

### ODLUKU

o izmjeni i dopuni Odluke o ustrojstvu upravnih tijela Dubrovačko-neretvanske županije

#### Članak 1.

U Odluci o ustrojstvu upravnih tijela Dubrovačko-neretvanske županije (Službeni glasnik Dubrovačko-neretvanske županije, broj 8/09.) u članku 6. stavku 1. riječ «računovodstvene» briše se.

#### Članak 2.

U članku 11. stavku 3. u točki a/ riječi «Općine Konavle» brišu se.

Iza točke e/ dodaje se točka f/ koja glasi:

f/ u Ispostavi u Grudi za područje Općine Konavle.

#### Članak 3.

U članku 14. stavku 1. iza riječi «normativno pravni» dodaje se zarez i riječ «računovodstveni».

#### Članak 4.

U članku 17. iza riječi «poslova» brišu se riječi «I vrste» a dodaju riječi «visoke stručne spreme».

#### Članak 5.

U članku 20. stavku 1. iza riječi «odsjeci» dodaje se zarez i riječi «pododsjeci, odjeljci».

U stavku 2. iza riječi «odsjeka», dodaju se riječi «pododsjekom voditelj pododsjeka, odjeljkom voditelj odjeljka».

#### Članak 6.

Ova Odluka stupa na snagu osmog dana od dana objave u Službenom glasniku Dubrovačko-neretvanske županije.

KLASA: 023-05/09-02/02

URBROJ: 2117/1-04-10-8

Dubrovnik, 3. studenoga 2010. godine

Predsjednik  
Županijske skupštine  
mr. sc. Ivan Prce, v.r.

304

Na temelju članka 37. Zakona o proračunu (Narodne novine, broj 87/08.) i članka 22. i 40. Statuta Dubrovačko-neretvanske županije (Službeni glasnik Dubrovačko-neretvanske županije, broj 7/09. i 10/10.), Županijska skupština Dubrovačko-neretvanske županije na 11. sjednici, održanoj 3. studenoga 2010. godine, donijela je

### ODLUKU

o izmjenama i dopunama Odluke o izvršavanju Proračuna Dubrovačko-neretvanske županije za 2010. godinu

#### Članak 1.

U Odluci o izvršavanju Proračuna Dubrovačko-neretvanske županije (Službeni glasnik Dubrovačko-neretvanske županije, broj 13/09. i 10/10.) u članku 20.a iza stavka 2. dodaje se novi stavak koji glasi:

«Godišnja vrijednost novih financijskih jamstava za 2010. godinu iznosi 5.450.000,00 kuna».

#### Članak 2.

Ova Odluka stupa na snagu danom objave u Službenom glasniku Dubrovačko-neretvanske županije a primjenjuje se od 1. siječnja 2010. godine.

KLASA: 400-06/10-01/322

URBROJ: 2117/1-04-10-4

Dubrovnik, 3. studenoga 2010. godine

Predsjednik  
Županijske skupštine  
mr. sc. Ivan Prce, v.r.

305

Na temelju članka 74. Zakona o pomorskom dobru i morskim lukama (Narodne novine, broj 158/03., 141/06. i 38/09.) i članka 22. Statuta Dubrovačko-neretvanske županije (Službeni glasnik Dubrovačko-neretvanske županije, broj 7/09. i 10/10.), Županijska skupština Dubrovačko-neretvanske županije na 11. sjednici, održanoj 3. studenoga 2010. godine, donijela je

### ODLUKU

o izmjenama i dopunama Odluke o osnivanju Županijske lučke uprave Dubrovnik za luke županijskog i lokalnog značaja

#### Članak 1.

U Odluci o osnivanju Županijske lučke uprave Dubrovnik za luke otvorene za javni promet

županijskog i lokalnog značaja (Službeni glasnik Dubrovačko-neretvanske županije, broj 5/05.), u članku 7. lučko područje luke Koločep-Donje Čelo, mijenja se i glasi:

1. Nadležnost Županijske lučke uprave Dubrovnik na području Koločep-Donje Čelo utvrđuje se na području definiranom sljedećim lomnim točkama:

Broj	Y	X
1	6 500 862,2	4 726 246,5
2	6 500 861,5	4 726 235,1
3	6 500 860,7	4 726 220,3
4	6 500 860,2	4 726 208,8
5	6 500 859,5	4 726 200,0
6	6 500 860,0	4 726 192,3
7	6 500 860,1	4 726 172,7
8	6 500 863,4	4 726 173,6
9	6 500 864,4	4 726 168,6
10	6 500 865,2	4 726 165,3
11	6 500 866,8	4 726 160,2
12	6 500 869,9	4 726 150,4
13	6 500 873,3	4 726 139,6
14	6 500 876,4	4 726 131,9
15	6 500 883,1	4 726 114,5
16	6 500 885,2	4 726 109,2
17	6 500 883,3	4 726 103,0
18	6 500 879,9	4 726 101,9
19	6 500 887,2	4 726 086,5
20	6 500 822,7	4 726 065,6
21	6 500 740,3	4 726 138,4
22	6 500 738,2	4 726 246,2

Koordinate su određene s plana terena u M=1:500.

#### Članak 2.

Ova Odluka stupa na snagu danom donošenja a objavit će se u Službenom glasniku Dubrovačko-neretvanske županije.

KLASA: 947-01/10-01/48

URBROJ: 2117/1-04-10-3

Dubrovnik, 3. studenoga 2010. godine

Predsjednik  
Županijske skupštine  
mr. sc. Ivan Prce, v.r.

Dubrovačko-neretvanske županije, broj 6/01., 1/06., 8/07., 7/09. i 10/10.), a sukladno članku 22. Zakona o pomorskom dobru i morskim lukama (Narodne novine, broj 158/03., 141/06. i 38/09.), te članku 29. i 46. Zakona o koncesijama (Narodne novine, broj 125/08.), Županijska skupština Dubrovačko-neretvanske županije na 11. sjednici, održanoj 3. studenoga 2010. godine, donijela je

### ODLUKU

o izmjeni i dopuni Odluke o dodjeli koncesije u Uvali Sobra na otoku Mljetu

#### Članak 1.

Odlukom o dodjeli koncesije u Uvali Sobra na otoku Mljetu (Službeni glasnik Dubrovačko-neretvanske županije, broj 3/96., 7/98., 5/00. i 6/04.) dodijeljena je koncesija na pomorskom dobru u svrhu postavljanja naprava za uzgoj školjaka i ribe (u daljnjem tekstu: Odluka) u svemu prema uvjetima iz Lokacijske dozvole, Klasa: UP/I-350-05/95-01/309, Urbroj: 2117-05/2-95-7, od 3. svibnja 1995. godine.

#### Članak 2.

Članak 4. stavak 1. Odluke mijenja se i glasi:

«Koncesija iz članka 1. ove Odluke daje se do 1. srpnja 2015. godine.

Akvatorij dodijeljen u koncesiju Ovlaštenik koncesije dužan je u roku od 6 mjeseci po isteku roka koncesije vratiti u prvobitno stanje.

#### Članak 3.

Članak 5. stavak 1. Odluke mijenja se i glasi:

«Stalni dio godišnje koncesijske naknade utvrđuje se u iznosu od 20.160,00 kuna.

Promjenjivi dio godišnje koncesijske naknade utvrđuje se u iznosu od 1% prihoda.

Način i rokovi plaćanja ukupne godišnje naknade (stalni i promjenjivi dio) utvrdit će se Ugovorom/Dodatkom ugovora.

U slučaju da se za vrijeme trajanja koncesijskog ugovora promjeni srednji tečaj Hrvatske narodne banka za kunu, u odnosu na EUR i to za +/-3%, mijenja se i iznos stalnog dijela koncesijske naknade sukladno promjeni tečaja.»

#### Članak 4.

Na temelju ove Odluke ovlašćuje se Župan potpisati Ugovor/Dodatak ugovora o koncesiji, kojim će se urediti ovlaštenja Davatelja koncesije te prava i obveze Ovlaštenika koncesije, posebice u odnosu na zaštitu okoliša, održavanje pomorskog dobra, praćenje investicija, te visina, način i rokovi plaćanja koncesijske naknade.

**ŽUPANIJSKO POGLAVARSTVO****300**

Na temelju članka 74. Zakona o pomorskom dobru i morskim lukama (Narodne novine, broj 158/03.) i članka 31. Statuta Dubrovačko-neretvanske županije (Službeni glasnik Dubrovačko-neretvanske županije, broj 6/01.), Županijsko poglavarstvo Dubrovačko-neretvanske županije na 10. sjednici, održanoj 29. studenoga 2005. godine, donijelo je

**ODLUKU**

o izmjenama i dopunama Odluke o osnivanju Lučke uprave za luke otvorene za javni promet županijskog i lokalnog značaja Dubrovačko-neretvanske županije

**Članak 1.**

U Odluci o osnivanju Lučke uprave za luke otvorene za javni promet županijskog i lokalnog značaja Dubrovačko-neretvanske županije (Službeni glasnik Dubrovačko-neretvanske županije, broj 6/97., 2/98., 8/98., 4/00., 2/02., 7/04. i 5/05.), lučko područje luke Slano mijenja se i glasi:

1. Nadležnost Lučke uprave na području luke Slano proteže se na područje definirano sljedećim lomnim točkama:

**LUKA SLANO**

	Y	X
1.	6.491.301,90	4.737.998,50
2.	6.491.303,91	4.737.988,07
3.	6.491.306,23	4.737.976,42
4.	6.491.307,85	4.737.968,23
5.	6.491.308,90	4.737.962,83
6.	6.491.311,13	4.737.951,56
7.	6.491.313,16	4.737.941,49
8.	6.491.316,29	4.737.925,48
9.	6.491.318,56	4.737.915,65
10.	6.491.316,21	4.737.907,08
11.	6.491.316,12	4.737.905,37
12.	6.491.315,38	4.737.894,26
13.	6.491.315,39	4.737.892,80
14.	6.491.313,60	4.737.883,20
15.	6.491.310,40	4.737.871,94
16.	6.491.309,24	4.737.868,49
17.	6.491.304,46	4.737.857,69
18.	6.491.296,53	4.737.841,63
19.	6.491.294,84	4.737.835,05
20.	6.491.296,36	4.737.817,03
21.	6.491.292,68	4.737.816,69
22.	6.491.186,96	4.737.816,69
23.	6.491.186,96	4.738.028,96

24.	6.491.287,40	4.738.028,96
25.	6.491.307,63	4.738.018,62
26.	6.491.316,85	4.738.001,66

**Članak 2.**

Ova Odluka stupa na snagu osmog dana od dana donošenja a objavit će se u Službenom glasniku Dubrovačko-neretvanske županije.

KLASA: 342-01/05-01/07

URBROJ: 2117/1-03-05-6

Dubrovnik, 29. studenoga 2005. godine

Predsjednik

Županijskog poglavarstva  
Ivo Miletić, v.r.**301**

Na temelju članka 74. Zakona o pomorskom dobru i morskim lukama (Narodne novine, broj 158/03.) i članka 31. Statuta Dubrovačko-neretvanske županije (Službeni glasnik Dubrovačko-neretvanske županije, broj 6/01.), Županijsko poglavarstvo Dubrovačko-neretvanske županije na 10. sjednici, održanoj 29. studenoga 2005. godine, donijelo je

**ODLUKU**

o izmjenama i dopunama Odluke o osnivanju Županijske lučke uprave Dubrovnik za luke županijskog i lokalnog značaja

**Članak 1.**

U Odluci o osnivanju Županijske lučke uprave Dubrovnik za luke županijskog i lokalnog značaja (Službeni glasnik Dubrovačko-neretvanske županije, broj 5/05.), lučko područje luke Gruž mijenja se i glasi:

1. Nadležnost Lučke uprave na području luke Gruž proteže se na područje definirano sljedećim lomnim točkama:

**LUKA GRUŽ**

	Y	X
1.	6.507.586,65	4.723.578,80
2.	6.507.590,70	4.723.579,11
3.	6.507.592,51	4.723.565,44
4.	6.507.611,14	4.723.423,25
5.	6.507.611,75	4.723.418,64
6.	6.507.623,20	4.723.372,14
7.	6.507.630,53	4.723.342,75
8.	6.507.639,10	4.723.295,61
9.	6.507.645,70	4.723.257,42
10.	6.507.648,37	4.723.243,73

11.	6.507.646,51	4.723.239,63
12.	6.507.643,20	4.723.236,66
13.	6.507.610,75	4.723.229,42
14.	6.507.554,33	4.723.216,77
15.	6.507.541,82	4.723.214,91
16.	6.507.529,22	4.723.218,19
17.	6.507.509,52	4.723.228,41
18.	6.507.432,75	4.723.267,83
19.	6.507.412,44	4.723.278,30
20.	6.507.402,54	4.723.282,94
21.	6.507.393,27	4.723.292,21
22.	6.507.392,96	4.723.293,11
23.	6.507.392,91	4.723.293,92
24.	6.507.395,17	4.723.305,61
25.	6.507.378,13	4.723.309,90
26.	6.507.376,31	4.723.310,75
27.	6.507.398,47	4.723.363,98
28.	6.507.407,89	4.723.375,43
29.	6.507.406,88	4.723.376,26
30.	6.507.426,02	4.723.399,80
31.	6.507.428,93	4.723.405,73
32.	6.507.441,85	4.723.441,50
33.	6.507.443,63	4.723.453,82
34.	6.507.439,16	4.723.464,89
35.	6.507.420,15	4.723.488,68
36.	6.507.376,68	4.723.543,18
37.	6.507.352,46	4.723.564,25
38.	6.507.307,37	4.723.591,56
39.	6.507.302,59	4.723.594,04
40.	6.507.252,45	4.723.618,75
41.	6.507.242,52	4.723.623,51
42.	6.507.230,19	4.723.630,01
43.	6.507.224,22	4.723.632,43
44.	6.507.176,67	4.723.646,79
45.	6.507.168,75	4.723.649,58
46.	6.507.159,81	4.723.654,07
47.	6.507.152,31	4.723.658,78
48.	6.507.093,82	4.723.697,76
49.	6.507.085,83	4.723.701,67
50.	6.507.071,57	4.723.705,73
51.	6.507.071,88	4.723.707,29
52.	6.507.046,66	4.723.712,61
53.	6.507.040,76	4.723.714,10
54.	6.507.030,49	4.723.717,55
55.	6.507.019,26	4.723.722,80
56.	6.507.012,15	4.723.727,50
57.	6.507.008,09	4.723.731,32
58.	6.507.004,51	4.723.734,90
59.	6.507.002,36	4.723.737,28
60.	6.506.995,88	4.723.745,48
61.	6.506.963,36	4.723.793,88
62.	6.506.950,83	4.723.807,29

63.	6.506.955,63	4.723.811,33
64.	6.506.941,07	4.723.827,23
65.	6.506.969,55	4.723.842,36

#### Članak 2.

Ova Odluka stupa na snagu osmog dana od dana objave u Službenom glasniku Dubrovačko-neretvanske županije.

KLASA: 342-01/05-01/09

URBROJ: 2117/1-03-05-9

Dubrovnik, 29. studenoga 2005. godine

Predsjednik  
Županijskog poglavarstva  
Ivo Miletić, v.r.

### 302

Na temelju članka 74. Zakona o pomorskom dobru i morskim lukama (Narodne novine, broj 158/03.) i članka 31. Statuta Dubrovačko-neretvanske županije (Službeni glasnik Dubrovačko-neretvanske županije, broj 6/01.), Županijsko poglavarstvo Dubrovačko-neretvanske županije na 10. sjednici, održanoj 29. studenoga 2005. godine, donijelo je

#### ODLUKU

o izmjenama i dopunama Odluke o osnivanju  
Županijske lučke uprave Vela Luka za luke  
županijskog i lokalnog značaja

#### Članak 1.

U Odluci o osnivanju Županijske lučke uprave Vela Luka za luke županijskog i lokalnog značaja (Službeni glasnik Dubrovačko-neretvanske županije, broj 5/05.), u članku 7. briše se lučko područje luke Lučica.

#### Članak 2.

Ova Odluka stupa na snagu osmog danu od dana donošenja a objavit će se u Službenom glasniku Dubrovačko-neretvanske županije.

KLASA: 342-01/05-01/10

URBROJ: 2117/1-03-05-11

Dubrovnik, 29. studenoga 2005. godine

Predsjednik  
Županijskog poglavarstva  
Ivo Miletić, v.r.

3,41 - 3,60	12
3,21 - 3,40	10
3,00 - 3,20	8
- 2,99	0

#### Članak 2.

Ova Odluka stupa na snagu danom donošenja, a objavit će se u Službenom glasniku Dubrovačko-neretvanske županije.

KLASA: 602-01/13-01/12

URBROJ: 2117/1-04-13-14

Dubrovnik, 12. listopada 2013. godine

Predsjednik  
Županijske skupštine  
Ivan Margaretić, prof., v.r.

### 347

Na temelju članka 74. Zakona o pomorskom dobru i morskim lukama (Narodne novine, broj 158/03., 141/06., 38/09.), Pravilnika o kriterijima za određivanje namjene pojedinog dijela luke otvorene za javni promet županijskog i lokalnog značaja, način plaćanja veza, uvjete korištenja, te određivanja maksimalne visine naknade i raspodjele prihoda (Narodne novine, broj 94/07., 47/13.) i čl. 45. Statuta Dubrovačko-neretvanske županije (Službeni glasnik Dubrovačko-neretvanske županije, broj 7/09., 10/10. i 03/13.), te Prijedloga Povjerenstva za granice pomorskog dobra za Dubrovačko-neretvansku županiju, Županijsku skupština na 2. sjednici, održanoj 12. listopada 2013. godine, donijela je

#### ODLUKU

o izmjenama i dopunama Odluke o osnivanju  
Županijske lučke uprave Dubrovnik za luke  
županijskog i lokalnog značaja

#### Članak 1.

U Odluci o osnivanju Županijske lučke uprave Dubrovnik za luke županijskog i lokalnog značaja (Službeni glasnik Dubrovačko-neretvanske županije, broj 5/05.), u članku 7. lučko područje - GRADSKA LUKA DUBROVNIK mijenja se i glasi:

1. Nadležnost Županijske lučke uprave Dubrovnik za GRADSKU LUKU DUBROVNIK utvrđuje se na području definiranom sljedećim lomnim točkama:

Broj	Y	X
1	6509749,7	4721728,0
2	6509675,4	4721728,9
3	6509663,8	4721742,3
4	6509663,9	4721743,0
5	6509659,3	4721743,6
6	6509638,6	4721751,7
7	6509637,7	4721752,1
8	6509637,4	4721753,3
9	6509635,1	4721757,0
10	6509638,6	4721759,9
11	6509639,5	4721761,0
12	6509642,3	4721764,9
13	6509643,6	4721767,9
14	6509644,7	4721772,0
15	6509645,0	4721774,8
16	6509644,9	4721778,2
17	6509644,4	4721781,1
18	6509642,7	4721785,9
19	6509641,2	4721788,6
20	6509639,5	4721791,0
21	6509637,8	4721792,7
22	6509635,4	4721794,6
23	6509633,5	4721795,7
24	6509629,9	4721797,4
25	6509617,3	4721763,4
26	6509618,3	4721763,1
27	6509617,1	4721759,9
28	6509586,6	4721765,0
29	6509569,4	4721768,3
30	6509550,2	4721766,7
31	6509528,5	4721764,2
32	6509507,7	4721761,6
33	6509505,5	4721788,8
34	6509507,1	4721791,6
35	6509508,0	4721791,9
36	6509508,1	4721790,7
37	6509513,4	4721791,3
38	6509514,2	4721791,8
39	6509514,4	4721792,5
40	6509514,1	4721799,4
41	6509522,9	4721800,6
42	6509523,4	4721800,9
43	6509523,7	4721801,3
44	6509523,6	4721802,7
45	6509523,3	4721807,1
46	6509524,1	4721807,2
47	6509523,5	4721814,2
48	6509526,1	4721814,6
49	6509527,8	4721868,0

50	6509519,5	4721868,7	98	6509678,3	4721956,0
51	6509517,6	4721868,2	99	6509679,3	4721950,2
52	6509517,6	4721867,8	100	6509682,0	4721943,1
53	6509493,0	4721868,5	101	6509686,4	4721945,3
54	6509498,1	4721891,9	102	6509687,8	4721946,4
55	6509501,2	4721891,1	103	6509692,7	4721951,9
56	6509533,5	4721882,9	104	6509699,5	4721959,0
57	6509533,7	4721883,6	105	6509703,3	4721962,2
58	6509533,3	4721883,7	106	6509708,4	4721956,9
59	6509534,9	4721892,6	107	6509709,9	4721953,4
60	6509535,5	4721892,5	108	6509710,7	4721953,6
61	6509535,7	4721893,3	109	6509713,4	4721953,9
62	6509524,2	4721896,2	110	6509717,0	4721954,0
63	6509528,0	4721909,4	111	6509722,6	4721955,1
64	6509528,2	4721910,1	112	6509729,9	4721955,3
65	6509538,7	4721921,2	113	6509732,9	4721955,2
66	6509558,7	4721924,8	114	6509734,0	4721955,0
67	6509567,1	4721912,9	115	6509742,2	4721953,9
68	6509574,7	4721924,7	116	6509741,8	4721951,4
69	6509579,9	4721924,1	117	6509741,6	4721950,0
70	6509584,5	4721925,5	118	6509743,9	4721949,7
71	6509588,6	4721928,7	119	6509744,0	4721950,5
72	6509591,1	4721933,1	120	6509744,9	4721950,4
73	6509591,6	4721937,0	121	6509745,6	4721950,4
74	6509590,3	4721942,9	122	6509754,5	4721948,8
75	6509588,9	4721944,9	123	6509755,4	4721948,1
76	6509587,1	4721946,9	124	6509755,6	4721948,0
77	6509585,1	4721948,3	125	6509756,9	4721947,8
78	6509582,7	4721949,3	126	6509758,8	4721947,5
79	6509576,6	4721974,3	127	6509758,7	4721946,9
80	6509591,8	4721978,9	128	6509760,1	4721946,3
81	6509593,0	4721977,6	129	6509763,5	4721945,9
82	6509590,9	4721975,7	130	6509769,4	4721944,4
83	6509604,3	4721961,3	131	6509776,4	4721943,2
84	6509607,2	4721958,5	132	6509780,0	4721942,5
85	6509622,2	4721960,4	133	6509777,5	4721925,4
86	6509622,0	4721958,5			
87	6509642,5	4721956,2			
88	6509650,1	4721980,6			
89	6509656,5	4721980,5			
90	6509654,9	4721984,9			
91	6509664,6	4721986,6			
92	6509665,6	4721983,1			
93	6509666,8	4721980,4			
94	6509669,7	4721978,1			
95	6509672,0	4721977,0			
96	6509674,3	4721976,9			
97	6509674,4	4721975,7			

Koordinate su određene sa plana terena u M=1:500, na grafičkom prilogu koji je sastavni dio ove Odluke.

#### Članak 2.

U slučaju promjene prostorno-planske dokumentacije za odnosno područje u odnosu na ono utvrđeno ovom Odlukom, obvezno je uskladenje.

#### Članak 3.

Ova Odluka stupa na snagu danom davanja suglasnosti Vlade Republike Hrvatske na istu, u objavit će se u Službenom glasniku Dubrovačko-neretvanske županije.

KLASA: 934-01/13-01/75  
 URBROJ: 2117/1-04-13-4  
 Dubrovnik, 12. listopada 2013. godine

Predsjednik  
 Županijske skupštine  
 Ivan Margaretić, prof., v.r.

348

Na temelju odredaba članka 48. i 51. Zakona o službenicima i namještenicima u lokalnoj i područnoj (regionalnoj) samoupravi (Narodne novine, broj 86/08. i 61/11.) i odredbe članka 22. Statuta Dubrovačko-neretvanske županije (Službeni glasnik Dubrovačko-neretvanske županije, broj 7/09., 10/10. i 3/13.), Županijska skupština Dubrovačko-neretvanske županije na 2. sjednici, održanoj 12. listopada 2013. godine, donijela je

#### ODLUKU

o izmjeni i dopuni Odluke o imenovanju predsjednika i članova Službeničkog suda za područje Dubrovačko-neretvanske županije

##### Članak 1.

U odluci o imenovanju predsjednika i članova Službeničkog suda za područje Dubrovačko-neretvanske županije (Službeni glasnik Dubrovačko-neretvanske županije, broj 5/09.) mijenja se članak 1. i glasi:

"Prema odredbi članka 5. Odluke o ustrojanju Službeničkog suda u Dubrovačko-neretvanskoj županiji (Službeni glasnik Dubrovačko-neretvanske županije, broj 9/08.) u Službenički sud imenuju se:

1. Pave Gled, dipl.iur., viša savjetnica u Službi za zajedničke poslove Dubrovačko-neretvanske županije - za predsjednicu,
2. Antonela Bačić, dipl. iur., voditeljica odjeljka za društvene djelatnosti Općine Blato - za članicu,
3. Antun Šprlje, dipl. iur., sudac Općinskog suda u Metkoviću - za člana,
4. Maja Mekiš, dipl. iur., službenica u Općini Konavle - za članicu,
5. Željka Marunović, dipl. iur., službenica u Gradu Korčuli - za članicu,
6. Marijo Vrnoga, dipl. iur., odvjetnik u Gradu Metkoviću - za člana,
7. Josip Perić, dipl.iur. službenik u Općini Župa Dubrovačka - za člana.

##### Članak 2.

Ostatak Odluke ostaje nepromijenjen.

##### Članak 3.

Ova Odluka stupa na snagu osmog dana od dana objave u Službenom glasniku Dubrovačko-neretvanske županije.

KLASA: 114-01/08-01/02  
 URBROJ: 2117/1-04-13-8  
 Dubrovnik, 12. listopada 2013. godine

Predsjednik  
 Županijske skupštine  
 Ivan Margaretić, prof., v.r.

349

Na temelju članka 9. Zakona o zdravstvenoj zaštiti (Narodne novine, broj 150/08., 71/10., 139/10., 22/11., 84/11. i 154/11.), Pravilnika o načinu pregleda umrlih te utvrđivanja vremena i uzroka smrti (Narodne novine, broj 46/11. i 06/12.) i članka 22. Statuta Dubrovačko-neretvanske županije (Službeni glasnik Dubrovačko-neretvanske županije, broj 7/09., 10/10. i 3/13.), Županijska skupština Dubrovačko-neretvanske županije na 2. sjednici, održanoj 12. listopada 2013. godine, donijela je

#### ODLUKU

o izmjeni i dopuni Odluke o imenovanju doktora medicine (mrtvozornika) ovlaštenih za utvrđivanje vremena i uzroka smrti građana umrlih izvan zdravstvene ustanove za područje Dubrovačko-neretvanske županije

##### Članak 1.

U Odluci o imenovanju doktora medicine (mrtvozornika) ovlaštenih za utvrđivanje vremena i uzroka smrti građana umrlih izvan zdravstvene ustanove za područje Dubrovačko-neretvanske županije, (Službeni glasnik Dubrovačko-neretvanske županije, broj 4/12.), mijenja se članak 1. te glasi:

"Za ovlaštene osobe koje će utvrditi nastup smrti, vrijeme i uzrok smrti građana umrlih izvan zdravstvene ustanove za područje Grada Dubrovnika i Općine Župa Dubrovačka pod rednim brojem 5. dodaje se:

5. Velibor Puzović, dr.med."





POPIS ČESTICA KOJE ULAZE U POMORSKO DOBRO					
K.O. DUBROVNIK					
Redni broj	Broj posjedovnog lista	Broj katastarske čestice	Adresa katastarske čestice (naziv ručine, ulice, trga i sl.)	Oznaka zemljišta (Način uporabe katastarske čestice Način uporabe zgrade, kućni broj Naziv zgrade Pravo građenja)	Površina katastarske čestice  ha a m <sup>2</sup>
1	2	3	4	5	6
1	3854	5596/2	LOKRUM	LUKA	03
2	3854	5703/2	LOKRUM	LUKA	2 43
3	3854	5704/2	LOKRUM	LUKA	88

Σ (Σ) = 3 34

POPIS ČESTICA KOJE ULAZE U POMORSKO DOBRO					
K.O. DUBROVNIK (S.I.)					
Redni broj	Broj posjedovnog lista	Broj katastarske čestice	Adresa katastarske čestice (naziv ručine, ulice, trga i sl.)	Oznaka zemljišta (Način uporabe katastarske čestice Način uporabe zgrade, kućni broj Naziv zgrade Pravo građenja)	Površina katastarske čestice  ha a m <sup>2</sup>
1	2	3	4	5	6
1	12	2265/3	LOKRUM	LUKA	03
2	12	2290/2	LOKRUM	LUKA	2 43
3	12	2265/2	LOKRUM	LUKA	88

Σ (Σ) = 3 34





REPUBLIKA HRVATSKA

Općinski sud u Dubrovniku  
ZEMLJIŠNOKNJIŽNI ODJEL DUBROVNIK  
Stanje na dan: 04.05.2023. 10:58

Verificirani ZK uložak

Katastarska općina: 306410, DUBROVNIK

Broj ZK uložka: 12

Broj zadnjeg dnevnika: Z-2999/2020

VIŠE ZK TIJELA

Aktivne plombe:

## IZVADAK IZ ZEMLJIŠNE KNJIGE

A  
Posjedovnica  
PRVI ODJELJAK

Rbr.	Broj zemljišta (kat. čestice)	Oznaka zemljišta	Površina			Primjedba
			jutro	čhv	m2	
I						
1.	ZGR. 810/1	ŠTALA				
2.	ZGR. 810/2	ŠTALA				
3.	ZGR. 810/3	ŠTALA				
4.	ZGR. 810/4	KUĆA				
5.	ZGR. 811	CAPELLA				
6.	ZGR. 812/1					
7.	ZGR. 812/2	FERILE				
8.	ZGR. 812/3	MAGAZIN				
9.	ZGR. 812/4	ŠTALA				
10.	ZGR. 812/5	TERRA				
11.	ZGR. 814	MOLINO				
12.	ZGR. 815					
13.	ZGR. 816	KUĆA				
14.	ZGR. 2440	TVRĐAVA				
II						
1.	2292	PUT			1022	
		UKUPNO:			1022	
III						
1.	2243	VRT				
2.	2246	ŠUMA				
3.	2247/1	VRT				
4.	2247/2	CISTERNA				

## IZVADAK IZ ZEMLJIŠNE KNJIGE

Katastarska općina: 306410, DUBROVNIK

Verificirani ZK uložak

Broj ZK uložka: 12

VIŠE ZK TIJELA

A  
Posjedovnica  
PRVI ODJELJAK

Rbr.	Broj zemljišta (kat. čestice)	Oznaka zemljišta	Površina			Primjedba
			Jutro	čhv	m2	
5.	2247/3	VRT			3123	
6.	2247/4	ŠUMA			5914	
7.	2249/1	VRT			5422	
8.	2249/2	VRT			1653	
9.	2250	VRT			2854	
10.	2251/1	VRT			4002	
11.	2251/2	NEPLODNO			1426	
12.	2252/1	VRT			1912	
13.	2253	POTOK				
14.	2254	VRT				
15.	2255	VRT				
16.	2256	POTOK				
17.	2257	ŠUMA				
18.	2258	VINOGRAD				
19.	2259	POTOK				
20.	2260	VINOGRAD				
21.	2264	ŠUMA				
22.	2265/1	VRT			4548	
23.	2265/2	LUKA			88	
24.	2265/3	LUKA			3	
25.	2266	ŠUMA				
26.	2270	VRT				
27.	2281/1	VRT			3485	
28.	2281/3	VRT				
29.	2282/1	PAŠNJAK				
30.	2282/2	VINOGRAD				
31.	2283	PUT			1800	
32.	2284/1	VRT			5116	
33.	2286	VRT			6724	
34.	2289/1	ŠUMA			56035	
35.	2290/1	PUT			646	
36.	2290/2	LUKA			243	
		UKUPNO:			104994	
IV						
1.	2242	NEPLODNO				

## IZVADAK IZ ZEMLJIŠNE KNJIGE

Katastarska općina: 306410, DUBROVNIK

Verificirani ZK uložak

Broj ZK uložka: 12

VIŠE ZK TIJELA

**A**  
**Posjedovnica**  
**PRVI ODJELJAK**

Rbr.	Broj zemljišta (kat. čestice)	Oznaka zemljišta	Površina			Primjedba
			jutro	čhv	m2	
2.	2244	CISTERNA				
3.	2252/2	VRT			2649	
4.	2263	ŠUMA				
5.	2267	VRT				
6.	2268	NEPLODNO				
7.	2269	DVORIŠTE				
8.	2271	PUT				
9.	2272	NEPLODNO				
10.	2276	VRT				
11.	2281/2	VRT				
12.	2281/4	KLIJATIŠTE			1408	
13.	2287					
14.	2288	NEPLODNO				
15.	2293	PUT				
		UKUPNO:			4057	

**DRUGI ODJELJAK**

Rbr.	Sadržaj upisa	Primjedba
<b>ZK tijelo I</b>		
1.1	Zabilježeno je da sve nekretnine u ovom z.k. tijelu imaju svojstvo spomenika kulture.	
<b>ZK tijelo II</b>		
1.1	Zabilježeno je da sve nekretnine u ovom z.k. tijelu imaju svojstvo spomenika kulture.	
<b>ZK tijelo III</b>		
1.1	Zabilježeno je da sve nekretnine u ovom z.k. tijelu imaju svojstvo spomenika kulture.	
<b>ZK tijelo IV</b>		
1.1	Zabilježeno je da sve nekretnine u ovom z.k. tijelu imaju svojstvo spomenika kulture.	

**B**  
**Vlastovnica**

Rbr.	Sadržaj upisa	Primjedba
<b>ZK tijelo I - 1. Vlasnički dio: 1/1</b>		
JAVNA USTANOVA REZERVAT LOKRUM, OIB: 09038784691, PUT OD BOSANKE 4, 20000 DUBROVNIK		
<b>ZK tijelo II - 1. Vlasnički dio: 1/1</b>		
OPĆENARODNA IMOVINA		
<b>ZK tijelo III - 1. Vlasnički dio: 1/1</b>		
JAVNA USTANOVA REZERVAT LOKRUM, OIB: 09038784691, PUT OD BOSANKE 4, 20000 DUBROVNIK		

## IZVADAK IZ ZEMLJIŠNE KNJIGE

Katastarska općina: 306410, DUBROVNIK

Verificirani ZK uložak

Broj ZK uložka: 12  
VIŠE ZK TIJELA

## B

## Vlastovnica

Rbr.	Sadržaj upisa	Primjedba
	ZK tijelo IV - 1. Vlasnički dio: 1/1 JAVNA USTANOVA REZERVAT LOKRUM, OIB: 09038784691, PUT OD BOSANKE 4, 20000 DUBROVNIK	

## C

## Teretovnica

Rbr.	Sadržaj upisa	Iznos	Primjedba
<b>1. ZK tijelo II</b>			
1.1	Pod posl. br. Z. 1102/91 uknjiženo je pravo služnosti za izgradnju vodoopskrbnog sistema te pravo pristupa na zemljište u svako doba radi izvođenja radova na teret čest. zem. 2292 a na korist: <b>VODOVOD DUBROVNIK</b>		
<b>1. ZK tijelo III</b>			
1.1	Upisi u teretnom listu C pod brojem N. 362/1884 provedeni do 25 prosinca 1958 god. nisu prepisani iz ručno vođene zemljišne knjige.		
<b>2. ZK tijelo III</b>			
2.1	Pod posl. br. Z. 1102/91 uknjiženo je pravo služnosti za izgradnju vodoopskrbnog sistema te pravo pristupa na zemljište u svako doba radi izvođenja radova na teret čest. zem. 2246, 2247/1, 2247/2, 2247/3, 2247/4, 2249/1, 2249/2, 2250, 2251/1, 2251/2, 2252/1, 2254, 2255, 2257, 2258, 2260, 2259, 2283, 2264, 2265, 2270, 2281/1, 2281/3, 2282/2, 2282/1, 2284/1, 2284/2, 2266, 2286, 2289/1, 2253, 2256, 2290, 2243 a na korist: <b>VODOVOD DUBROVNIK</b>		
<b>3. ZK tijelo III</b>			
3.1	Zaprimljeno 08.07.2013. broj Z-4062/13  Na temelju Ugovora o osnivanju prava služnosti broj F4.1-235/2012 sklopljenog dana 1. veljače 2012. g., br. OV - 772/13 javnog bilježnika Nikše Viđen iz Dubrovnika, Punomoći od dana 22. listopada 2012. g., br. OV - 9311/12 javnog bilježnika Stjepana Šaškora iz Zagreba, uknjižuje se pravo služnosti na teret dijela kat. čest. br. 2246 radi postavljanja antenskog stupa na dijelu nekretnine, smještaja elektroničke komunikacijske infrastrukturne opreme na dijelu nekretnine, postavljanje trase za antenske kabele, prolaz i provoz širine 3 metra od javnoprometne površine do dijela predmetne nekretnine gdje je smještena elektronička komunikacijska infrastruktura i povezana oprema Hrvatskog Telekom d. d., korištenje, održavanje, rekonfiguracija i popravci antenskog sustava i druge elektroničke komunikacijske infrastrukture i povezane opreme nakon postavljanja sukladno propisima iz područja elektroničkih komunikacija, u korist: <b>HRVATSKI TELEKOM D.D., OIB: 81793146560, ZAGREB, SAVSKA CESTA 32</b>		

Potvrđuje se da ovaj izvadak odgovara stanju zemljišne knjige na datum 04.05.2023.



REPUBLIKA HRVATSKA  
ŽUPANIJSKO DRŽAVNO ODVJETNIŠTVO U DUBROVNIKU  
Građansko - upravni odjel  
Dubrovnik, Dropčeva 1

Jav. izj.	05.04.2023
Ur. broj	26
Polj.	F8C

Broj: N-DO-15/2022  
Dubrovnik, 4. travnja 2023.  
THVR

JAVNA USTANOVA REZERVAT LOKRUM

DUBROVNIK  
Put od Bosanke 4

**Predmet: Nagodba broj N-DO-15/2022 od 4. travnja 2023.**

U prilogu Vam dostavljamo dva primjerka Nagodbe potpisane i ovjerene pečatom ovog odvjetništva.

Potrebno je da nakon ovjere potpisa jedan primjerak Nagodbe vratite ovom odvjetništvu.

S poštovanjem,

ZAMJENIK  
ŽUPANIJSKOG DRŽAVNOG ODVJETNIKA  
Zihan Hilje



Prilog: naznačen



REPUBLIKA HRVATSKA  
ŽUPANIJSKO DRŽAVNO ODVJETNIŠTVO U DUBROVNIKU  
Građansko - upravni odjel  
Dubrovnik, Dropčeva 1

Broj: N-DO-15/2022  
Dubrovnik, 4. travnja 2023.  
TH/NK

Temeljem odredbe članka 186.a Zakona o parničnom postupku (Narodne novine 53/91, 91/92, 58/93, 112/99, 88/01, 117/03, 88/05, 02/07, 84/08, 123/08, 57/11, 148/11, 25/13, 89/14 i 70/19) REPUBLIKA HRVATSKA, OIB: 52634238587, zastupana po Županijskom državnom odvjetništvu u Dubrovniku, Građansko-upravni odjel, s jedne strane

i

JAVNA USTANOVA REZERVAT LOKRUM, OIB: 09038784691, Put od Bosanke 4, Dubrovnik, zastupana po ravnateljici Nikolini Grković, s druge strane, sklopili su slijedeću

## NAGODBU

### Članak 1.

Ugovorne strane suglasno utvrđuju:

Odlukom o osnivanju Županijske lučke uprave Dubrovnik, Klasa: 342-01/05-01/09, Urbroj: 2117/1-03-05-1 od 19. travnja 2005. godine (službeni glasnik Dubrovačko-neretvanske županije broj: 5/05), Odlukom o izmjenama i dopunama Odluke o osnivanju Županijske lučke uprave Dubrovnik za luke županijskog i lokalnog značaja od 29. studenoga 2005. godine (službeni glasnik Dubrovačko-neretvanske županije broj: 13/05), Odlukom o izmjenama i dopunama Odluke o osnivanju Županijske lučke uprave Dubrovnik za luke županijskog i lokalnog značaja od 3. studenoga 2010. godine (službeni glasnik Dubrovačko-neretvanske županije broj: 12/10) i Odlukom o izmjenama i dopunama Odluke o osnivanju Županijske lučke uprave Dubrovnik za luke županijskog i lokalnog značaja od 12. listopada 2013. godine (službeni glasnik Dubrovačko-neretvanske županije broj: 12/13), određena je granica lučkog područja odnosno pomorskog dobra kordinatnim točkama u k.o. Dubrovnik, te su nekretnine označene kao kat. čest. 2265/2, 2265/3 i 2290/2, z.ul. 12, sve k.o. Dubrovnik ušle u pojas lučkog područja odnosno pomorskog dobra;





- da su nekretnine zemljišnoknjižnih oznaka kat. čest. 2265/2, 2265/3 i 2290/2, z.ul. 12, sve k.o. Dubrovnik uknjižene kao vlasništvo Javne ustanove rezervat Lokrum;
- da se radi o pomorskom dobru na kojem, kao općem dobru, nije moguće stjecati pravo vlasništva ni druga stvama prava po bilo kojoj osnovi;
- da se Republika Hrvatska, zastupana po Županijskom državnom odvjetništvu u Dubrovniku, Građansko-upravni odjel, upisanom vlasniku obratila sa zahtjevom za mimo rješenje spora radi trpljenja upisa oznake pomorskog dobra.

#### Članak 2.

Radi navedenog u članku 1. ove Nagodbe, Javna ustanova rezervat Lokrum, OIB: 09038784691, dozvoljava da Republika Hrvatska temeljem ove Nagodbe u zemljišnim knjigama Općinskog suda u Dubrovniku ishodi upis oznake pomorskog dobra na kat. čest. 2265/2, 2265/3 i 2290/2, z.ul. 12, sve k.o. Dubrovnik u cijelosti, uz istovremeno brisanje njenog upisanog prava vlasništva.

#### Članak 3.

Nagodba je ovršna isprava u smislu odredbe članka 186.a stavak 4. Zakona o pamičnom postupku.

#### Članak 4.

Stranke su ovu Nagodbu u cijelosti pročitale i međusobno protumačile te je u znak suglasnosti s njenim sadržajem i u znak prihvatanja svih njenih odredbi potpisuju.

Za JAVNU USTANOVU  
REZERVAT LOKRUM  
Ravnateljica  
Nikolina Grković



Za REPUBLIKU HRVATSKU  
Zamjenik županijskog  
državnog odvjetnika  
Tihomir Hilje



**GEODET d.o.o. za geodetske poslove**

Ivana Medvedića 1 Dubrovnik  
IBAN: HR 202438444  
OIB: 75301907300  
geodeti@geodeti.hr

REPUBLIKA HRVATSKA  
DUBROVAČKO-NERETVANSKA ŽUPANIJA  
GRAD DUBROVNIK

Kućanstva općine DUBROVNIK, JURE ŽIGELIĆ  
Brijunska ulica 55

Intelektualni županijski ured Dubrovnik, CYLJETE ZELIČIĆ 3 DUBROVNIK, 20000 DUBROVNIK, OIB: 60046558009

Broj elaborata iz  
Zbirke GE:  
6/2020

**ZA KATASTAR  
GEODETSKI ELABORAT**

za potrebe provođenja promjena u katastru zemljišta izrađen u svrhu:  
- evidentiranja pomorskog i vodnog dobra

na k.č. 5596, 5703, 5704 u K.O. DUBROVNIK

Naziv predmeta: Lokum - lučko područje

REPUBLIKA HRVATSKA  
DRŽAVNA GEODETSKA UPRAVA  
PODRUČNI URED ZA KATASTAR DUBROVNIK  
ODJEL ZA KATASTAR NEKRETNINA DUBROVNIK

Klasa: 032-06/2019-02/765  
U: broj: 541-12-05/5-20-5  
DUBROVNIK, 21. 01. 2020.  
Povratni: Komarnja Kubran

Izdalo:  
Štamp: Josp

Odgovorna osoba za obavljanje stručnih  
geodetskih poslova:  
Knežević Marn

Direktor  
Knežević Marn

Dubrovnik, 12. 09. 2019  
Broj elaborata: 9/12019



**GEODET d.o.o. za geodetske poslove**

Ivana Meštrovića 1, Dubrovnik  
IBAN: HR11 020 436 444  
geodeti@geodeti.ba  
OIB: 75307907300

REPUBLIKA HRVATSKA  
DUBROVAČKO-NERETVANSKA ŽUPANIJA  
GRAD DUBROVNIK

Kućanstva općine DUBROVNIK  
Broj katastarskog plana 55

Imovinskih Županijska ureda uprave Dubrovnik, CUVETE ZUBORIC 3 DUBROVNIK, 20200 DUBROVNIK, OIB: 60040656069

Broj elaborata iz  
Zbirke GE:  
6/2020

**DIO ELABORATA ZA DOSTAVU U ZEMLJIŠNU KNJIGU  
GEODETSKI ELABORAT**

za potrebe provođenja promjena u katastru zemljišta izrađen u svrhu:  
- evidentiranja pomorskog ili vodnog dobra

na k. l. 2265, 2290 u K.O. DUBROVNIK

Naziv predmeta: Lokum - lučko područje

REPUBLIKA HRVATSKA  
DRŽAVNA GEODETSKA UPRAVA  
PODRUČNI URED ZA KATASTAR DUBROVNIK  
ODJEL ZA KATASTAR NEKRETNINA DUBROVNIK

Klasa: 032-06/2019-02/765  
Ur. broj: 541-12-05/5-20-5  
DUBROVNIK, 21. 01. 2020.  
Potpisao: Komandirica Kabineta

Izradio:  
Siniša Josp

Director  
Krešimir Mamić

Odgođena osoba za obavljanje službi  
geodetskih poslova:  
Komandirica Mamić

Dubrovnik, 12. 08. 2019.  
Broj elaborata: 9/2019



Sadržaj elaborata:

1.	NASLOVNA STRANICA						
1.1	NASLOVNA STRANICA ZA KATASTAR				PDF	0	✓
1.2	NASLOVNA STRANICA ZA ZEMLJIŠNU KNJIGU				PDF	0	✓
2.	SADRŽAJ						
2.1	SADRŽAJ ZA KATASTAR				PDF	0	✓
2.2	SADRŽAJ ZA ZEMLJIŠNU KNJIGU				PDF	0	✓
3.	SLUŽBENI PODACI						
3.1	SLUŽBENI PODACI KATASTRA I ZEMLJIŠNE KNJIGE U RAZUJEVSKOM FORMATU				CSV	0	✓
3.2	POTVRDA O IZDAVANJU PODACIMA				PDF	0	✓
3.3	POTVRDA O KUĆNOM BROJU ZEGRADJE				PDF	0	✓
3.4	POTVRDA REZERVACIJE BROJEVA KATASTARSKIH ČESTICA				PDF	0	✓
3.5	POTVRDA O IDENTIFIKACIJU ČESTICA				PDF	0	✓
3.6	ZEMLJIŠNOKUPNA KOPILA PLANA				ZIP	0	✓
3.7	OSTALI SLUŽBENI PODACI				PDF	0	✓
4.	POPIS KOORDINATA						
4.1	POPIS KOORDINATA				PDF	0	✓
4.2	POPIS KOORDINATA - ZA DOBIVANJE				CSV	0	✓
5.	SKICA IZAJERE						
5.1	SKICA IZAJERE PDF				PDF	0	✓
5.2	SKICA IZAJERE DXF				DXF	0	✓
6.	ISKAZ POVRŠINA						
6.1	ISKAZ POVRŠINA KATASTARSKO STANJE				PDF	0	✓
6.2	ISKAZ POVRŠINA ZEMLJIŠNOKUPNO STANJE				PDF	0	✓
6.3	IDENTIFIKACIJA IZJEDINACIJE POVRŠINA				PDF	0	✓
7.	PRILAGI LIST I KOPILA KATASTARSKOG PLANA ZA KATASTAR						
7.1	PRILAGI LIST ZA KATASTAR				PDF	0	✓
7.2	KOPILA KATASTARSKOG PLANA SPP				PDF	0	✓
7.3	KOPILA KATASTARSKOG PLANA PMS				PDF	0	✓
7.4	KOPILA KATASTARSKOG PLANA - ZA DOBIVANJE				DXF	0	✓
8.	PRILAGI LIST I KOPILA KATASTARSKOG PLANA ZA ZEMLJIŠNU KNJIGU						
8.1	PRILAGI LIST ZA ZEMLJIŠNU KNJIGU				PDF	0	✓
8.2	KOPILA KATASTARSKOG PLANA IZK OZNAKE ČESTICA I SPP				PDF	0	✓
8.3	KOPILA KATASTARSKOG PLANA IZK OZNAKE ČESTICA I PMS				PDF	0	✓
8.4	KOPILA KATASTARSKOG PLANA IZK OZNAKE ČESTICA I				DXF	0	✓
9.	NACRT NOVOG STANJA ZA KATASTAR I ZEMLJIŠNU KNJIGU U RAZUJEVSKOM FORMATU						
9.1	NACRT NOVOG STANJA ZA KATASTAR I ZEMLJIŠNU KNJIGU U RAZUJEVSKOM FORMATU				CSV	0	✓
10.	IZVJEŠĆE O IZRADEKONU ELABORATU S PRILOGIMA						
10.1	IZVJEŠĆE O IZRADEKONU ELABORATU				PDF	0	✓
a.	Uvodna o utvrđivanju međa i drugih granica te o novom rasporedu						
b.	Ispisnice o izmjerama i nacrtu graničnog						
c.	Ispisnice o izmjerama i nacrtu graničnog						
d.	Tehnička izvješća						
10.2	IZVJEŠĆE O IZRADEKONU ELABORATU - PRILOG: OBAVJESTI SUSJEDNE K.C.				PDF	0	✓
10.3	IZVJEŠĆE O IZRADEKONU ELABORATU - PRILOG: POZIVI PREDMETNE K.C.				PDF	0	✓
10.4	IZVJEŠĆE O IZRADEKONU ELABORATU - PRILOG: SUKLASNOSTI HOSTITELJA PRAVA				PDF	0	✓
10.5	IZVJEŠĆE O IZRADEKONU ELABORATU - PRILOG: POVRATNICE				PDF	0	✓
10.6	IZVJEŠĆE O IZRADEKONU ELABORATU - PRILOG: POPIS K.C.U POMORSKOM DOBRU				PDF	0	✓
10.7	IZVJEŠĆE O IZRADEKONU ELABORATU - PRILOG: POPIS K.C.U VOJNIH DOBRU				PDF	0	✓
10.8	IZVJEŠĆE O IZRADEKONU ELABORATU - PRILOG: OSTALO				PDF	0	✓
11.	DOKUMENT - TEMELJ ZA IZRADU ELABORATA						
11.1	DOKUMENT - TEMELJ ZA IZRADU ELABORATA				PDF	0	✓
12.	POTVRDE O USKLADENOSTI						
12.1	POTVRDE O USKLADENOSTI				PDF	0	✓

Identifikacijski brojevi elaborata: "0" označava da elaborata još nije dobivena, a "1" označava da elaborata još nije dobivena.  
 "U" označava da elaborat nije dobiven, a "1" označava da elaborat nije dobiven.  
 U posljednjem i devetom "1" označavaju se sadržajni dijelovi elaborata koj se odnose na nacrt i potvrđivanje.





### Sadržaj elaborata:

1	1.1	NASLOVNA STRANICA	PDF	0	✓
2	2.1	SADRŽAJ	PDF	0	✓
3	3.1	KOPULA KATASTARSKOG PLANA	PDF	0	✓
3	3.2	KOPULA KATASTARSKOG PLANA PHS	PDF	0	✓
4	4.1	PRILAGI LIST I KOPULA KATASTARSKOG PLANA ZA ZEMLJIŠNU KULIGU	PDF	0	✓
4	4.2	PRILAGI LIST ZA ZEMLJIŠNU KULIGU	PDF	0	✓
4	4.3	KOPULA KATASTARSKOG PLANA (IZK OZNAKE ČESTICA) PHS	PDF	0	✓
5		OSTALA DOKUMENTACIJA POTREBNA ZA PROVEDBU U ZEMLJIŠNOJ KNJIZI	PDF	0	✓

#### Napomena:

\*O označava obvezu na elaboratu, \*\* označava da elaborat nije obavezan, #? označava da elaborat koji nije dovršen.

U polje koje je označeno s '✓' označavaju se sadržaji elaborata koji se dostavljaju na pregled i potvrđivanje.

Kodje izračunatog plana 3.1 i 3.2 prikazu se pripremi list za zemljišnu knjigu kada se podaci zemljišne knjige održavaju temeljem katastarskog plana koji je službeno

do katastarskog opsega isporučeno KI 7.2k surjevi

P.4.4.4.4.4 prikazu se pripremi list za zemljišnu knjigu kada se podaci zemljišne knjige održavaju temeljem katastarskog plana koji je službeno

izdane s dan katastarskog opsega (obvezni KI 7.2k stari)





REPUBLIKA HRVATSKA  
DRŽAVNA GEODETSKA UPRAVA  
PODRUČNI URED ZA KATASTAR DUBROVNIK

OSS BROJ ZAHTJEVA: 281254/2019

Datum zahtjeva: 09.09.2019 09:52:25

PODRUČNI URED ZA KATASTAR DUBROVNIK povodom zahtjeva broj 281254/2019 zaprimljenog putem OSS-a za:

- GEODET d.o.o. za geodetske poslove, Ivana Meštrovića 1, Dubrovnik, OIB: 75307907300

izdaju se sljedeći podaci:

- Izvoz iz geodetsko-tehničkog dijela katastarskog operata:  
K.o.: DUBROVNIK, katastarske čestice: 5577/1, 5577/2, 5596, 5625, 5703, 5704, 5705. Broj čestica: 7.

Preuzeti podaci bit će korišteni isključivo u svrhu: Izrada geodetskih elaborata.

Navedeni podaci izdaju se u prije navedene svrhe te se u druge svrhe ne smiju uporabiti. Korisnik se obaveza da će izdane podatke upotrebljavati isključivo za odobrenu svrhu i na odobreni način, sukladno čl. 16. Pravilnika o određivanju visine stvarnih troškova uporabe podataka dokumentacije državne izmjere i katastra nekretnina (»Narodne novine«, br. 59/2018).

Svako umnožavanje, davanje dobivenih podataka na uporabu drugim osobama kao i uporaba istih u druge svrhe osim za svrhu za koju su izdani, kažnjivo u smislu čl. 183. Zakona o državnoj izmjeri i katastru nekretnina (»Narodne novine«, br. 112/18).



Kontrolni broj: 2319710ed8f52c

Svečani pečat OSS-a navedenog na ovom elektroničkom zapisu može poslužiti kao dokaz o istinitosti sadržaja ovog dokumenta. Svaki slučaj može biti riješen putem žalbe na ovu adresu: [oss@geod.hr](mailto:oss@geod.hr).  
Svečani pečat OSS-a navedenog na ovom elektroničkom zapisu može poslužiti kao dokaz o istinitosti sadržaja ovog dokumenta. Svaki slučaj može biti riješen putem žalbe na ovu adresu: [oss@geod.hr](mailto:oss@geod.hr).





REPUBLIKA HRVATSKA  
DRŽAVNA GEODETSKA UPRAVA  
PODRUČNI URED ZA KATASTAR  
DUBROVNIK

BR. ZAHTJEVA: 385557 2019

### POTVRDA REZERVACIJE BROJEVA KATASTARSKIH ČESTICA

Područni ured za katastar Dubrovnik temeljem zahtjeva GEODET d.o.o. za geodetske poslove, Ivana Meštrovića 1, Dubrovnik, OIB: 75307907300 potvrđuje rezervaciju sljedećih brojeva/podbrojeva katastarskih čestica:

Podbrojevi katastarskih čestica		
Katastarska općina	Broj katastarske čestice	Podbroj katastarske čestice
DUBROVNIK( 306410 )	5596	1
DUBROVNIK( 306410 )	5596	2
DUBROVNIK( 306410 )	5703	1
DUBROVNIK( 306410 )	5703	2
DUBROVNIK( 306410 )	5704	1
DUBROVNIK( 306410 )	5704	2

Ova potvrda izdaje se u svrhu Izrada geodetskih elaborata i u druge svrhe se ne smije upotrijebiti.

Upravna pristojba po tar.br. 1 Tarife upravnih pristojbi ne naplaćuje se.



Kontrolni broj: 233301757c2f9e

Skeniranjem QR koda navedenog na ovom elektroničkom zapisu možete provjeriti točnost podataka. Tako možete učiniti i na internet adresi <https://www.gis.hr>.  
U public check Dokumenti s potpunom kontrolnog broja. U ova slučajja sustav će prikazati izvornik ovog dokumenta. U slučaju da je ovaj dokument identičan prikazanom izvorniku u digitalnom obliku. Državna geodetska uprava potvrđuje točnost dokumenta i status podataka u trenutku izrade isprave.



K.o. DUBROVNIK

## POPIS KOORDINATA

Broj točke	E koordinata HTRS96/TM (m)	N koordinata HTRS96/TM (m)	Visina terena HVRS71 (m)	Visina voda HVRS71 (m)	Vrsta točke	Stabilizacija točke	Nastanak točke	Broj elaborata	E koordinata za održavanje katastarskog plana HTRS96/TM (m)	N koordinata za održavanje katastarskog plana HTRS96/TM (m)
1	2	3	4	5	6	7	8	9	10	11
9	633142.16	4721928.10			22	9	6	-99	633142.16	4721928.10
10	633144.33	4721930.21			22	9	6	-99	633144.33	4721930.21
11	633132.25	4721938.67			22	9	6	-99	633132.25	4721938.67
12	633130.11	4721939.46			22	9	6	-99	633130.11	4721939.46
13	633129.29	4721940.58			22	9	6	-99	633129.29	4721940.58
15	633131.83	4721943.62			22	9	6	-99	633131.83	4721943.62
16	633130.06	4721946.07			22	9	6	-99	633130.06	4721946.07
17	633123.90	4721941.88			22	9	6	-99	633123.90	4721941.88
21	633122.27	4721940.79			22	9	6	-99	633122.27	4721940.79
23	633117.93	4721931.16			21	9	6	-99	633117.93	4721931.16
24	633113.41	4721927.45			21	9	6	-99	633113.41	4721927.45
26	633109.63	4721932.45			22	9	6	-99	633109.63	4721932.45
27	633105.49	4721929.72			21	9	6	-99	633105.49	4721929.72
29	633103.70	4721928.58			23	9	6	-99	633103.70	4721928.58
30	633104.95	4721926.89			21	9	6	-99	633104.95	4721926.89
49	633109.59	4721921.66			21	9	6	-99	633109.59	4721921.66
52	633113.26	4721925.39			21	9	6	-99	633113.26	4721925.39
56	633125.68	4721937.59			22	9	6	-99	633125.68	4721937.59
57	633122.05	4721925.87			22	1	6	-99	633122.05	4721925.87
70	633128.00	4721944.67			22	9	6	-99	633128.00	4721944.67
71	633122.56	4721923.42			22	1	6	-99	633122.56	4721923.42
72	633114.38	4721921.91			21	9	6	-99	633114.38	4721921.91
73	633112.69	4721921.60			21	1	6	-99	633112.69	4721921.60
74	633111.59	4721921.42			21	9	6	-99	633111.59	4721921.42
75	633106.11	4721924.82			21	9	6	-99	633106.11	4721924.82







## GEODET d.o.o.

za geodetske poslove  
Ivana Meštrovića 1, 20 000 Dubrovnik  
Tel. +385 20 436-464  
E-mail geodel@geodetdu.hr

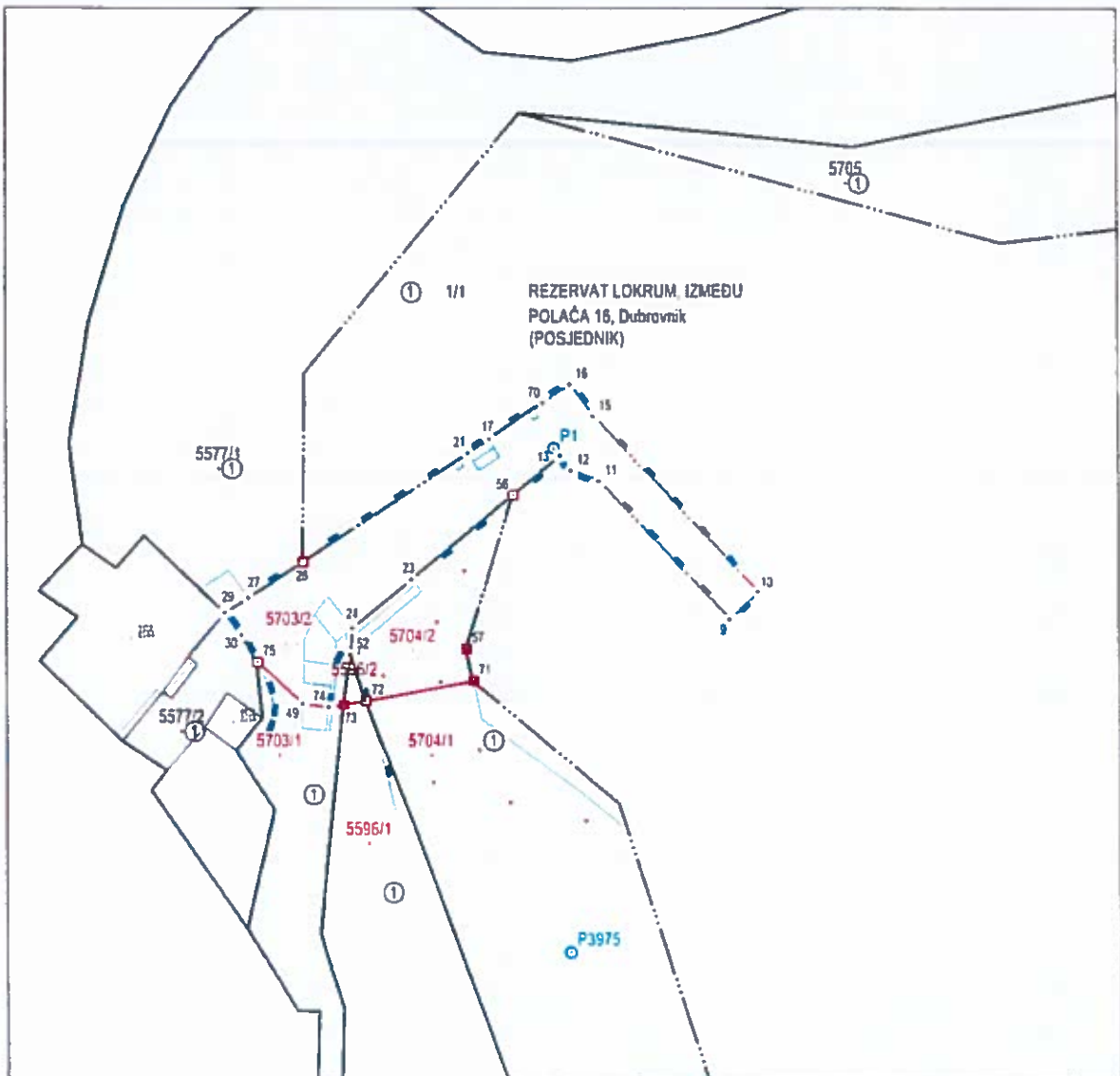
IBAN HR3541240031131001475  
OIB 75307907300

Investitor:  
ŽUPANIJSKA LUČKA UPRAVA DUBROVNIK  
Cvijete Zuzorić 3, 20000 Dubrovnik  
OIB: 60040855809

Katastarska općina DUBROVNIK  
MBR 306410  
Detaljni list 55

### SKICA IZMJERE

Mjerilo 1: 500



Izradio/la:  
Josip Slmad d.l. geod.  
Dubrovnik, rujan 2019. god.  
Broj elaborata: 91/2019

Ovjerio/la:  
Marin Knežević, dipl.ing.geod.



**ISKAZ POVRŠINA**  
(katastarsko stanje)

STARO STANJE					NOVO STANJE				
K.č.	Pk m <sup>2</sup>	Pt m <sup>2</sup>	Izmjera	Mjerilo	K.č.	Način rač.	Izrač. pov. m <sup>2</sup>	Pk nova m <sup>2</sup>	Mjerilo
5596	9 93	986,0000	GK	2000	5596/1	DOPUNOM	989.8857	9 90	2000
					5596/2	M.KOORD	3.1143	03	1
	9 93	986,0000	GK				993,0000	9 93	
		$\Delta$ Pk-Pt		$\Delta$ dopkt					$\Delta$ dop Izmjera
		7,0000		44,1167					49,65
5703	10 76	1141,0000	GK	2000	5703/1	DOPUNOM	833.2946	8 33	2000
					5703/2	M.KOORD.	242.7054	2 43	1
	10 76	1141,0000	GK				1076,0000	10 76	
		$\Delta$ Pk-Pt		$\Delta$ dopkt					$\Delta$ dop Izmjera
		-65,0000		45,9234					53,80
5704	1 22 44	12305,0000	GK	2000	5704/1	DOPUNOM	12155.6708	1 21 56	2000
					5704/2	M.KOORD.	88.3292	88	1
	1 22 44	12305,0000	GK				12244,0000	1 22 44	
		$\Delta$ Pk-Pt		$\Delta$ dopkt					$\Delta$ dop Izmjera
		-61,0000		154,9137					612,20
					$\Sigma$ k.č. u PMP (M.KOORD.): PMP (M.KOORD.): $\Delta \Sigma+- =$		334,1489 334,1488 -0,0001		
$\Sigma(\Sigma) =$ $\Delta \Sigma+- =$	1 43 13 00	14432,0000 119,0000				$\Sigma(\Sigma) =$	14313,0000	1 43 13	

STARO STANJE					NOVO STANJE				
K.č.	Pk m <sup>2</sup>	Pt m <sup>2</sup>	Izmjera	Mjerilo	K.č.	Način rač.	Izrač. pov. m <sup>2</sup>	Pk nova m <sup>2</sup>	Mjerilo
<p>Površine katastarskih čestice koje se postupno prilagođavaju katastru nekretnina u novom stanju izračunate su iz izvornih podataka (koordinata lomnih točaka međa) dobivenih na temelju terenskih mjerenja (čl.35. Pravilnika o katastru zemljišta, NN 84/2007) kada je uz katastarske čestice naveden način računanja M.KOORD, a izvorno mjerilo ima vrijednost "1". Navedeno se odnosi na k.č.: 5596/2, 5703/2, 5704/2 .</p> <p>Kada katastarske čestice iz dosadašnjeg stanja cijela prelazi u katastar nekretnina i kada je razlika u površini između površine Pk upisane u knjižni dio katastarskog operata i Pm površine izračunate iz mjerenih koordinata unutar razlike dozvoljene u čl. 93. Zakona o državnoj izmjeri i katastru nekretnina (NN 112/2018) te se promjene ne smatraju promjenom saslava zemljišnoknjižnog tijela. Katastarske čestice koje cijele prelaze u katastar nekretnina su: III .</p> <p>Razlika između površine Pk upisane u knjižni dio katastarskog operata i površine Pt izračunate iz DKP-a veća od Δ dopkt (dopuštenog odstupanja za dvostruka mjerenja) u dosadašnjem stanju, nastala je prilikom provođenja katastarske izmjere odnosno tehničke reambulacije, izrade katastarskog operata ili u okviru izrade i provođenja pojedinih elaborata. Uvidom u arhivu katastarskog ureda nije utvrđen uzrok pogreške te se ona prenosi na katastarsku česticu u novom stanju koja ostaje izvan područja mjerenih podataka i čija površina je izračunata dopunom. Ova razlika će se ispraviti kada katastarske čestice budu obuhvaćene terenskim mjerenjima. Razlika Pk-Pt je veća od Δ dopkt za k.č.: 5703, a katastarske čestice koje sadrže pogrešku su: 5703/1 .</p> <p>Kada katastarske čestice iz dosadašnjeg stanja cijele prelaze u katastar nekretnina i kada je razlika u površini između površine Pk upisane u knjižni dio katastarskog operata i Pm površine izračunate iz mjerenih koordinata izvan razlike dozvoljene u čl. 93. Zakona o državnoj izmjeri i katastru nekretnina (NN 112/2018) te kada uvidom u arhivu katastarskog ureda nije utvrđen uzrok razlike, smatra se da se radi o gruboj pogrešci u osnivanju i održavanju katastra iz stavka 3. čl. 93. Zakona o državnoj izmjeri i katastru nekretnina (NN 112/2018) koja se ovim elaboratom ispravlja prema stanju utvrđenom terenskim mjerenjima. Grube pogreške ispravljaju se za k.č.: III .</p>									



**REPUBLIKA HRVATSKA**  
**DUBROVAČKO – NERETVANSKA ŽUPANIJA**  
**Upravni odjel za gospodarstvo i more**

**Povjerenstvo za granice pomorskog dobra**

Klasa: 934-01/19-01/38  
Urbroj: 2117/1-08-19-2  
Dubrovnik, 20. rujna 2019.

Na temelju članka 10. stavka 1. Pravilnika o evidentiranju i obilježavanju pomorskog dobra ("Narodne novine" br. 29/05), u predmetu određivanja, evidentiranja i obilježavanja pomorskog dobra po zahtjevu Geodet d.o.o., Ivana Meštrovića 1, 20 000 Dubrovnik, a koji je izrađen na zahtjev Županijske lučke uprave Dubrovnik, Cvijete Zuzorić 3, 20 000 Dubrovnik, Povjerenstvo za granice pomorskog dobra Dubrovačko-neretvanske županije slijedom koordinacije Povjerenstva od 20. rujna 2019. godine, izdaje

**P O T V R D U**

da je Geodetski elaborat za formiranje lučkog područja na kat. čest. 5703, 5704, i 5596 sve k.o. Dubrovnik izrađen po zahtjevu Županijske lučke uprave Dubrovnik usklađen s Odlukom o osnivanju Županijske lučke uprave Dubrovnik za luke županijskog i lokalnog značaja („Službeni glasnik Dubrovačko-neretvanske županije" br. 5/05.).

Ova potvrda, temeljem čl. 9 st. 1. toč. 1 Uredbe o upravnim pristojbama ("Narodne novine br. 60/93) ne podliježe plaćanju pristojbe.

  
**Predsjednik Povjerenstva**  
**Iva Klaić, mag. ing. admin. nav.**  


Dostaviti:  
- Geodet d.o.o, Ivana Meštrovića 1, 20 000 Dubrovnik



**IDENTIFIKACIJA I IZJEDNAČENJE POVRŠINA**  
(katastarsko - zemljišnoknjižno stanje)

KATASTARSKO STANJE K.O. DUBROVNIK		ZEMLJIŠNOKNJIŽNO STANJE K.O. DUBROVNIK			Suma	Razlika	Primjedba
Br. k.č.	Površina ha a m <sup>2</sup>	Br. k.č.	Dijelovi	Površina ha a m <sup>2</sup>			
5596/2	03	2265/3		03	3	0	
5703/2	2 43	2290/2		2 43	243	0	
5704/2	88	2265/2		88	88	0	
<b>UKUPNO:</b>	<b>3 34</b>			<b>3 34</b>	<b>3 34</b>	<b>00</b>	

- REKAPITULACIJA -

Br. k.č.	Površina ha a m <sup>2</sup>	Br. k.č.		Površina ha a m <sup>2</sup>			
5596/2	03	2265/3		03			
5703/2	2 43	2290/2		2 43			
5704/2	88	2265/2		88			
<b>UKUPNO:</b>	<b>3 34</b>	<b>UKUPNO:</b>		<b>3 34</b>			





Broj: .....

PODRUČNI URED ZA KATASTAR DUBROVNIK  
ODJEL ZA KATASTAR NEKRETNINA DUBROVNIK

OPĆINSKI SUD U DUBROVNIKU  
ZEMLJIŠNOKNJIŽNI ODJEL DUBROVNIK

Prijavni list sastavljen: rujan 2019

Katastarska općina: DUBROVNIK

**PRIJAVNI LIST**  
**ZA KATASTAR**

Investitor: Županijska lučka uprava Dubrovnik  
CVIJETE ZUZORIĆ 3, DUBROVNIK, 20000 DUBROVNIK  
OIB: 60040855809

Izradio/la  
Štrnad Josip

Odgovorna osoba za obavljanje stručnih geodetskih poslova  
Knežević Marin



DOSADAŠNJE STANJE									
Redni broj	Broj posjedovnog lista	Dio ili udio dijela	Prezime i ime odnosno tvrtka ili naziv upisane osobe Prebivalište odnosno sjedište, ulica i kućni broj upisane osobe  OIB	Survlas. dio na dijelu	Broj katastar. čestice	Adresa katastarske čestice (naziv ručine, ulica, uga i st.)	Način uporabe katastarske čestice Način uporabe zgrade, adresa zgrade Naziv zgrade Pravo građenja	Površina katastarske čestice  ha a m <sup>2</sup>	Posebni pravni režimi
1	2	3	4	5	6	7	8	9	
1	3854	1/1	REZERVAT LOKRUM, Dubrovnik, IZMEĐU POLAČA 16 (POSJEDNIK)		5596	LOKRUM	ŠUMA	9 93	
								9 93	
2	3854	1/1	REZERVAT LOKRUM, Dubrovnik, IZMEĐU POLAČA 16 (POSJEDNIK)		5703	LOKRUM	PLJT	10 76	
								10 76	
3	3854	1/1	REZERVAT LOKRUM, Dubrovnik, IZMEĐU POLAČA 16 (POSJEDNIK)		5704	LOKRUM	OBALA	1 22 44	
								1 22 44	
								Σ(Σ)=	1 43 13
								Δ(Σ)+=	00

NOVO STANJE											
Broj posjedovnog lista	Dio ili udio dijela	Prezime i ime odnosno tvrka ili naziv upisane osobe Prebivalište odnosno sjedište, ulica i kućni broj upisane osobe  OIB	Suvlas. dio na dijelu	Broj katastar. čestice	Broj detalj lista	Adresa katastarske čestice (naziv ruđine, ulice, trga i sl.)	Način uporabe katastarske čestice Način uporabe zgrade, adresa zgrade Naziv zgrade Pravo građanja	Površina katastarske čestice  ha a m <sup>2</sup>	Posebni pravni režimi	Z.K. podaci	
										Broj katastarske čestice	Broj ZK uloška
10	11	12	13	14	15	16	17	18		19	20
3854	1/1	REZERVAT LOKRUM, Dubrovnik, IZMEĐU POLAČA 16 (POSJEDNIK)		5596/1	55	LOKRUM	ŠUMA	9 90		2265/1	12
								9 90			
3854	1/1	REZERVAT LOKRUM, Dubrovnik, IZMEĐU POLAČA 16 (POSJEDNIK)		5596/2	55	LOKRUM	LUKA	03		2265/3	12
								03			
3854	1/1	REZERVAT LOKRUM, Dubrovnik, IZMEĐU POLAČA 16 (POSJEDNIK)		5703/1	55	LOKRUM	PUT	8 33		2290/1	12
								8 33			
3854	1/1	REZERVAT LOKRUM, Dubrovnik, IZMEĐU POLAČA 16 (POSJEDNIK)		5703/2	55	LOKRUM	LUKA	2 43		2290/2	12
								2 43			
3854	1/1	REZERVAT LOKRUM, Dubrovnik, IZMEĐU POLAČA 16 (POSJEDNIK)		5704/1	55	LOKRUM	OBALA	1 21 56		2265/1	12
								1 21 56			
3854	1/1	REZERVAT LOKRUM, Dubrovnik, IZMEĐU POLAČA 16 (POSJEDNIK)		5704/2	55	LOKRUM	LUKA	88		2265/2	12
								88			
								Σ(Σ)=	1 43 13		





## GEODET d.o.o.

za geodetske poslove  
Ivana Meštrovića 1, 20 000 Dubrovnik  
Tel. +385 20 436-464  
E-mail: geodet@geodetdu.hr

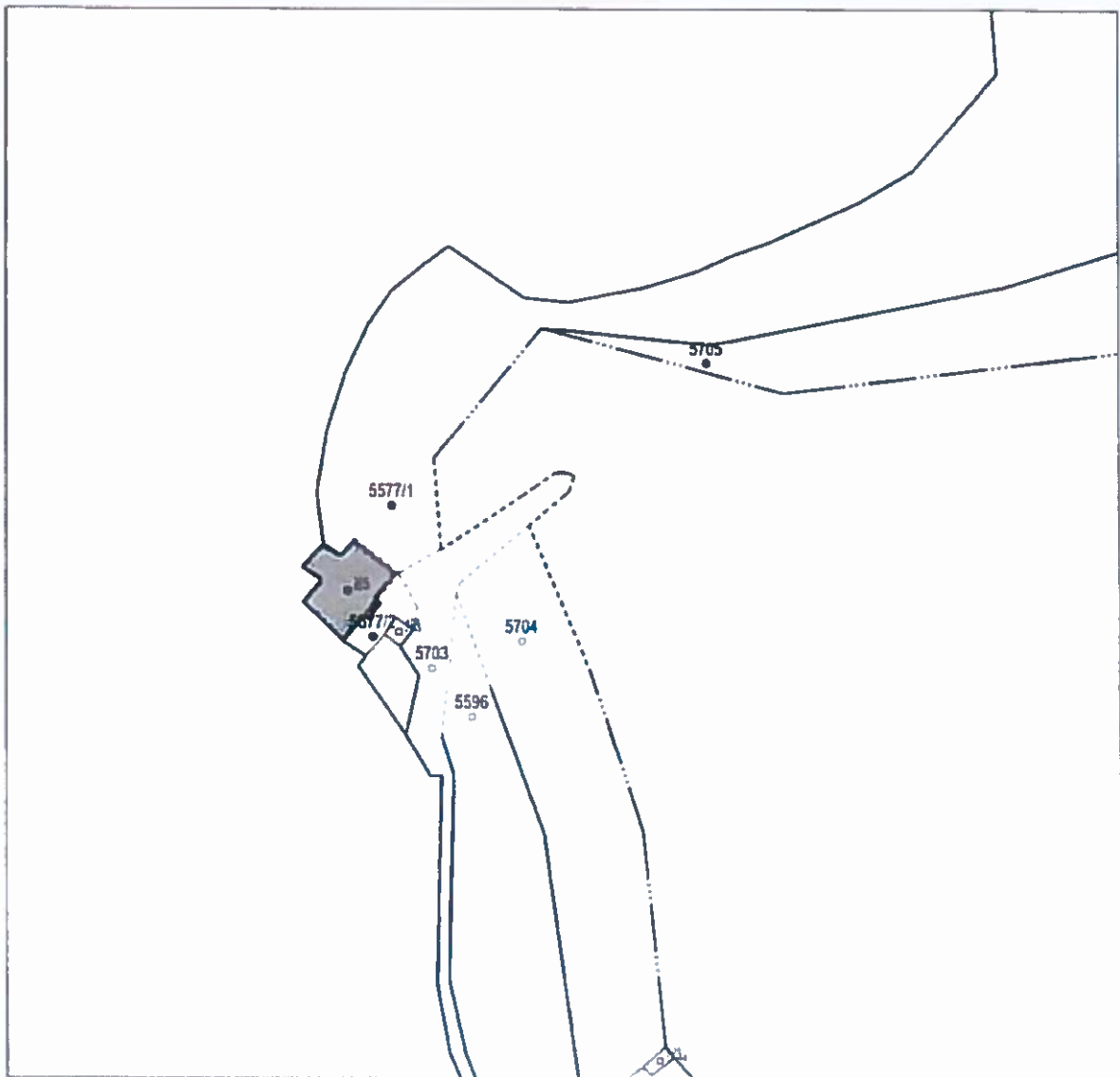
IBAN HR3541240031131001475  
OIB 75307907300

Investitor:  
ŽUPANIJSKA LUČKA UPRAVA DUBROVNIK  
Cvijete Zuzorić 3, 20000 Dubrovnik  
OIB: 60040855809

Katastarska općina: DUBROVNIK  
MBR: 306410  
Detaljni list: 55

### KOPIJA KATASTARSKOG PLANA

Mjerilo 1: 1000  
Izvorno mjerilo 1: 2000  
ZA KATASTAR  
STANJE PRIJE PROMJENA



Izradio/la:  
Josip Strnad d.i. geod.  
Dubrovnik, rujan 2019. god.  
Broj elaborata: 91/2019

Ovjerio/la:  
Marin Knežević, dipl.ing.geod.





## GEODET d.o.o.

za geodetske poslove  
Ivana Meštrovića 1, 20 000 Dubrovnik  
Tel. +385 20 436-464  
E-mail: geodet@geodetdu.hr

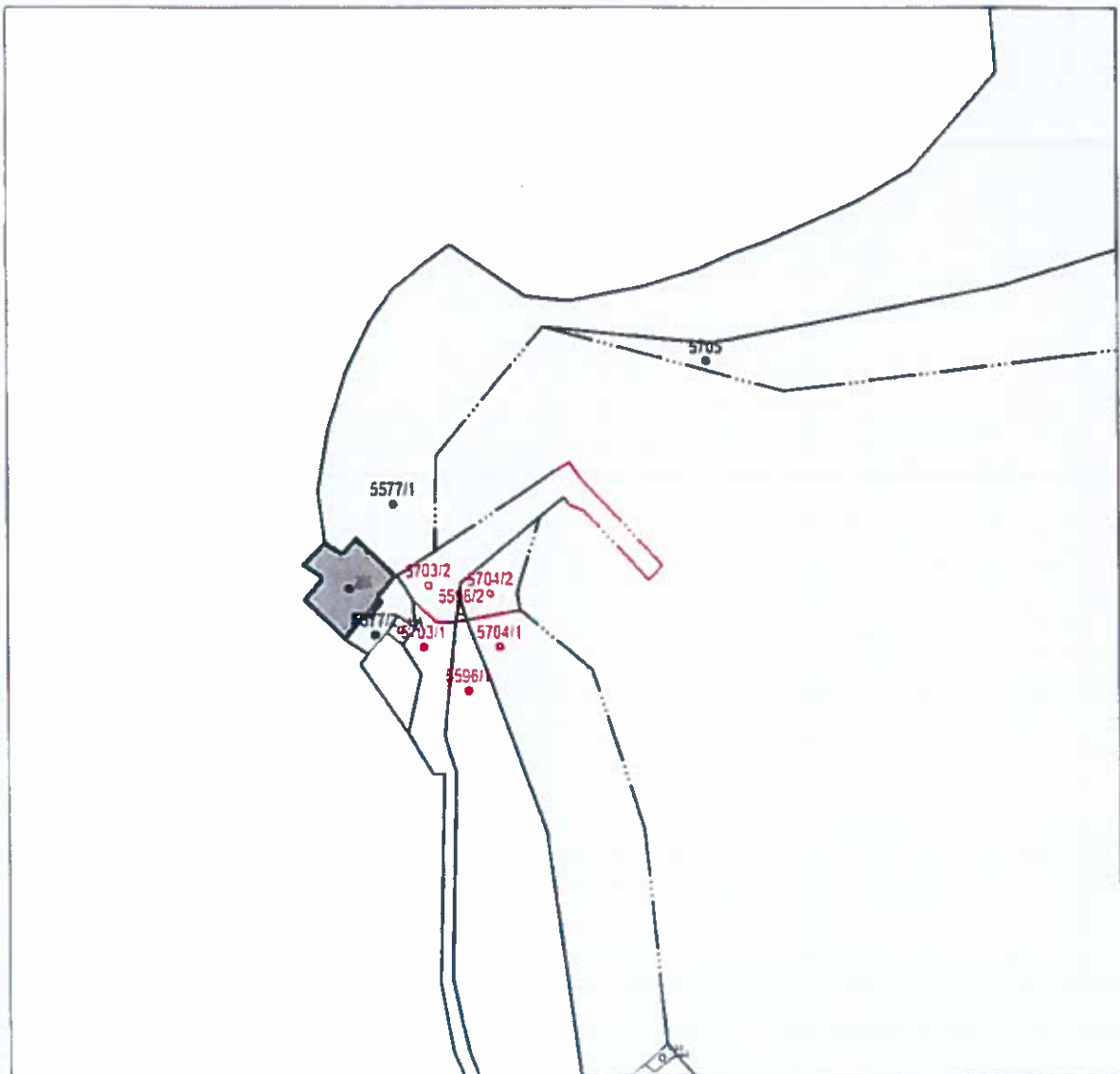
IBAN HR3541240031131001475  
OIB 75307907300

Investitor:  
ŽUPANIJSKA LUČKA UPRAVA DUBROVNIK  
Cvijete Zuzorić 3, 20000 Dubrovnik  
OIB: 60040855809

Katastarska općina: DUBROVNIK  
MBR: 306410  
Detaljni list: 55

### KOPIJA KATASTARSKOG PLANA

Mjerilo 1: 1000  
Izvorno mjerilo 1: 2000  
ZA KATASTAR  
PREDLOŽENO NOVO STANJE



Izradio/la  
Josip Stmad d.i. geod.  
Dubrovnik, rujanj 2019. god.  
Broj elaborata: 91/2019

Ovjerio/la  
Marin Knežević, dipl.ing.geod.





Broj: .....

OPĆINSKI SUD U DUBROVNIKU  
ZEMLJIŠNOKNJIŽNI ODJEL DUBROVNIK

Katastarska općina: DUBROVNIK

PODRUČNI URED ZA KATASTAR DUBROVNIK  
ODJEL ZA KATASTAR NEKRETNINA DUBROVNIK

Prijavni list sastavljen: rujan 2019

**PRIJAVNI LIST  
ZA ZEMLJIŠNU KNJIGU**

Investitor: Županijska lučka uprava Dubrovnik  
CVIJETE ZUZORIC 3, DUBROVNIK, 20000 DUBROVNIK  
OIB: 60040855809

Izradio/a  
Strnad Josip

Odgovorna osoba za obavljanje stručnih geodetskih poslova.  
Knežević Mann



DOSADAŠNJE STANJE								
Redni broj	Broj ZK uloška	Dio ili udio dijela	Prezime i ime odnosno tvrtka ili naziv upisane osobe Prebivalište odnosno sjedište, ulica i kućni broj upisane osobe  OIB	Suvlas dio na dijelu Etažni udio	Broj katastar. čestice	Oznaka zemljišta (Način uporabe katastarske čestice Način uporabe zgrade, kućni broj, Naziv zgrade, Pravo građenja)	Ukupna površina katastarske čestice Površina dijelova katastarske čestice	
							jutro	čhv   ha a m <sup>2</sup>
1	2	3	4	5	6	7	8	
1	12 ZK: III	1/1	JAVNA USTANOVA REZERVAT LOKRUM, SJEDIŠTE DUBROVNIK OIB: 09038784691		2265	VRT		
2	12 ZK: III	1/1	JAVNA USTANOVA REZERVAT LOKRUM, SJEDIŠTE DUBROVNIK OIB: 09038784691		2290	PUT		
							$\Sigma(\Sigma)=$	00
							$\Delta(\Sigma)+=-$	-55 28

**ISKAZ POVRŠINA**  
(zemljišnoknjižno stanje)

STARO STANJE				NOVO STANJE			
K.č.	Pk	Izmjera	Mjerilo	K.č.	Način rač.	Pk nova	Mjerilo
2265		GI	2880	2265/1	G.KOORD.	45 48	2880
				2265/2	IZJEDNAČENJE	88	1
				2265/3	IZJEDNAČENJE	03	1
						46 39	
							Δ dop Izmjera
2290		GI	2880	2290/1	G.KOORD.	6 46	2880
				2290/2	IZJEDNAČENJE	2 43	1
						8 89	
							Δ dop Izmjera
					Σ k.č. u PMP (M.KOORD.):	334,0000	
					PMP (M.KOORD.):	334,1488	
					ΔΣ+- =	0,1488	
Σ(Σ) =	00				Σ(Σ) =	55 28	
ΔΣ+- =	-55 28						



NOVO STANJE							
Broj ZK uoška	Dio ili udio dijela	Prezime i ime odnosno tvrka ili naziv upisane osobe Prebivalište odnosno sjedišta, ulica i kućni broj upisane osobe	Suvlas. dio na dijelu Etažni udio	Broj kalastar. čestice	Adresa katastarske čestice (naziv rudine, ulice, trga i sl.)	Način uporabe katastarske čestice Način uporabe zgrade, Adresa zgrade Naziv zgrade Pravo građenja	Površina katastarske čestice  ha a m <sup>2</sup>
9	10	OIB 11	12	13	14	15	16
12 ZKt III	1/1	JAVNA USTANOVA REZERVAT LOKRUM, SJEDIŠTE DUBROVNIK OIB: 09038784691		2265/1	LOKRUM	VRT	45 48
							45 48
12 ZKt III	1/1	JAVNA USTANOVA REZERVAT LOKRUM, SJEDIŠTE DUBROVNIK OIB: 09038784691		2265/2	LOKRUM	LUKA	88
							88
12 ZKt III	1/1	JAVNA USTANOVA REZERVAT LOKRUM, SJEDIŠTE DUBROVNIK OIB: 09038784691		2265/3	LOKRUM	LUKA	03
							03
12 ZKt III	1/1	JAVNA USTANOVA REZERVAT LOKRUM, SJEDIŠTE DUBROVNIK OIB: 09038784691		2290/1	LOKRUM	PUT	6 46
							6 46
12 ZKt III	1/1	JAVNA USTANOVA REZERVAT LOKRUM, SJEDIŠTE DUBROVNIK OIB: 09038784691		2290/2	LOKRUM	LUKA	2 43
							2 43
Σ(Σ)=							55 28





## **GEODET d.o.o.**

za geodetske poslove  
Ivana Meštrovića 1, 20 000 Dubrovnik  
Tel. +385 20 436-464  
E-mail: geodet@geodetdu.hr

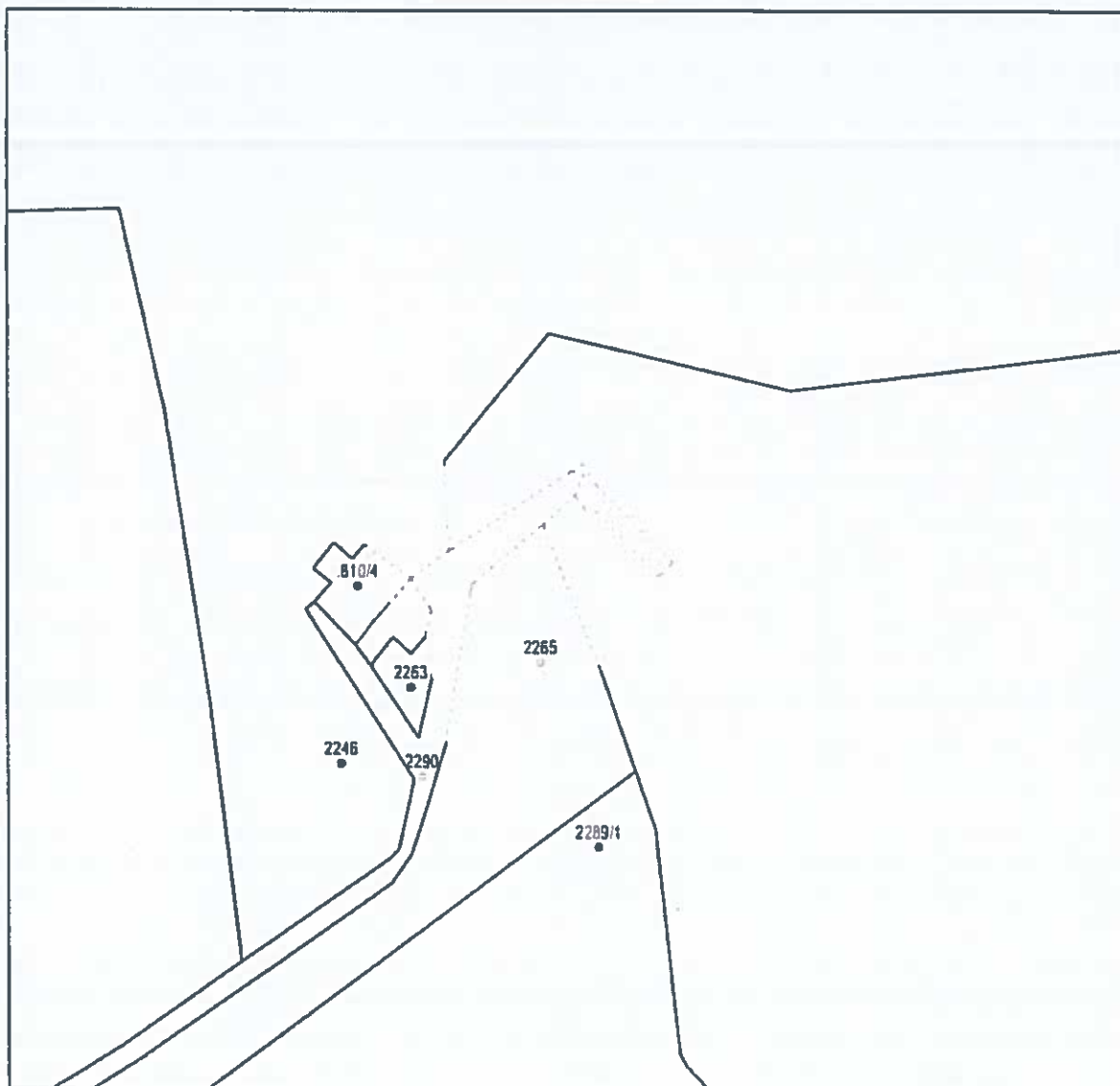
IBAN HR3541240031131001475  
OIB 75307907300

Investitor:  
**ŽUPANIJSKA LUČKA UPRAVA DUBROVNIK**  
Cvijete Zuzorić 3, 20000 Dubrovnik  
OIB: 60040855809

Katastarska općina: **DUBROVNIK**  
MBR:  
Detaljni list:

### **KOPIJA KATASTARSKOG PLANA**

Mjerilo 1: 1000  
Izvorno mjerilo 1: 2880  
**ZA ZEMLJIŠNIK**  
STANJE PRIJE PROMJENA



Izradio/la:  
Josip Strnad d.i. geod.  
Dubrovnik, rujan 2019. god.  
Broj elaborata: 91/2019

Ovjerio/la:  
Marin Knežević, dipl.ing.geod.







## GEODET d.o.o.

za geodetske poslove  
Ivana Meštrovića 1, 20 000 Dubrovnik  
Tel. +385 20 436-464  
E-mail: geodet@geodetdu.hr

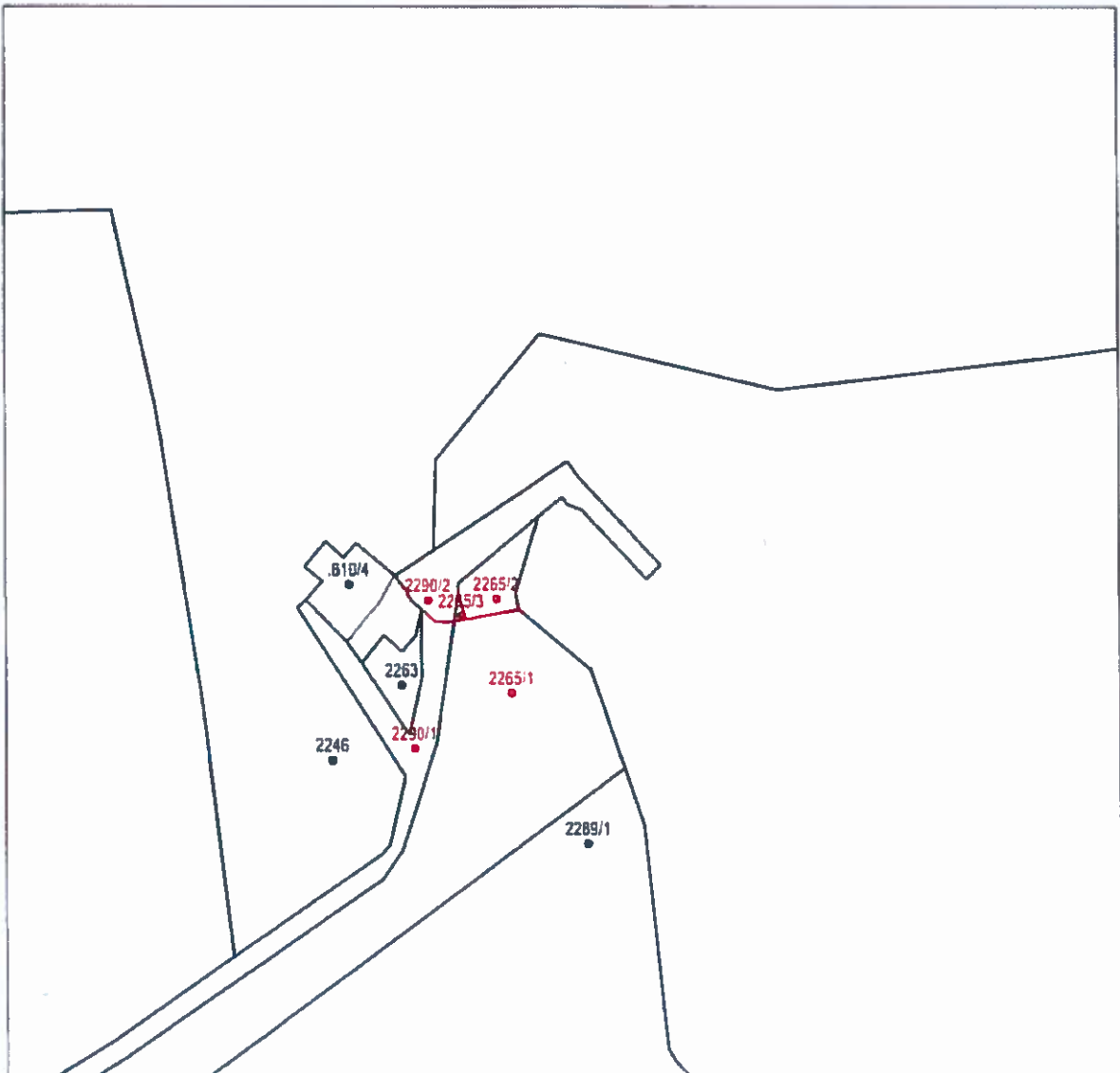
IBAN HR3541240031131001475  
OIB 75307907300

Investitor:  
ŽUPANIJSKA LUČKA UPRAVA DUBROVNIK  
Cvijete Zuzorić 3, 20000 Dubrovnik  
OIB: 60040855809

Katastarska općina: DUBROVNIK  
MBR:  
Detaljni list:

### KOPIJA KATASTARSKOG PLANA

Mjerilo 1: 1000  
Izvorno mjerilo 1: 2880  
ZA ZEMLJIŠNIK  
PREDLOŽENO NOVO STANJE



Izradio/la:  
Josip Stinad d.i. geod.  
Dubrovnik, rujan 2019. god.  
Broj elaborata: 91/2019

Ovjerio/la:  
Marin Knežević, dipl.ing.geod.



## Geodet d.o.o. za geodetske poslove

Ivana Meštrovića 1, 20000 Dubrovnik  
Tel. 020 436 464, mob. 095 9005 211  
E-mail [geodet@geodetu.hr](mailto:geodet@geodetu.hr)

IBAN HR3541240031131001475  
OIB 75307907300

REPUBLIKA HRVATSKA  
DRŽAVNA GEODETSKA UPRAVA  
PODRUČNI URED ZA KATASTAR DUBROVNIK  
Odjel za katastar nekretnina Dubrovnik  
Ulica dr. Ante Starčevića 23, Dubrovnik

### IZVJEŠĆE O IZRAĐENOM ELABORATU

Sastavljeno dana: 13. RUJAN 2019. godine

Investitor: **Županijska lučka uprava Dubrovnik**  
**CVIJETE ZUZORIĆ 3, DUBROVNIK, 20000 DUBROVNIK**  
**OIB: 60040855809**

**PREDMET: GEODETSKI ELABORAT za potrebe provođenja promjena u katastru zemljišta u svrhu evidentiranja pomorskog ili vodnog dobra na k.č. 5596, 5703, 5704 u k.o. DUBROVNIK (Mbr: 306410)**

Izješće o izrađenom elaboratu sadrži:

1. Izješće o utvrđivanju međa i drugih granica te o novom razgraničenju
2. Tehničko izješće

## Geodet d.o.o. za geodetske poslove

Ivana Meštrovića 1, 20000 Dubrovnik  
Tel. 020 436 464 mob. 095 9005 211  
E-mail [geodet@geodetdu.hr](mailto:geodet@geodetdu.hr)

IBAN HR3541240031131001475  
OIB 75307907300

REPUBLIKA HRVATSKA  
DRŽAVNA GEODETSKA UPRAVA  
PODRUČNI URED ZA KATASTAR DUBROVNIK  
Odjel za katastar nekretnina Dubrovnik  
Ulica dr. Ante Starčevića 23, Dubrovnik

### IZVJEŠĆE O UTVRĐIVANJU MEĐA I DRUGIH GRANICA TE O NOVOM RAZGRANIČENJU

Na terenu su snimljene sve vidljive međne točke i sav detalj (na objektima, putevima, zgradama, zidovima i sl.) katastarskih čestica koje su predmet elaborata kao što je prikazano na skici izmjere. Na skici izmjere prikazane su i međne točke postojećih već evidentiranih katastarskih čestica koje su na terenu definirane kamenim zidovima, podzidima i ogradama ili vidljivo označeni trajnim oznakama, željeznim klinovima ili bolcnama pokraj kojih je upisan broj točke.

Očevidom na terenu u prisutnosti investitora te nositelja prava na predmetnim česticama ustanovljeno je da su točke linije područja mjerenih podataka u k.o. DUBROVNIK na terenu definirane i vidljivo označene trajnim oznakama, željeznim klinovima ili bolcnama uz koje je napisan odgovarajući broj točke (članak 51. Pravilnika o geodetskim elaboratima) kao što je prikazano na skici izmjere, osim u slučajevima kada međe katastarskih čestica čine raspoznaljive lomne točke građevina, kuća, zgrada, ograda i sl. (sukladno članku 51. Pravilnika o geodetskim elaboratima), te da su sve međe nespome.

Obzirom da su elaboratom točnije evidentirane i međe susjednih katastarskih čestica, s obilježavanjem lomnih točaka točnije evidentiranih međa upoznati su i nositelji prava na predmetnim i nositelji prava na susjednim katastarskim česticama. Za obilježavanje lomnih točaka vidljivim trajnim oznakama korišteni su željezni klinovi pokraj kojih je crveno ispisan broj točke kao na skici izmjere (članak 51. Pravilnika o geodetskim elaboratima), osim u slučajevima kada međe katastarskih čestica čine raspoznaljive lomne točke građevina, kuća, zgrada, ograda i sl. (sukladno članku 51. Pravilnika o geodetskim elaboratima).

Sukladno Uputi vezano uz postupak izrade parcelacijskih i drugih geodetskih elaborata kao tehničke osnove za održavanje katastarskog operata (digitalnog katastarskog plana), Klasa: 931-01/13-01/29, UrBroj: 541-03/1-13-1, od 10. lipnja 2013. godine, u elaboratu (na skici mjerenja i popisu koordinata) su iskazani mjereni podaci o stvarnom stanju predmetnih katastarskih čestica.

Izrađeni geodetski elaborat predložen je nositeljima prava na katastarskim česticama koje su predmet elaborata i nositeljima prava na susjednim katastarskim česticama što je vidljivo iz evidentiranih potpisa nositelja prava na katastarskim česticama u nastavku izvješća ili iz priloženih suglasnosti ili iz priloženih poštanskih povratnica

Investitoru geodetskog elaborata, Županijska lučka uprava Dubrovnik, CVIJETE ZUZORIĆ 3, DUBROVNIK, 20000 DUBROVNIK, OIB 60040855809, dani su na uvid podaci elaborata te u znak suglasnosti s istim investitor potpisuje ovo izvješće

Pisane stranke svojim su potpisom potvrdile da su suglasne s izrađenim geodetskim elaboratom te da nemaju primjedbi na promjene opisane u prijavnom listu za katastar i za zemljišnu knjigu te prikazane na kopiji katastarskog plana.

Predlaže se provedba promjena prema priloženim prijavnim listovima za katastar i za zemljišnu knjigu.

**Odgovorna osoba za obavljanje stručnih geodetskih poslova:**

**Knežević Marin**

MARIN KNEŽEVIĆ  
inženjer geodet  
Ovlašten inženjer geodet  
CFCDFT d.o.o.  
Dubrovnik



Investitor:

Županijska lučka uprava Dubrovnik  
CVIJETE ZUZORIĆ 3, DUBROVNIK, 20000 DUBROVNIK  
OIB 60040855809

Potpisao/la, ime i prezime

Funkcija:



**Potpisi nositelja prava na katastarskim česticama koje su predmet postupka:**

JAVNA USTANOVA REZERVAT LOKRUM  
PUT OD BOSANKE 4, DUBROVNIK, 20000 DUBROVNIK  
OIB 09038784691

-----  
predočeno osobno

(KAT) K.O. DUBROVNIK K.Č. 5596, 5703, 5704

(ZK) K.O. DUBROVNIK K.Č. 2265, 2290

OPĆINSKO DRŽAVNO ODVJETNIŠTVO U DUBROVNIKU  
DROPCĀVA 1, DUBROVNIK, 20000 DUBROVNIK  
OIB



-----  
predočeno osobno

## Geodet d.o.o. za geodetske poslove

Ivana Meštrovića 1, 20000 Dubrovnik  
Tel. 020 436 464, mob 095 9005 211  
E-mail: geodet@geodetdu.hr

IBAN HR3541240031131001475  
OIB 75307907300

REPUBLIKA HRVATSKA  
DRŽAVNA GEODETSKA UPRAVA  
PODRUČNI URED ZA KATASTAR DUBROVNIK  
Odjel za katastar nekretnina Dubrovnik  
Ulica dr. Ante Starčevića 23, Dubrovnik

### TEHNIČKO IZVJEŠĆE

Na zahtjev investitora Županijska lučka uprava Dubrovnik, CVIJETE ZUZORIĆ 3, DUBROVNIK, 20000 DUBROVNIK, OIB: 60040855809, izrađen je GEODETSKI ELABORAT za potrebe provođenja promjena u katastru zemljišta u svrhu evidentiranja pomorskog ili vodnog dobra, na k.č. 5596, 5703, 5704 u k.o. DUBROVNIK, a za zahvat u prostoru .

Akt koji je osnova za izradu elaborata je:

Odluka o osnivanju Županijske lučke uprave Dubrovnik za luke županijskog i lokalnog značaja (KLASA: 342-01/05-01/09, URBROJ: 2117/1-03-05-1, Dubrovnik, 19. travnja 2005. g.)

Također, ovim elaboratom evidentirane su i međe između predmetnih katastarskih čestica 5596, 5703, 5704 u k.o. DUBROVNIK, te susjednih katastarskih čestica 5577/1, 5577/2 u k.o. DUBROVNIK sa čime su nositelji prava na nekretninama suglasni što potvrđuju svojim potpisom.

Kopija katastarskog plana koja odgovara snimljenoj situaciji u granicama točnosti plana numeričke izmjere preklapljena je na topografski prikaz.

Sukladno *Uputi vezano uz postupak izrade parcelacijskih i drugih geodetskih elaborata kao tehničke osnove za održavanje katastarskog operata (digitalnog katastarskog plana)*, Klasa: 931-01/13-01/29, UrBroj: 541-03/1-13-1, od 10. lipnja 2013. godine, u elaboratu (na skici mjerenja i popisu koordinata) su iskazani mjereni podaci o stvarnom stanju predmetnih katastarskih čestica.

Obzirom da su međe katastarskih čestica koje su predmet izrade elaborata nespome te da je katastarski plan na području katastarskih čestica koje su predmet elaborata nastao vektorizacijom plana numeričke izmjere prije 2000. godine za izradu elaborata korištena je metoda preklopa prema točki 2.0 *Uputa vezano uz postupak izrade parcelacijskih i drugih geodetskih elaborata kao tehničke osnove za*

*održavanje katastarskog operata (digitalnog katastarskog plana), Klasa: 931-01/13-01/29, UrBroj: 541-03/1-13-1, od 10. lipnja 2013. godine, kartiranjem novoodređenih točaka međa i drugih granica i prilagodbom prikaza okolnih katastarskih čestica, pri čemu je primjenjen površinski kriterij iz članka 93. stavka 1. Zakona o državnoj izmjeri i katastru nekretnina (NN 112/2018).*

Površine katastarskih čestica unutar linije područja mjerenih podataka u novom stanju izračunate su iz izvornih podataka (koordinata lomnih točaka međa) dobivenih na temelju terenskih mjerenja (čl. 35. Pravilnika o katastru zemljišta, NN 84/2007 i 148/2009). Razlike u površini katastarskih čestica koje se cijele nalaze unutar područja mjerenih podataka unutar su razlike dozvoljene u čl. 93. Zakona o državnoj izmjeri i katastru nekretnina (NN 112/2018) i te se promjene ne smatraju promjenom sastava zemljišnoknjižnog tijela. Razlike u površini koje su izvan dozvoljene razlike pojavljuju se zbog propusta koji su nastali prilikom provođenja katastarske izmjere odnosno tehničke reambulacije, izrade katastarskog operata ili u okviru izrade i provođenja pojedinih elaborata, a što se ovim elaboratom ispravila sukladno članku 33. i 35. Pravilnika o geodetskim elaboratima.

Na katastarskim česticama koje se nalaze unutar područja mjerenih podataka u k.o. DUBROVNIK uskladuje se način uporabe prema stvarom stanju na terenu temeljem članka 37. Pravilnika o katastru zemljišta (NN 84/07 i 148/09).

Površine katastarskih čestica koje se postupno prilagođavaju katastru nekretnina u novom stanju izračunate su iz izvornih podataka (koordinata lomnih točaka međa) dobivenih na temelju terenskih mjerenja (čl.35. Pravilnika o katastru zemljišta, NN 84/2007) kada je uz katastarske čestice naveden način računanja M.KOORD, a izvorno mjerilo ima vrijednost "1". Navedeno se odnosi na k.č.: 5596/2, 5703/2, 5704/2 .

Kada katastarske čestice iz dosadašnjeg stanja cijela prelazi u katastar nekretnina i kada je razlika u površini između površine Pk upisane u knjižni dio katastarskog operata i Pm površine izračunate iz mjerenih koordinata unutar razlike dozvoljene u čl. 93. Zakona o državnoj izmjeri i katastru nekretnina (NN 112/2018) te se promjene ne smatraju promjenom sastava zemljišnoknjižnog tijela. Katastarske čestice koje cijele prelaze u katastar nekretnina su: III .

Razlika između površine Pk upisane u knjižni dio katastarskog operata i površine Pt izračunate iz DKP-a veća od  $\Delta$  dopkt (dopuštenog odstupanja za dvostruka mjerenja) u dosadašnjem stanju, nastala je prilikom provođenja katastarske izmjere odnosno tehničke reambulacije, izrade katastarskog operata ili u okviru izrade i provođenja pojedinih elaborata. Uvidom u arhivu katastarskog ureda nije utvrđen uzrok pogreške te se ona prenosi na katastarsku česticu u novom stanju koja ostaje izvan područja mjerenih podataka i čija površina je izračunata dopunom. Ova razlika će se ispraviti kada katastarske čestice budu obuhvaćene terenskim mjerenjima. Razlika Pk-Pt je veća od  $\Delta$  dopkt za k.č.: 5703, a katastarske čestice koje sadrže pogrešku su: 5703/1 .



Kada katastarske čestice iz dosadašnjeg stanja cijele prelaze u katastar nekretnina i kada je razlika u površini između površine Pk upisane u knjižni dio katastarskog operata i Pm površine izračunate iz mjerenih koordinata izvan razlike dozvoljene u čl. 93. *Zakona o državnoj izmjeri i katastru nekretnina* (NN 112/2018) te kada uvidom u arhivu katastarskog ureda nije utvrđen uzrok razlike, smatra se da se radi o gruboj pogrešci u osnivanju i održavanju katastra iz stavka 3. čl. 93. *Zakona o državnoj izmjeri i katastru nekretnina* (NN 112/2018) koja se ovim elaboratom ispravlja prema stanju utvrđenom terenskim mjerenjima. Grube pogreške ispravljaju se za k.č. III.

Za potrebe izrade ovog elaborata izvršena je terenska izmjera stabiliziranih mednih točaka predmetnih katastarskih čestica, pripadajuće zgrade, čestica ceste, tehničkih elemenata ceste i okolnog detalja GNSS – RTK metodom uređajem "STONEX S10" pomoću servisa CROPOS, a sve u apsolutnom koordinatnom sustavu HTRS96/TM.

Koordinate pomoćnih položajnih točaka P1 i P3975 određene su GNSS – RTK metodom GNSS uređajem "STONEX S10" koristeći uslugu visokopreciznog pozicioniranja CROPOS sustava Državne geodetske uprave u apsolutnom koordinatnom sustavu HTRS96/TM. Popis koordinata detaljnih točaka sastavni je dio ovog elaborata

Geodetska i programska oprema korištena za mjerenja, obradu podataka i izradu geodetskog elaborata:

- GNSS uređaj "STONEX S10"
- Windows 10 PRO (operativni sustav)
- "GEOPLUS" (za obradu snimljenih podataka)
- ZWCAD 2019 (program za grafičku obradu)
- Libre office writer (program za obradu teksta)
- Libre office calc (program za računsku obradu)
- "GEOPLUS" (program za računanje poligonskih i nivelmanskih vlakova)

*Odgovorna osoba za obavljanje stručnih geodetskih poslova*

*Marin Knežević, dipl. ing. geod.*

Marin Knežević  
dipl. ing. geod.  
Ovlašteni inženjer geodetike  
GEOSET d.o.o.  
Dubrovnik





## GEODET d.o.o. za geodetske poslove

Ivana Meštrovića 1, Dubrovnik  
tel. 020 436 464  
[geodel@geodeldu.hr](mailto:geodel@geodeldu.hr)

IBAN  
OIB 75307907300

---

JAVNA USTANOVA REZERVAT LOKRUM  
PUT OD BOSANKE 4  
DUBROVNIK, 20000 DUBROVNIK

**Predmet:** GEODETSKI ELABORAT za potrebe provođenja promjena u katastru zemljišta u svrhu evidentiranje pomorskog ili vodnog dobra  
- poziv na predočavanje elaborata

Na zahtjev investitora Županijska lučka uprava Dubrovnik, CVIJETE ZUZORIĆ 3, DUBROVNIK, 20000 DUBROVNIK izrađen je GEODETSKI ELABORAT za potrebe provođenja promjena u katastru zemljišta u svrhu evidentiranje pomorskog ili vodnog dobra na k.č. 5596, 5703, 5704 u k.o. DUBROVNIK.

Akt koji je osnov za izradu elaborata je:

- Odluka o osnivanju Županijske lučke uprave Dubrovnik za luke županijskog i lokalnog značaja (KLASA: 342-01/05-01/09, URBROJ: 2117/1-03-05-1, Dubrovnik, 19. travnja 2005. g.)

Na katastarskim česticama koje su predmet ovog elaborata upisani ste kao nositelj prava u katastru i/ili zemljišnoj knjizi i to kao:

- posjednik na k.č. K.O. DUBROVNIK K.Č. 5596, 5703, 5704  
- vlasnik na k.č. K.O. DUBROVNIK K.Č. 2265, 2290

**Pozivamo Vas da se kao nositelj prava na predmetnim katastarskim česticama odazovete na ovaj poziv na predočavanje elaborata. Uvid u elaborat možete izvršiti**

**dana 02.10.2019. u vremenu od 10:00 sati u prostorijama Ivana Meštrovića 1, Dubrovnik.**

Kontakt osoba za dodatne informacije:  
Stmad Josip  
[josip@geodeldu.hr](mailto:josip@geodeldu.hr)

Odgovorna osoba za obavljanje stručnih geodetskih poslova: Knežević Marin

Dubrovnik, 20. 09. 2019.





No. 25/19/13  
 TO: AMMA - EASTERN ACCOUNTS  
CONTRACT  
FOR ON BEHALF OF  
30 000 SUBSCRIPTION  
 Nature of the item: 30000 SUBSCRIPTION  
 Description: 30000 SUBSCRIPTION  
 Date: 15/10/13

AR

AR REF 30118021 4 ER

Pay to the order of: Gracie S.A.  
Yana Rubiconk  
Yana Rubiconk

Made on a demand of: 15/10/13  
 The sum contained above has been paid: 15/10/13



POPIS ČESTICA KOJE ULAZE U POMORSKO DOBRO					
K.O. DUBROVNIK					
Redni broj	Broj posjedovnog lista	Broj katastarske čestice	Adresa katastarske čestice (naziv rudine, ulice, trga i sl.)	Oznaka zemljišta (Način uporabe katastarske čestice Način uporabe zgrade, kućni broj Naziv zgrade Pravo građenja)	Površina katastarske čestice  ha a m <sup>2</sup>
1	2	3	4	5	6
1	3854	5596/2	LOKRUM	LUKA	03
2	3854	5703/2	LOKRUM	LUKA	2 43
3	3854	5704/2	LOKRUM	LUKA	88

Σ (Σ) = 3 34

POPIS ČESTICA KOJE ULAZE U POMORSKO DOBRO					
K.O. DUBROVNIK (S.I.)					
Redni broj	Broj posjedovnog lista	Broj katastarske čestice	Adresa katastarske čestice (naziv rudine, ulice, trga i sl.)	Oznaka zemljišta (Način uporabe katastarske čestice Način uporabe zgrade, kućni broj Naziv zgrade Pravo građenja)	Površina katastarske čestice  ha a m <sup>2</sup>
1	2	3	4	5	6
1	12	2265/3	LOKRUM	LUKA	03
2	12	2290/2	LOKRUM	LUKA	2 43
3	12	2265/2	LOKRUM	LUKA	88

Σ (Σ) = 3 34







**REPUBLIKA HRVATSKA**  
**Dubrovačko-neretvanska županija**  
**Županijsko poglavarstvo**

**KLASA: 342-01/05-01/09**  
**URBROJ: 2117/1-03-05-1**  
**Dubrovnik, 19. travnja 2005.g.**

Na temelju članka 75. Zakona o pomorskom dobru i morskim lukama («Narodne novine» br. 158/03.) i članka 31. Statuta Dubrovačko - neretvanske županije, («Službeni glasnik Dubrovačko - neretvanske županije», broj 6/01.), Županijsko poglavarstvo Dubrovačko - neretvanske županije na 79. sjednici, održanoj 19. travnja 2005. godine donijelo je

**ODLUKU**

**o osnivanju Županijske lučke uprave Dubrovnik  
za luke županijskog i lokalnog značaja**

**I. TEMELJNE ODREDBE:**

**Članak 1.**

Ovom Odlukom osniva se Županijska lučka uprava Dubrovnik radi upravljanja, gradnje i korištenja luke otvorene za javni promet županijskog i lokalnog značaja na području Grada Dubrovnika.

**Članak 2.**

Osnivač Županijske lučke uprave Dubrovnik je Dubrovačko - neretvanska županija. Osnivačka prava nad Županijskom lučkom upravom Dubrovnik u ime Dubrovačko - neretvanske županije obnaša Županijsko poglavarstvo Dubrovačko - neretvanske županije.

**II. NAZIV I SJEDIŠTE:**

**Članak 3.**

Županijska lučka uprava Dubrovnik obavlja svoju djelatnost, posluje i sudjeluje u pravnom prometu pod nazivom: Županijska lučka uprava Dubrovnik (u daljnjem tekstu: Lučka uprava).

Sjedište Lučke uprave je u Dubrovniku.

**Članak 4.**

O promjenama naziva i sjedišta Lučke uprave odlučuje Županijsko poglavarstvo Dubrovačko - neretvanske županije.



LUKA DUBROVNIK

	X
6 509521,20	4 721728,93
6 509521,39	4 721728,93
6 509521,85	4 721742,34
6 509521,93	4 721742,96
6 509521,34	4 721743,60
6 509521,62	4 721751,66
6 509521,73	4 721752,13
6 509521,37	4 721753,26
6 509521,10	4 721757,00
6 509521,59	4 721759,91
6 509521,52	4 721760,98
6 509521,29	4 721764,90
6 509521,58	4 721767,89
6 509521,65	4 721771,99
6 509521,00	4 721774,75
6 509521,88	4 721778,19
6 509521,42	4 721781,13
6 509521,48	4 721784,16
6 509521,68	4 721785,91
6 509521,24	4 721788,60
6 509521,45	4 721790,96
6 509521,84	4 721792,69
6 509521,35	4 721794,60
6 509521,45	4 721795,74
6 509521,87	4 721797,42
6 509521,27	4 721763,37
6 509521,32	4 721763,05
6 509521,11	4 721759,88
6 509521,63	4 721765,01
6 509521,41	4 721768,28
6 509521,24	4 721766,68
6 509521,54	4 721764,24
6 509521,66	4 721761,60
6 509521,52	4 721788,84
6 509521,09	4 721791,59
6 509521,00	4 721791,91
6 509521,10	4 721790,70
6 509521,37	4 721791,26
6 509521,18	4 721791,78
6 509521,43	4 721792,56
6 509521,08	4 721799,37
6 509521,85	4 721800,58
6 509521,44	4 721800,90
6 509521,68	4 721801,34
6 509521,63	4 721802,71
6 509521,28	4 721807,0795

47.	6 509524,12	4 721807,23
48.	6 509523,53	4 721814,20
49.	6 509526,08	4 721814,57
50.	6 509527,84	4 721868,04
51.	6 509519,48	4 721868,65
52.	6 509517,56	4 721868,24
53.	6 509517,55	4 721867,84
54.	6 509592,97	4 721868,51
55.	6 509598,07	4 721891,91
56.	6 509501,16	4 721891,14
57.	6 509533,53	4 721882,85
58.	6 509533,69	4 721883,62
59.	6 509533,30	4 721883,64
60.	6 509534,87	4 721892,62
61.	6 509535,53	4 721892,49
62.	6 509535,71	4 721893,28
63.	6 509524,18	4 721896,24
64.	6 509527,95	4 721909,39
65.	6 509538,75	4 721921,21
66.	6 509558,99	4 721924,87
67.	6 509567,05	4 721912,94
68.	6 509574,69	4 721924,66
69.	6 509579,90	4 721924,07
70.	6 509584,49	4 721925,49
71.	6 509588,61	4 721928,65
72.	6 509591,07	4 721933,14
73.	6 509591,62	4 721938,00
74.	6 509590,27	4 721942,92
75.	6 509588,91	4 721944,89
76.	6 509587,12	4 721946,88
77.	6 509585,05	4 721948,27
78.	6 509582,67	4 721949,26
79.	6 509576,64	4 721974,32
80.	6 509591,75	4 721978,90
81.	6 509593,01	4 721977,60
82.	6 509590,93	4 721975,73
83.	6 509604,26	4 721961,31
84.	6 509607,20	4 721958,51
85.	6 509622,22	4 721960,29
86.	6 509622,03	4 721958,47
87.	6 509642,52	4 721956,20
88.	6 509650,07	4 721980,64
89.	6 509656,45	4 721980,54
90.	6 509654,93	4 721984,91
91.	6 509664,61	4 721986,62
92.	6 509665,61	4 721983,06
93.	6 509666,75	4 721980,41
94.	6 509669,70	4 721978,12
95.	6 509671,99	4 721977,04

	6 509674,28	4 721976,90
	6 509674,42	4 721975,71
98.	6 509678,27	4 721956,02
99.	6 509679,34	4 721950,17
100.	6 509681,98	4 721943,06
101.	6 509719,99	4 721941,12

### SIDRIŠTE

P1  $\varphi = 42 38,17'N$   $\lambda = 18 07,70'E$   
 P2  $\varphi = 42 37,71'N$   $\lambda = 18 08,31'E$   
 P3  $\varphi = 42 37,68'N$   $\lambda = 18 08,76'E$   
 P4  $\varphi = 42 37,35'N$   $\lambda = 18 08,13'E$   
 P5  $\varphi = 42 38,00'N$   $\lambda = 18 07,55'E$   
 P6  $\varphi = 42 37,93'N$   $\lambda = 18 08,04'E$   
 P7  $\varphi = 42 37,78'N$   $\lambda = 18 07,74'E$

### LUKA TRSTENO

	Y	X
1.	6 498412,39	4 729617,26
2.	6 498385,26	4 729559,78
3.	6 498442,89	4 729524,76
4.	6 498450,12	4 729537,90
5.	6 498453,56	4 729541,07
6.	6 498455,85	4 729543,37
7.	6 498457,55	4 729544,17
8.	6 498460,38	4 729545,48
9.	6 498459,32	4 729547,01
10.	6 498459,56	4 729548,46
11.	6 498461,91	4 729553,85
12.	6 498461,92	4 729555,48
13.	6 498465,02	4 729556,78
14.	6 498460,22	4 729561,04
15.	6 498458,17	4 729566,05
16.	6 498461,47	4 729568,82
17.	6 498462,55	4 729567,91
18.	6 498467,28	4 729570,67
19.	6 498467,25	4 729573,43
20.	6 498467,20	4 729578,01
21.	6 498468,06	4 729579,16
22.	6 498468,24	4 729583,07
23.	6 498470,54	4 729588,71
24.	6 498470,57	4 729590,69
	6 498467,39	4 729591,09
	6 498467,16	4 729592,60

### LUKA MOKOŠICA

	Y	X
1.	6 508094,31	4 725353,73
2.	6 508091,50	4 725368,98
3.	6 508090,52	4 725375,15
4.	6 508087,83	4 725390,82
5.	6 508078,24	4 725387,61
6.	6 508076,19	4 725395,99
7.	6 508074,51	4 725402,92
8.	6 508073,18	4 725408,87
9.	6 508071,55	4 725416,11
10.	6 508057,43	4 725415,24
11.	6 508054,49	4 725423,41
12.	6 508070,60	4 725419,66
13.	6 508067,68	4 725427,83
14.	6 508063,94	4 725429,25
15.	6 508056,93	4 725431,66
16.	6 508049,77	4 725434,11
17.	6 508045,18	4 725435,27
18.	6 508040,31	4 725435,60
19.	6 508027,16	4 725433,74
20.	6 508018,25	4 725435,53
21.	6 508003,35	4 725439,29
22.	6 507990,68	4 725444,47
23.	6 507984,95	4 725447,59
24.	6 507981,13	4 725450,49
25.	6 507973,69	4 725457,94
26.	6 507970,69	4 725461,06
27.	6 507966,77	4 725463,75
28.	6 507960,65	4 725466,19
29.	6 507955,56	4 725467,13
30.	6 507950,44	4 725467,11
31.	6 507919,64	4 725463,38
32.	6 507898,00	4 725462,54
33.	6 507893,73	4 725462,71
34.	6 507894,19	4 725454,01
35.	6 507894,64	4 725453,44
36.	6 507876,36	4 725447,75
37.	6 507876,36	4 725348,10
38.	6 508075,97	4 725348,19

### LUKA KOMOLAC

	Y	X
1.	6 511294,62	4 725164,25
2.	6 511302,92	4 725170,01
3.	6 511342,68	4 725195,10
4.	6 511346,27	4 725188,99
5.	6 511350,02	4 725182,81
6.	6 511300,58	4 725154,17
7.	6 511298,60	4 725158,49

### LUKA GRUŽ

	Y	X
1.	6 507586,65	4 723578,80
2.	6 507590,70	4 723579,11
3.	6 507592,51	4 723565,44
4.	6 507611,14	4 723423,25
5.	6 507611,75	4 723418,64
6.	6 507607,79	4 723418,77
7.	6 507420,15	4 723488,68
8.	6 507376,68	4 723543,18
9.	6 507352,46	4 723564,25
10.	6 507307,37	4 723591,56
11.	6 507302,59	4 723594,04
12.	6 507252,45	4 723618,75
13.	6 507242,52	4 723623,51
14.	6 507230,19	4 723630,01
15.	6 507224,22	4 723632,43
16.	6 507176,67	4 723646,79
17.	6 507168,75	4 723649,58
18.	6 507159,81	4 723654,07
19.	6 507152,31	4 723658,78
20.	6 507093,82	4 723697,76
21.	6 507085,83	4 723701,67
22.	6 507071,57	4 723705,73
23.	6 507071,88	4 723707,29
24.	6 507046,66	4 723712,61
25.	6 507040,76	4 723714,10
26.	6 507030,49	4 723717,55
27.	6 507019,26	4 723722,80
28.	6 507012,15	4 723727,50
29.	6 507008,09	4 723731,32
30.	6 507004,51	4 723734,90
31.	6 507002,36	4 723737,28
32.	6 506995,88	4 723745,48
33.	6 506963,36	4 723793,88
34.	6 506950,83	4 723807,29
35.	6 506955,63	4 723811,33
36.	6 506941,07	4 723827,23
37.	6 506969,55	4 723842,36

### LUKA DONJE ČELO – KOLOČEP

	Y	X
1.	6 500837,83	4 726246,18
2.	6 500750,41	4 726225,63
3.	6 500768,38	4 726150,63
4.	6 500857,35	4 726210,64
5.	6 500860,13	4 726208,96
6.	6 500859,86	4 726200,07
7.	6 500860,13	4 726172,86
8.	6 500857,81	4 726170,86

### LUKA GORNJE ČELO – KOLOČEP

	Y	X
1.	6 501893,97	4 725181,52
2.	6 501882,18	4 725156,58
3.	6 501874,46	4 725153,87
4.	6 501864,58	4 725154,15
5.	6 501861,93	4 725153,69
6.	6 501854,84	4 725157,72
7.	6 501857,87	4 725153,29
8.	6 501859,24	4 725152,13
9.	6 501864,36	4 725225,96
10.	6 501824,62	4 725202,46

### LUKA BRSEČINE

	Y	X
1.	6 496534,64	4 731566,67
2.	6 496591,22	4 731531,15
3.	6 496622,39	4 731581,13
4.	6 496571,37	4 731610,86
5.	6 496582,97	4 731621,05
6.	6 496573,85	4 731624,32
7.	6 496571,83	4 731618,94
8.	6 496561,67	4 731606,30
9.	6 496557,34	4 731602,26
10.	6 496542,14	4 731587,98
11.	6 496535,95	4 731582,29
12.	6 496524,03	4 731573,41

### LUKA VELIKI ZATON

	Y	X
1.	6 503752,97	4 727304,00
2.	6 503752,97	4 727470,90
3.	6 503680,65	4 727470,90
4.	6 503680,80	4 727463,74
5.	6 503676,02	4 727461,96
6.	6 503676,94	4 727458,83
7.	6 503679,51	4 727439,38
8.	6 503681,81	4 727423,73
9.	6 503685,44	4 727370,34
10.	6 503686,38	4 727344,47
11.	6 503687,15	4 727328,20
12.	6 503690,91	4 727331,24
13.	6 503724,15	4 727307,35
14.	6 503727,56	4 727301,95
15.	6 503701,19	4 727323,52
16.	6 503707,15	4 727319,19
17.	6 503713,11	4 727314,87
18.	6 503736,59	4 727303,99

### LUKA SUSTJEPAN

	Y	X
1.	6 508237,79	4 725183,53
2.	6 508240,43	4 725179,32
3.	6 508239,76	4 725174,96
4.	6 508240,88	4 725173,62
5.	6 508243,36	4 725170,13
6.	6 508223,94	4 725161,24
7.	6 508217,13	4 725157,79
8.	6 508183,99	4 725139,92
9.	6 508171,26	4 725133,32
10.	6 508157,72	4 725128,43
11.	6 508154,91	4 725127,58
12.	6 508145,08	4 725148,57
13.	6 508204,16	4 725181,18
14.	6 508826,59	4 725300,28
15.	6 508911,98	4 725287,04
16.	6 508911,92	4 725277,04
17.	6 508904,14	4 725270,56
18.	6 508898,55	4 725266,46
19.	6 508894,21	4 725263,76
20.	6 508878,85	4 725254,14
21.	6 508872,14	4 725249,35
22.	6 508866,53	4 725245,63
23.	6 508860,82	4 725242,05
24.	6 508852,54	4 725237,05
25.	6 508850,39	4 725235,86
26.	6 508847,15	4 725234,13
27.	6 508842,68	4 725231,87
28.	6 508835,83	4 725228,35
29.	6 508826,94	4 725224,24
30.	6 508821,17	4 725221,90
31.	6 508813,31	4 725219,12
32.	6 508805,29	4 725216,24
33.	6 508801,60	4 725214,96
34.	6 508790,10	4 725211,96
35.	6 508775,51	4 725208,84
36.	6 508750,82	4 725205,66
37.	6 508730,30	4 725204,73
38.	6 508698,11	4 725203,80
39.	6 508686,90	4 725203,05
40.	6 508670,01	4 725200,67
41.	6 508649,24	4 725196,60
42.	6 508584,36	4 725181,36
43.	6 508582,11	4 725183,98

Osim navedenih točaka, granicu lučkog područja sačinjava i morska obala od točke čije su koordinate: X - 6 508582,11; Y - 4 725183,98. do točke čije su koordinate: X - 6 508237,79. Y - 4 725183,53

### LUKA LOPUD

	Y	X
1.	6 495562,01	4 727264,59
2.	6 495538,54	4 727388,38
3.	6 495671,27	4 727370,31
4.	6 495673,06	4 727370,81
5.	6 495683,24	4 727370,45
6.	6 495684,67	4 727370,38
7.	6 495685,39	4 727370,10
8.	6 495670,93	4 727392,37
9.	6 495669,58	4 727393,45
10.	6 495655,65	4 727407,91
11.	6 495626,79	4 727433,03
12.	6 495634,40	4 727443,87
13.	6 495631,82	4 727445,90
14.	6 495631,07	4 727445,00
15.	6 495627,13	4 727448,10
16.	6 495625,97	4 727448,99
17.	6 495625,05	4 727447,65
18.	6 495620,11	4 727550,77

### LUKA ŠIPAN

	Y	X
1.	6 489025,09	4 731612,28
2.	6 488958,76	4 731625,33
3.	6 488939,55	4 731642,61
4.	6 489055,85	4 731651,70
5.	6 489058,09	4 731654,61
6.	6 489014,02	4 731689,06
7.	6 489019,61	4 731696,20
8.	6 489015,44	4 731699,60
9.	6 489005,72	4 731687,59
10.	6 489000,93	4 731686,27
11.	6 488985,68	4 731699,27

### LUKA ORAŠAC

	Y	X
1.	6 500703,04	4 728059,11
2.	6 500707,33	4 728051,91
3.	6 500712,86	4 728044,84
4.	6 500722,15	4 728036,16
5.	6 500719,56	4 728032,83
6.	6 500716,26	4 728028,73
7.	6 500706,76	4 728023,25
8.	6 500697,75	4 728018,92
9.	6 500650,37	4 728021,43
10.	6 500640,85	4 728055,91
11.	6 500697,34	4 728059,19

### LUKA JAKLIAN

	Y	X
1.	6 486395,64	4 732700,46
2.	6 486471,79	4 732756,18
3.	6 486470,91	4 732754,72
4.	6 486468,70	4 732751,33
5.	6 486473,52	4 732758,90
6.	6 486465,90	4 732768,26
7.	6 486462,96	4 732781,49
8.	6 486499,37	4 732782,72
9.	6 486395,64	4 732782,72

### LUKA LOKRUM

	Y	X
1.	6 510482,31	4 720181,42
2.	6 510476,85	4 720178,11
3.	6 510477,08	4 720165,02
4.	6 510471,50	4 720161,17
5.	6 510473,76	4 720157,42
6.	6 510477,23	4 720154,18
7.	6 510479,16	4 720153,88
8.	6 510493,14	4 720156,22
9.	6 510501,90	4 720143,95
10.	6 510535,31	4 720143,95
11.	6 510535,31	4 720195,08
12.	6 510501,61	4 720195,08
13.	6 510494,63	4 720197,58

### LUKA SUBURAD

	Y	X
1.	6 508237,79	4 725183,53
2.	6 508240,43	4 725179,32
3.	6 508239,76	4 725174,96
4.	6 508240,88	4 725173,62
5.	6 508243,36	4 725170,13
6.	6 508223,94	4 725161,24
7.	6 508217,13	4 725157,79
8.	6 508183,99	4 725139,92
9.	6 508171,26	4 725133,32
10.	6 508157,72	4 725128,43
11.	6 508154,91	4 725127,58
12.	6 508145,08	4 725148,57
13.	6 508204,16	4 725181,18
14.	6 508826,59	4 725300,28
15.	6 508911,98	4 725287,04
16.	6 508911,92	4 725277,04
17.	6 508904,14	4 725270,56
18.	6 508898,55	4 725266,46
19.	6 508894,21	4 725263,76
20.	6 508878,85	4 725254,14
21.	6 508872,14	4 725249,35
22.	6 508866,53	4 725245,63
23.	6 508860,82	4 725242,05
24.	6 508852,54	4 725237,05
25.	6 508850,39	4 725235,86

## VI. TIJELA LUČKE UPRAVE:

### Članak 8.

Tijela Lučke uprave su Upravno vijeće Lučke uprave (u daljnjem tekstu Upravno vijeće) i ravnatelj Lučke uprave (u daljnjem tekstu ravnatelj).

#### 1. Upravno vijeće

### Članak 9.

Lučkom Upravom upravlja Upravno vijeće. Upravno vijeće ima pet članova od kojih:

- predsjednika i dva člana Upravnog vijeća imenuje Županijsko poglavarstvo Dubrovačko – neretvanske županije,
- jednog člana imenuje ministar nadležan za poslove pomorstva iz redova Lučke kapetanije na čijem području je sjedište Lučke uprave.
- jednog člana imenuju predstavnici ovlaštenika koncesije koji imaju koncesiju na području Lučke uprave.

Mandat predsjednika i članova Upravnog vijeća je četiri godine. Iste osobe mogu biti ponovo imenovane za člana Upravnog vijeća.

## Članak 10.

### Upravno vijeće:

1. donosi godišnji program rada i razvoja luke koji obuhvaća i financijski plan luke, na prijedlog ravnatelja,
2. donosi odluke o provođenju osnovnih smjernica lučke poslovne politike,
3. donosi odluku o javnom prikupljanju ponuda za davanje koncesije i odlučuje o davanju koncesija sukladno odredbama Zakona,
4. odobrava financijski izvještaj o radu i izvještaje o izvršenju godišnjeg programa rada i razvoja luke i dostavlja ga Županijskom poglavarstvu Dubrovačko – neretvanske županije putem upravnog tijela županije nadležnog za pomorstvo,
5. donosi lučke tarife,
6. odlučuje o opsegu i organizaciji stručno-tehničkih službi, o imenovanju i opozivu ravnatelja te o zaključenju ugovora o zapošljavanju i visini naknade, odnosno plaće predsjednika i po potrebi članova Upravnog vijeća, ravnatelja i stručno-tehničkog osoblja,
7. donosi Statut Lučke uprave uz suglasnost Županijskog poglavarstva Dubrovačko – neretvanske županije,
8. donosi akte kojima se utvrđuje red u luci i uvjeti korištenja lukom,
9. raspisuje natječaj za izbor ravnatelja i imenuje ga,
10. utvrđuje lučke uzance,
11. obavlja i druge poslove koji su mu stavljeni u nadležnost Zakonom, ovom odlukom ili Statutom.

## 2. Ravnatelj

### Članak 11.

Na temelju javnog natječaja, na prijedlog natječajne komisije, a uz suglasnost ministra nadležnog za pomorstvo, ravnatelja imenuje Upravno vijeće na vrijeme od četiri godine.

Ista osoba može se ponovo imenovati za ravnatelja.

Ravnatelj je za svoj rad odgovoran Upravnom vijeću i Županijskom poglavarstvu.

### Članak 12.

Ravnatelj je ovlašten samostalno poduzimati sve pravne radnje u ime i za račun Lučke uprave ako vrijednost pojedinačnog posla ne prelazi 20.000,00 kuna. Za vrijednost posla koja je veća od 20.000,00 kuna, pa do 200.000,00 kuna ravnatelju je potrebna suglasnost Upravnog vijeća.

Za sklapanje ugovora o stjecanju, opterećivanju ili otuđenju nekretnine ili druge imovine čija je vrijednost veća od 200.000,00 kuna ravnatelju je potrebna suglasnost Županijskog poglavarstva Dubrovačko – neretvanske županije. Suglasnost se daje prije sklapanja ugovora kao dozvola.

### Članak 13.

Ravnatelj ima sljedeća prava i obveze:

1. poduzimanje svih potrebnih mjera radi pripreme za rad Upravnog vijeća i za provedbu akata i odluka Upravnog vijeća,
2. redovito izvješćivanje Upravnog vijeća o stanju u luci, lučkim kapacitetima, stanju podgradnje i nadgradnje kao i o obavljanju djelatnosti pod koncesijom,
3. priprema godišnji program rada i razvoja luke i financijski plan luke.
4. predstavljanje i zastupanje Lučke uprave,
5. obavljanje svih drugih poslova vezanih uz rad Lučke uprave,



3. donosi odluke kojima se usklađuje rad svih koncesionara na lučkom području.

## VII. SREDSTVA ZA OSNIVANJE I RAD:

### Članak 14.

Sredstva za rad pribavljena od osnivača, te prihodi ostvareni obavljanjem djelatnosti ili iz drugih izvora čine imovinu Lučke uprave.

Prihodi Lučke uprave su:

1. lučke pristojbe,
2. naknade od koncesija iz članka 66. stavka 5. točke 1. i 2. Zakona,
3. naknade od koncesija iz članka 66. stavka 5. točke 3. i 4. Zakona,
4. sredstva iz Proračuna Dubrovačko - neretvanske županije i proračuna suosnivača,
5. ostali prihodi.

Sredstvima iz Proračuna Dubrovačko - neretvanske županije i proračuna suosnivača može se isključivo financirati gradnja i održavanje lučke podgradnje.

### Članak 15.

Lučka uprava odgovara za svoje obveze cijelom svojom imovinom.

Temeljem Ugovora o uređenju međusobnih prava i obveza u svezi rada Lučke uprave kojeg su zaključile Dubrovačko - neretvanska županija i Grad Dubrovnik, za obveze Lučke uprave solidarno i neograničeno odgovaraju Dubrovačko - neretvanska županija i Grad Dubrovnik kao suosnivači.

### Članak 16.

Ako u obavljanju svoje djelatnosti Lučka uprava ostvari dobit, ta se dobit koristi isključivo za izgradnju i održavanje lučke podgradnje i nadgradnje.

Županijsko poglavarstvo Dubrovačko - neretvanske županije može odlučiti da dobit Lučke uprave upotrijebi za razvoj i obavljanje djelatnosti druge županijske lučke uprave.

Lučka uprava je obvezna sudjelovati s 10% prihoda od lučkih pristojbi u Investicijskom fondu županijskih lučkih uprava Dubrovačko - neretvanske županije.

### Članak 17.

Statutom Lučke uprave pobliže se uređuje ustrojstvo Lučke uprave, međusobna prava i obveze osnivača i Lučke uprave, ovlasti i način odlučivanja tijela Lučke uprave, uvjeti za izbor i natječajni postupak za izbor ravnatelja, te uređuju druga pitanja od značenja za obavljanje djelatnosti i poslovanje Lučke uprave.

## LAZNE I ZAVRŠNE ODREDBE:

### Članak 18.

Lučka uprava uskladit će Statut s odredbama Zakona o pomorskom dobru i morskim lukama (Narodne novine«, broj 158/03.), i ovom odlukom i dostaviti ga Županijskom poglavarstvu Dubrovačko - neretvanske županije na suglasnost, u roku od 60 dana od dana stupanja na snagu ove odluke.

### Članak 19.

Poslove iz djelokruga djelatnosti Lučke uprave Dubrovnik, do njene registracije, obavljat će Županijska lučka uprava Dubrovačko - neretvanske županije.

Ova odluka stupa na snagu osmog dana od dana objave u «Službenom glasniku Dubrovačko - neretvanske županije».



### Dostaviti:

1. Upravno vijeće ŽLU Dubrovnik, n/p predsjednika. *na ruku, uz broj 15, notarska*
2. ŽLU Dubrovačko - neretvanske županije, Zlatarska 3, 20000 Dubrovnik.
3. Upravni odjel za gospodarstvo i poduzetništvo - ovdje,
4. «Službeni glasnik Dubrovačko - neretvanske županije» - ovdje,
- ⑤ Županijsko poglavarstvo - ovdje,
6. Pismohrana.



**OTOK LOKRUM**

Javna ustanova  
**„REZERVAT LOKRUM“**  
Od Bosanke 4, 20 000 Dubrovnik  
Tel: 020-3117-38, fax 020427-242  
MB 3303462; Zbroj m. HR5924070001100019925  
OIB 09038784691  
www.lokrum.hr

**Upravno vijeće**

KLASA: 025-02/23-01/03

URBROJ: 2117-54-02-23-20

Dubrovnik, 24. ožujka 2023. godine

Na temelju članka 19. Statuta Javne ustanove rezervat Lokrum (KLASA: 011-01-01/19-63, Urbroj: 2117-01/19-01 od 22. veljače 2019. godine), Upravno vijeće Javne ustanove Rezervat Lokrum po prijedlogu ravnateljice na 24. sjednici održanoj dana 24. ožujka 2023. godine donosi sljedeću

**ODLUKU**

**Članak 1.**

Sukladno čl. 3. st. 2. i 3. Zakona o vlasništvu i drugim stvarnim pravima (NN 91/96, 68/98, 137/99, 22/00, 73/00, 129/00, 114/01, 79/06, 141/06, 146/08, 38/09, 153/09, 143/12, 152/14, 81/15, 94/17), morska obala (pomorsko dobro) je opće dobro koje nije sposobno biti predmetom prava vlasništva te o njemu vodi brigu, njima upravlja i za to odgovara Republika Hrvatska, ako posebnim zakonom nije drukčije određeno.

Slijedom navedenog, a sukladno postavljenom Zahtjevu za mimo rješenje spora broj: N-DO-15/2022 od 21.12.2022. godine, Upravno vijeće Javne ustanove Rezervat Lokrum predlaže sklapanje nagodbe s Republikom Hrvatskom.

Sukladno čl. 19. Statuta Javne ustanove Rezervat Lokrum od 22.02.2019. godine (dalje u tekstu: Statut) o otuđenju nekretnina odlučuje Upravno vijeće ustanove, uz suglasnost gradonačelnika odnosno Gradskog vijeća Grada Dubrovnika. Prema čl. 20. Statuta, gradonačelnik daje suglasnost za otuđenje nekretnina.

Sukladno čl.39 Statuta Grada Dubrovnika (Službeni glasnik Grada Dubrovnika br. 2/21) o otuđenju nekretnina u visini pojedinačne vrijednosti više od 1.000.000,00 kn odlučuje Gradsko vijeće, a prema čl. 48. o otuđenju nekretnina u visini pojedinačne vrijednosti do najviše 1.000.000,00 kn odlučuje gradonačelnik.

**Članak 2.**

Ovlaštuje se ravnateljica za sklapanje nagodbe s Republikom Hrvatskom sukladno Zahtjevu za mimo rješenje spora broj: N-DO-15/2022 od 21.12.2022. godine nakon ishođenja suglasnosti gradonačelnika Grada Dubrovnika za otuđenje nekretnine.

**Članak 3.**

Zahtjev za mimo rješenje spora broj: N-DO-15/2022 od 21.12.2022. godine sastavni je dio ove Odluke koja stupa na snagu danom donošenja.

Predsjednica Upravnog vijeća  
Zrinka Raguz







**OTOK LOKRUM**

Javna ustanova

**„REZERVAT LOKRUM“**

Od Bosanke 4, 20 000 Dubrovnik

Tel: 020-3117-38, fax 020427-242

MB 3303462; Žiro m. HR5924070001100019925

OIB 09038784691

[www.lokrum.hr](http://www.lokrum.hr)

---

Dostaviti:

1. Članovima Upravnog vijeća
2. U spis predmeta





**OTOK LOKRUM**

Javna ustanova  
**„REZERVAT LOKRUM“**  
Od Bosanke 4, 20 000 Dubrovnik  
MB 3303462; Žiro n. HR5924070001100019925  
OIB 09038784691

**Upravno vijeće**  
KLASA: 025-02/23-01/05  
URBROJ: 2117-54-02-23-10  
Dubrovnik, 2. svibnja 2023. godine

Na temelju članka 19. i 20. Statuta Javne ustanove rezervat Lokrum (KLASA: 011-01-01/19-63, Urbroj: 2117-01/19-01 od 22. veljače 2019. godine), Upravno vijeće Javne ustanove Rezervat Lokrum po prijedlogu ravnateljice na 26. sjednici održanoj dana 02. svibnja 2023. godine donosi sljedeću

## **ODLUKU**

### **I.**

Sukladno čl. 3. st. 2. i 3. Zakona o vlasništvu i drugim stvarnim pravima (NN 91/96, 68/98, 137/99, 22/00, 73/00, 129/00, 114/01, 79/06, 141/06, 146/08, 38/09, 153/09, 143/12, 152/14, 81/15, 94/17), morska obala (pomorsko dobro) je opće dobro koje nije sposobno biti predmetom prava vlasništva te o njemu vodi brigu, njima upravlja i za to odgovara Republika Hrvatska, ako posebnim zakonom nije drukčije određeno.

Slijedom navedenog, a sukladno dostavljenom Prijedlogu nagodbe broj: N-DO-15/2022 od 04.04.2023. godine, Upravno vijeće Javne ustanove Rezervat Lokrum predlaže sklapanje nagodbe s Republikom Hrvatskom.

Sukladno čl. 19. Statuta Javne ustanove Rezervat Lokrum od 22.02.2019. godine (dalje u tekstu: Statut) o otuđenju nekretnina odlučuje Upravno vijeće ustanove, uz suglasnost gradonačelnika odnosno Gradskog vijeća Grada Dubrovnika. Prema čl. 20. Statuta, gradonačelnik daje suglasnost za otuđenje nekretnina.

Sukladno čl.39 Statuta Grada Dubrovnika (Službeni glasnik Grada Dubrovnika br. 2/21) o otuđenju nekretnina u visini pojedinačne vrijednosti više od 1.000.000,00 kn odlučuje Gradsko vijeće, a prema čl. 48. o otuđenju nekretnina u visini pojedinačne vrijednosti do najviše 1.000.000,00 kn odlučuje gradonačelnik.

### **II.**

Ovlaštuje se ravnateljica za sklapanje nagodbe s Republikom Hrvatskom sukladno Zahtjevu za mimo rješenje spora broj: N-DO-15/2022 od 21.12.2022. godine nakon ishoda suglasnosti Gradskog vijeća Grada Dubrovnika za otuđenje nekretnine.

### **III.**

Zahtjev za mirno rješenje spora broj: N-DO-15/2022 od 21.12.2022. godine sastavni je dio ove Odluke koja stupa na snagu danom donošenja.



**OTOK LOKRUM**

Javna ustanova  
**„REZERVAT LOKRUM“**  
Od Bosanke 4, 20 000 Dubrovnik  
MB 3303462; Žiro m. HR5924070001100019925  
OIB 09038784691

Predsjednica Upravnog vijeća  
**Zrinka Raguž**



Dostaviti:

1. Članovima Upravnog vijeća
2. U spis predmeta