



**REPUBLIKA HRVATSKA
DUBROVAČKO - NERETVANSKA ŽUPANIJA
GRAD DUBROVNIK**

Gradonačelnik

KLASA: 940-01/23-01/126

URBROJ: 2117-1-01-23-8

Dubrovnik, 3. srpnja 2023. godine

Na temelju članka 48. Zakona o lokalnoj i područnoj (regionalnoj) samoupravi ("Narodne novine" br. 33/01, 60/01, 129/05, 109/07, 125/08, 36/09, 36/09, 150/11, 144/12, 19/13, 137/15, 123/17, 98/19, 144/20), članka 48. Statuta Grada Dubrovnika ("Službeni glasnik Grada Dubrovnika" br. 2/21), članka 103. Zakona o cestama ("Narodne novine" br. 84/11, 22/13, 54/13, 148/13, 92/14, 110/19) i članka 19. Odluke o gospodarenju nekretninama u vlasništvu Grada Dubrovnika („Službeni glasnik Grada Dubrovnika“ br. 6/22) gradonačelnik Grada Dubrovnika donio je:

ZAKLJUČAK

1. Utvrđuje se prijedlog zaključka o ukidanju statusa puta, odnosno javnog dobra u općoj uporabi za dio nekretnine oznake čest.zem. 1200/14 k.o. Gruž površine 20 m2, a sve kako je prikazano na izvodu iz katastarskog plana iz veljače 2023. godine izrađenom od strane društva GEO FONT d.o.o., i dostavlja Gradskom vijeću na raspravu i donošenje.
2. Izvjestiteljica u ovom predmetu bit će Marijeta Hladilo, pročelnica Upravnog odjela za gospodarenje imovinom, opće i pravne poslove Grada Dubrovnika.



Dostaviti:

1. Upravni odjel za poslove gradonačelnika, ovdje
2. Upravni odjel za gospodarenje imovinom, opće i pravne poslove, ovdje
3. Služba Gradskog vijeća, ovdje
4. pismohrana.

Gradsko vijeće

KLASA: 940-01/23-01/126

URBROJ:

Dubrovnik,

Na temelju članka 35. Zakona o vlasništvu i drugim stvarnim pravima ("Narodne novine" br. 91/96, 68/98, 137/99, 22/00, 73/00, 129/00, 114/01, 79/06, 141/06, 146/08, 38/09, 153/09, 143/12, 152/14), članka 103. Zakona o cestama ("Narodne novine" br. 84/11, 22/13, 54/13, 148/13, 92/14, 110/19), članka 39. Statuta Grada Dubrovnika ("Službeni glasnik Grada Dubrovnika" br. 2/21) i članka 19. Odluke o gospodarenju nekretninama u vlasništvu Grada Dubrovnika („Službeni glasnik Grada Dubrovnika“ br. 6/22) Gradsko vijeće Grada Dubrovnika na ___sjednici održanoj___donijelo je

ZAKLJUČAK

1. Ukida se status puta, odnosno javnog dobra u općoj uporabi, za dio nekretnine oznake čest.zem. 1200/14 k.o. Gruž u površini od 20 m².
2. Nekretnina za koju se ukida status puta, odnosno javnog dobra u općoj uporabi iz točke 1. ovog zaključka, određena je na izvodu iz katastarskog plana iz veljače 2023. godine izrađenom od strane društva GEO FONT d.o.o., a koji se prilaže ovom zaključku.

Obrazloženje

Upravni odjel za gospodarenje imovinom, opće i pravne poslove Grada Dubrovnika zaprimio je zahtjev Pera Vićana iz Lozice, Lozica 81, kojim traži da se pokrene postupak ukidanja statusa puta za dio nekretnine oznake čest.zem. 1200/14 k.o. Gruž površine 20 m², a sve kako je prikazano na izvodu iz katastarskog plana iz veljače 2023. godine izrađenom od strane društva GEO FONT d.o.o., obzirom da se na predmetnoj nekretnini nalazi zgrada ozakonjena pravomoćnim Rješenjem o izvedenom stanju Grada Dubrovnika, Upravnog odjela za izdavanje i provedbu dokumenata prostornog uređenja i gradnje Klasa: UP/I-361-03/13-08/2100, Urbroj: 2117/01-15-16-09 od 23. prosinca 2016. godine.

Uvidom u verificirani e-izvadak Zemljišnoknjižnog odjela Općinskog suda u Dubrovniku utvrđeno je da je u z.ul.br. 1304 k.o. Gruž nekretnina oznake čest.zem. 1200/14, put, uknjižena kao vlasništvo Sveta Vićana iz Dubrovnika, Iva Vojnovića 6, dok ista u posjedovnom listu br. 1993 k.o. Dubrovnik Državne geodetske uprave, Područnog ureda za katastar Dubrovnik, nosi oznaku k.č. 2217/9 i upisana je kao javno dobro-ceste, Dubrovnik.

Lokacijskom informacijom Klasa: 940-01/23-01/126 Urbroj: 2117-1-06/4-23-6 od 3. srpnja 2023. godine Upravnog odjela za urbanizam, prostorno planiranje i zaštitu okoliša utvrđeno je da se zemljište označeno kao čest.zem. 1200/14 k.o. Gruž nalazi unutar obuhvata Prostornog plana uređenja Grada Dubrovnika („Službeni glasnik Grada Dubrovnika“ 7/05, 6/07, 10/07, 3/14, 9/14, 19/15, 18/16, 25/18, 13/19, 7/20, 2/21, 5/21, 7/21, 19/22 i 5/23) kao prostornog plana šireg područja i Generalnog urbanističkog plana Grada Dubrovnika („Službeni glasnik Grada Dubrovnika“ 10/05, 10/07, 3/14, 9/14, 18/16, 25/18, 13/19, 8/20, 5/21, 8/21, 19/22 i 5/23) kao prostornog plana užeg područja. Prema kartografskom prikazu „Građevinska područja naselja Dubrovnik PPU-a Grada Dubrovnika“ čest.zem. 1200/14 k.o. Gruž nalazi se u građevinskom području naselja, dok se prema kartografskom prikazu „Korištenje i namjena prostora GUP-a Grada Dubrovnika“ čest.zem. 1200/14 k.o. Gruž nalazi u zoni M1₂ (mješovita namjena, pretežito stanovanje srednje gustoće).

Upravni odjel za komunalne djelatnosti, promet i mjesnu samoupravu Grada Dubrovnika na traženje Upravnog odjela za gospodarenje imovinom, opće i pravne poslove dana 30. lipnja 2023. godine očitovao se dopisom Klasa: 940-01/23-01/126, Urbroj: 2117-1-03-05/2-23-04 da predmetni dio nekretnine zemljišnoknjižne oznake 1200/14 k.o. Gruž površine 20 m² ne predstavlja nerazvrstanu cestu sukladno Zakonu o cestama (NN 84/11, 22/13, 54/13, 148/13, 92/14, 110/19, 144/21, 114/22, 114/22, 04/23), odnosno komunalnu infrastrukturu sukladno Zakonu o komunalnom gospodarstvu (NN 68/18, 110/18, 32/20), slijedom čega nije protivan predmetnom zahtjevu.

Člankom 157. stavkom 1. Zakona o prostornom uređenju (NN 153/13, 65/17, 114/18, 39/19, 98/19, 67/23) određeno je da ako za postojeću građevinu nije utvrđena građevna čestica, odnosno zemljište nužno za redovitu uporabu građevine, kada je obveza utvrđivanja tog zemljišta, odnosno čestice propisana posebnim zakonom ili kada vlasnik građevine želi promijeniti oblik i veličinu građevne čestice na kojoj je postojeća zgrada u skladu s dokumentom prostornog uređenja, parcelacija građevinskog zemljišta provodi se u skladu s rješenjem o utvrđivanju građevne čestice dok je stavkom 2. određeno da se smatra da za postojeću građevinu nije utvrđena građevna čestica, odnosno zemljište nužno za redovitu uporabu građevine: ako su na istoj katastarskoj čestici izgrađene dvije ili više građevina koje građevinski, funkcionalno ili tehničko-tehnološki nisu cjelina; ako je građevina izgrađena na dvije ili više katastarskih čestica; ako je građevina izgrađena na katastarskoj čestici čija je površina manja ili veća od površine propisane prostornim planom; ako je postojeća katastarska čestica, na kojoj je izgrađena građevina, takva da se ne može smatrati zemljištem nužnim za redovitu uporabu te građevine te ako se radi o zgradi ozakonjenoj sukladno posebnom zakonu.

Člankom 26. Generalnog urbanističkog plana Grada Dubrovnika ("Službeni glasnik Grada Dubrovnika" br. 10/05, 10/07, 8/12, 3/14, 9/14 – pročišćeni tekst, 4/16, 25/18, 13/19 i 8/20) određeno je da u zemljište za redovnu upotrebu građevine ne mogu biti uključene javno prometne površine, površine javnog parka ili druge uređene zelene javne površine kao ni dijelovi susjedne već formirane građevne čestice.

Člankom 103. Zakona o cestama (NN 84/11, 22/13, 54/13, 148/13, 92/14, 110/19, 144/21, 114/22, 114/22, 04/23) propisano je da predstavničko tijelo jedinice lokalne samouprave može donijeti odluku o ukidanju statusa javnog dobra u općoj uporabi nerazvrstane ceste ili njezinog dijela kada je trajno prestala potreba korištenja nerazvrstane ceste ili njezinog dijela.

Slijedom navedenoga odlučeno je kao u izreci zaključka.

Predsjednik Gradskog vijeća
mr. sc. Marko Potrebica

Dostaviti:

1. Upravni odjel za poslove gradonačelnika, ovdje
2. Upravni odjel za gospodarenje imovinom, opće i pravne poslove, ovdje
3. Služba Gradskog vijeća, ovdje
4. Pero Vićan, Lozica 81, Lozica, 20236 Mokošica
5. pismohrana.



**REPUBLIKA HRVATSKA
DUBROVAČKO-NERETVANSKA ŽUPANIJA
GRAD DUBROVNIK**

**Upravni odjel za gospodarenje
imovinom, opće i pravne poslove**
KLASA: 940-01/23-01/126
UR. BROJ: 2117-1-08-23-7
Dubrovnik, 3. srpnja 2023. godine

Gradonačelnik
-ovdje-

PREDMET: Pero Vićan, Prijedlog zaključka o ukidanju statusa puta, odnosno javnog dobra u općoj uporabi za dio nekretnine oznake čest.zem. 1200/14 k.o. Gruž površine 20 m²
- prijedlog zaključka, dostavlja se

Ovaj Upravni odjel zaprimio je zahtjev Pera Vićana iz Lozice, Lozica 81, kojim traži da se pokrene postupak ukidanja statusa puta za dio nekretnine oznake čest.zem. 1200/14 k.o. Gruž površine 20 m², a sve kako je prikazano na izvodu iz katastarskog plana iz veljače 2023. godine izrađenom od strane društva GEO FONT d.o.o., obzirom da se na predmetnoj nekretnini nalazi zgrada ozakonjena pravomoćnim Rješenjem o izvedenom stanju Grada Dubrovnika, Upravnog odjela za izdavanje i provedbu dokumenata prostornog uređenja i gradnje Klasa: UP/I-361-03/13-08/2100, Urbroj: 2117/01-15-16-09 od 23. prosinca 2016. godine.

Uvidom u verificirani e-izvadak Zemljišnoknjižnog odjela Općinskog suda u Dubrovniku utvrđeno je da je u z.ul.br. 1304 k.o. Gruž nekretnina oznake čest.zem. 1200/14, put, uknjižena kao vlasništvo Sveta Vićana iz Dubrovnika, Iva Vojnovića 6, dok ista u posjedovnom listu br. 1993 k.o. Dubrovnik Državne geodetske uprave, Područnog ureda za katastar Dubrovnik, nosi oznaku k.č. 2217/9 i upisana je kao javno dobro-cesta, Dubrovnik.

Lokacijskom informacijom Klasa: 940-01/23-01/126 Urbroj: 2117-1-06/4-23-6 od 3. srpnja 2023. godine Upravnog odjela za urbanizam, prostorno planiranje i zaštitu okoliša utvrđeno je da se zemljište označeno kao čest.zem. 1200/14 k.o. Gruž nalazi unutar obuhvata Prostornog plana uređenja Grada Dubrovnika („Službeni glasnik Grada Dubrovnika“ 7/05, 6/07, 10/07, 3/14, 9/14, 19/15, 18/16, 25/18, 13/19, 7/20, 2/21, 5/21, 7/21, 19/22 i 5/23) kao prostornog plana šireg područja i Generalnog urbanističkog plana Grada Dubrovnika („Službeni glasnik Grada Dubrovnika“ 10/05, 10/07, 3/14, 9/14, 18/16, 25/18, 13/19, 8/20, 5/21, 8/21, 19/22 i 5/23) kao prostornog plana užeg područja. Prema kartografskom prikazu „Građevinska područja naselja Dubrovnik PPU-a Grada Dubrovnika“ čest.zem. 1200/14 k.o. Gruž nalazi se u građevinskom području naselja, dok se prema kartografskom prikazu „Korištenje i namjena prostora GUP-a Grada Dubrovnika“ čest.zem. 1200/14 k.o. Gruž nalazi u zoni M1₂ (mješovita namjena, pretežito stanovanje srednje gustoće).

Upravni odjel za komunalne djelatnosti, promet i mjesnu samoupravu Grada Dubrovnika na traženje Upravnog odjela za gospodarenje imovinom, opće i pravne poslove dana 30. lipnja 2023. godine očitovao se dopisom Klasa: 940-01/23-01/126, Urbroj: 2117-1-03-05/2-23-04 da predmetni dio nekretnine zemljišnoknjižne oznake 1200/14 k.o. Gruž površine 20 m² ne predstavlja nerazvrstanu cestu sukladno Zakonu o cestama (NN 84/11, 22/13, 54/13, 148/13, 92/14, 110/19, 144/21, 114/22, 114/22, 04/23), odnosno komunalnu infrastrukturu sukladno Zakonu o komunalnom gospodarstvu (NN 68/18, 110/18, 32/20), slijedom čega nije protivan predmetnom zahtjevu.

Člankom 157. stavkom 1. Zakona o prostornom uređenju (NN 153/13, 65/17, 114/18, 39/19, 98/19, 67/23) određeno je da ako za postojeću građevinu nije utvrđena građevna čestica, odnosno zemljište nužno za redovitu uporabu građevine, kada je obveza utvrđivanja tog zemljišta, odnosno čestice propisana posebnim zakonom ili kada vlasnik građevine želi promijeniti oblik i veličinu građevne čestice na kojoj je postojeća zgrada u skladu s dokumentom prostornog uređenja, parcelacija građevinskog zemljišta provodi se u skladu s rješenjem o utvrđivanju građevne čestice dok je stavkom 2. određeno da se smatra da za postojeću građevinu nije utvrđena građevna čestica, odnosno zemljište nužno za redovitu uporabu građevine: ako su na istoj katastarskoj čestici izgrađene dvije ili više građevina koje građevinski, funkcionalno ili tehničko-tehnološki nisu cjelina; ako je građevina izgrađena na dvije ili više katastarskih čestica; ako je građevina izgrađena na katastarskoj čestici čija je površina manja ili veća od površine propisane prostornim planom; ako je postojeća katastarska čestica, na kojoj je izgrađena građevina, takva da se ne može smatrati zemljištem nužnim za redovitu uporabu te građevine te ako se radi o zgradi ozakonjenoj sukladno posebnom zakonu.

Člankom 26. Generalnog urbanističkog plana Grada Dubrovnika ("Službeni glasnik Grada Dubrovnika" br. 10/05, 10/07, 8/12, 3/14, 9/14 – pročišćeni tekst, 4/16, 25/18, 13/19 i 8/20) određeno je da u zemljište za redovnu upotrebu građevine ne mogu biti uključene javno prometne površine, površine javnog parka ili druge uređene zelene javne površine kao ni dijelovi susjedne već formirane građevne čestice.

Člankom 103. Zakona o cestama (NN 84/11, 22/13, 54/13, 148/13, 92/14, 110/19, 144/21, 114/22, 114/22, 04/23) propisano je da predstavničko tijelo jedinice lokalne samouprave može donijeti odluku o ukidanju statusa javnog dobra u općoj uporabi nerazvrstane ceste ili njezinog dijela kada je trajno prestala potreba korištenja nerazvrstane ceste ili njezinog dijela.

Na temelju članka 48. Zakona o lokalnoj i područnoj (regionalnoj) samoupravi ("Narodne novine" br. 33/01, 60/01, 129/05, 109/07, 125/08, 36/09, 36/09, 150/11, 144/12, 19/13, 137/15, 123/17, 98/19, 144/20), članka 48. Statuta Grada Dubrovnika ("Službeni glasnik Grada Dubrovnika" br. 2/21), članka 103. Zakona o cestama ("Narodne novine" br. 84/11, 22/13, 54/13, 148/13, 92/14, 110/19, 144/21, 114/22, 114/22, 04/23) i članka 19. Odluke o gospodarenju nekretninama u vlasništvu Grada Dubrovnika („Službeni glasnik Grada Dubrovnika“ br. 6/22) predlaže se gradonačelniku Grada Dubrovnika da donese sljedeći:

ZAKLJUČAK

1. Utvrđuje se prijedlog zaključka o ukidanju statusa puta, odnosno javnog dobra u općoj uporabi za dio nekretnine oznake čest.zem. 1200/14 k.o. Gruž površine 20 m², a sve kako je prikazano na izvodu iz katastarskog plana iz veljače 2023. godine izrađenom od strane društva GEO FONT d.o.o., i dostavlja Gradskom vijeću na raspravu i donošenje.

2. Izvjestiteljica u ovom predmetu bit će Marijeta Hladilo, pročelnica Upravnog odjela za gospodarenje imovinom, opće i pravne poslove Grada Dubrovnika.



Privitak: kao u tekstu

- Dostaviti:
1. naslovu
 2. Gradsko vijeće, ovdje
 3. evidencija, ovdje.

Ime i prezime /
naziv tvrtke

Adresa / sjedište

OIB



2229046	REPUBLIKA HRVATSKA	
Grad Dubrovnik		
Primljeno:	27.06.2023	
Klasifikacijska oznaka	Org. jed.	
940-01/23-01/126	2117-1-08-05;	
Uredbeni broj	Prilozi	Vrijednost:
15-23-01	3	-

Pero Vican

LOUCA 81, LOUCA

64944465 347

GRAD DUBROVNIK
Upravni odjel za
gospodarenje imovinom,
opće i pravne poslove

Pred Dvorom 1
20000 Dubrovnik

ZAHTJEV ZA UKIDANJE
JAVNOG DOBRA U OPĆOJ UPOTREBI

označenog kao kat. čest. broj

1200/14

u k.o.

Gruč

radi:

20m²



OTKUPA NEKRETNINE NA KOJOJ SE NALAZI LEGALIZIRANI OBJEKT



OTKUPA NEKRETNINE U SVRHU POVEĆANJA VLASTITE GRAĐEVNE PARCELE


* označiti sa X

Uz zahtjev prilažem:

1. službeni zemljišnoknjižni izvadak za nekretninu za koju se traži ukidanje*
2. povijesni slijed stjecanja iz zemljišne knjige za nekretninu za koju se traži ukidanje*
3. uvjerenje o identifikaciji zemljišno-knjižnih i katastarskih čestica*
4. kopija katastarskog plana*
5. posjedovni list*
6. prijedlog parcelacije izrađen od ovlaštenog geodeta s naznačenom površinom za koju se traži ukidanje
7. odgovarajući pravomoćni akt iz kojeg je razvidna potreba za ukidanjem statusa javnog dobra u općoj uporabi, ako se temeljem istog traži ukidanje
8. uvjerenje nadležnog Upravnog odjela Grada Dubrovnik o statusu i namjeni nekretnine sukladno važećoj prostorno planskoj dokumentaciji*
9. upravna pristojba u iznosu od 20,00 HRK

* ne stariji od 6 mjeseci

U Dubrovniku, 26.06.2023. godine


potpis

Napomena:

Ukoliko se tijekom obrade zahtjeva ukaže potrebnim, podnositelj zahtjeva će pisanim putem biti obavješten o potrebi dostave drugih isprava ili dokumentacije.

Upravne pristojbe možete uplatiti na žiro račun Grada Dubrovnik:

HR35 2407 0001 8098 0000 9, model: HR68, poziv na broj: 5703 – OIB tražitelja.



REPUBLIKA HRVATSKA
DUBROVAČKO NERETVANSKA ŽUPANIJA
GRAD DUBROVNIK

*Upravni odjel za izdavanje i provedbu
dokumenata prostornog uređenja i gradnje*

Klasa: UP/I-361-03/13-08/2100
Ur. broj: 2117/01-15-16-09
Dubrovnik, 23. prosinca 2016.

Grad Dubrovnik, Upravni odjel za izdavanje i provedbu dokumenata prostornog uređenja i gradnje povodom zahtjeva Pera Vićana iz Lozice, Lozica 81, OIB 64944465347, za donošenje rješenja o izvedenom stanju, na temelju članka 8. stavak 2. Zakona o postupanju s nezakonito izgrađenim zgradama („ Narodne novine “, br. 86/12 i 143/13), d o n o s i:

RJEŠENJE O IZVEDENOM STANJU

1. Ozakonjuje se nezakonito izgrađena, završena, poluugrađena, pomoćna zgrada:
 - manjim dijelom kosog jednostrešnog, a većim dijelom ravnog neprhdnog krova.
 - vanjske visine zgrade 2,90 m – 3,50 m, mjereno od najniže točke uredenog terena uz zgradu do vijenca zgrade, odnosno do gornjeg ruba stropne konstrukcije zgrade,
 - nepravilnog tlocrtnog oblika, najveće vanjske tlocrtno dužine i širine zgrade 9,49 m x 6,85 m,
 - etažnost zgrade: prizemlje (P),
 - namjena: garaža i ljetna kuhinja na k.č.br. 536/29 i 1200/14 sve k.o. Gruž u funkciji osnovne zgrade katastarske oznake čest.zgr. 2168 k.o. Gruž izgrađene temeljem građevinske dozvole broj: UP/I-95/5-2092-86. ĐJ/ŠJ od 21. srpnja 1986. god. izdane po Komitetu za komunalne i stambene poslove, izgradnju i prostorno uređenje. Općine Dubrovnik.

izgrađena na zemljištu k.č.br. 536/29 i 1200/14 sve k.o. Gruž u Dubrovniku na adresi Iva Vojnovića 6.

2. Ispitivanje ispunjavanja lokacijskih uvjeta, bitnih zahtjeva za građevinu, te drugih uvjeta i zahtjeva nije prethodilo donošenju ovog rješenja.

Obrazloženje

Pero Vićan iz Lozice, Lozica 81, podnio je dana 27. lipnja 2013. god. zahtjev za izdavanje rješenja o izvedenom stanju za ozakonjenje pomoćne zgrade iz toč. 1. izreke ovoga rješenja.

RJEŠENJE JE NEVAŽNO OD 20. 01. 2017.

REPUBLIKA HRVATSKA
DUBROVAČKO NERETVANSKA ŽUPANIJA
GRAD DUBROVNIK
Upravni odjel za izdavanje i provedbu dokumenata
prostornog uređenja i gradnje

Dubrovnik, 17. veljače 2017.

Gradonačelnik

Podnositelj je uz zahtjev priložio propisane dokumente tj. tri primjerka kopije katastarskog plana izdane po Područnom uredu za katastar u Dubrovniku Klasa: 935-06/16-01/1805, Urbroj: 541-28-02/14-16-3 od 14. prosinca 2016. god. u mjerilu 1:1000 i preslik građevinske dozvole broj: UP/I-95/5-2092-86. ĐJ/ŠJ od 21. srpnja 1986. god. izdane po Komitetu za komunalne i stambene poslove, izgradnju i prostorno uređenje, Općine Dubrovnik.

U povodu pravovremenog zahtjeva proveden je postupak u kojem je utvrđeno slijedeće:

Uvidom u digitalnu ortofoto kartu, u mjerilu 1:5000 Državne geodetske uprave, izradenu na temelju aerofotogrametrijskog snimanja Republike Hrvatske, započetog 21. lipnja 2011. godine, utvrđeno je da je predmetna zgrada vidljiva na njoj, te je o izvršenom uvidu sastavljena službena bilješka 14. prosinca 2016. god. i izraden je ispis iz spomenute ortofoto karte koji je priložen u spis.

Uvidom u Generalni urbanistički plan Grada Dubrovnika („Službeni glasnik Grada Dubrovnika“ br. 10/05, 10/07 i 8/12), kopiju katastarskog plana, izvadak iz zemljišnih knjiga i posjedovni list za zemljište na kojem je izgrađena predmetna zgrada te očevidom održanim dana 13. prosinca 2016. god. utvrđeno je :

- da je predmetna zgrada izgrađena bez odobrenja za gradnje.
- da se predmetna pomoćna zgrada nalazi unutar obuhvata navedenog plana i to u izgrađenom dijelu građevinskog područja naselja u zoni M1-2 - mješovita namjena srednje gustoće, u području primjene urbanog pravila 2.2 – Područje Montovjerna – mješovita namjena M1-2,
- da je predmetna pomoćna zgrada – garaža i ljetna kuhinja u funkciji osnovne zgrade katastarske oznake čest.zgr. 2168 k.o. Gruž izgrađene temeljem građevinske dozvole broj: UP/I-95/5-2092-86. ĐJ/ŠJ od 21. srpnja 1986. god. izdane po Komitetu za komunalne i stambene poslove, izgradnju i prostorno uređenje, Općine Dubrovnik.
- da je prema čl. 14. Zakona o postupanju s nezakonito izgrađenim zgradama pomoćna zgrada u funkciji osnovne zgrade, najmanje jedne etaže, čija tlocrtna površina nije veća od 50 m²,
- da prema čl. 55. Plana pomoćne zgrade mogu imati najveću visinu podrum, prizemlje i ravni ili kosi krov nagiba 20°-30°, odnosno 4,0 m mjereno od najniže točke konačno uređenog terena uz građevinu do vijenca građevine i najveću tlocrtnu površinu od 50 m² ako se grade kao izdvojene tlocrtnne površine na građevnoj čestici,
- da predmetna zgrada ima jednu etažu, tlocrtnne površine manje od 50 m² što je sukladno čl. 14. Zakona o postupanju s nezakonito izgrađenim zgradama, te citiranoj odredbi Plana,
- da se predmetna zgrada ne nalazi u području i površinama iz članka 6.stavak 1. i 2. Zakona o postupanju s nezakonito izgrađenim zgradama na kojemu se ne mogu ozakoniti nezakonito izgrađene zgrade,
- da je predmetna zgrada izgrađena na medi sa građevnom česticom k.č.br. 536/30 k.o. Gruž i nema otvor na zidu koji je izgrađen na medi sa navedenom građevnom česticom i nema istak koji prelazi na drugu građevnu česticu.

Uvidom u rješenje o naknadi Upravnog odjela za komunalne djelatnosti i mjesnu samoupravu Grada Dubrovnika Klasa: UP/I-363-03/16-23/279, Urbroj: 2117/01-03-01-16-2 od 19. prosinca 2016. god. i izlist uplata u korist proračuna Grada Dubrovnika po osnovi naknade za nezakonito izgrađene zgrade, utvrđuje se da je podnositelj zahtjeva obveznik naknade u iznosu 500.00 kn i da je naknadu uplatio u jednokratnom iznosu dana 20. prosinca 2016. godine.

Vlasnici i nositelji drugih stvarnih prava na katastarskim česticama iz toč. 1. izreke ovoga rješenja, vlasnici i nositelji drugih stvarnih prava na katastarskim česticama koje neposredno graniče s tim česticama zemljišta i jedinica lokalne samouprave na čijem se području nalaze te čestice, pozvani su na uvid u spis radi izjašnjenja, pozivom od 14. prosinca 2016. god. koji im je dostavljenom javnom objavom na oglasnoj ploči ovoga upravnog tijela od 14. prosinca 2016. god. do 22. prosinca 2016. god.

Navedene stranke pozvane su na uvid u spis radi izjašnjenja dana 23. prosinca 2016. god., ali se pozivu nisu odazvale osobno niti putem opunomoćenika, a to je utvrđeno zapisnikom, sastavljenim dana 23. prosinca 2016. god. od strane ovoga upravnog tijela.

Budući da je u provedenom postupku utvrđeno da su ispunjeni svi propisani uvjeti za ozakonjenje predmetne zgrade, postupljeno je prema odredbi članka 18. Zakona o postupanju s nezakonito izgrađenim zgradama te je odlučeno kao u točki 1. izreke ovoga rješenja.

Sadržaj toč. 1. i 2. izreke ovoga rješenja sukladan je odredbama članka 23. stavak 1. i 5. Zakona o postupanju s nezakonito izgrađenim zgradama.

Upravna pristojba na zahtjev za donošenje ovoga rješenja i njegovo donošenje prema Tar. broju 1. i 2. Tarife Zakona o upravnim pristojbama („Narodne novine“ br. 8/96, 77/96, 95/97, 131/97, 68/98, 66/99, 145/99, 116/00, 163/03, 17/04, 110/04, 141/04, 150/05, 153/05, 129/06, 117/07, 25/08, 60/08, 20/10, 69/10, 126/11, 112/12, 19/13, 80/13, 40/14, 69/14, 87/14 i 94/14) u iznosu 70,00 kuna plaćena je u cijelosti.

UPUTA O PRAVNOM LIJEKU

Protiv ovoga rješenja može se izjaviti žalba Ministarstvu graditeljstva i prostornog uređenja u roku od 15 dana od dana njegovog primitka. Žalba se predaje u pisanom obliku poštom ili usmeno na zapisnik, putem ovoga upravnog tijela. Na žalbu se plaća upravna pristojba u iznosu od 50.00 kuna prema Tar.br.3. Tarife Zakona o upravnim pristojbama.

Rješenje pripremio
Savjetnik
Božidar Mitrović, mag.ing.aedif.

Pročelnica
Silva Vlašić, dipl.iur.



Dostaviti:

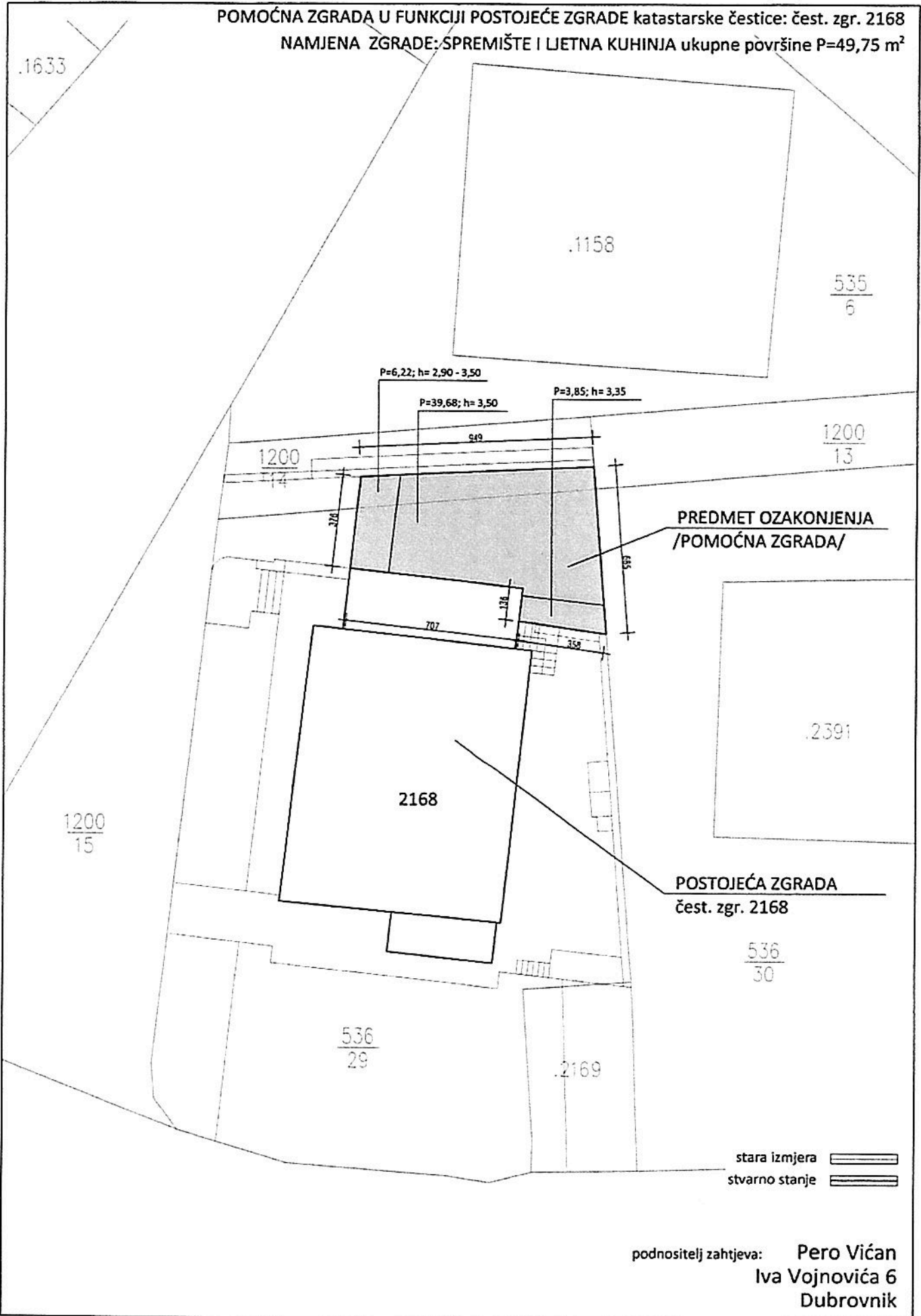
1. Pero Vićan, Lozica 81, Lozica, 20 236 Mokošica,
2. Oglasna ploča, ovdje,
3. Evidencija, ovdje,
- ④ Pismohrana, ovdje.

Na znanje:

1. Ministarstvo graditeljstva i prostornog uređenja
Uprava za inspekcijske poslove
Sektor građevinske inspekcije
Područna jedinica u Dubrovniku
Odjel Dubrovačko-Neretvanske županije
Vukovarska 16. Dubrovnik.
2. Grad Dubrovnik, Upravni odjel za komunalne djelatnosti
i mjesne samouprave, ovdje.
3. Grad Dubrovnik, Upravni odjel za urbanizam i prostorno
planiranje, ovdje.



SITUACIJA, mjerilo 1:200

POMOĆNA ZGRADA U FUNKCIJI POSTOJEĆE ZGRADE katastarske čestice: čest. zgr. 2168
NAMJENA ZGRADE: SPREMIŠTE I LIETNA KUHINJA ukupne površine P=49,75 m²



PREDMET OZAKONJENJA
/POMOĆNA ZGRADA/

POSTOJEĆA ZGRADA
čest. zgr. 2168

stara izmjera 
stvarno stanje 

podnositelj zahtjeva: Pero Vićan
Iva Vojnovića 6
Dubrovnik



REPUBLIKA HRVATSKA
DRŽAVNA GEODETSKA UPRAVA
PODRUČNI URED ZA KATASTAR
DUBROVNIK

Stanje na dan: 14.02.2023.
OSS evidencijski broj: 407010/2023

Građevinska čestica sastoji se od k.č. 2214/3 (483 m²) i dijela k.č. 2217/9 (20 m²) k.o. Dubrovnik ukupne površine 503 m².

	Površina poluugrađene stambene zgrade	126 m ²
	Površina poluugrađene pomoćne zgrade	49 m ²
	Površina samostojeće poslovne zgrade	162 m ²
	Površina zgrade oko zemljišta	166 m ²

Ukupna površina predložene
građevne čestice 503 m²

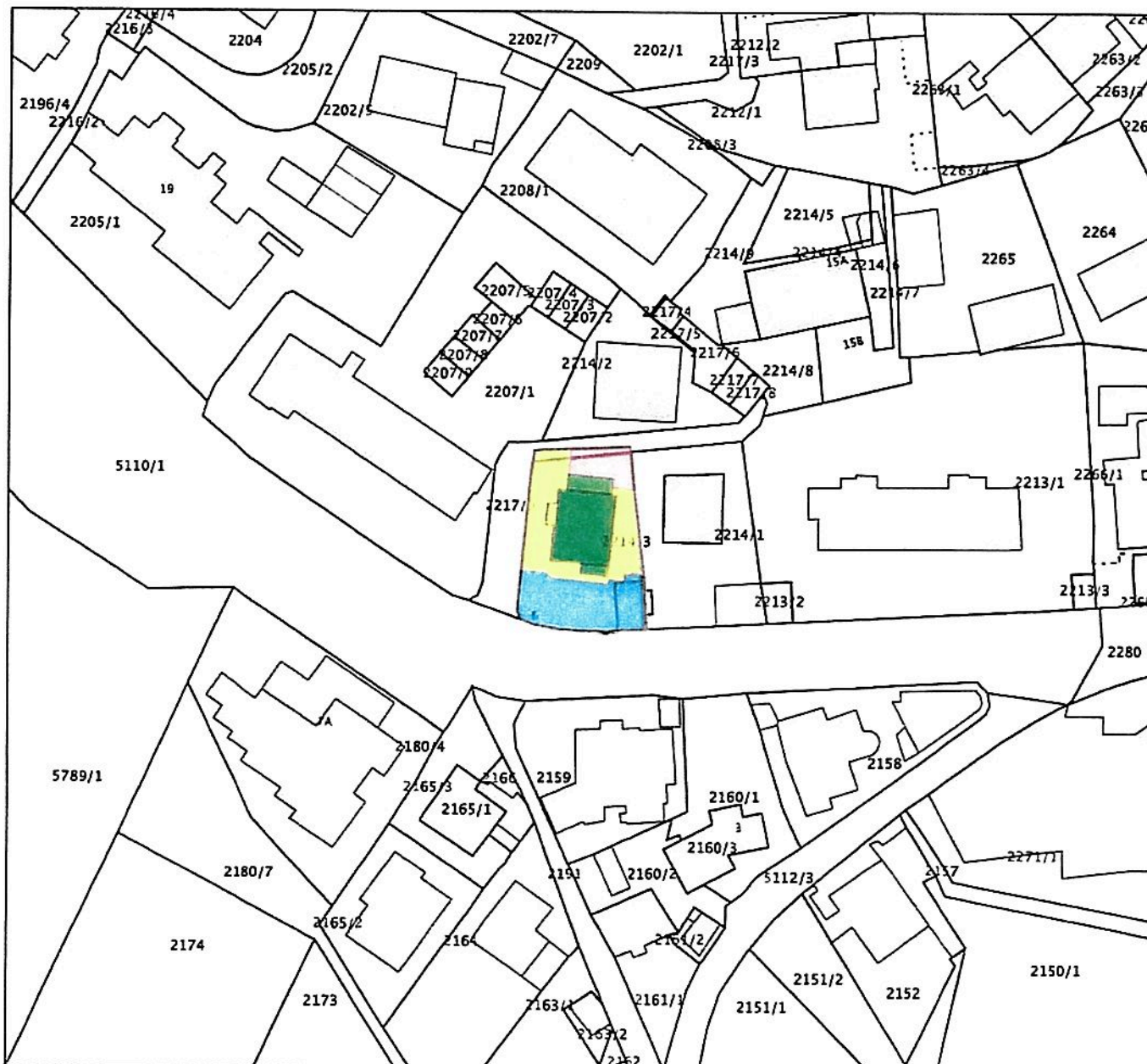
K.o. DUBROVNIK
k.č.br.: 2214/3

Ana Sambrailo Čikato, dipl. Ing. geod

[Handwritten signature]
Ana Sambrailo Čikato
DUBROVNIK

IZVOD IZ KATASTARSKOG PLANA

Mjerilo 1:1000
Izvorno mjerilo 1:1000







Sukladno Zakonu o upravnim pristojbama (»Narodne novine«, br. 115/16) te Uredbi o tarifi upravnih pristojbi (»Narodne novine«, br. 92/21 i 93/21), upravna pristojba po Tar. Br. 1. ne naplaćuje se.



Kontrolni broj: 15308566749a9b2

Skeniranjem QR koda navedenog na ovom elektroničkom zapisu možete provjeriti točnost podataka. Isto možete učiniti na adresi <http://oss.uredjenzemlja.hr/public/preuzmiDokument> unosom kontrolnog broja. U oba slučaja sustav će prikazati izvornik ovog dokumenta. U slučaju da je ovaj dokument identičan prikazanom izvorniku u digitalnom obliku, Državna geodetska uprava potvrđuje točnost dokumenta i stanje podataka u trenutku izrade.

Građevinska čestica sastoji se od č.zem. 536/29 i č.zgr. 2168 i 2169 te dijela č.zem. 1200/14 (20 m²) k.o. Gruž ukupne površine 503 m².

	Površina poluugrađene stambene zgrade	126 m ²
	Površina poluugrađene pomoćne zgrade	49 m ²
	Površina samostojeće poslovne zgrade	162 m ²
	Površina zgrade oko zemljišta	166 m ²

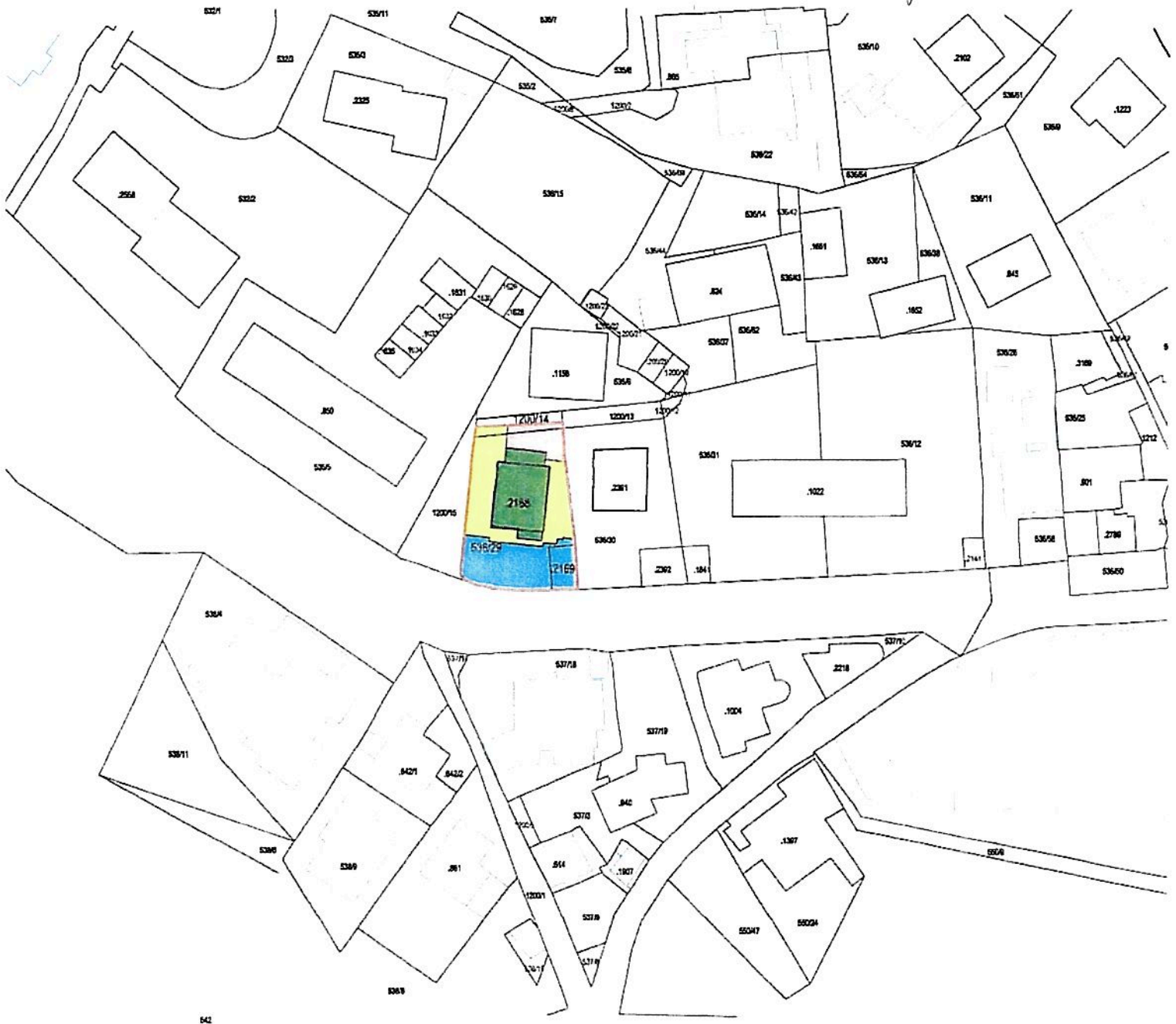
Ukupna površina predložene građevne čestice

503 m²

Ana Sambrailo Čikato, dipl. ing. geod

[Signature]
 Ana Sambrailo Čikato
 Dubrovnik
 GEO
 Dubrovnik

K.O GRUŽ (stara izmjera)





REPUBLIKA HRVATSKA
DRŽAVNA GEODETSKA UPRAVA
PODRUČNI URED ZA KATASTAR
DUBROVNIK

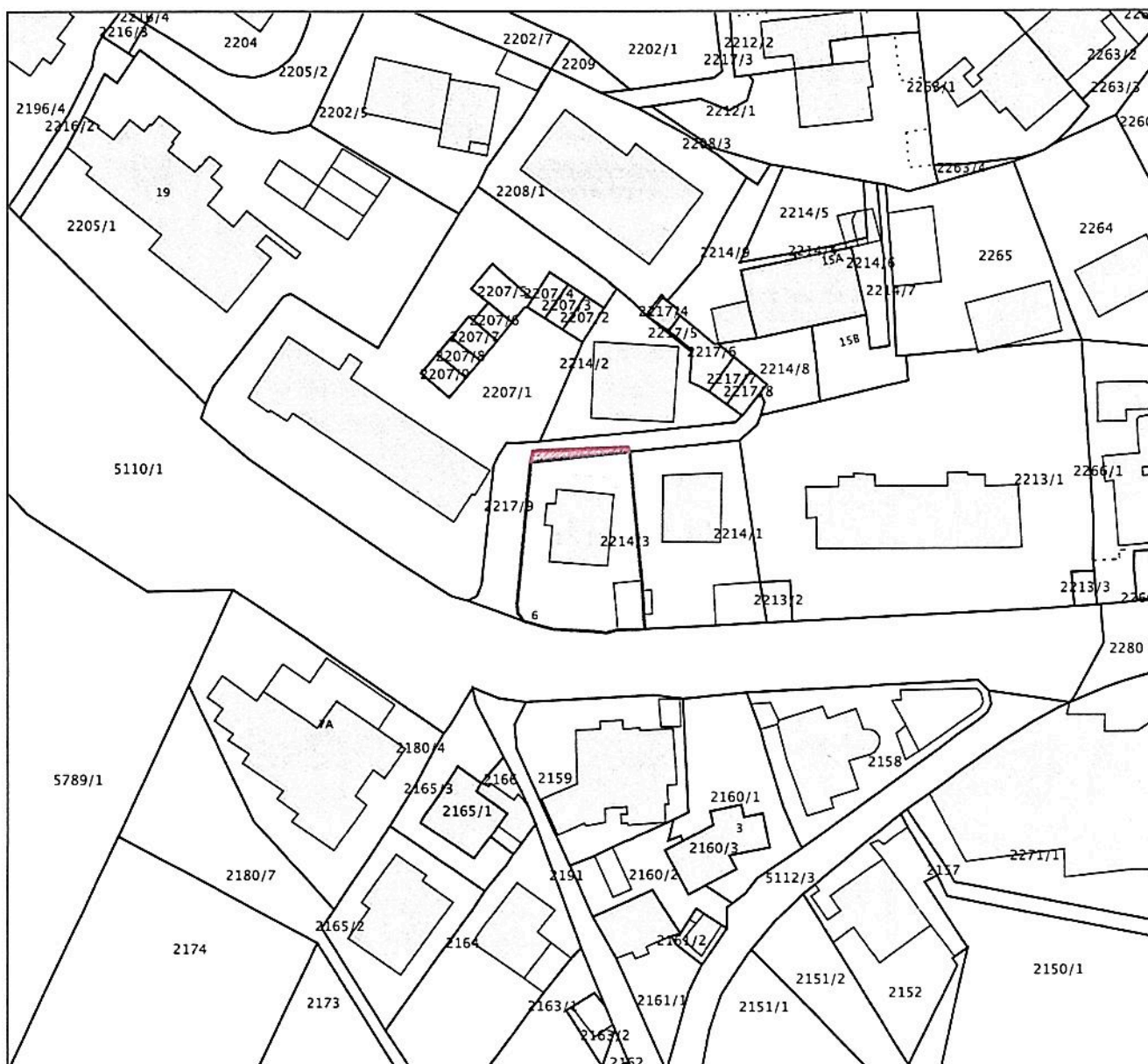
Stanje na dan: 14.02.2023.
OSS evidencijski broj: 407010/2023

	Dio k.č. 2217 k.o. Dubrovnik površine 20 m ² za koji se predlaže ukidanje statusa javnog dobra u svrhu ishođenja rješenja o utvrđivanju građevne čestice.
	Garaža legalizirana na dijelu k.č. 2217 i dijelu k.č. 2214 k.o. Dubrovnik
Ana Sambrailo Sambrailo Čikato 2023.05.23 13:59:36+02'00'	
Ana Sambrailo Čikato, dipl. ing. geod	

K.o. DUBROVNIK
k.č.br.: 2214/3

IZVOD IZ KATASTARSKOG PLANA

Mjerilo 1:1000
Izvorno mjerilo 1:1000

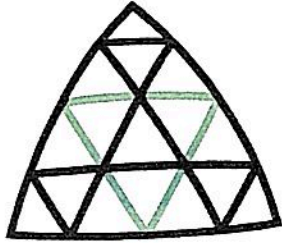


Sukladno Zakonu o upravnim pristojbama (»Narodne novine«, br. 115/16) te Uredbi o tarifi upravnih pristojbi (»Narodne novine«, br. 92/21 i 93/21), upravna pristojba po Tar. Br. 1. ne naplaćuje se.



Kontrolni broj: 15308566749a9b2

Skeniranjem QR koda navedenog na ovom elektroničkom zapisu možete provjeriti točnost podataka. Isto možete učiniti i na internet adresi <http://oss.uredjenzemlja.hr/public/preuzmiDokument> unosom kontrolnog broja. U oba slučaja sustav će prikazati izvornik ovog dokumenta. U slučaju da je ovaj dokument identičan prikazanom izvorniku u digitalnom obliku, Državna geodetska uprava potvrđuje točnost dokumenta i stanje podataka u trenutku izrade isprave.



GEO FONT d.o.o.

za geodetske poslove

Vukovarska 17, 20000 Dubrovnik
Tel. +385 20 455 013 / Mob +385 98 608 718
E-mail: geofont.doo@gmail.com

IBAN HR4824840081135031308
OIB 26302626170

Katastarska općina: GRUŽ
MBR:
Detaljni list:

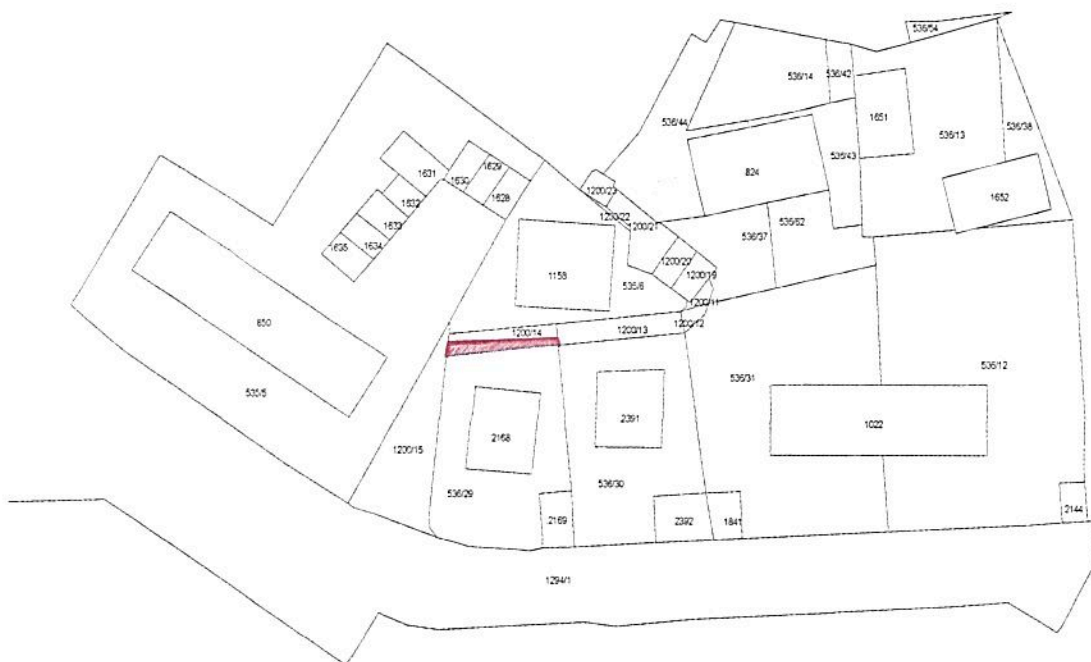
KOPIJA KATASTARSKOG PLANA

- zemljišnoknjižne oznake čestica -

Mjerilo 1:1000



- Dio k.č. $\frac{1200}{14}$ k.o. Gruž površine 20 m² za koji se predlaže ukidanje statusa javnog dobra u svrhu ishođenja rješenja o utvrđivanju građevne čestice.
- Garaža legalizirana na dijelu k.č. $\frac{1200}{14}$ i dijelu k.č. $\frac{536}{26}$ k.o. Gruž
- Ana Sambrailo Čikato, dipl. ing. geod



Izradio/la:
Ana Sambrailo Čikato, dipl.ing.geod.

Odgovorna osoba za obavljanje stručnih
geodetskih poslova:
Ana Sambrailo Čikato, dipl.ing.geod.



REPUBLIKA HRVATSKA
DRŽAVNA GEODETSKA UPRAVA
PODRUČNI URED ZA KATASTAR
DUBROVNIK

Stanje na dan: 14.02.2023.
OSS evidencijski broj: 407010/2023

Dio k.č. 2217/9 k.o. Dubrovnik površine 20 m² za koji se predlaže ukidanje statusa javnog dobra u svrhu ishođenja rješenja o utvrđivanju građevne čestice.

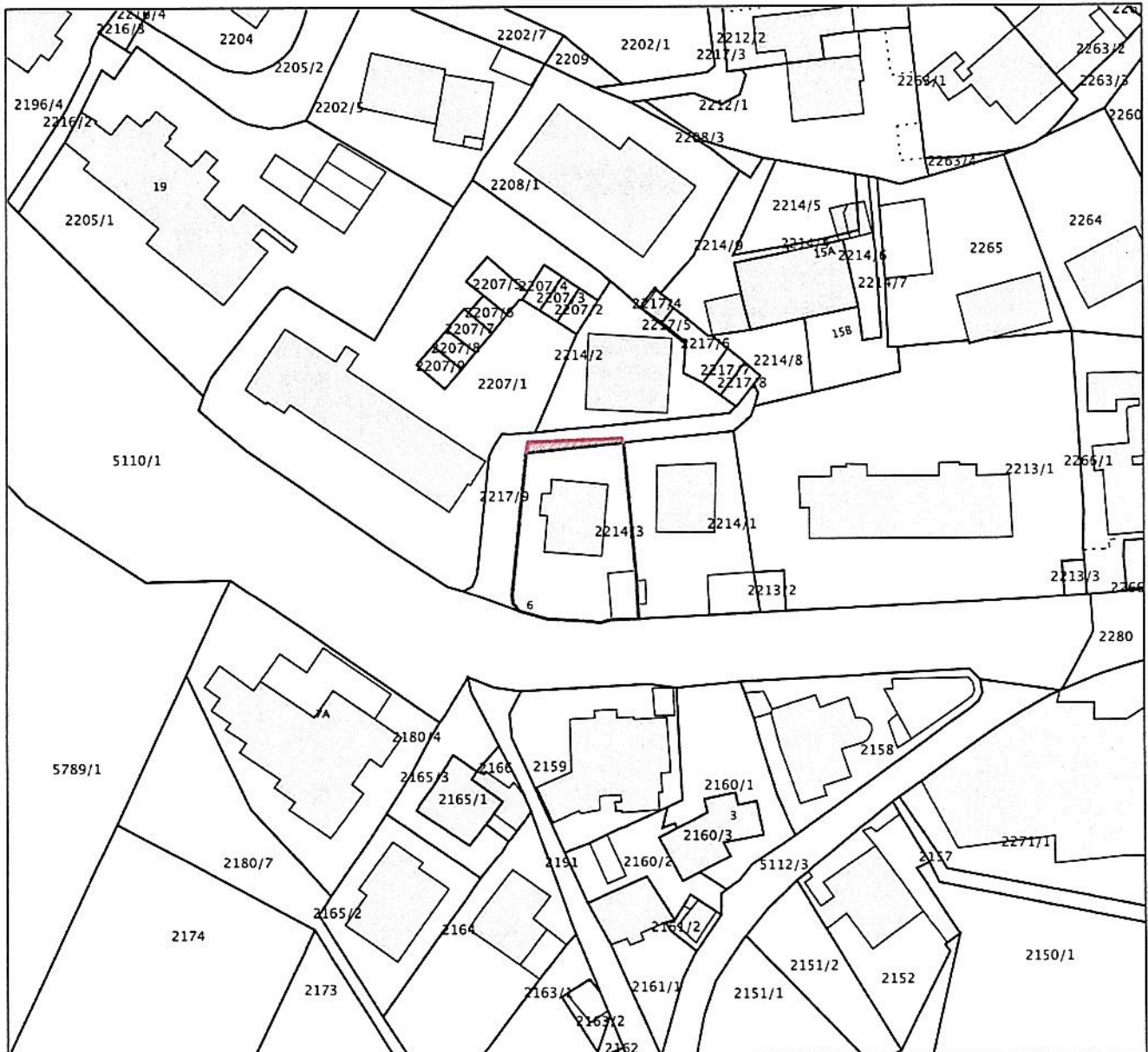
Ana Sambrailo
Sambrailo Ana
Čikato
2023.05.23
14:00:27
+02'00'

Ana Sambrailo Čikato, dipl. ing. geod.

K.o. DUBROVNIK
k.č.br.: 2214/3

IZVOD IZ KATASTARSKOG PLANA

Mjerilo 1:1000
Izvorno mjerilo 1:1000

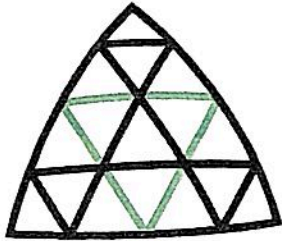


Sukladno Zakonu o upravnim pristojbama (»Narodne novine«, br. 115/16) te Uredbi o tarifi upravnih pristojbi (»Narodne novine«, br. 92/21 i 93/21), upravna pristojba po Tar. Br. 1. ne naplaćuje se.



Kontrolni broj: 15308566749a9b2

Skeniranjem QR koda navedenog na ovom elektroničkom zapisu možete provjeriti točnost podataka. Isto možete učiniti i na internet adresi <http://oss.uredjenzemlja.hr> public preuzmiDokument unosom kontrolnog broja. U oba slučaja sustav će prikazati izvornik ovog dokumenta. U slučaju da je ovaj dokument identičan prikazanom izvorniku u digitalnom obliku, Državna geodetska uprava potvrđuje točnost dokumenta i stanje podataka u trenutku izrade isprave.



GEO FONT d.o.o.

za geodetske poslove

Vukovarska 17, 20000 Dubrovnik
Tel. +385 20 455 013 / Mob +385 98 608 718
E-mail: geofont.doo@gmail.com

IBAN HR4824840081135031308
OIB 26302626170

Katastarska općina: GRUŽ
MBR:
Detaljni list:

KOPIJA KATASTARSKOG PLANA

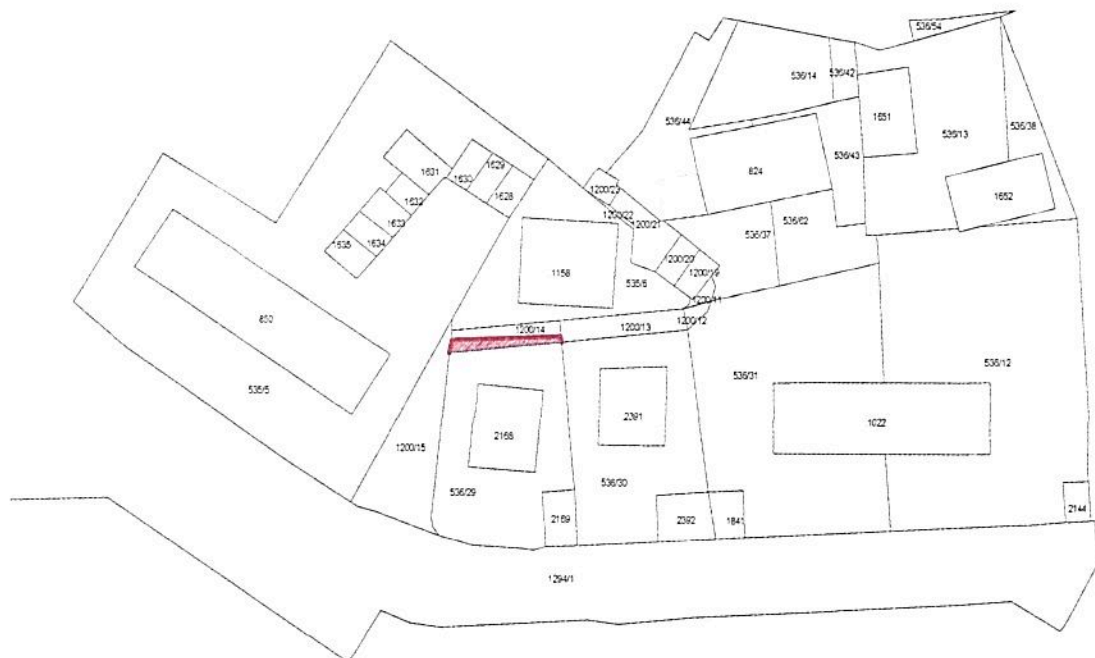
- zemljišnoknjižne oznake čestica -

Mjerilo 1:1000



Dio k.č. $\frac{1200}{14}$ k.o. Gruž površine 20 m² za koji se predlaže ukidanje statusa javnog dobra u svrhu ishođenja rješenja o utvrđivanju građevne čestice.

Ana Sambrailo Čikato, dipl. ing. geod



Izradio/la:
Ana Sambrailo Čikato, dipl.ing.geod.

Odgovorna osoba za obavljanje stručnih
geodetskih poslova:
Ana Sambrailo Čikato, dipl.ing.geod.



REPUBLIKA HRVATSKA

Općinski sud u Dubrovniku
ZEMLJIŠNOKNJIŽNI ODJEL DUBROVNIK
Stanje na dan: 28.06.2023. 09:01

Verificirani ZK uložak

Katastarska općina: 999903, GRUŽ

Broj ZK uložka: 1304

Broj zadnjeg dnevnika: Z-3895/2019

Aktivne plombe:

IZVADAK IZ ZEMLJIŠNE KNJIGE

A

Posjedovnica PRVI ODJELJAK

Rbr.	Broj zemljišta (kat. čestice)	Oznaka zemljišta	Površina			Primjedba
			jutro	čhv	m2	
1.	1200/14	PUT			46	
		UKUPNO:			46	

B

Vlastovnica

Rbr.	Sadržaj upisa	Primjedba
2.	Vlasnički dio: 1/1	
	VIĆAN SVETO, OIB: 15064154885, IVA VOJNOVIĆA 6, 20000 DUBROVNIK	

C

Teretovnica

Rbr.	Sadržaj upisa	Iznos	Primjedba
	Tereta nema!		

Potvrđuje se da ovaj izvadak odgovara stanju zemljišne knjige na datum 28.06.2023.

Izvadak je upisan pod OSS evidencijskim brojem 427779/2023



Kontrolni broj: 1786047267ea424

Skeniranjem QR koda navedenog na ovom elektroničkom zapisu možete provjeriti točnost podataka. Isto možete učiniti i na internet adresi <http://oss.uređenazemlja.hr/public/preuzmiDokument> unosom kontrolnog broja. U oba slučaja sustav će prikazati izvornik ovog dokumenta. U slučaju da je ovaj dokument identičan prikazanom izvorniku u digitalnom obliku, Ministarstvo pravosuđa i uprave potvrđuje točnost dokumenta i stanje podataka u trenutku izrade i sprave.



REPUBLIKA HRVATSKA
DRŽAVNA GEODETSKA UPRAVA
PODRUČNI URED ZA KATASTAR
DUBROVNIK

NESLUŽBENA KOPIJA

Stanje na dan: 30.06.2023. 12:49

PRIJEPIS POSJEDOVNOG LISTA

Katastarska općina: DUBROVNIK (Mbr. 306410)

Posjedovni list: 1993

Udio	Prezime i ime odnosno tvrtka ili naziv, prebivalište odnosno sjedište upisane osobe	OIB
1/1	JAVNO DOBRO - CESTE, DUBROVNIK	

Podaci o katastarskim česticama

Zgr	Dio	Broj katastarske čestice	Adresa katastarske čestice/Način uporabe katastarske čestice/Način uporabe zgrade, naziv zgrade, kućni broj zgrade	Površina/m ²	Broj D.L.	Posebni pravni režimi	Primjedba
		72/1	KANTAFIG	296	1		
			PUT	296			
		72/2	KANTAFIG	990	1		
			PUT	990			
		73	POMORACA	42	1		
			ULICA	42			
		74	POMORACA	88	1		
			ULICA	88			
		75	SVETOG NIKOLE	204	1		
			ULICA	204			
		76	GRUŽ	41	5		
			ULICA	41			
		77	GRUŽ	58	5		
			PUT	58			
		131	ŠIPANSKA	240	5		
			ULICA	240			
		132	JAKLJANSKA	112	5		
			ULICA	112			
		133	GRUŽ	44	5		
			PUT	44			
		134	GRUŽ	88	5		
			PUT	88			
		135	GRUŽ	35	5		
			PUT	35			
		136	GRUŽ	94	5		
			PUT	94			

Zgr	Dio	Broj katastarske čestice	Adresa katastarske čestice/Način uporabe katastarske čestice/Način uporabe zgrade, naziv zgrade, kućni broj zgrade	Površina/m2	Broj D.L.	Posebni pravni režimi	Primjedba
		138	GRUŽ	72	5		
			ULICA	72			
		139/1	GRUŽ	54	1		
			PUT	54			
		139/2	GRUŽ	84	1		
			PUT	84			
		158	GRUŽ	14	5		
			PUT	14			
		159/1	GRUŽ	1025	2		
			PUT	1025			
		169/7	SRĐ	56	4		
			PUT	56			
		194	LASTOVSKA	132	4		
			ULICA	132			
		195	GRUŽ	112	4		
			PUT	112			
		196/1	GRUŽ	54	4		
			ULICA	54			
		196/2	GRUŽ	463	4		
			ULICA	463			
		213	GRUŽ	55	5		
			PUT	55			
		231	GRUŽ	117	5		
			ULICA	117			
		621/1	Masarykov put	215	19		
			ULICA	215			
		650	MARKA MARULIĆA	798	11		
			ULICA	798			
		738/1	SUMARTIN	208			
			PUT	208			
		738/3	SUMARTIN	75			
			PUT	75			
		739	SUMARTIN	1001	12		
			PUT	1001			
		740	EUGENA KUMIČIĆA	600	12		
			ULICA	600			
		741	GIMAN	177	12		
			PUT	177			
		742/1	GIMAN	118	12		
			PUT	118			
		742/2	GIMAN	62	12		
			PUT	62			
		743/1	GIMAN	7	12		
			PRIRODNO NEPLODNO ZEMLJIŠTE	7			
		743/3	GIMAN	15	12		
			PUT	15			

Zgr	Dio	Broj katastarske čestice	Adresa katastarske čestice/Način uporabe katastarske čestice/Način uporabe zgrade, naziv zgrade, kućni broj zgrade	Površina/m2	Broj D.L.	Posebni pravni režimi	Primjedba
		744	GIMAN	142	12		
			PUT	142			
		782/1	DR. ANTE ŠERCERA	210	12		
			PUT	210			
		782/2	DR. ANTE ŠERCERA	157	12		
			PUT	157			
		786/2	GIMAN	10	12		
			PUT	10			
		820	LAPADSKA OBALA	346	12		
			ULICA	346			
		837	GIMAN	703	12		
			ULICA	703			
		885/1	GIMAN	1435	13		
			PUT	1435			
		886	DOLSKA	118	13		
			ULICA	118			
		887	DOLSKA	127	13		
			ULICA	127			
		888	PUT	42	4		
			PUT	42			
		889	MLJETSKA	469	13		
			ULICA	469			
		890	GRUŽ	104	13		
			PUT	104			
		891	GRUŽ	86	13		
			PUT	86			
		925/17	MAJKOVSKA	945	4		
			POMOĆNA ZGRADA	2			
			ULICA	943			
		933/1	GRUŽ	60	13		
			PUT	60			
		933/2	GRUŽ	49	13		
			PUT	49			
		934	GRUŽ	59	13		
			PUT	59			
		935	GRUŽ	274	13		
			PUT	274			
		936/1	ĐURA BASARIČEKA	1611	4		
			ULICA	1611			
		936/2	ĐURA BASARIČEKA	102	4		
			ULICA	102			
		1006	RADNIČKA	742	13		
			ULICA	742			
		1007/1	OD ŠKARA	201	13		
			ULICA	201			

Zgr	Dio	Broj katastarske čestice	Adresa katastarske čestice/Način uporabe katastarske čestice/Način uporabe zgrade, naziv zgrade, kućni broj zgrade	Površina/m2	Broj D.L.	Posebni pravni režimi	Primjedba
		1007/2	OD ŠKARA	19	13		
			ULICA	19			
		1008	GRUŽ	57	13		
			PUT	57			
		1009/1	PADRE PERICE	163	13		
			ULICA	163			
		1009/2	PADRE PERICE	514	13		
			ULICA	514			
		1010	GRUŽ	50	13		
			PUT	50			
		1034	GRUŽ	16	13		
			PROLAZ	16			
		1045	GRUŽ	196	13		
			PUT	196			
		1046	GRUŽ	14	13		
			PUT	14			
		1047	GRUŽ	16	13		
			PUT	16			
		1048	GRUŽ	209	13		
			ULICA	209			
		1049	OD ŠKARA	337	13		
			ULICA	337			
		1086	GRUŽ	163	13		
			PUT	163			
		1087	GRUŽ	62	13		
			PUT	62			
		1088	GRUŽ	36	13		
			PUT	36			
		1089	PADRE PERICE	734	13		
			ULICA	734			
		1103	A.G. MATOŠA	565	17		
			ULICA	565			
		1164/1	SREDNJI KONO	57	13		
			PUT	57			
		1165	SREDNJI KONO	120	13		
			PUT	120			
		1167	SREDNJI KONO	169	17		
			PUT	169			
		1168/1	SREDNJI KONO	277	17		
			PUT	277			
		1168/2	SREDNJI KONO	47	17		
			PUT	47			
		1169	SREDNJI KONO	140	13		
			PUT	140			
		1190	SREDNJI KONO	140	13		
			PUT	140			

Zgr	Dio	Broj katastarske čestice	Adresa katastarske čestice/Način uporabe katastarske čestice/Način uporabe zgrade, naziv zgrade, kućni broj zgrade	Površina/m ²	Broj D.L.	Posebni pravni režimi	Primjedba
		1191	SREDNJI KONO	217	13		
			PUT	217			
		1234/1	SRĐ	2533	16		
			JARAK	2533			
		1234/2	SRĐ	139	16	KD	
			PUT	139			
		1234/3	SRĐ	312	16		
			JARAK	312			
		1243	GORNJI KONO	62	25		
			PUT	62			
		1270	SREDNJI KONO	103	16		
			PUT	103			
		1321	SREDNJI KONO	115	17		
			PUT	115			
		1322/1	SREDNJI KONO	97	17		
			PUT	97			
		1322/2	SREDNJI KONO	458	17		
			PUT	458			
		1324/1	SREDNJI KONO	324	17		
			PUT	324			
		1324/2	SREDNJI KONO	259	17		
			PUT	259			
		1325	SREDNJI KONO	175	17		
			PUT	175			
		1355	DR. ANTE SUGJE	392	17		
			ULICA	392			
		1356	A.G. MATOŠA	56	17		
			ULICA	56			
		1357	A.G. MATOŠA	313	17		
			PUT	313			
		1358	GRUŽ	71	17		
			PUT	71			
		1389	GRUŽ	208	17		
			PUT	208			
		1390	GRUŽ	42	17		
			PUT	42			
		1391	DALMATINSKA	1129	17		
			ULICA	1129			
		1416	SREDNJI KONO	185	17		
			PUT	185			
		1417/1	SREDNJI KONO	317			
			PUT	317			
		1449	SREDNJI KONO	439	17		
			ULICA	439			
		1450	SREDNJI KONO	458	17		
			PUT	458			

Zgr	Dio	Broj katastarske čestice	Adresa katastarske čestice/Način uporabe katastarske čestice/Način uporabe zgrade, naziv zgrade, kućni broj zgrade	Površina/m2	Broj D.L.	Posebni pravni režimi	Primjedba
		1451	SREDNJI KONO	237	17		
			PUT	237			
		1452	SREDNJI KONO	281	17		
			PUT	281			
		1453	SREDNJI KONO	239	17		
			PUT	239			
		1480	GORNJI KONO	194	17		
			PUT	194			
		1481	GORNJI KONO	203	16		
			PUT	203			
		1482	GORNJI KONO	319	16		
			PUT	319			
		1483	GORNJI KONO	294	25		
			PUT	294			
		1488	SREDNJI KONO	173	24		
			PUT	173			
		1508	ŠIPČINE	1176	17		
			ULICA	1176			
		1514	ŠIPČINE	855	17		
			ULICA	855			
		1553	BATALA	58	17		
			PUT	58			
		1555	BRSEČINSKA	218	18		
			ULICA	218			
		1556/2	NIKOLE TESLE	8	18		
			PUT	8			
		1556/3	NIKOLE TESLE	37	18		
			PUT	37			
		1556/4	NIKOLE TESLE	93	18		
			NADSTREŠNICA	93			
		1573/1	BATALA	169	18		
			PUT	169			
		1573/3	BATALA	5726	18		
			PUT	5726			
		1626	SVETI MIHAJLO	454	18		
			PUT	454			
		1627/1	PETRA PRERADOVIĆA	281	18		
			PUT	281			
		1627/2	P. PRERADOVIĆA	124	18		
			ULICA	124			
		1652	SVETI MIHAJLO	2706	18		
			PUT	2706			
		1659/1	JANJINSKA	181	18		
			PUT	181			
		1664/14	SVETI MIHAJLO	170	18		
			PUT	170			

Zgr	Dio	Broj katastarske čestice	Adresa katastarske čestice/Način uporabe katastarske čestice/Način uporabe zgrade, naziv zgrade, kućni broj zgrade	Površina/m2	Broj D.L.	Posebni pravni režimi	Primjedba
		1668/3	MONTOVJERNA	216	23		
			PUT	216			
		1668/5	MONTOVJERNA	104	23		
			PUT	104			
		1673/1	MONTOVJERNA	2823	23		
			PUT	2823			
		1674	SVETI MIHAJLO	613	18		
			PUT	613			
		1675	AUGUSTA ŠENOE	365	18		
			ULICA	365			
		1704/1	HLADNICA	208	21		
			PUT	208			
		1733/1	SVETI MIHAJLO	172	18		
			ULICA	172			
		1733/2	SVETI MIHAJLO	104	18		
			ULICA	104			
		1733/3	SVETI MIHAJLO	89	18		
			ULICA	89			
		1733/5	SVETI MIHAJLO	7	18		
			ULICA	7			
		1734/1	SVETI MIHAJLO	90	18		
			PUT	90			
		1734/2	SVETI MIHAJLO	108	18		
			PUT	108			
		1734/4	SVETI MIHAJLO	98	18		
			PUT	98			
		1735	SVETI MIHAJLO	281	18		
			PUT	281			
		1756	SUMARTIN	554	19		
			PUT	554			
		1757	ISPOD PETKE	639	19		
			PUT	639			
		1758	ANTUNA KAZALI	1067	19		
			PUT	1067			
		1760	SUMARTIN	308	19		
			PUT	308			
		1762/13	SUMARTIN	108	19		
			PUT	108			
		1762/21	SUMARTIN	140	19		
			PUT	140			
		1783/1	SUMARTIN	534	19		
			PUT	534			
		1783/2	SUMARTIN	128	19		
			PUT	128			
		1783/3	SUMARTIN	252	19		
			PUT	252			

Zgr	Dio	Broj katastarske čestice	Adresa katastarske čestice/Način uporabe katastarske čestice/Način uporabe zgrade, naziv zgrade, kućni broj zgrade	Površina/m2	Broj D.L.	Posebni pravni režimi	Primjedba
		1783/4	SUMARTIN	233	19		
			PUT	233			
		1783/7	SUMARTIN	9	19		
			PUT	9			
		1800	VELIKA PETKA	154	19		
			PUT	154			
		1846/2	LAPAD	362	21		
			PUT	362			
		1871	MALA PETKA	93	20		
			PUT	93			
		1909	VELIKA PETKA	342	19		
			PUT	342			
		1910	VELIKA PETKA	143	19		
			PUT	143			
		1911	VELIKA PETKA	43	18		
			PUT	43			
		1958	HLADNICA	185	23		
			PUT	185			
		1968/72	MONTOVJERNA	57	23		
			PUT	57			
		1968/73	Ulica dr. Vladka Mačeka	104	23		
			PUT	104			
		1968/74	Ulica dr. Vladka Mačeka	343	23		
			PUT	343			
		1968/75	Ulica dr. Vladka Mačeka	80	23		
			PUT	80			
		1968/76	Ulica dr. Vladka Mačeka	64	23		
			PUT	64			
		1968/77	Ulica dr. Vladka Mačeka	38	23		
			PUT	38			
		1968/78	Ulica dr. Vladka Mačeka	43	23		
			PUT	43			
		1968/79	Ulica dr. Vladka Mačeka	46	23		
			PUT	46			
		1968/80	Ulica dr. Vladka Mačeka	66	23		
			PUT	66			
		1968/81	Ulica dr. Vladka Mačeka	32	23		
			PUT	32			
		1968/82	Ulica dr. Vladka Mačeka	34	23		
			PUT	34			
		1968/83	Ulica dr. Vladka Mačeka	142	23		
			PUT	142			
		1978	MONTOVJERNA	76	18		
			PUT	76			
		2003	MONTOVJERNA	489	24		
			PUT	489			

Zgr	Dio	Broj katastarske čestice	Adresa katastarske čestice/Način uporabe katastarske čestice/Način uporabe zgrade, naziv zgrade, kućni broj zgrade	Površina/m2	Broj D.L.	Posebni pravni režimi	Primjedba
		2045	MONTOVJERNA	182	23		
			POMOĆNA ZGRADA	2			
			PUT	180			
		2075/5	GOSPINO POLJE	75	23		
			PUT	75			
		2092	GOSPINO POLJE	153	23		
			PUT	153			
		2119/1	GORICA SV. VLAHA	1305	33		
			PUT	1305			
		2119/2	GORICA SV. VLAHA	135	33		
			PUT	135			
		2145/2	GOSPA OD MILOSRĐA	542	32		
			PUT	542			
		2154/1	EUGENA KVATERNIKA	1261	32		
			NERAZVRSTANA CESTA	1261			
		2154/2	HANIBALA LUCIĆA	46	32		
			PUT	46			
		2156	GOSPA OD MILOSRĐA	157	32		
			PUT	157			
		2191	GOSPINO POLJE	272	24		
			PUT	272			
		2195/7	Od Montovjerne	9	24		
			PUT	9			
		2195/8	Gabra Rajčevića	2	24		
			PUT	2			
		2216/1	MONTOVJERNA	212	24		
			PUT	212			
		2217/3	MONTOVJERNA	1069	24		
			PUT	1069			
		2217/9	MONTOVJERNA	266			
			PUT	266			
		2239	MONTOVJERNA	584	24		
			PUT	584			
		2240	MONTOVJERNA	55	24		
			PUT	55			
		2241	MONTOVJERNA	64	24		
			PUT	64			
		2242	MONTOVJERNA	161	24		
			PUT	161			
		2243	MONTOVJERNA	95	24		
			KUĆA I DVORIŠTE	17			
			PUT	78			
		2244	MONTOVJERNA	174	24		
			PUT	174			
		2245/1	MONTOVJERNA	125	25		
			PUT	125			

Zgr	Dio	Broj katastarske čestice	Adresa katastarske čestice/Način uporabe katastarske čestice/Način uporabe zgrade, naziv zgrade, kućni broj zgrade	Površina/m ²	Broj D.L.	Posebni pravni režimi	Primjedba
		2247/2	BANA J. JELAČIĆA	110	24		
			PUT	110			
		2251/7	MONTOVJERNA	356	24		
			CESTA	356			
		2268	MONTOVJERNA	80	24		
			PUT	80			
		2280	PERA ČINGRIJE	3891	24		
			PUT	3891			
		2299	MONTOVJERNA	241	24		
			PUT	241			
		2300	MONTOVJERNA	279	24		
			PUT	279			
		2315	GRUŽ	108	17		
			KUĆA, GRUŽ	16			
			PUT	92			
		2331	MONTOVJERNA	172	24		
			PUT	172			
		2370	SREDNJI KONO	252	25		
			PUT	252			
		2371	SREDNJI KONO	81	25		
			PUT	81			
		2372/1	SREDNJI KONO	469	25		
			PUT	469			
		2373	SREDNJI KONO	837	25		
			PUT	837			
		2374	OD GALE	901	25		
			ULICA	901			
		2387/25	GRADILIŠTE	530	25		
			NEPLODNO ZEMLJIŠTE	530			
		2396	GORNJI KONO	68	25		
			PUT	68			
		2397	OD GAJA	1395	25		
			ULICA	1395			
		2417	OD ČEMPRESA	205	25		
			ULICA	205			
		2440	BRDASTA	191	25		
			ULICA	191			
		2463	GORNJI KONO	103	25		
			ULICA	103			
		2498	PRIVEŽNA	252	25		
			ULICA	252			
		2500	GORNJI KONO	268	25		
			PUT	268			
		2501/2	ZAGREBAČKA	64	25		
			ULICA	64			

Zgr	Dio	Broj katastarske čestice	Adresa katastarske čestice/Način uporabe katastarske čestice/Način uporabe zgrade, naziv zgrade, kućni broj zgrade	Površina/m2	Broj D.L.	Posebni pravni režimi	Primjedba
		2523	SREDNJI KONO	53	25		
			PUT	53			
		2552	IVANA MATIJAŠEVIĆA	1119	25		
			ULICA	1119			
		2574/1	IZMEĐU TRI CRKVE	900	25		
			ULICA	900			
		2574/2	BONINOVO	501	25		
			ULICA	501			
		2590	BONINOVO	351	31		
			PUT	351			
		2591	ORSATOVA	128	31		
			ULICA	128			
		2614	OD GRADCA	203	31		
			ULICA	203			
		2645	ISTARSKA	119	31		
			ULICA	119			
		2646	PILE	52	31		
			PUT	52			
		2701	ANTUNA MIHANOVIĆA	722	31		
			ULICA	722			
		2702	VOLANTINA	156	31		
			ULICA	156			
		2750	IVANA MAŽURANIĆA	326	31		
			ULICA	326			
		2753	TROGIRSKA	229	31		
			ULICA	229			
		2755	KAMENARSKA	157	31		
			ULICA	157			
		2756	GORNJI KONO	101	25		
			PUT	101			
		2785	GORNJI KONO	173	25		
			PUT	173			
		2832/7	GORNJI KONO	73	26		
			PUT	73			
		2836/1	SVETOG KRIŽA	149	26		
			PUT	149			
		2836/2	SVETOG KRIŽA	64	26		
			PUT	64			
		2836/3	SVETOG KRIŽA	80	26		
			PUT	80			
		2837	SVETOG KRIŽA	162	26		
			ULICA	162			
		2838/1	GORNJI KONO	12	26		
			PUT	12			
		2838/2	DRAČASTA	81	30		
			PUT	81			

Zgr	Dio	Broj katastarske čestice	Adresa katastarske čestice/Način uporabe katastarske čestice/Način uporabe zgrade, naziv zgrade, kućni broj zgrade	Površina/m2	Broj D.L.	Posebni pravni režimi	Primjedba
		2883/1	DRAČASTA	232	30		
			ULICA	232			
		2883/3	DRAČASTA	65	30		
			PUT	65			
		2884	BERNARDA SHAWA	198	30		
			ULICA	198			
		2989	BRGATSKA	100	29		
			ULICA	100			
		2990/1	MATIJE GUPCA	201	29		
			ULICA	201			
		2990/2	MATIJE GUPCA	21	29		
			ULICA	21			
		2992	PLOČE	78	29		
			PUT	78			
		2993/1	MILE BUDAKA	193	30		
			ULICA	193			
		2993/2	MILE BUDAKA	46	30		
			ULICA	46			
		3022/2	IZA GRADA	357	30		
			ULICA	357			
		3038	OD SRĐA	92	30		
			PUT	92			
		3040/1	CAVTATSKA	300	30		
			ULICA	300			
		3041	IZA GRADA	115	30		
			PUT	115			
		3062	PUT OD BOSANKE	693	30		
			PUT	693			
		3063	IZA GRADA	28	30		
			PUT	28			
		3065	CAVTATSKA	357	30		
			ULICA	357			
		3081	HVARSKA	40	30		
			PROLAZ	40			
		3111	IZA GRADA	89	30		
			PUT	89			
		3112	IZA GRADA	60	30		
			PUT	60			
		3113	IZA GRADA	91	30		
			PUT	91			
		3114	IZA GRADA	190	30		
			PUT	190			
		3158	IZA GRADA	252	30		
			PUT	252			
		3159	IZA GRADA	81	30		
			PUT	81			

Zgr	Dio	Broj katastarske čestice	Adresa katastarske čestice/Način uporabe katastarske čestice/Način uporabe zgrade, naziv zgrade, kućni broj zgrade	Površina/m2	Broj D.L.	Posebni pravni režimi	Primjedba
		3160	PELJEŠKA	472	30		
			ULICA	472			
		3161	ŽUDIOSKA	232	30		
			ULICA	232			
		3246	IZA GRADA	136	30		
			PUT	136			
		3247	UZ MLINE	200	30		
			ULICA	200			
		3248	BERNARDA SHAWA	566	30		
			ULICA	566			
		3304	VICINA	211	30		
			ULICA	211			
		3305	STRMA	51	30		
			ULICA	51			
		3306	ZRINSKO-FRANKOPANSKA	267	30		
			ULICA	267			
		3338	GORNJI KONO	30	30		
			PUT	30			
		3392	PERA BUDMANI	563	31		
			ULICA	563			
		3430	PILE	116	30		
			PUT	116			
		3431	PILE	325	30		
			ULICA	325			
		3432	PILE	489	30		
			ULICA	489			
		3488	ZRINSKO-FRANKOPANSKA	385	30		
			ULICA	385			
		3489	PULIĆEVA	172	30		
			ULICA	172			
		3490	PILE	46	30		
			PUT	46			
		3491	PILE	38	30		
			PUT	38			
		3492	STRMA	72	30		
			ULICA	72			
		3493	OD GAJA	559	30		
			ULICA	559			
		3494	UZ POSAT	441	30		
			ULICA	441			
		3495	UZ POSAT	104	30		
			ULICA	104			
		3516	PILE	75	30		
			PUT	75			
		3517	PILE	162	30		
			PUT	162			

Zgr	Dio	Broj katastarske čestice	Adresa katastarske čestice/Način uporabe katastarske čestice/Način uporabe zgrade, naziv zgrade, kućni broj zgrade	Površina/m2	Broj D.L.	Posebni pravni režimi	Primjedba
		3518	PILE	650	31		
			PUT	650			
		3519/1	MARIJANA BLAŽIĆA	144	31		
			PUT	144			
		3519/2	MARIJANA BLAŽIĆA	83	31		
			PUT	83			
		3519/3	MARIJANA BLAŽIĆA	114			
			PUT	114			
		3551	PILE	919	31		
			PUT	919			
		3552	MIHA KLAIĆA	380	31		
			ULICA	380			
		3553	PILE	52	31		
			PUT	52			
		3554	PILE	85	31		
			PUT	85			
		3574	DANČE	602	31		
			PUT	602			
		3575	DON FRANA BULIĆA	756	31		
			ULICA	756			
		3632	PILE	17	35		
			PUT	17			
		3661	PILE	194	36		
			ULICA	194			
		3662/1	KOLORINA	1369	31		
			ULICA	1369			
		3663	OD TABAKARIJE	71	36		
			ULICA	71			
		3664	BRUNA BUŠIĆA	480	35		
			ULICA	480			
		3665	FRANA ANTICE	63	35		
			ULICA	63			
		3668	BRISALJE-VODOSKOK	15	36		
			NEPLODNO ZEMLJIŠTE	15			
		3669	BRISALJE	2057	36		
			TRG	2057			
		3680	IZA GRADA	6074	30		
			PUT	6074			
		3681/1	IZA GRADA	514	30		
			ULICA	514			
		3681/2	IZA GRADA	2193	30		
			ULICA	2193			
		3694	CELESTINA MEDOVIĆA	523	30		
			ULICA	523			
		3750	GRAD	13	36		
			ULICA	13			

Zgr	Dio	Broj katastarske čestice	Adresa katastarske čestice/Način uporabe katastarske čestice/Način uporabe zgrade, naziv zgrade, kućni broj zgrade	Površina/m2	Broj D.L.	Posebni pravni režimi	Primjedba
		3751	PLOVANI SKALINI	280	36		
			ULICA	280			
		3752	PALMOTIĆEVA	218	36		
			ULICA	218			
		3797	ANTUNINSKA	214	36		
			ULICA	214			
		3798	NALJEŠKOVIĆEVA	208	36		
			ULICA	208			
		3811	GRAD	11	36		
			KUĆA, GRAD	11			
		3868	KUNIĆEVA	145	36		
			ULICA	145			
		3869	PETILOVRIJENCI	145	36		
			ULICA	145			
		3950	GRAD	14	36		
			PUT	14			
		3955	VETRANIĆEVA	223	36		
			ULICA	223			
		3956	ZAMANJINA	121	36		
			ULICA	121			
		3957	DROPČEVA	121	36		
			ULICA	121			
		3958	BOŠKOVIĆEVA	118	36		
			ULICA	118			
		3959	ŽUDIOSKA	118	36		
			ULICA	118			
		3960	KOVAČKA	111	36		
			ULICA	111			
		3996	ŽUDIOSKA	122	36		
			ULICA	122			
		3997	ŽUDIOSKA	103	36		
			ULICA	103			
		3998	BOŠKOVIĆEVA	101	36		
			ULICA	101			
		3999	DROPČEVA	92	36		
			ULICA	92			
		4000	ZAMANJINA	95	36		
			ULICA	95			
		4001	VETRANIĆEVA	87	36		
			ULICA	87			
		4038	PETILOVRIJENCI	98	36		
			ULICA	98			
		4039	KUNIĆEVA	97	36		
			ULICA	97			
		4040	NALJEŠKOVIĆEVA	93	36		
			ULICA	93			

Zgr	Dio	Broj katastarske čestice	Adresa katastarske čestice/Način uporabe katastarske čestice/Način uporabe zgrade, naziv zgrade, kućni broj zgrade	Površina/m2	Broj D.L.	Posebni pravni režimi	Primjedba
		4041	GRAD	95	36		
			ULICA	95			
		4042	GRAD	87	36		
			ULICA	87			
		4043	GRAD	95	36		
			ULICA	95			
		4090	GARIŠTE	98	36		
			ULICA	98			
		4091	ZLATARIĆEVA	96	36		
			ULICA	96			
		4092	GETALDIĆEVA	110	36		
			ULICA	110			
		4093	ČUBRANOVIĆEVA	125	36		
			ULICA	125			
		4094	ĐORĐIĆEVA	136	36		
			ULICA	136			
		4095	ŠIROKA	299	36		
			ULICA	299			
		4096	VARA	107	36		
			ULICA	107			
		4097	PLOČE	77	36		
			ULICA	77			
		4098	NIKOLE BOŽIDAREVIĆA	151	36		
			ULICA	151			
		4140	MIHA PRACATA	141	36		
			ULICA	141			
		4141	USKA	32	36		
			ULICA	32			
		4142	USKA	57	36		
			ULICA	57			
		4143	USKA	15	36		
			ULICA	15			
		4144	MAROJICE KABOGE	32	36		
			ULICA	32			
		4145	MAROJICE KABOGE	62	36		
			ULICA	62			
		4146	MAROJICE KABOGE	43	36		
			ULICA	43			
		4147	LUČARICA	44	36		
			ULICA	44			
		4148	LUČARICA	63	36		
			ULICA	63			
		4149	IZMEĐU POLAČA	114	36		
			ULICA	114			
		4150	IZMEĐU POLAČA	156	36		
			ULICA	156			

Zgr	Dio	Broj katastarske čestice	Adresa katastarske čestice/Način uporabe katastarske čestice/Način uporabe zgrade, naziv zgrade, kućni broj zgrade	Površina/m2	Broj D.L.	Posebni pravni režimi	Primjedba
		4151	CVIJETE ZUZORIĆ	252	36		
			ULICA	252			
		4152	ZELJARICA	333	36		
			ULICA	333			
		4165	GRAD	34	36		
			ULICA	34			
		4189	GRAD	8	36		
			DVORIŠTE	8			
		4192	GUNDULIĆEVA POLJANA	1223	36		
			TRG	1223			
		4193	GUNDULIĆEV SPOMENIK	2	36		
			NEPLODNO ZEMLJIŠTE	2			
		4194	BUNIĆEVA POLJANA	776	36		
			TRG	776			
		4195	UZ JEZUITE	457	36		
			ULICA	457			
		4196	DINKA RANJINE	162	36		
			ULICA	162			
		4197	MAROJICE KABOGE	162	36		
			ULICA	162			
		4198	USKA	138	36		
			ULICA	138			
		4199	GRAD	229	36		
			ULICA	229			
		4200	KAZNAČIĆEVA	28	36		
			ULICA	28			
		4210	GRAD	4	36		
			ULICA	4			
		4213	GRAD	21	36		
			PROLAZ	21			
		4222	GRAD	3	36		
			ULICA	3			
		4242	GRAD	22	36		
			PUT	22			
		4257	TMUŠASTA	60	36		
			ULICA	60			
		4258	NIKOLE GUČETIĆA	151	36		
			ULICA	151			
		4259	NIKOLE BOŽIDAREVIĆA	214	36		
			ULICA	214			
		4260	PRIVEŽNA	45	36		
			ULICA	45			
		4261	SVETOG JOSIPA	201	36		
			ULICA	201			
		4262	OD DOMINA	213	36		
			ULICA	213			

Zgr	Dio	Broj katastarske čestice	Adresa katastarske čestice/Način uporabe katastarske čestice/Način uporabe zgrade, naziv zgrade, kućni broj zgrade	Površina/m2	Broj D.L.	Posebni pravni režimi	Primjedba
		4263	HLIĐINA	53	36		
			ULICA	53			
		4264	ŠIROKA	106	36		
			ULICA	106			
		4299	GRAD	8	36		
			ULICA	8			
		4301	GRAD	6	36		
			ULICA	6			
		4317	GRAD	16	36		
			PUT	16			
		4326	GRAD	14	36		
			KANAL	14			
		4327	GRAD	48	36		
			ULICA	48			
		4328	GRAD	51	36		
			ULICA	51			
		4329	GRAD	53	36		
			ULICA	53			
		4330	GRAD	54	36		
			ULICA	54			
		4331	GRAD	48	36		
			ULICA	48			
		4332	IZA ROKA	402	36		
			ULICA	402			
		4333/1	FERIĆEVA	37	36		
			ULICA	37			
		4333/2	GRAD	58	36		
			PUT	58			
		4334	PUZLJIVA	157	36		
			ULICA	157			
		4340	GRAD	30	36		
			ULICA	30			
		4353	GRAD	15	36		
			PUT	15			
		4372	GRAD	25	36		
			KUĆA, GRAD	25			
		4373	GRAD	19	36		
			PUT	19			
		4380	GRAD	46	36		
			ULICA	46			
		4397	GRAD	11	36		
			PUT	11			
		4400	ULAZ	17	36		
			NEPLODNO ZEMLJIŠTE	17			
		4404	NA ANDRIJI	67	36		
			ULICA	67			

Zgr	Dio	Broj katastarske čestice	Adresa katastarske čestice/Način uporabe katastarske čestice/Način uporabe zgrade, naziv zgrade, kućni broj zgrade	Površina/m2	Broj D.L.	Posebni pravni režimi	Primjedba
		4405	OD RUPA	232	36		
			ULICA	232			
		4406	OD ŠORTE	92	36		
			ULICA	92			
		4407	IZA RUPA	86	36		
			ULICA	86			
		4408	GRAD	20	36		
			ULICA	20			
		4409	OD DOMINA	69	36		
			ULICA	69			
		4410	SVETE MARIJE	100	36		
			ULICA	100			
		4411	ZVJEZDIĆEVA	121	36		
			ULICA	121			
		4412	POLJANA MRTVO ZVONO	224	36		
			ULICA	224			
		4413	OD KAŠTELA	568	36		
			ULICA	568			
		4424	GRAD	31	36		
			PUT	31			
		4479	MRTVO ZVONO	31	36		
			ULICA	31			
		4480	SVETOG ŠIMUNA	135	36		
			ULICA	135			
		4481	IVANA RABLJANINA	125	36		
			ULICA	125			
		4482	GRAD	36	36		
			ULICA	36			
		4483	CRIJEVIĆEVA	177	36		
			ULICA	177			
		4484	GRBAVA	123	36		
			ULICA	123			
		4485	STROSSMAYEROVA	291	36		
			ULICA	291			
		4535	OD MARGARITE	544	36		
			ULICA	544			
		4536	POLJ. R. BOŠKOVIĆA	915	36		
			ULICA	915			
		4537	KNEZA HRVAŠA	174	36		
			ULICA	174			
		4538	ANDROVIĆEVA	89	36		
			ULICA	89			
		4539	GRAD	46	36		
			PUT	46			
		4540	STULINA	106	36		
			ULICA	106			

Zgr	Dio	Broj katastarske čestice	Adresa katastarske čestice/Način uporabe katastarske čestice/Način uporabe zgrade, naziv zgrade, kućni broj zgrade	Površina/m2	Broj D.L.	Posebni pravni režimi	Primjedba
		4541	ISPOD MIRA	209	36		
			ULICA	209			
		4542	ILIJE SARAKE	245	36		
			ULICA	245			
		4543	POBIJANA	209	36		
			ULICA	209			
		4590	GRAD	82	36		
			PROLAZ	82			
		4594	GRAD	148	36		
			PUT	148			
		4595	ĐURA BALJEVI	163	36		
			ULICA	163			
		4596	BRAĆE ANDRIJIĆA	173	36		
			ULICA	173			
		4597	ISPOD MIRA	486	36		
			ULICA	486			
		4598	BANDUREVA	100	36		
			ULICA	100			
		4599	STAJEVA	65	36		
			ULICA	65			
		4600	ZA KARMENOM	203	36		
			ULICA	203			
		4601	PUSTIJERNA	477	36		
			ULICA	477			
		4602	KNEZA DAMJANA JUDE	353	36		
			ULICA	353			
		4603	KAŠE-LUKOBRAN	1258	36		
			LUKA	1258			
		4632/2	PONTA	39	36		
			POSLOVNA ZGRADA	39			
		4633/1	PORPORELA	1224	36		
			LUKA	1224			
		4633/2	PORPORELA	100	36		
			OBALA	100			
		4634	GRAD	692	36		
			OBALA	692			
		4635	MARINA DRŽIĆA	1085	36		
			ULICA	1085			
		4636	PRED DVOROM	2497	36		
			ULICA	2497			
		4637	PLACA	7	36		
			ULICA	7			
		4639	ZLATARSKA	249	36		
			ULICA	249			
		4640	SVETOGT DOMINIKA	1307	36		
			ULICA	1307			

Zgr	Dio	Broj katastarske čestice	Adresa katastarske čestice/Način uporabe katastarske čestice/Način uporabe zgrade, naziv zgrade, kućni broj zgrade	Površina/m ²	Broj D.L.	Posebni pravni režimi	Primjedba
		4643	GRAD	8722	36		
			OBALA	8722			
		4648/2	PLOČE	82	36		
			OBALA	82			
		4649/2	PLOČE	1988	36		
			OBALA	1988			
		4670	PLOČE	150	37		
			PROLAZ	150			
		4691	UZ TABOR	290	30		
			ULICA	290			
		4694	GRAD	181	29		
			ULICA	181			
		4695	GRAD	348	29		
			ULICA	348			
		4715	SRĐ	36	29		
			ULICA	36			
		4716	SRĐ	80	29		
			PROLAZ	80			
		4728/3	SVETI JAKOV	1216	58		
			PUT	1216			
		4746/2	PLOČE	239	37		
			PROLAZ	239			
		4774	SVETI JAKOV	133	37		
			PUT	133			
		4775	ŽUPSKA	202	37		
			ULICA	202			
		4776	KONAVOSKA	156	37		
			ULICA	156			
		4794/4	PLOČE	65	37		
			ULICA	65			
		4800	LAZARINA	134	37		
			ULICA	134			
		4801	VICKA LOVRINA	71	37		
			ULICA	71			
		4829	BUIĆA	265	29		
			ULICA	265			
		4917	SRĐ	797	28		
			PUT	797			
		4918	SRĐ	202	38		
			PUT	202			
		4985	SVETI JAKOV	92	42		
			PUT	92			
		4986	SVETI JAKOV	1353	41		
			PUT	1353			
		5012	SVETI JAKOV	56	42		
			PUT	56			

Zgr	Dio	Broj katastarske čestice	Adresa katastarske čestice/Način uporabe katastarske čestice/Način uporabe zgrade, naziv zgrade, kućni broj zgrade	Površina/m2	Broj D.L.	Posebni pravni režimi	Primjedba
		5013/2	SVETI JAKOV	48	42		
			PUT	48			
		5021/1	ORSULA	2220	41		
			PUT	2220			
		5021/2	ORSULA	1653	41		
			PUT	1653			
		5029	SVETI JAKOV	194	41		
			PUT	194			
		5035/1	ORSULA	133	41		
			PUT	133			
		5035/2	ORSULA	1182	41		
			PUT	1182			
		5086/1	GRUŽ	20273	58		
			ULICA	20273			
		5086/3	GRUŽ	264	17		
			NEPLODNO ZEMLJIŠTE	264			
		5086/4	GRUŽ	6903			
			ULICA	6903			
		5093/1	SRĐ	2516	1		
			PUT	2516			
		5093/3	SRĐ	1373	12		
			PUT	1373			
		5099	MASARYKOVA	12959	11		
			PUT	12959			
		5100/1	MATA VODOPIĆA	2176	11		
			PUT	2176			
		5100/2	MATA VODOPIĆA	2932	11		
			PUT	2932			
		5100/3	MATA VODOPIĆA	416	11		
			PUT	416			
		5100/5	MATA VODOPIĆA	53	11		
			PUT	53			
		5100/8	MATA VODOPIĆA	39	11		
			PUT	39			
		5101/1	LAPADSKA OBALA	3022	12		
			CESTA	3022			
		5101/8	LAPADSKA OBALA	2001	12		
			CESTA	2001			
		5101/10	LAPADSKA OBALA	2019	12		
			CESTA	2019			
		5102/7	ILINA GLAVICA	161	24		
			PRIRODNO NEPLODNO ZEMLJIŠTE	161			
		5102/8	ZAGREBAČKA	58			
			CESTA	58			
		5102/10	ZAGREBAČKA	6			
			CESTA	6			

Zgr	Dio	Broj katastarske čestice	Adresa katastarske čestice/Način uporabe katastarske čestice/Način uporabe zgrade, naziv zgrade, kućni broj zgrade	Površina/m2	Broj D.L.	Posebni pravni režimi	Primjedba
		5102/11	ZAGREBAČKA	40			
			POSLOVNA ZGRADA, Dubrovnik, ZAGREBAČKA 38A	40			
		5102/12	ZAGREBAČKA	16			
			CESTA	16			
		5102/13	ZAGREBAČKA	90			
			CESTA	90			
		5102/14	ZAGREBAČKA	163			
			CESTA	163			
		5102/15	ZAGREBAČKA	14			
			CESTA	14			
		5102/16	ZAGREBAČKA	24			
			CESTA	24			
		5102/17	ZAGREBAČKA	90			
			CESTA	90			
		5102/18	ZAGREBAČKA	117			
			CESTA	117			
		5102/21	ZAGREBAČKA	55			
			CESTA	55			
		5102/22	ZAGREBAČKA	256			
			CESTA	256			
		5102/23	ZAGREBAČKA	163			
			CESTA	163			
		5102/24	ZAGREBAČKA	442			
			CESTA	442			
		5102/26	ZAGREBAČKA	83			
			CESTA	83			
		5102/27	ZAGREBAČKA	70			
			CESTA	70			
		5102/28	ZAGREBAČKA	44			
			CESTA	44			
		5102/31	PETRA KREŠIMIRA IV	169			
			CESTA	169			
		5102/32	PETRA KREŠIMIRA IV	19			
			CESTA	19			
		5102/33	PETRA KREŠIMIRA IV	51			
			CESTA	51			
		5102/34	PETRA KREŠIMIRA IV	25			
			CESTA	25			
		5102/35	PETRA KREŠIMIRA IV	558			
			CESTA	558			
		5102/36	PETRA KREŠIMIRA IV	205			
			CESTA	205			
		5102/37	PETRA KREŠIMIRA IV	79			
			CESTA	79			

Zgr	Dio	Broj katastarske čestice	Adresa katastarske čestice/Način uporabe katastarske čestice/Način uporabe zgrade, naziv zgrade, kućni broj zgrade	Površina/m2	Broj D.L.	Posebni pravni režimi	Primjedba
		5102/38	PETRA KREŠIMIRA IV	35			
			CESTA	35			
		5102/39	ANDRIJE HEBRANGA	24	24		
			PRIRODNO NEPLODNO ZEMLJIŠTE	24			
		5102/40	ANDRIJE HEBRANGA	74	24		
			PRIRODNO NEPLODNO ZEMLJIŠTE	74			
		5102/41	ANDRIJE HEBRANGA	13	24		
			IZGRAĐENO ZEMLJIŠTE	13			
		5102/42	ANDRIJE HEBRANGA	4	24		
			PRIRODNO NEPLODNO ZEMLJIŠTE	4			
		5102/43	ANDRIJE HEBRANGA	20	24		
			PRIRODNO NEPLODNO ZEMLJIŠTE	20			
		5102/44	ANDRIJE HEBRANGA	4	24		
			IZGRAĐENO ZEMLJIŠTE	4			
		5102/45	ANDRIJE HEBRANGA	2	24		
			ULICA	2			
		5102/46	ANDRIJE HEBRANGA	58	24		
			ULICA	58			
		5102/47	ANDRIJE HEBRANGA	7	24		
			PRIRODNO NEPLODNO ZEMLJIŠTE	7			
		5102/48	ANDRIJE HEBRANGA	6	24		
			IZGRAĐENO ZEMLJIŠTE	6			
		5102/49	ANDRIJE HEBRANGA	70	24		
			ULICA	70			
		5102/50	ANDRIJE HEBRANGA	76	24		
			ULICA	76			
		5102/51	ANDRIJE HEBRANGA	30	24		
			ULICA	30			
		5102/52	ANDRIJE HEBRANGA	37	24		
			PRIRODNO NEPLODNO ZEMLJIŠTE	37			
		5102/53	ZAGREBAČKA	43			
			CESTA	43			
		5102/54	ZA KAPELICOM	66			
			KAPELICA	40			
			DVORIŠTE	26			
		5103	OD GAJA	3275	13		
			ULICA	3275			
		5104	OD GALE	475	13		
			ULICA	475			
		5105/1	GIMAN	2767	11		
			PUT	2767			
		5105/2	GIMAN	6	11		
			CESTA	6			
		5106	PUT REPUBLIKE	12568	17		
			PUT	12568			

Zgr	Dio	Broj katastarske čestice	Adresa katastarske čestice/Način uporabe katastarske čestice/Način uporabe zgrade, naziv zgrade, kućni broj zgrade	Površina/m2	Broj D.L.	Posebni pravni režimi	Primjedba
		5107/3	BRANITELJA DUBROVNIKA	42	17		
			PUT	42			
		5107/4	BRANITELJA DUBROVNIKA	39	17		
			PUT	39			
		5107/5	BRANITELJA DUBROVNIKA	31	17		
			PUT	31			
		5107/6	BRANITELJA DUBROVNIKA	35	17		
			PRIRODNO NEPLODNO ZEMLJIŠTE	35			
		5107/7	BRANITELJA DUBROVNIKA	13	17		
			PRIRODNO NEPLODNO ZEMLJIŠTE	13			
		5107/8	BRANITELJA DUBROVNIKA	127	17		
			PRIRODNO NEPLODNO ZEMLJIŠTE	127			
		5107/9	BRANITELJA DUBROVNIKA	70	17		
			PRIRODNO NEPLODNO ZEMLJIŠTE	70			
		5107/10	BRANITELJA DUBROVNIKA	362	17		
			PARKIRALIŠTE	362			
		5107/11	DR. ANTE STRAČEVIĆA	631	17		
			PUT	631			
		5107/14	DR. ANTE STRAČEVIĆA	8	17		
			PUT	8			
		5108/2	BANA J. JELAČIĆA	21	17		
			PUT	21			
		5108/3	BANA J. JELAČIĆA	17	17		
			PUT	17			
		5108/4	BANA J. JELAČIĆA	56	17		
			PUT	56			
		5108/5	BANA J. JELAČIĆA	147	17		
			PUT	147			
		5108/6	BANA J. JELAČIĆA	8	17		
			PUT	8			
		5108/7	BANA J. JELAČIĆA	784	17		
			PUT	784			
		5109	OD SVETOG MIHAJLA	4673	18		
			PUT	4673			
		5110/1	IVA VOJNOVIĆA	31285	18		
			PUT	31285			
		5111/1	OD HLADNICE	454	18		
			PUT	454			
		5111/2	OD HLADNICE	1715	18		
			PUT	1715			
		5111/3	OD HLADNICE	199	18		
			DVORIŠTE	199			
		5111/4	OD HLADNICE	27	18		
			KUĆA, OD HLADNICE	27			
		5112/1	LIECHTENSTEINOV PUT	843	18		
			PUT	843			

Zgr	Dio	Broj katastarske čestice	Adresa katastarske čestice/Način uporabe katastarske čestice/Način uporabe zgrade, naziv zgrade, kućni broj zgrade	Površina/m ²	Broj D.L.	Posebni pravni režimi	Primjedba
		5112/3	Liechtensteinov put	8466	18		
			PUT	8466			
		5112/6	LIECHTENSTEINOV PUT	349	18		
			PUT	349			
		5113/1	VLADIMIRA NAZORA	9831	24		
			ULICA	9831			
		5113/2	VLADIMIRA NAZORA	1190	24		
			IZGRAĐENO ZEMLJIŠTE	1124			
			IZGRAĐENO ZEMLJIŠTE	66			
		5114/2	ISTARSKA	775	25		
			ULICA	775			
		5115/1	SRĐ	711	26		
			PUT	711			
		5115/2	SRĐ	6001	26		
			PUT	6001			
		5115/3	SRĐ	461	26		
			PUT	461			
		5116	SRĐ	1465	29		
			PUT	1465			
		5117/1	SRĐ	155	29		
			PUT	155			
		5117/2	SRĐ	683	29		
			PUT	683			
		5117/3	SRĐ	38	29		
			PUT	38			
		5117/4	SRĐ	27	29		
			PUT	27			
		5118/1	PUT OD BOSANKE	2128	29		
			PUT	2128			
		5118/2	PUT OD BOSANKE	4218	29		
			PUT	4218			
		5118/3	PUT OD BOSANKE	843	29		
			PUT	843			
		5118/4	PUT OD BOSANKE	1236	29		
			PUT	1236			
		5118/6	PUT OD BOSANKE	13	29		
			PUT	13			
		5118/7	PUT OD BOSANKE	11	29		
			PUT	11			
		5119	PELINE	932	30		
			ULICA	932			
		5120	PRIJEKO	788	36		
			ULICA	788			
		5121	PLACA	3657	36		
			ULICA	3657			

Zgr	Dio	Broj katastarske čestice	Adresa katastarske čestice/Način uporabe katastarske čestice/Način uporabe zgrade, naziv zgrade, kućni broj zgrade	Površina/m2	Broj D.L.	Posebni pravni režimi	Primjedba
		5122	PLACA	121	36	KD	
			ULICA	121			
		5123	OD PUČA	988	36		
			ULICA	988			
		5124	FRANA SUPILA	10066	36		
			PUT	10066			
		5126/1	PUT VLAHA BUKOVCA	14029	38		
			PUT	14029			
		5126/2	PUT VLAHA BUKOVCA	4988	38		
			ULICA	4988			
		5286	BOSANKA	2847	48		
			PUT	2847			
		5339	BOSANKA	344	52		
			PUT	344			
		5371	BOSANKA	164	51		
			PUT	164			
		5393	BANOVA DUBRAVA	116	52		
			PUT	116			
		5399	POLJE	136	52		
			PUT	136			
		5417	POLJE	429	52		
			PUT	429			
		5425	U MJESTU	599	52		
			PUT	599			
		5478	U MJESTU	360	52		
			PUT	360			
		5483	U MJESTU	136	52		
			PUT	136			
		5491	U MJESTU	994	52		
			PUT	994			
		5539	ŽARKOVICA	776	52		
			PUT	776			
		5542	ŽARKOVICA	555	52		
			PUT	555			
		5659	STRINČERA	3434	50		
			PUT	3434			
		5660	ŽARKOVICA	7454	50		
			PUT	7454			
		5661	BOSANKA	9698	49		
			PUT	9698			
		5662	POLJSKI PUT	995	51		
			PUT	995			
		5663/1	BOSANKA	2001	52		
			PUT	2001			
		5664	BOSANKA	1953	52		
			PUT	1953			

Zgr	Dio	Broj katastarske čestice	Adresa katastarske čestice/Način uporabe katastarske čestice/Način uporabe zgrade, naziv zgrade, kućni broj zgrade	Površina/m2	Broj D.L.	Posebni pravni režimi	Primjedba
		5665/1	BOSANKA	2872	52		
			PUT	2872			
		5665/2	BOSANKA	2787	52		
			PUT	2787			
		5665/3	BOSANKA	281	52		
			PUT	281			
		5666/1	BOSANKA	2377	53		
			PUT	2377			
		5666/2	BOSANKA	627	53		
			PUT	627			
		5728	MONTOVJERNA	55	23		
			PUT	55			
		5729	ISPOD RAŠICE	4495	19		
			ULICA	4495			
		5730/1	GRUŽ	223	13		
			ULICA	223			
		5732/1	Generala Janka Bobetka	499	17		
			PUT	499			
		5732/5	ŠIPČINE	13	17		
			PRIRODNO NEPLODNO ZEMLJIŠTE	13			
		5732/6	ŠIPČINE	9	17		
			IZGRAĐENO ZEMLJIŠTE	9			
		5732/7	ŠIPČINE	1	17		
			PRIRODNO NEPLODNO ZEMLJIŠTE	1			
		5732/8	ŠIPČINE	12	17		
			PRIRODNO NEPLODNO ZEMLJIŠTE	12			
		5738/1	BRUNE BUŠIĆA	1114	29		
			PUT	1114			
		5738/6	BRUNA BUŠIĆA	64	29		
			GARAŽA, BRUNA BUŠIĆA	32			
			DVORIŠTE	32			
		5738/38	BRUNE BUŠIĆA	44	29		
			PUT	44			
		5738/39	BRUNE BUŠIĆA	8234	29		
			PUT	8234			
		5738/40	BRUNE BUŠIĆA	502	29		
			PUT	502			
		5738/41	ANTE TOPIĆA-MIMARE	58	29		
			DVORIŠTE	58			
		5738/42	BRUNE BUŠIĆA	513	29		
			PUT	513			
		5738/43	BRUNE BUŠIĆA	17	29		
			PUT	17			
		5738/44	BRUNE BUŠIĆA	52	29		
			PUT	52			

Zgr	Dio	Broj katastarske čestice	Adresa katastarske čestice/Način uporabe katastarske čestice/Način uporabe zgrade, naziv zgrade, kućni broj zgrade	Površina/ m2	Broj D.L.	Posebni pravni režimi	Primjedba
		5752/1	GIMAN	4284	12		
			PUT	4284			
		5752/3	GIMAN	388	12		
			PUT	388			
		5754	MONTOVJERNA	6576	24		
			PUT	6576			
		5769	ZLATNI POTOK	220	38		
			ULICA	220			
		5771/2	ZLATNI POTOK	263	38		
			PUT	263			
		5778	ZLATNI POTOK	110	38		
			PUT	110			
		5782	PUT ZA PETKU	15829	18		
			PUT	15829			
		5785/3	PERA BAKIĆA	6222	30		
			ULICA	6222			
		5786/1	ILIJINA GLAVICA	992	30		
			PUT	992			
		5786/2	ILIJINA GLAVICA	4135	30		
			PUT	4135			
		5787	ILIJINA GLAVICA	5673	30		
			PUT	5673			
		5790	BRSEČINSKA	68	23		
			PUT	68			
		5791	ILIJINA GLAVICA	368	30		
			PUT	368			
		5900	Generala Janka Bobetka	4368	17		
			NERAZVRSTANA CESTA	4368			
Ukupna površina katastarskih čestica				457332			

NAPOMENA: Ovaj prijepis posjedovnog lista nije dokaz o vlasništvu na katastarskim česticama upisanim u posjedovnom listu.

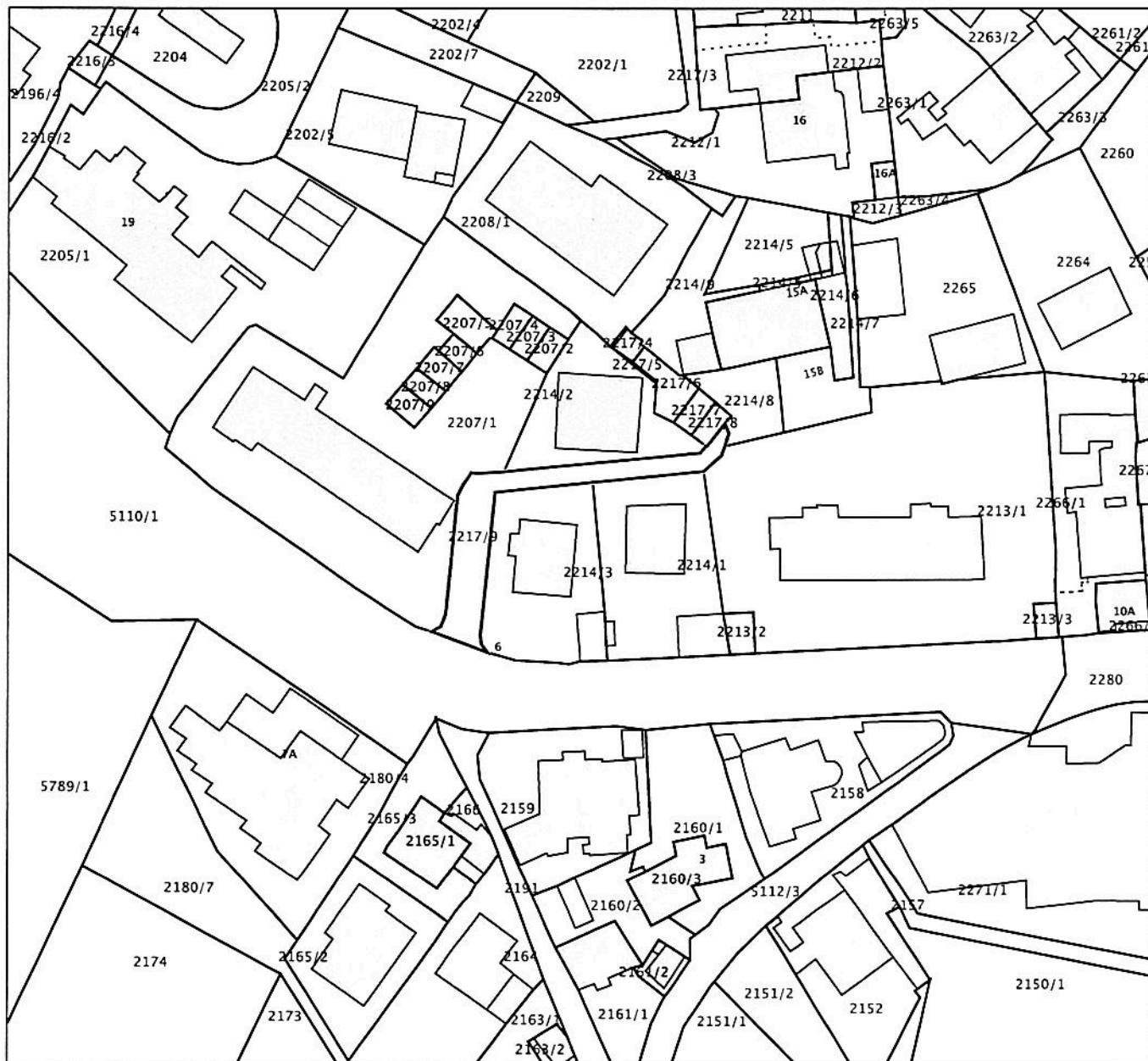
Značenje oznaka pravnih režima: KD-KULTURNO DOBRO.



Stanje na dan: 30.06.2023.

IZVOD IZ KATASTARSKOG PLANA

Mjerilo 1:1000
Izvorno mjerilo 1:1000





REPUBLIKA HRVATSKA
DUBROVAČKO-NERETVANSKA ŽUPANIJA
GRAD DUBROVNIK

Upravni odjel za urbanizam, prostorno planiranje i zaštitu okoliša

KLASA: 940-01/23-01/126

URBROJ: 2117-1-06/4-23-6

Dubrovnik, 3. srpnja 2023.

Grad Dubrovnik, Upravni odjel za urbanizam, prostorno planiranje i zaštitu okoliša, povodom zahtjeva Upravnog odjela za gospodarenje imovinom, opće i pravne poslove Grada Dubrovnika, Zeljarica 1, Dubrovnik, na temelju članka 36. Zakona o prostornom uređenju („Narodne novine“, 153/13, 65/17, 114/18, 39/19 i 67/23) izdaje

LOKACIJSKU INFORMACIJU

Zemljište označeno kao č.zem. 1200/14 k.o. Gruž nalazi se unutar obuhvata Prostornog plana uređenja Grada Dubrovnika („Službeni glasnik Grada Dubrovnika“, 7/05, 6/07, 10/07, 3/14, 9/14, 19/15, 18/16, 25/18, 13/19, 7/20, 2/21, 5/21, 7/21, 19/22 i 5/23) kao prostornog plana šireg područja i Generalnog urbanističkog plana Grada Dubrovnika („Službeni glasnik Grada Dubrovnika“, 10/05, 10/07, 3/14, 9/14, 18/16, 25/18, 13/19, 8/20, 5/2, i 8/21, 19/22 i 5/23) kao prostornog plana užeg područja.

1. PROSTORNI PLAN UREĐENJA GRADA DUBROVNIKA

1.1. Prema kartografskom prikazu „Građevinska područja naselja Dubrovnik PPU-a Grada Dubrovnika“, č.zem. 1200/14 k.o. Gruž nalazi se u građevinskom području naselja.

2. GENERALNI URBANISTIČKI PLAN GRADA DUBROVNIKA

2.1. Prema kartografskom prikazu „Korištenje i namjena prostora GUP-a Grada Dubrovnika“, č.zem. 1200/14 k.o. Gruž nalazi se u zoni M₁₂ (mješovita namjena, pretežito stanovanje srednje gustoće).

3. U tijeku je izrada Izmjena i dopuna PPU-a i GUP-a Grada Dubrovnika.

NAPOMENA: Detaljni kriteriji za uređenje prostora i urbanističko-tehnički uvjeti za gradnju utvrđuju se isključivo u postupku ishoda akta za gradnju. Na temelju lokacijske informacije ne može se pristupiti provedbi zahvata u prostoru niti izradi projekata propisanih posebnim zakonom.

Izradio:
Ivan Filipović, uprav.prav.

Pročelnik:
Božo Beniš, mag.ing.arch.

DOSTAVITI:


1. Upravni odjel za gospodarenje imovinom, opće i pravne poslove Grada Dubrovnika, Zeljarica 1, Dubrovnik
2. Evidenciji, ovdje
3. Pismohrani





REPUBLIKA HRVATSKA
DRŽAVNA GEODETSKA UPRAVA
PODRUČNI URED ZA KATASTAR
DUBROVNIK

Stanje na dan: 14.02.2023.
OSS evidencijski broj: 407010/2023

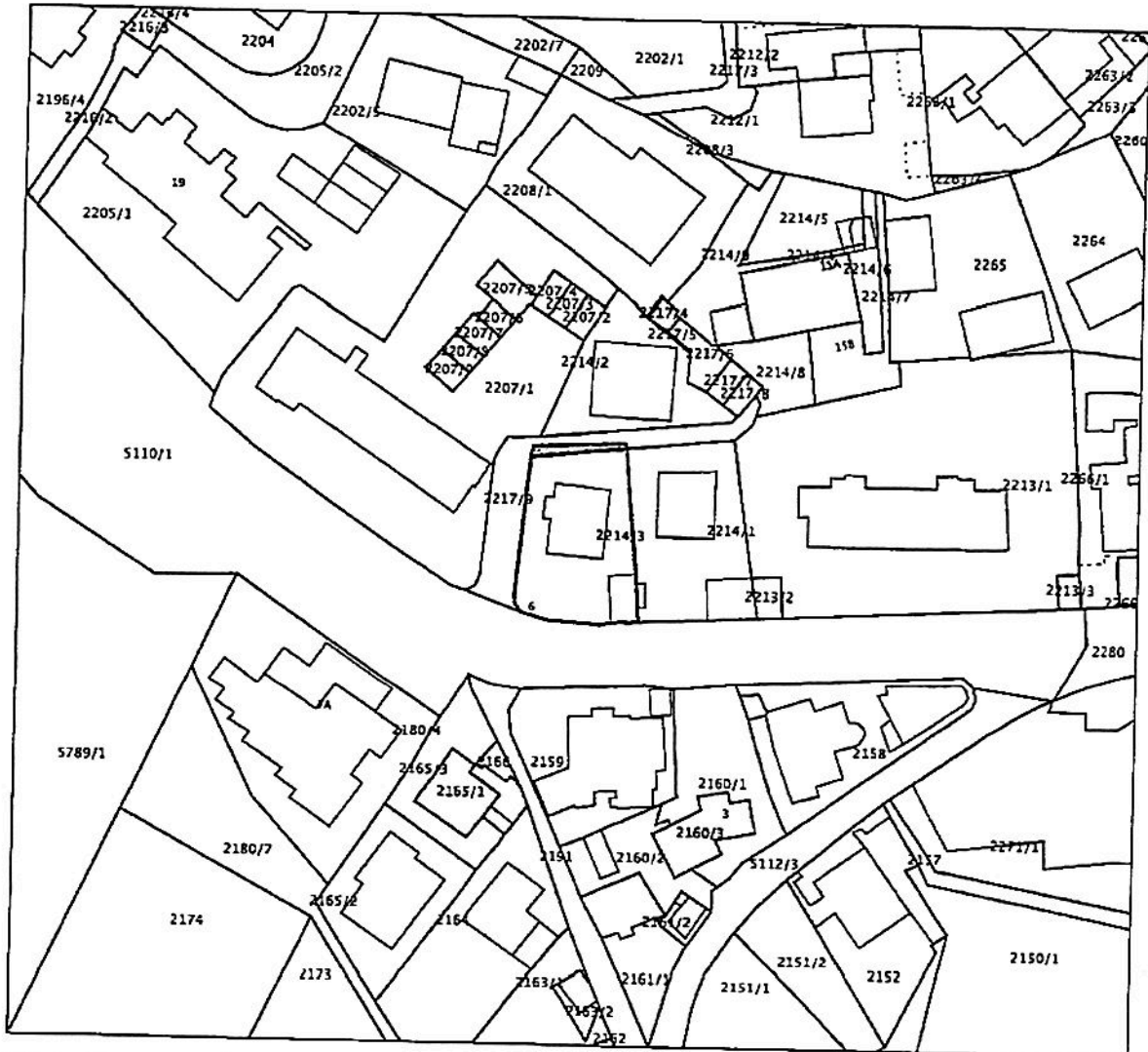
 Dio k.č. 2217 k.o. Dubrovnik površine 20 m² za koji se predlaže ukidanje statusa javnog dobra u svrhu ishođenja rješenja o utvrđivanju građevne čestice.
Garaža legalizirana na dijelu k.č. 2211 i dijelu k.č. 2214 k.o. Dubrovnik

Ana Sambrailo Čikato, dipl. ing. geod
Ana Sambrailo Čikato
2023.05.23
13:59.36+0200

K.o. DUBROVNIK
k.č.br.: 2214/3

IZVOD IZ KATASTARSKOG PLANA

Mjerilo 1:1000
Izvorno mjerilo 1:1000

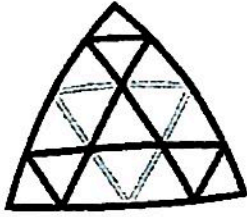


Sukladno Zakonu o upravnim pristojbama (»Narodne novine«, br. 115/16) te Uredbi o tarifi upravnih pristojbi (»Narodne novine«, br. 92/21 i 93/21), upravna pristojba po Tar. Br. 1. ne naplaćuje se.



Kontrolni broj: 15308566749a9b2

*Molimo vas da kada navedeni na ovom elektroničkom izpisu možete provjeriti točnost podataka. Isto možete učiniti i na internet adresi <http://oss.geod.hr> uz pomoć mjerača polja. U slučaju otkrića netočnosti molimo vas obavijestiti katastarski ured. Ovim sustavom pružamo podatke o svojstvu katastarskih objekata. Održavanje je svoj dužnost vlasnika. Podaci su izdani u skladu s važećim zakonom. Podaci su dostupni u svrhu pružanja usluga javnosti i nisu obvezni za korištenje u drugim svrhama.



GEO FONT d.o.o.

za geodetske poslove

Vukovarska 17, 20000 Dubrovnik
Tel. +385 20 455 013 / Mob +385 98 608 718
E-mail: geofont.doo@gmail.com

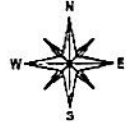
IBAN HR4824840081135031308
OIB 26302626170

Katastarska općina: GRUŽ
MBR:
Detaljni list:

KOPIJA KATASTARSKOG PLANA

- zemljišnoknjižne oznake čestica -

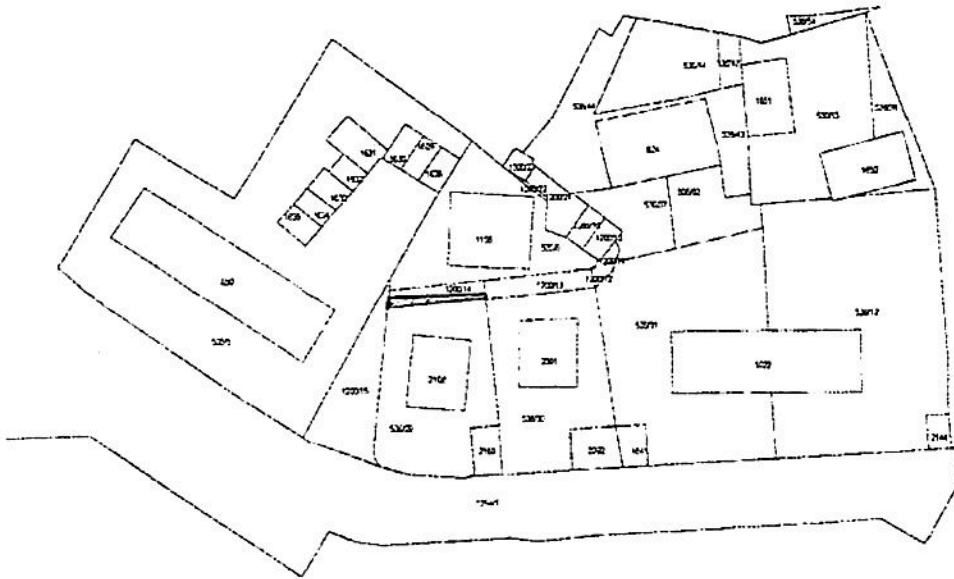
Mjerilo 1:1000



Dio k.č. 1222 k.o. Gruž površine 20 m² za koji se predlaže ukidanje statusa javnog dobra u svrhu ishođenja rješenja o utvrđivanju građevne čestice.

— Garaža legalizirana na dijelu k.č. 1222 i dijelu k.č. 528 k.o. Gruž

Ana Sambrailo Čikato, dipl. ing. geod



Izradio/la:
Ana Sambrailo Čikato, dipl.ing.geod.

Odgovorna osoba za obavljanje stručnih
geodetskih poslova:
Ana Sambrailo Čikato, dipl.ing.geod.



REPUBLIKA HRVATSKA
DUBROVAČKO-NERETVANSKA ŽUPANIJA
GRAD DUBROVNIK

Upravni odjel za komunalne djelatnosti,
promet i mjesnu samoupravu
Odsjek za promet
KLASA: 940-01/23-01/126
URBROJ: 2117-1-03-05/2-23-04
Dubrovnik, 30. lipnja 2023. godine

UPRAVNI ODJEL ZA GOSPODARENJE IMOVINOM, OPĆE I
PRAVNE POSLOVE
- ovdje -

PREDMET: Pero Vićan; zahtjev za ukidanje statusa javnog dobra
- očitovanje; daje se

Veza: KLASA: 940-01/23-01/126, URBROJ: 2117-1-08-23-3

Povodom dopisa Grada Dubrovnika, OIB 21712494719, Upravnog odjela za gospodarenje imovinom, opće i pravne poslove, KLASA: 940-01/23-01/126, URBROJ: 2117-1-08-23-3, ovim putem se, sukladno nadležnosti, odnosno s aspekta poslova evidentiranja komunalne infrastrukture te upravljanja nerazvrstanim cestama na području Grada Dubrovnika (održavanje nerazvrstanih cesta i upravljanje prometom na nerazvrstanim cestama) te s aspekta održavanja i zaštite drugih javno prometnih površina na području Grada Dubrovnika, očitujemo da predmetni dio nekretnine zemljišnoknjižne oznake 1200/14 k.o. Gruž, površine 20 m² ne predstavlja nerazvrstanu cestu sukladno Zakonu o cestama ("Narodne novine" broj 84/11., 22/13., 54/13., 148/13., 92/14., 110/19., 144/21., 114/22. i 04/23.), odnosno komunalnu infrastrukturu sukladno Zakonu o komunalnom gospodarstvu ("Narodne novine" broj 68/18., 110/18. i 32/20.), slijedom čega ovaj Upravni odjel za komunalne djelatnosti, promet i mjesnu samoupravu Grada Dubrovnika, OIB 21712494719 nije protivno predmetnom zahtjevu.

PROČELNICA
Matilda Krile Prkoča, dipl. oec.

DOSTAVITI:

1. Naslov
2. Evidencija, ovdje
3. Pismohrana, ovdje