



REPUBLIKA HRVATSKA  
DUBROVAČKO - NERETVANSKA ŽUPANIJA  
GRAD DUBROVNIK

**Gradonačelnik**

KLASA: 940-01/22-03/08

UR. BROJ: 2117-1-01-23-12

Dubrovnik, 24. travnja 2023.g.

Na temelju članka 48. Zakona o lokalnoj i područnoj ( regionalnoj ) samoupravi ( "Narodne novine", broj: 33/01, 60/01, 129/05, 109/07, 125/08, 36/09, 150/11, 144/12, 19/13, 137/15, 123/17, 98/19 i 144/20 ), članka 48. Statuta Grada Dubrovnika ( "Službeni glasnik Grada Dubrovnika", broj: 2/21 ), članka 103. Zakona o cestama ( "Narodne novine", broj: : 84/11, 22/13, 54/13, 148/13, 92/14, 110/19, 144/21 i 114/22 ) i članka 19. Odluke o gospodarenju nekretninama u vlasništvu Grada Dubrovnika ( "Službeni glasnik Grada Dubrovnika" br. 6/22 ) Gradonačelnik Grada Dubrovnika donio je:

**ZAKLJUČAK**

1. Utvrđuje se prijedlog zaključka o ukidanju statusa puta, odnosno javnog dobra u općoj uporabi za dio nekretnine oznake kčbr. 508/3 k.o. Obuljeno, u površini od 20 m<sup>2</sup>, prikazano na preglednom nacrtu izrađenom od strane Josipa Strnada, dipl.ing.geod., iz društva GEODET d.o.o. iz Dubrovnika iz ožujku 2022.g., i dostavlja Gradskom vijeću na raspravu i donošenje;
2. Izvjestiteljica u ovom predmetu bit će Marijeta Hladilo, dipl. oec., pročelnica Upravnog odjela za gospodarenje imovinom, opće i pravne poslove.

**Gradonačelnik**



**DOSTAVITI:**

1. Upravni odjel za poslove gradonačelnika, ovdje
2. Upravni odjel za gospodarenje imovinom, opće i pravne poslove, ovdje
3. Odvjetnik Hrvoje Dunatov, Dr. Ante Starčevića 24, 20000 Dubrovnik
- ④ 4. Služba Gradskog vijeća, ovdje
5. Pismohrana

REPUBLIKA HRVATSKA  
DUBROVAČKO-NERETVANSKA ŽUPANIJA  
GRAD DUBROVNIK

Upravni odjel za gospodarenje imovinom,  
opće i pravne poslove

KLASA: 940-01/22-03/08

UR. BROJ: 2117-1-08-23-11

Dubrovnik, 24. travnja 2023.g.

Upravni odjel za poslove gradonačelnika  
~~-ovdje-~~

**PREDMET:** Niko Vodopić iz Mokošice, Prijedlog zaključka o ukidanju statusa puta, odnosno javnog dobra u općoj uporabi za dio nekretnine zemljišnoknjižne oznake čest. zem. 508/3 k.o. Obuljeno, u površini od 20 m<sup>2</sup>  
- prijedlog zaključka, dostavlja se

Ovaj Upravni odjel zaprimio je zahtjev Nika Vodopića iz Mokošice putem punomoćnika odvjetnika Hrvoja Dunatova, odvjetnika u Dubrovniku, prema kojem isti traži otkup dijela čest. zem. 566/4 k.o. Obuljeno, u površini od 344 m<sup>2</sup>, te ukidanje statusa puta i otkup dijela čest. zem. 508/3 k.o. Obuljeno, u površini od 20 m<sup>2</sup>, kako je to prikazano preglednim nacrtom izrađenim od strane Josipa Strnada, dipl.ing.geod., iz društva GEODET d.o.o. iz Dubrovnika iz ožujku 2022.g..

Uvidom u verificirani e - izvadak Zemljišnoknjižnog odjela Općinskog suda u Dubrovniku utvrđeno je da je u zk. ul. 230 nekretnina katastarske oznake čest. zem. 566/4 k.o. Obuljeno, vrt, uknjižene kao vlasništvo Grada Dubrovnika te da je u zk. ul. 227A nekretnina katastarske oznake čest. zem. 508/3 k.o. Obuljeno, vrt, uknjižena kao vlasništvo Grada Dubrovnika, dok je ista u posjedovnom listu br. 255 za katastarsku općinu Obuljeno upisana kao put.

Na traženje ovog Upravnog odjela Upravni odjel za komunalne djelatnosti, promet i mjesnu samoupravu Grada Dubrovnika dana 23. veljače 2023.g. dostavio je očitovanje prema kojem čest. zem. 566/4 k.o. Obuljeno, u površini od 344 m<sup>2</sup>, i dio čest. zem. 508/3 k.o. Obuljeno, u površini od 20 m<sup>2</sup>, ne predstavljaju nerazvrstanu cestu sukladno odredbama Zakona o cestama ("Narodne novine" broj: 84/11, 22/13, 54/13, 148/13, 92/14 i 110/19) odnosno komunalnu infrastrukturu sukladno odredbama Zakona o komunalnom gospodarstvu ("Narodne novine" br. 68/18, 110/18 i 32/20), dok je dopunjenim očitovanje od dana 21. travnja 2023.g. navedeni Upravni odjel očitovao se sukladno svojoj nadležnosti, odnosno s aspekta poslova evidentiranja komunalne infrastrukture te upravljanja nerazvrstanim cestama na području Grada Dubrovnika ( održavanje nerazvrstanih cesta i upravljanje prometom na nerazvrstanim cestama ) te s aspekta održavanja i zaštite drugih javnoprometnih površina na području Grada Dubrovnika, da

su suglasni sa ukidanjem statusa puta za dio nekretnine oznake čest. zem. 508/3 k.o. Obuljeno, u površini od 20 m<sup>2</sup>.

Člankom 103. Zakona o cestama ( "Narodne novine", broj: 84/11, 22/13, 54/13, 148/13, 92/14, 110/19, 144/21 i 114/22 ) propisano je da predstavničko tijelo jedinice lokalne samouprave može donijeti odluku o ukidanju statusa javnog dobra u općoj uporabi nerazvrstane ceste ili njezinog dijela kada je trajno prestala potreba korištenja nerazvrstane ceste ili njezinog dijela.


Člankom 19. Odluke o gospodarenju nekretninama u vlasništvu Grada Dubrovnika ( "Službeni glasnik Grada Dubrovnika" br. 6/22 ) određeno je da odluku o ukidanju statusa javnog dobra u općoj uporabi ili njegovog dijela donosi Gradsko vijeće uz prethodnu suglasnost upravnog odjela koji je nadležan za upravljanje predmetnim javnim dobrom u općoj uporabi.

Odredbom članka 35. stavka 2. Zakona o lokalnoj i područnoj ( regionalnoj ) samoupravi ( "Narodne novine", broj: 33/01, 60/01, 129/05, 109/07, 125/08, 36/09, 150/11, 144/12, 19/13, 137/15, 123/17, 98/19 i 144/20 ) određeno je da predstavničko tijelo donosi odluke i druge opće akte kojima uređuje pitanja iz samoupravnog djelokruga jedinice lokalne, odnosno područne ( regionalne ) samouprave.

Na temelju članka 48. Zakona o lokalnoj i područnoj ( regionalnoj ) samoupravi ( "Narodne novine", broj: 33/01, 60/01, 129/05, 109/07, 125/08, 36/09, 150/11, 144/12, 19/13, 137/15, 123/17, 98/19 i 144/20 ), članka 48. Statuta Grada Dubrovnika ( "Službeni glasnik Grada Dubrovnika", broj: 2/21 ), članka 103. Zakona o cestama ( "Narodne novine", broj: : 84/11, 22/13, 54/13, 148/13, 92/14, 110/19, 144/21 i 114/22 ) i članka 19. Odluke o gospodarenju nekretninama u vlasništvu Grada Dubrovnika ( "Službeni glasnik Grada Dubrovnika" br. 6/22 ) predlaže se Gradonačelniku Grada Dubrovnika da donese sljedeći:

## ZAKLJUČAK

1. Utvrđuje se prijedlog zaključka o ukidanju statusa puta, odnosno javnog dobra u općoj uporabi za dio nekretnine oznake kčbr. 508/3 k.o. Obuljeno, u površini od 20 m<sup>2</sup>, prikazano na preglednom nacrtu izrađenom od strane Josipa Strnada, dipl.ing.geod., iz društva GEODET d.o.o. iz Dubrovnika iz ožujku 2022.g., i dostavlja Gradskom vijeću na raspravu i donošenje;
2. Izvjestiteljica u ovom predmetu bit će Marijeta Hladilo, dipl.oec., pročelnica Upravnog odjela za gospodarenje imovinom, opće i pravne poslove.



DOSTAVITI: 1. Naslovu,  
② Evidencija odjela, ovdje

## **Gradsko vijeće**

KLASA: 940-01/22-03/08

URBROJ:

Dubrovnik,

Na temelju članka 35. stavak 2. Zakona o lokalnoj i područnoj ( regionalnoj ) samoupravi ( "Narodne novine", broj: 33/01, 60/01, 129/05, 109/07, 125/08, 36/09, 150/11, 144/12, 123/17, 98/19 i 144/20 ), članka 103. Zakona o cestama ("Narodne novine", broj: 84/11., 18/13., 22/13., 54/13., 148/13., 92/14. i 110/19 ) članka 19. Odluke o gospodarenju nekretninama u vlasništvu Grada Dubrovnika ( "Službeni glasnik Grada Dubrovnika" br. 6/22 ) i članka 39. Statuta Grada Dubrovnika ("Službeni glasnik Grada Dubrovnika", broj: 2/21 ), Gradsko vijeće Grada Dubrovnika na \_\_\_sjednici održanoj\_\_\_ donijelo je

### **ZAKLJUČAK**

1. Grad Dubrovnik ukida status puta, odnosno javnog dobra u općoj uporabi za dio nekretnine oznake kčbr. 508/3 k.o. Obuljeno, u površini 20 m<sup>2</sup>.
2. Nekretnina za koju se ukida status puta, odnosno javno dobro u općoj uporabi iz točke 1. ovog zaključka, prikazana je na preglednom nacrtu izrađenom od strane Josipa Strnada, dipl.ing.geod., iz društva GEODET d.o.o. iz Dubrovnika iz ožujku 2022.g., koji se prilaže ovom zaključku.
3. Obvezuje se Niko Vodopić iz Mokošice riješiti imovinskopravne odnose sa Gradom Dubrovnikom za nekretninu iz točke 1. ovog zaključka;

### **Obrazloženje**

Upravni odjel za gospodarenje imovinom, opće i pravne poslove zaprimilo je zahtjev Nika Vodopića iz Mokošice putem punomoćnika odvjetnika Hrvoja Dunatova, odvjetnika u Dubrovniku, prema kojem isti traži otkup dijela čest. zem. 566/4 k.o. Obuljeno, u površini od 344 m<sup>2</sup>, te ukidanje statusa puta i otkup dijela čest. zem. 508/3 k.o. Obuljeno, u površini od 20 m<sup>2</sup>, kako je to prikazano preglednim nacrtom izrađenim od strane Josipa Strnada, dipl.ing.geod., iz društva GEODET d.o.o. iz Dubrovnika iz ožujku 2022.g..

Uvidom u verificirani e - izvadak Zemljišnoknjižnog odjela Općinskog suda u Dubrovniku utvrđeno je da je u zk. ul. 230 nekretnina katastarske oznake čest. zem. 566/4 k.o. Obuljeno, vrt, uknjižene kao vlasništvo Grada Dubrovnika te da je u zk. ul. 227A nekretnina katastarske oznake čest. zem. 508/3 k.o. Obuljeno, vrt, uknjižena kao vlasništvo Grada Dubrovnika, dok je ista u posjedovnom listu br. 255 za katastarsku općinu Obuljeno upisana kao put.

Na traženje Upravnog odjela za gospodarenje imovinom, opće i pravne poslove Upravni odjel za komunalne djelatnosti, promet i mjesnu samoupravu Grada Dubrovnika dana 23. veljače 2023.g. dostavio je očitovanje prema kojem čest. zem. 566/4 k.o. Obuljeno, u površini od 344 m<sup>2</sup>, i dio čest. zem. 508/3 k.o. Obuljeno, u površini od 20 m<sup>2</sup>, ne predstavljaju nerazvrstanu cestu sukladno odredbama Zakona o cestama ("Narodne novine" broj: 84/11, 22/13, 54/13, 148/13, 92/14 i 110/19) odnosno komunalnu infrastrukturu sukladno odredbama Zakona o komunalnom gospodarstvu ( "Narodne novine" br. 68/18, 110/18 i 32/20), dok je dopunjenim očitovanje od dana 21. travnja 2023.g. navedeni Upravni odjel očitovao se sukladno svojoj nadležnosti, odnosno s aspekta poslova evidentiranja komunalne infrastrukture te upravljanja nerazvrstanim cestama na području Grada

Dubrovnika ( održavanje nerazvrstanih cesta i upravljanje prometom na nerazvrstanim cestama ) te s aspekta održavanja i zaštite drugih javnoprometnih površina na području Grada Dubrovnika, da su suglasni sa ukidanjem statusa puta za dio nekretnine oznake čest. zem. 508/3 k.o. Obuljeno, u površini od 20 m<sup>2</sup>.

Člankom 103. Zakona o cestama ( "Narodne novine", broj: 84/11, 22/13, 54/13, 148/13, 92/14, 110/19, 144/21 i 114/22 ) propisano je da predstavničko tijelo jedinice lokalne samouprave može donijeti odluku o ukidanju statusa javnog dobra u općoj uporabi nerazvrstane ceste ili njezinog dijela kada je trajno prestala potreba korištenja nerazvrstane ceste ili njezinog dijela.

Člankom 19. Odluke o gospodarenju nekretninama u vlasništvu Grada Dubrovnika ( "Službeni glasnik Grada Dubrovnika" br. 6/22 ) određeno je da odluku o ukidanju statusa javnog dobra u općoj uporabi ili njegovog dijela donosi Gradsko vijeće uz prethodnu suglasnost upravnog odjela koji je nadležan za upravljanje predmetnim javnim dobrom u općoj uporabi.

Odredbom članka 35. stavka 2. Zakona o lokalnoj i područnoj ( regionalnoj ) samoupravi ( "Narodne novine", broj: 33/01, 60/01, 129/05, 109/07, 125/08, 36/09, 150/11, 144/12, 19/13, 137/15, 123/17, 98/19 i 144/20 ) određeno je da predstavničko tijelo donosi odluke i druge opće akte kojima uređuje pitanja iz samoupravnog djelokruga jedinice lokalne, odnosno područne ( regionalne ) samouprave.

Slijedom navedenoga odlučeno je kao u izreci zaključka.

**Predsjednik Gradskog vijeća**

mr. sc. Marko Potrebića

Dostaviti:

1. Upravni odjel za gospodarenje imovinom, opće i pravne poslove , ovdje
2. Upravni odjel za poslove gradonačelnika, ovdje
3. Odvjetnik Hrvoje Dunatov, Dr.Ante Starčevića 24, 20000 Dubrovnik
4. Služba Gradskog vijeća, ovdje
5. Pismohrana

ODVJETNIK  
HRVOJE DUNATOV

Dr. Ante Starčevića 24, 20000 Dubrovnik  
Tel. +385 (0)91 91 43 169



2121495	REPUBLIKA HRVATSKA	
Grad Dubrovnik		
Primljeno:	03.03.2022	
Klasifikacijska oznaka	Org. jed.	
940-01/22-03/08	2117-1-08-05;	
Uruđbeni broj	Prilozi	Vrijednost:
15-22-01	3	-

NIKO VODOPIĆ  
OIB: 88587056114  
Marina Kneževića 17  
Mokošica  
po punomoćniku  
Hrvoju Dunatovu  
Odvjetniku u Dubrovniku

GRAD DUBROVNIK  
Upravni odjel za gospodarenje imovinom,  
opće i pravne poslove  
N/P Pročelnice gđe. Marijete Hladilo  
N/P gđe. Branke Vukić  
Pred Dvorom 1  
20 000 Dubrovnik

Dubrovnik, 03.03.2022.g.

**Predmet: Zahtjev za otkup dijela k.č.br. 566/4 i dijela k.č.br. 508/3, obje k.o. Obuljeno**

Poštovane,

gosp. Niko Vodopić vlasnik je k.č.br. 568/1 k.o. Obuljeno na kojoj je izgrađena obiteljska stambenu zgradu temeljem Građevinske dozvole Broj: UP-I-05-899-81 od 03.03.1981. godine izdane od Komiteta za komunalne i stambene poslove, izgradnju i prostorno uređenje i ozakonjena Rješenjem o izvedenom stanju Klasa: UP/I-361-03/13-08/3939, Urbroj: 2117/02-15-14-13 od 09. listopada 2014. godine izdanim od Upravnog odjela za izdavanje i provedbu dokumenata prostornog uređenja i gradnje Grada Dubrovnika.

Nakon ozakonjenja bilo je potrebno, u skladu s člankom 157. stavkom 2. točkom 5. Zakona o prostornom uređenju utvrditi građevnu česticu i na temelju istog sačiniti geodetski elaborat i ucrtati navedenu zgradu u katastarski operat.


Međutim, prije navedenog moja stranka se obratila Gradu Dubrovniku Upravnom odjelu za promet kako bi utvrdila status puta koji vodi izravno do njene nekretnine i koji predstavlja jedini mogući kolni pristup na parcelu. Očitovanjem Upravnog odjela za promet Grada Dubrovnika utvrđeno je da put koji je izveden preko dijela nekretnine katastarske oznake k.č.br. 566/4 k.o. Obuljeno ne predstavlja nerazvrstanu cestu sukladno Zakonu o cestama i Odluci o nerazvrstanim cestama na području Grada Dubrovnika.

Nekretnina k.č.br. 566/4 k.o. Obuljeno u isključivom je vlasništvu Grada Dubrovnika.

Budući da predmetni put koji je izveden preko dijela nekretnine katastarske oznake k.č.br. 566/4 k.o. Obuljeno predstavlja jedni mogući kolni pristup na nekretninu moje stranke i da moja stranka navedeni put koristi preko 40 godina ovim putem Vam se obraća sa zahtjevom za kupnju dijela k.č.br. 566/4 k.o. Obuljeno u površini od 344 m<sup>2</sup>, a koji dio ne služi Gradu Dubrovniku kao nerazvrstana cesta, dok bi ostatak katastarske parcele k.č.br. 566/4 k.o. Obiljeno ostao u vlasništvu Grada Dubrovnika za formiranje parcele buduće nerazvrstane ceste, sve sukladno Skici izmjere izrađenoj od Josipa Strnada, dipl.ing. geod., Ovlaštenog inženjera geodezije iz ožujka 2022. godine.

Isto tako, potrebno je izvršiti korekciju/usklađenje sjeverne granice između k.č.br. 568/1 k.o. Obuljeno, u vlasništvu gosp. Nika Vodopića i k.č.br. 508/3 k.o. Obuljeno, u vlasništvu Grada Dubrovnika, sa stvarnom situacijom/granicom na terenu. U navedenom ispravku granice pojavljuje se razlika od 20 m<sup>2</sup> koje bi moja stranka trebala otkupiti od Grada Dubrovnika radi formiranja građevne parcele na k.č.br. 568/1 k.o. Obuljeno.

U nadi da ćete udovoljiti zahtjevu gosp. Nika Vodopića ostajem s poštovanjem,



**Niko Vodopić**  
po punomoćniku

ODVJETNIK  
**HRVOJE DUNATOV**  
Dubrovnik, Dr. A. Starčevića 24

U prilogu:

- Građevinska dozvola
- Rješenje o izvedenom stanju
- Očitovanje Upravnog odjela za promet Grada Dubrovnika
- Skica izmjere

# PUNOMOĆ

Ovlašćuje se HRVOJE DUNATOV,


odvjetnik u Dubrovniku, Dr. Ante Starčevića 24,

da me zastupa u parničnom postuku, izvanparničnom, ostavinskom, ovršnom, zemljišnoknjižnom postupku, kaznenom postupku, postupku pred trgovačkim sudom, u postupku pred tijelima državne uprave koji se vodi

**Radi: formiranja građevne parcele za stambenu zgradu izgrađenu na k.č.br. 568/1 k.o. Obuljeno i otkupa dijela k.č.br. 566/4 k.o. Obuljeno**

Ovlašćujem(o) ga da me(nas) zastupa u svim mojim pravnim poslovima u sudu i izvan suda i kod državnih organa, te da radi zaštite i ostvarenja mojih prava i interesa poduzima sve pravne radnje i koristi sva zakonom predviđena sredstva, a naročito da podnosi tužbe, prigovore i prijave prava vlasništva i ostale podneske, da sklapi nagodbu, da daje nasljedničke izjave, izjavi, odrekne se ili odustane od pravnog lijeka, prenese punomoć na druge osobe, izjavi izvanredne pravne lijekove, pokrene ovršni postupak.

U Dubrovniku, 28. veljače 2022.g.

  
Niko Vodopić  
OIB 88587056144



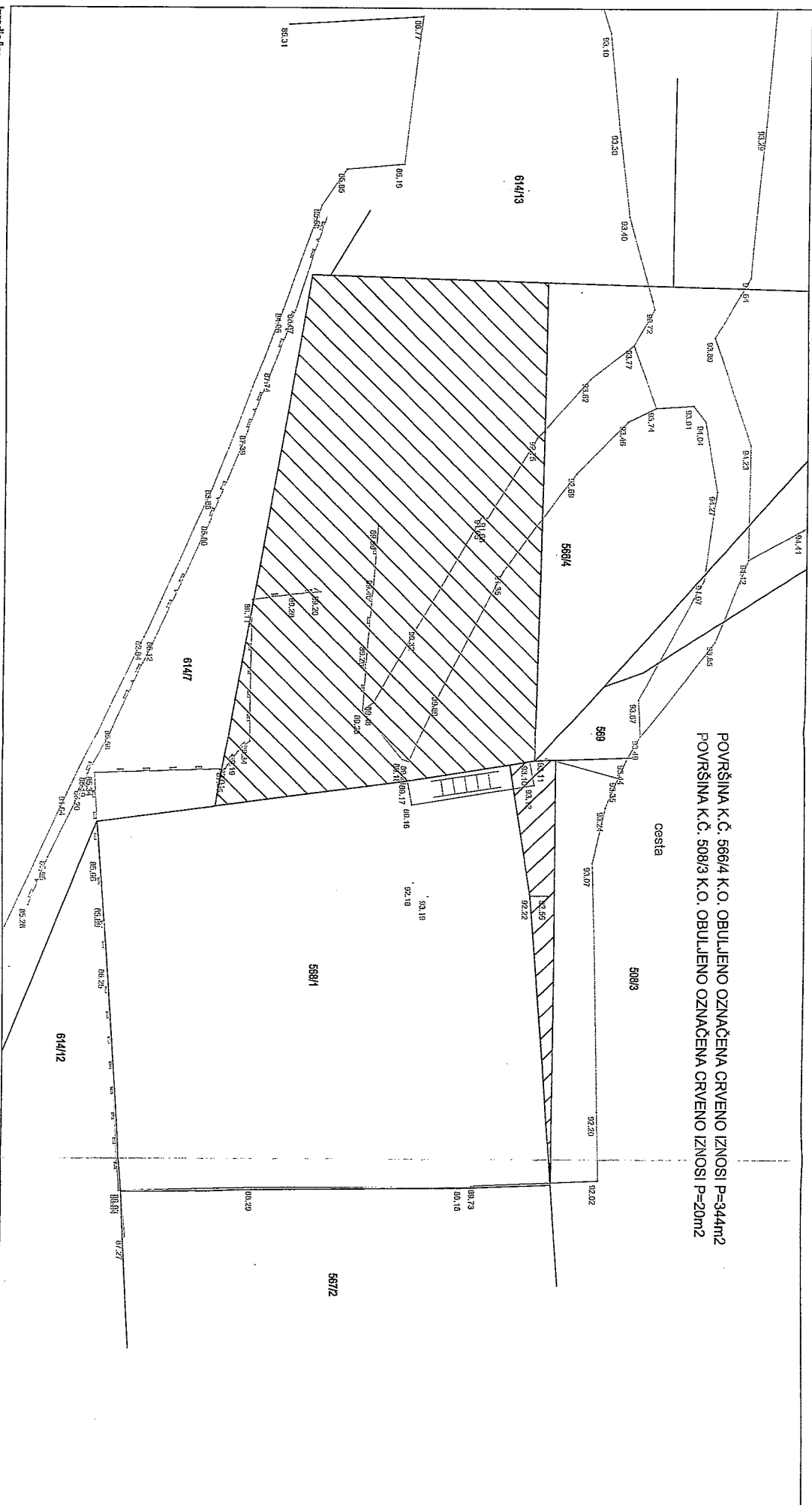
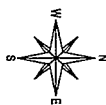


**GEODET d.o.o.**  
 za geodetske poslove  
 Ivana Maštrovića 1, 20 000 Dubrovnik  
 Tel: +385 20 436-464  
 E-mail: geodet@geodetd.hr  
 IBAN HR3541240031131001475  
 OIB 75307907300

**SKICA IZMJERE**

Mjerilo 1:200

Katastarska općina: **OBULJENO**  
 MBR: 306943  
 Detaljni list: 2



Izradio/a:  
 Josip Strnad, diplomirani  
 Dubrovnik, ozujak 2022. godine

Otvorila/a:  
 Josip Strnad, diplomirani  
 Dubrovnik

*Josip Strnad*  
 Josip Strnad  
 diplomirani  
 Dubrovnik

Ovlašteni inženjer geodetije  
 GEODET d.o.o.  
 Dubrovnik

Geo 16



REPUBLIKA HRVATSKA

Općinski sud u Dubrovniku  
ZEMLJIŠNOKNJŽNI ODJEL DUBROVNIK  
Stanje na dan: 24.04.2023. 11:07

Verificirani ZK uložak

Katastarska općina: 306843, OBULJENO

Broj ZK uložka: 230

Broj zadnjeg dnevnika: Z-718/2023

Aktivne plombe:

IZVADAK IZ ZEMLJIŠNE KNJIGE

A  
Posjedovnica  
PRVI ODJELJAK

Rbr.	Broj zemljišta (kat. čestice)	Oznaka zemljišta	Površina			Primjedba
			jutro	čhv	m2	
1.	ZGR. 104	TRAFOSTANICA			44	
2.	267	PAŠNJAK			252	
3.	273	PAŠNJAK			155	
4.	274	PAŠNJAK			43	
5.	275	PAŠNJAK			1910	
6.	298	ORANICA			640	
7.	359	ORANICA			12	
8.	362	ORANICA			766	
9.	363	ORANICA			579	
10.	365	VRT			1042	
11.	366	VRT			626	
12.	367	NEPLODNO			403	
13.	368	PAŠNJAK			388	
14.	377	NEPLODNO			27	
15.	445/3	ORANICA			16	
16.	566/4	VRT			552	
17.	614/3	NEPLODNO			77	
18.	614/4	NEPLODNO			122	
19.	614/5	NEPLODNO			241	
20.	614/6	CESTA			4342	
21.	614/7	NEPLODNO			3697	
22.	614/8	NEPLODNO			852	
23.	614/11	NEPLODNO			561	
24.	614/12	NEPLODNO			666	
25.	614/13	NEPLODNO			1554	
26.	614/14	NEPLODNO ZEMLJIŠTE			8595	
		NEPLODNO ZEMLJIŠTE			8595	

**A**  
**Posjedovnica**  
**PRVI ODJELJAK**

Rbr.	Broj zemljišta (kat. čestice)	Oznaka zemljišta	Površina			Primjedba
			jutro	čhv	m2	
27.	614/15	NEPLODNO			10543	
28.	614/19	NEPLODNO			656	
29.	614/20	NEPLODNO ZEMLJIŠTE			1200	
30.	614/21	NEPLODNO			43	
31.	632	PAŠNJAK			125	
32.	746/2				150	
33.	773/1	VRT			359	
34.	773/2	ORANICA			463	
35.	773/3	ORANICA			547	
36.	773/4	VRT			97	
37.	773/5	ORANICA			1140	
38.	773/6	ORANICA			1122	
39.	773/7	PAŠNJAK			867	
40.	829/1	PUT			4472	
41.	882/1	NEPLODNO			273	
42.	888/2	NEPLODNO			111	
43.	890	PAŠNJAK			1482	
44.	892	ORANICA			241	
45.	893/1	VINOGRAD			115	
46.	893/2	VRT			115	
47.	896/2	LIVADA			1558	
48.	896/3	PAŠNJAK			155	
49.	896/4	PAŠNJAK			1274	
50.	896/5	PAŠNJAK			133	
51.	897/1	PAŠNJAK			212	
52.	902	PAŠNJAK			228	
53.	903/1	PAŠNJAK			308	
54.	904/1	NEPLODNO			55	
55.	905	NEPLODNO			362	
		UKUPNO:			56568	

**B**  
**Vlastovnica**

Rbr.	Sadržaj upisa	Primjedba
<b>1. Vlasnički dio: 1/1</b>		
<b>GRAD DUBROVNIK</b>		

Rbr.	Sadržaj upisa	Primjedba
<b>Upisi koji vrijede za sve udjele na B listu:</b>		
1.1	Prik. 04. studenoga 2005. Z. 5987/05  Zabilježuje se podnošenje zahtjeva Boža Kacige pok. Boža pred Uredom državne uprave u Dubrovačko - neretvanskoj županiji, Odjel imovinsko - pravni, za poništenje rješenja o eksproprijaciji i povrat vrhu čest. zem. 901 i 903/2	

**C**  
**Teretovnica**

Rbr.	Sadržaj upisa	Iznos	Primjedba
<b>1.</b>			
1.1	Zaprimljeno 02.05.2018.g. pod brojem Z-5640/2018  UKNJIŽBA, STVARNA SLUŽNOST – NEPRAVILNA SLUŽNOST, Na temelju Ugovora o osnivanju prava služnosti sklopljenog između Grada Dubrovnika i Vodovoda Dubrovnik d.o.o. od 05. veljače 2018. godine, broj: OV-3634/2018 javnog bilježnika Nikše Mozare iz Dubrovnika od 18. travnja 2018. godine, uknjižuje se pravo služnosti polaganja i održavanja cjevovoda javne odvodnje i vodoopskrbe na teret čest. zem. 365 u površini od 209 m2, čest. zem. 368 u površini od 23 m2, pravo služnosti polaganja i održavanja cjevovoda javne odvodnje na teret čest. zem. 274 u površini od 1 m2, čest. zem. 362 u površini od 113 m2, čest. zem. 363 u površini od 111 m2, čest. zem. 366 u površini od 85 m2, čest. zem. 367 u površini od 48 m2, čest. zem. 377 u površini od 12 m2, čest. zem. 614/6 u površini od 60 m2, čest. zem. 614/7 u površini od 700 m2, čest. zem. 614/13 u površini od 104 m2, čest. zem. 614/14 u površini od 103 m2, čest. zem. 614/15 u površini od 306 m2,a na korist:  <b>VODOVOD DUBROVNIK D.O.O., OIB: 00862047577, DUBROVNIK, VLADIMIRA NAZORA 19</b>		

Potvrđuje se da ovaj izvadak odgovara stanju zemljišne knjige na datum 24.04.2023.

Izvadak je upisan pod OSS evidencijskim brojem 278475/2023



Kontrolni broj: 1668414312f1321

Skeniranjem QR koda navedenog na ovom elektroničkom zapisu možete provjeriti točnost podataka. Isto možete učiniti i na internet adresi <http://oss.uredjenazemlja.hr/public/preuzmiDokument> unosom kontrolnog broja. U oba slučaja sustav će prikazati izvornik ovog dokumenta. U slučaju da je ovaj dokument identičan prikazanom izvorniku u digitalnom obliku. Ministarstvo pravosuđa i uprave potvrđuje točnost dokumenta i stanje podataka u trenutku izrade isprave.



REPUBLIKA HRVATSKA

Općinski sud u Dubrovniku  
ZEMLJIŠNOKNJIŽNI ODJEL DUBROVNIK  
Stanje na dan: 24.04.2023. 11:07

Verificirani ZK uložak

Katastarska općina: 306843, OBULJENO

Broj ZK uložka: 227 A

Broj zadnjeg dnevnika: Z-1547/2022

Aktivne plombe:

IZVADAK IZ ZEMLJIŠNE KNJIGE

A

Posjedovnica  
PRVI ODJELJAK

Rbr.	Broj zemljišta (kat. čestice)	Oznaka zemljišta	Površina			Primjedba
			jutro	čhv	m2	
1.	13/1	VOĆNJAK			419	
2.	24/1	VOĆNJAK			166	
3.	24/2	ORANICA			436	
4.	29/2	NEPLODNO ZEMLJIŠTE			137	
5.	29/3	ORANICA			178	
6.	50/1	GRADILIŠTE			152	
7.	50/2	ORANICA			690	
8.	58/2	PUT PAŠNJAK VOĆNJAK			731 299 332 100	
9.	59/1	PUT NEPLODNO			145 74 71	
10.	59/2	PUT GOMILA			109 63 46	
11.	60	PUT PAŠNJAK			129 118 11	
12.	61	PUT NEPLODNO			353 278 75	
13.	62/1	GRADILIŠTE			726	
14.	62/2	GRADILIŠTE			468	
15.	63	PUT NEPLODNO			848 363 485	

**A**  
**Posjedovnica**  
**PRVI ODJELJAK**

Rbr.	Broj zemljišta (kat. čestice)	Oznaka zemljišta	Površina			Primjedba
			jutro	čhv	m2	
16.	64/1	PUT VOĆNJAK			277 137 140	
17.	68/1	ORANICA			191	
18.	73	VRT			824	
19.	96/3	GRADILIŠTE			120	
20.	97	VRT			411	
21.	98	PUT NEPLODNO			475 97 378	
22.	99	PAŠNJAK PUT GOMILA			221 77 144	
23.	100/1	PUT GOMILA			141 40 101	
24.	101/3	PUT PAŠNJAK			196 114 82	
25.	123	PUT PAŠNJAK VOĆNJAK			374 136 138 100	
26.	124	PUT GOMILA			46 23 23	
27.	125	PUT NEPLODNO			327 125 199	
28.	126	PUT NEPLODNO			75 36 39	
29.	128/2	PUT NEPLODNO			190 70 120	
30.	129/2	GRADILIŠTE			361	

**A**  
**Posjedovnica**  
**PRVI ODJELJAK**

Rbr.	Broj zemljišta (kat. čestice)	Oznaka zemljišta	Površina			Primjedba
			jutro	čhv	m2	
31.	167/2	PUT PAŠNJAK			110 43 67	
32.	167/3	PUT GOMILA			21 5 16	
33.	168/3	PUT NEPLODNO			992 352 640	
34.	168/4	VOĆNJAK PUT VOĆNJAK			562 102 460	
35.	169/5	PUT VOĆNJAK			1029 153 876	
36.	169/6	PAŠNJAK			65	
37.	169/7	PUT PAŠNJAK			295 141 154	
38.	169/12	PUT			129	
39.	174/9	VRT			29	
40.	174/10	VOĆNJAK			54	
41.	174/11	PUT VOĆNJAK			129 27 102	
42.	174/12	PUT PAŠNJAK			162 5 157	
43.	174/13	PUT PAŠNJAK			61 33 28	
44.	175/1	PUT, GOMILA PUT GOMILA			171 63 108	
45.	175/2	GOMILA			6	

**A**  
**Posjedovnica**  
**PRVI ODJELJAK**

Rbr.	Broj zemljišta (kat. čestice)	Oznaka zemljišta	Površina			Primjedba
			jutro	čhv	m2	
46.	176/3	VOĆNJAK			85	
47.	176/4	PUT			47	
48.	177	PUT			270	
		VOĆNJAK			114	
					156	
49.	178	VRT			180	
50.	179	ORANICA			469	
51.	180	PUT			789	
		PAŠNJAK			178	
					611	
52.	181	PUT			133	
		PAŠNJAK			22	
					111	
53.	182	PAŠNJAK			45	
54.	190/2	VOĆNJAK			455	
55.	190/3	PUT			61	
		VOĆNJAK			30	
					31	
56.	190/4	PUT			180	
		VOĆNJAK			100	
					80	
57.	190/5	PUT			144	
		VOĆNJAK			118	
					26	
58.	190/6	PUT			191	
		VOĆNJAK			128	
					63	
59.	191/1	PUT			196	
		VOĆNJAK			41	
		PAŠNJAK			75	
					80	
60.	191/3	PUT			673	
		ORANICA			137	
		PAŠNJAK			100	
					436	
61.	192				129	



**A**  
**Posjedovnica**  
**PRVI ODJELJAK**

Rbr.	Broj zemljišta (kat. čestice)	Oznaka zemljišta	Površina			Primjedba
			jutro	čhv	m2	
		PUT			42	
		GOMILA			87	
62.	196/1	VRT			399	
63.	196/2	VRT			241	
64.	197	MASLINJAK			885	
65.	198	PUT			299	
		VOĆNJAK			291	
					8	
66.	199/1	ORANICA			1068	
67.	199/2	ORANICA			94	
68.	200	ORANICA			263	
69.	326	PAŠNJAK			122	
70.	351	VRT			40	
71.	352	VRT			101	
72.	353	PAŠNJAK			50	
73.	354	VRT			546	
74.	355	ORANICA			454	
75.	358	ORANICA			225	
76.	360	VRT			50	
77.	361/2	PUT			156	
78.	446	ORANICA			272	
79.	447/2				22	
80.	447/3	DVORIŠTE			22	
81.	447/4	PUT			8	
82.	450	MASLINJAK			126	
83.	508/3	VRT			1082	
84.	509/1	ORANICA			240	
85.	510/2	ORANICA			390	
86.	511/9	VOĆNJAK			364	
87.	569	NEPLODNO			286	
88.	570/1	VRT			270	
89.	1035/17	GRADILIŠTE			2018	
90.	1036	NEPLODNO			1656	
91.	1038/1	PUT			145	
92.	1049	DVORIŠTE, KUĆA			95	

**A**  
**Posjedovnica**  
**PRVI ODJELJAK**

Rbr.	Broj zemljišta (kat. čestice)	Oznaka zemljišta	Površina			Primjedba
			jutro	čhv	m2	
		DVORIŠTE			38	
		KUĆA, Nova Mokošica, OD IZVORA 41			57	
		<b>UKUPNO:</b>			<b>29638</b>	

**DRUGI ODJELJAK**

Rbr.	Sadržaj upisa	Primjedba
	Zaprimljeno 13.09.2011. broj ZS-3/11	
9.1	Čini se vidljivim postojanje poduloška br. 20 k.o. Obuljeno u Knjizi položenih ugovora za stan u zgradi sagrađenoj na kat. čest. br. 100/1, 59/2 i 58/2 upisanim u A I (jedan)	
	Zaprimljeno 13.09.2011. broj ZS-3/11	
10.1	Čini se vidljivim postojanje poduloška br. 21 k.o. Obuljeno u Knjizi položenih ugovora za stan u zgradi sagrađenoj na kat. čest. br. 100/1, 59/2 i 58/2 upisanim u A I (jedan)	
	Zaprimljeno 13.09.2011. broj ZS-3/11	
11.1	Čini se vidljivim postojanje poduloška br. 22 k.o. Obuljeno u Knjizi položenih ugovora za stan u zgradi sagrađenoj na kat. čest. br. 100/1, 59/2 i 58/2 upisanim u A I (jedan)	
	Zaprimljeno 13.09.2011. broj ZS-3/11	
12.1	Čini se vidljivim postojanje poduloška br. 23 k.o. Obuljeno u Knjizi položenih ugovora za stan u zgradi sagrađenoj na kat. čest. br. 100/1, 59/2 i 58/2 upisanim u A I (jedan)	
	Zaprimljeno 13.09.2011. broj ZS-3/11	
13.1	Čini se vidljivim postojanje poduloška br. 24 k.o. Obuljeno u Knjizi položenih ugovora za stan u zgradi sagrađenoj na kat. čest. br. 100/1, 59/2 i 58/2 upisanim u A I (jedan)	
	Zaprimljeno 13.09.2011. broj ZS-3/11	
14.1	Čini se vidljivim postojanje poduloška br. 25 k.o. Obuljeno u Knjizi položenih ugovora za stan u zgradi sagrađenoj na kat. čest. br. 100/1, 59/2 i 58/2 upisanim u A I (jedan)	
	Zaprimljeno 13.09.2011. broj ZS-3/11	
15.1	Čini se vidljivim postojanje poduloška br. 26 k.o. Obuljeno u Knjizi položenih ugovora za stan u zgradi sagrađenoj na kat. čest. br. 100/1, 59/2 i 58/2 upisanim u A I (jedan)	
	Zaprimljeno 13.09.2011. broj ZS-3/11	
16.1	Čini se vidljivim postojanje poduloška br. 27 k.o. Obuljeno u Knjizi položenih ugovora za stan u zgradi sagrađenoj na kat. čest. br. 100/1, 59/2 i 58/2 upisanim u A I (jedan)	
	Zaprimljeno 13.09.2011. broj ZS-3/11	
17.1	Čini se vidljivim postojanje poduloška br. 28 k.o. Obuljeno u Knjizi položenih ugovora za stan u zgradi sagrađenoj na kat. čest. br. 100/1, 59/2 i 58/2 upisanim u A I (jedan)	
	Zaprimljeno 13.09.2011. broj ZS-3/11	
18.1	Čini se vidljivim postojanje poduloška br. 29 k.o. Obuljeno u Knjizi položenih ugovora za stan u zgradi sagrađenoj na kat. čest. br. 100/1, 59/2 i 58/2 upisanim u A I (jedan)	
	Zaprimljeno 10.10.2011. broj ZS-4/11	
19.1	Čini se vidljivim postojanje poduloška br. 32 k.o. Obuljeno u Knjizi položenih ugovora za stan u zgradi sagrađenoj na kat. čest. br. 58/2 upisanoj u A I (jedan)	

## DRUGI ODJELJAK

Rbr.	Sadržaj upisa	Primjedba
	Zaprimljeno 10.10.2011. broj ZS-4/11	
20.1	Čini se vidljivim postojanje poduloška br. 33 k.o. Obuljeno u Knjizi položenih ugovora za stan u zgradi sagrađenoj na kat. čest. br. 58/2 upisanoj u A I (jedan)	
	Zaprimljeno 10.10.2011. broj ZS-4/11	
21.1	Čini se vidljivim postojanje poduloška br. 34 k.o. Obuljeno u Knjizi položenih ugovora za stan u zgradi sagrađenoj na kat. čest. br. 58/2 upisanoj u A I (jedan)	
	Zaprimljeno 10.10.2011. broj ZS-4/11	
22.1	Čini se vidljivim postojanje poduloška br. 35 k.o. Obuljeno u Knjizi položenih ugovora za stan u zgradi sagrađenoj na kat. čest. br. 58/2 upisanoj u A I (jedan)	
	Zaprimljeno 10.10.2011. broj ZS-4/11	
23.1	Čini se vidljivim postojanje poduloška br. 36 k.o. Obuljeno u Knjizi položenih ugovora za stan u zgradi sagrađenoj na kat. čest. br. 58/2 upisanoj u A I (jedan)	
	Zaprimljeno 10.10.2011. broj ZS-4/11	
24.1	Čini se vidljivim postojanje poduloška br. 37 k.o. Obuljeno u Knjizi položenih ugovora za stan u zgradi sagrađenoj na kat. čest. br. 58/2 upisanoj u A I (jedan)	
	Zaprimljeno 10.10.2011. broj ZS-4/11	
25.1	Čini se vidljivim postojanje poduloška br. 38 k.o. Obuljeno u Knjizi položenih ugovora za stan u zgradi sagrađenoj na kat. čest. br. 58/2 upisanoj u A I (jedan)	
	Zaprimljeno 10.10.2011. broj ZS-4/11	
26.1	Čini se vidljivim postojanje poduloška br. 39 k.o. Obuljeno u Knjizi položenih ugovora za stan u zgradi sagrađenoj na kat. čest. br. 58/2 upisanoj u A I (jedan)	
	Zaprimljeno 10.10.2011. broj ZS-4/11	
27.1	Čini se vidljivim postojanje poduloška br. 40 k.o. Obuljeno u Knjizi položenih ugovora za stan u zgradi sagrađenoj na kat. čest. br. 58/2 upisanoj u A I (jedan)	
	Zaprimljeno 10.10.2011. broj ZS-4/11	
28.1	Čini se vidljivim postojanje poduloška br. 41 k.o. Obuljeno u Knjizi položenih ugovora za stan u zgradi sagrađenoj na kat. čest. br. 58/2 upisanoj u A I (jedan)	
	Zaprimljeno 10.10.2011. broj ZS-4/11	
29.1	Čini se vidljivim postojanje poduloška br. 42 k.o. Obuljeno u Knjizi položenih ugovora za stan u zgradi sagrađenoj na kat. čest. br. 58/2 upisanoj u A I (jedan)	
	Zaprimljeno 10.10.2011. broj ZS-4/11	
30.1	Čini se vidljivim postojanje poduloška br. 43 k.o. Obuljeno u Knjizi položenih ugovora za stan u zgradi sagrađenoj na kat. čest. br. 58/2 upisanoj u A I (jedan)	
	Zaprimljeno 10.10.2011. broj ZS-4/11	
31.1	Čini se vidljivim postojanje poduloška br. 44 k.o. Obuljeno u Knjizi položenih ugovora za stan u zgradi sagrađenoj na kat. čest. br. 58/2 upisanoj u A I (jedan)	
	Zaprimljeno 10.10.2011. broj ZS-4/11	
32.1	Čini se vidljivim postojanje poduloška br. 45 k.o. Obuljeno u Knjizi položenih ugovora za stan u zgradi sagrađenoj na kat. čest. br. 58/2 upisanoj u A I (jedan)	
	Zaprimljeno 10.10.2011. broj ZS-4/11	
33.1	Čini se vidljivim postojanje poduloška br. 46 k.o. Obuljeno u Knjizi položenih ugovora za stan u zgradi sagrađenoj na kat. čest. br. 58/2 upisanoj u A I (jedan)	

## DRUGI ODJELJAK

Rbr.	Sadržaj upisa	Primjedba
	Zaprimljeno 10.10.2011. broj ZS-4/11	
34.1	Čini se vidljivim postojanje poduloška br. 47 k.o. Obuljeno u Knjizi položenih ugovora za stan u zgradi sagrađenoj na kat. čest. br. 58/2 upisanoj u A I (jedan)	
	Zaprimljeno 10.10.2011. broj ZS-4/11	
35.1	Čini se vidljivim postojanje poduloška br. 48 k.o. Obuljeno u Knjizi položenih ugovora za stan u zgradi sagrađenoj na kat. čest. br. 58/2 upisanoj u A I (jedan)	
	Zaprimljeno 20.12.2011. broj ZS-6/11	
37.1	Čini se vidljivim postojanje poduloška br. 49 k.o. Obuljeno u Knjizi položenih ugovora za stan u zgradi sagrađenoj na kat. čest. br. 68/1 upisanoj u A I (jedan)	
	Zaprimljeno 20.12.2011. broj ZS-6/11	
38.1	Čini se vidljivim postojanje poduloška br. 50 k.o. Obuljeno u Knjizi položenih ugovora za stan u zgradi sagrađenoj na kat. čest. br. 68/1 upisanoj u A I (jedan)	
	Zaprimljeno 20.12.2011. broj ZS-6/11	
39.1	Čini se vidljivim postojanje poduloška br. 51 k.o. Obuljeno u Knjizi položenih ugovora za stan u zgradi sagrađenoj na kat. čest. br. 68/1 upisanoj u A I (jedan)	
	Zaprimljeno 20.12.2011. broj ZS-6/11	
40.1	Čini se vidljivim postojanje poduloška br. 52 k.o. Obuljeno u Knjizi položenih ugovora za stan u zgradi sagrađenoj na kat. čest. br. 68/1 upisanoj u A I (jedan)	
	Zaprimljeno 20.12.2011. broj ZS-6/11	
41.1	Čini se vidljivim postojanje poduloška br. 53 k.o. Obuljeno u Knjizi položenih ugovora za stan u zgradi sagrađenoj na kat. čest. br. 68/1 upisanoj u A I (jedan)	
	Zaprimljeno 20.12.2011. broj ZS-6/11	
42.1	Čini se vidljivim postojanje poduloška br. 54 k.o. Obuljeno u Knjizi položenih ugovora za stan u zgradi sagrađenoj na kat. čest. br. 68/1 upisanoj u A I (jedan)	
	Zaprimljeno 20.12.2011. broj ZS-6/11	
43.1	Čini se vidljivim postojanje poduloška br. 55 k.o. Obuljeno u Knjizi položenih ugovora za stan u zgradi sagrađenoj na kat. čest. br. 68/1 upisanoj u A I (jedan)	
	Zaprimljeno 20.12.2011. broj ZS-6/11	
44.1	Čini se vidljivim postojanje poduloška br. 56 k.o. Obuljeno u Knjizi položenih ugovora za stan u zgradi sagrađenoj na kat. čest. br. 68/1 upisanoj u A I (jedan)	
	Zaprimljeno 20.12.2011. broj ZS-6/11	
45.1	Čini se vidljivim postojanje poduloška br. 57 k.o. Obuljeno u Knjizi položenih ugovora za stan u zgradi sagrađenoj na kat. čest. br. 68/1 upisanoj u A I (jedan)	
	Zaprimljeno 20.12.2011. broj ZS-6/11	
46.1	Čini se vidljivim postojanje poduloška br. 58 k.o. Obuljeno u Knjizi položenih ugovora za stan u zgradi sagrađenoj na kat. čest. br. 68/1 upisanoj u A I (jedan)	
	Zaprimljeno 20.12.2011. broj ZS-6/11	
47.1	Čini se vidljivim postojanje poduloška br. 59 k.o. Obuljeno u Knjizi položenih ugovora za stan u zgradi sagrađenoj na kat. čest. br. 68/1 upisanoj u A I (jedan)	
	Zaprimljeno 20.12.2011. broj ZS-6/11	
48.1	Čini se vidljivim postojanje poduloška br. 60 k.o. Obuljeno u Knjizi položenih ugovora za stan u zgradi sagrađenoj na kat. čest. br. 68/1 upisanoj u A I (jedan)	

## DRUGI ODJELJAK

Rbr.	Sadržaj upisa	Primjedba
	Zaprimljeno 20.12.2011. broj ZS-6/11	
49.1	Čini se vidljivim postojanje poduloška br. 61 k.o. Obuljeno u Knjizi položenih ugovora za stan u zgradi sagrađenoj na kat. čest. br. 68/1 upisanoj u A I (jedan)	
	Zaprimljeno 20.12.2011. broj ZS-6/11	
50.1	Čini se vidljivim postojanje poduloška br. 62 k.o. Obuljeno u Knjizi položenih ugovora za stan u zgradi sagrađenoj na kat. čest. br. 68/1 upisanoj u A I (jedan)	
	Zaprimljeno 20.12.2011. broj ZS-6/11	
51.1	Čini se vidljivim postojanje poduloška br. 63 k.o. Obuljeno u Knjizi položenih ugovora za stan u zgradi sagrađenoj na kat. čest. br. 68/1 upisanoj u A I (jedan)	
	Zaprimljeno 20.12.2011. broj ZS-6/11	
52.1	Čini se vidljivim postojanje poduloška br. 64 k.o. Obuljeno u Knjizi položenih ugovora za stan u zgradi sagrađenoj na kat. čest. br. 68/1 upisanoj u A I (jedan)	
	Zaprimljeno 20.12.2011. broj ZS-6/11	
53.1	Čini se vidljivim postojanje poduloška br. 65 k.o. Obuljeno u Knjizi položenih ugovora za stan u zgradi sagrađenoj na kat. čest. br. 68/1 upisanoj u A I (jedan)	
	Zaprimljeno 20.12.2011. broj ZS-6/11	
54.1	Čini se vidljivim postojanje poduloška br. 66 k.o. Obuljeno u Knjizi položenih ugovora za stan u zgradi sagrađenoj na kat. čest. br. 68/1 upisanoj u A I (jedan)	
	Zaprimljeno 20.12.2011. broj ZS-6/11	
55.1	Čini se vidljivim postojanje poduloška br. 67 k.o. Obuljeno u Knjizi položenih ugovora za stan u zgradi sagrađenoj na kat. čest. br. 68/1 upisanoj u A I (jedan)	
	Zaprimljeno 20.12.2011. broj ZS-7/11	
56.1	Čini se vidljivim postojanje poduloška br. 68 k.o. Obuljeno u Knjizi položenih ugovora za stan u zgradi sagrađenoj na kat. čest. br. 50/1 i 50/2 upisanoj u A I (jedan)	
	Zaprimljeno 20.12.2011. broj ZS-7/11	
57.1	Čini se vidljivim postojanje poduloška br. 69 k.o. Obuljeno u Knjizi položenih ugovora za stan u zgradi sagrađenoj na kat. čest. br. 50/1 i 50/2 upisanoj u A I (jedan)	
	Zaprimljeno 20.12.2011. broj ZS-7/11	
58.1	Čini se vidljivim postojanje poduloška br. 70 k.o. Obuljeno u Knjizi položenih ugovora za stan u zgradi sagrađenoj na kat. čest. br. 50/1 i 50/2 upisanoj u A I (jedan)	
	Zaprimljeno 20.12.2011. broj ZS-7/11	
59.1	Čini se vidljivim postojanje poduloška br. 71 k.o. Obuljeno u Knjizi položenih ugovora za stan u zgradi sagrađenoj na kat. čest. br. 50/1 i 50/2 upisanoj u A I (jedan)	
	Zaprimljeno 20.12.2011. broj ZS-7/11	
60.1	Čini se vidljivim postojanje poduloška br. 72 k.o. Obuljeno u Knjizi položenih ugovora za stan u zgradi sagrađenoj na kat. čest. br. 50/1 i 50/2 upisanoj u A I (jedan)	
	Zaprimljeno 20.12.2011. broj ZS-7/11	
61.1	Čini se vidljivim postojanje poduloška br. 73 k.o. Obuljeno u Knjizi položenih ugovora za stan u zgradi sagrađenoj na kat. čest. br. 50/1 i 50/2 upisanoj u A I (jedan)	
	Zaprimljeno 20.12.2011. broj ZS-7/11	
62.1	Čini se vidljivim postojanje poduloška br. 74 k.o. Obuljeno u Knjizi položenih ugovora za stan u zgradi sagrađenoj na kat. čest. br. 50/1 i 50/2 upisanoj u A I (jedan)	

## DRUGI ODJELJAK

Rbr.	Sadržaj upisa	Primjedba
	Zaprimljeno 20.12.2011. broj ZS-7/11	
63.1	Čini se vidljivim postojanje poduloška br. 75 k.o. Obuljeno u Knjizi položenih ugovora za stan u zgradi sagrađenoj na kat. čest. br. 50/1 i 50/2 upisanoj u A I (jedan)	
	Zaprimljeno 20.12.2011. broj ZS-7/11	
64.1	Čini se vidljivim postojanje poduloška br. 76 k.o. Obuljeno u Knjizi položenih ugovora za stan u zgradi sagrađenoj na kat. čest. br. 50/1 i 50/2 upisanoj u A I (jedan)	
	Zaprimljeno 20.12.2011. broj ZS-7/11	
65.1	Čini se vidljivim postojanje poduloška br. 77 k.o. Obuljeno u Knjizi položenih ugovora za stan u zgradi sagrađenoj na kat. čest. br. 50/1 i 50/2 upisanoj u A I (jedan)	
	Zaprimljeno 20.12.2011. broj ZS-7/11	
66.1	Čini se vidljivim postojanje poduloška br. 78 k.o. Obuljeno u Knjizi položenih ugovora za stan u zgradi sagrađenoj na kat. čest. br. 50/1 i 50/2 upisanoj u A I (jedan)	
	Zaprimljeno 20.12.2011. broj ZS-7/11	
67.1	Čini se vidljivim postojanje poduloška br. 79 k.o. Obuljeno u Knjizi položenih ugovora za stan u zgradi sagrađenoj na kat. čest. br. 50/1 i 50/2 upisanoj u A I (jedan)	
	Zaprimljeno 20.12.2011. broj ZS-7/11	
68.1	Čini se vidljivim postojanje poduloška br. 80 k.o. Obuljeno u Knjizi položenih ugovora za stan u zgradi sagrađenoj na kat. čest. br. 50/1 i 50/2 upisanoj u A I (jedan)	
	Zaprimljeno 20.12.2011. broj ZS-7/11	
69.1	Čini se vidljivim postojanje poduloška br. 81 k.o. Obuljeno u Knjizi položenih ugovora za stan u zgradi sagrađenoj na kat. čest. br. 50/1 i 50/2 upisanoj u A I (jedan)	
	Zaprimljeno 20.12.2011. broj ZS-7/11	
70.1	Čini se vidljivim postojanje poduloška br. 82 k.o. Obuljeno u Knjizi položenih ugovora za stan u zgradi sagrađenoj na kat. čest. br. 50/1 i 50/2 upisanoj u A I (jedan)	
	Zaprimljeno 20.12.2011. broj ZS-7/11	
71.1	Čini se vidljivim postojanje poduloška br. 83 k.o. Obuljeno u Knjizi položenih ugovora za stan u zgradi sagrađenoj na kat. čest. br. 50/1 i 50/2 upisanoj u A I (jedan)	
	Zaprimljeno 20.12.2011. broj ZS-7/11	
72.1	Čini se vidljivim postojanje poduloška br. 84 k.o. Obuljeno u Knjizi položenih ugovora za stan u zgradi sagrađenoj na kat. čest. br. 50/1 i 50/2 upisanoj u A I (jedan)	
	Zaprimljeno 20.12.2011. broj ZS-7/11	
73.1	Čini se vidljivim postojanje poduloška br. 85 k.o. Obuljeno u Knjizi položenih ugovora za stan u zgradi sagrađenoj na kat. čest. br. 50/1 i 50/2 upisanoj u A I (jedan)	
	Zaprimljeno 20.12.2011. broj ZS-7/11	
74.1	Čini se vidljivim postojanje poduloška br. 86 k.o. Obuljeno u Knjizi položenih ugovora za stan u zgradi sagrađenoj na kat. čest. br. 50/1 i 50/2 upisanoj u A I (jedan)	
	Zaprimljeno 20.12.2011. broj ZS-7/11	
75.1	Čini se vidljivim postojanje poduloška br. 87 k.o. Obuljeno u Knjizi položenih ugovora za stan u zgradi sagrađenoj na kat. čest. br. 50/1 i 50/2 upisanoj u A I (jedan)	
	Zaprimljeno 20.12.2011. broj ZS-7/11	
76.1	Čini se vidljivim postojanje poduloška br. 88 k.o. Obuljeno u Knjizi položenih ugovora za stan u zgradi sagrađenoj na kat. čest. br. 50/1 i 50/2 upisanoj u A I (jedan)	

## DRUGI ODJELJAK

Rbr.	Sadržaj upisa	Primjedba
	Zaprimljeno 20.12.2011. broj ZS-7/11	
77.1	Čini se vidljivim postojanje poduloška br. 89 k.o. Obuljeno u Knjizi položenih ugovora za stan u zgradi sagrađenoj na kat. čest. br. 50/1 i 50/2 upisanoj u A I (jedan)	
	Zaprimljeno 02.05.2013. broj ZS-10/13	
78.1	Čini se vidljivim postojanje poduloška br. 98 k.o. Obuljeno u Knjizi položenih ugovora za stan u zgradi sagrađenoj na kat. čest. br. 68/1 upisanoj u A I (jedan)	
	Zaprimljeno 04.12.2013. broj ZS-16/13	
79.1	Čini se vidljivim postojanje poduloška br. 99 k.o. Obuljeno u Knjizi položenih ugovora za stan u zgradi sagrađenoj na kat. čest. br. 68/1 upisanoj u A I (jedan)	
	Zaprimljeno 18.03.2014. broj ZS-3/14	
80.1	Čini se vidljivim postojanje poduloška br. 100 k.o. Obuljeno u Knjizi položenih ugovora za stan u zgradi sagrađenoj na kat. čest. br. 50/1 i 50/2 upisanoj u A I (jedan)	
	Zaprimljeno 18.03.2014. broj ZS-4/14	
81.1	Čini se vidljivim postojanje poduloška br. 101 k.o. Obuljeno u Knjizi položenih ugovora za stan u zgradi sagrađenoj na kat. čest. br. 50/1 i 50/2 upisanoj u A I (jedan)	
	Zaprimljeno 18.03.2014. broj ZS-5/14	
82.1	Čini se vidljivim postojanje poduloška br. 102 k.o. Obuljeno u Knjizi položenih ugovora za stan u zgradi sagrađenoj na kat. čest. br. 50/1 i 50/2 upisanoj u A I (jedan)	
	Zaprimljeno 20.03.2014. broj ZS-10/14	
83.1	Čini se vidljivim postojanje poduloška br. 107 k.o. Obuljeno u Knjizi položenih ugovora za stan u zgradi sagrađenoj na kat. čest. br. 50/1 i 50/2 upisanoj u A I (jedan)	
	Zaprimljeno 26.03.2014. broj ZS-19/14	
84.1	Čini se vidljivim postojanje poduloška br. 114 k.o. Obuljeno u Knjizi položenih ugovora za stan u zgradi sagrađenoj na kat. čest. br. 50/1 i 50/2 upisanoj u A I (jedan)	
	Zaprimljeno 17.04.2014. broj ZS-26/14	
85.1	Čini se vidljivim postojanje poduloška br. 117 k.o. Obuljeno u Knjizi položenih ugovora za stan u zgradi sagrađenoj na kat. čest. br. 50/1 i 50/2 upisanoj u A I (jedan)	
	Zaprimljeno 24.04.2014. broj ZS-28/14	
87.1	Čini se vidljivim postojanje poduloška br. 119 k.o. Obuljeno u Knjizi položenih ugovora za stan u zgradi sagrađenoj na kat. čest. br. 50/1 i 50/2 upisanoj u A I (jedan)	
	Zaprimljeno 24.04.2014. broj ZS-28/14	
88.1	Čini se vidljivim postojanje poduloška br. 120 k.o. Obuljeno u Knjizi položenih ugovora za stan u zgradi sagrađenoj na kat. čest. br. 50/1 i 50/2 upisanoj u A I (jedan)	
	Zaprimljeno 11.08.2014. broj ZS-36/14	
89.1	Čini se vidljivim postojanje poduloška br. 124 k.o. Obuljeno u Knjizi položenih ugovora za stan u zgradi sagrađenoj na kat. čest. br. 50/1 i 50/2 upisanoj u A I (jedan)	
	Zaprimljeno 04.10.2019.g. pod brojem Z-8723/2019	
94.1	ZABILJEŽBA, Na temelju članka 149. Zakona o gradnji, zabilježuje se da je za evidentiranje kuće 57 m <sup>2</sup> na katastarskoj čestici kčbr. 1049 upisanoj u A I (jedan) u katastru priloženo rješenje o izvedenom stanju klasa: UP/I-361-03/13-08/3969, od 17. veljače 2014. godine, Upravnog odjela za izdavanje i provedbu dokumenata prostornog uređenja i gradnje Grada Dubrovnika.	

**B**  
**Vlastovnica**

Rbr.	Sadržaj upisa	Primjedba
1.	Vlasnički dio: 1/1 GRAD DUBROVNIK	

**C**  
**Teretovnica**

Rbr.	Sadržaj upisa	Iznos	Primjedba		
1.	1.1 Zaprimljeno 02.05.2018.g. pod brojem Z-5640/2018  UKNJIŽBA, STVARNA SLUŽNOST – NEPRAVILNA SLUŽNOST, Na temelju Ugovora o osnivanju prava služnosti sklopljenog između Grada Dubrovnika i Vodovoda Dubrovnik d.o.o. od 05. veljače 2018. godine, broj: OV-3634/2018 javnog bilježnika Nikše Mozare iz Dubrovnika od 18. travnja 2018. godine, uknjižuje se pravo služnosti polaganja i održavanja cjevovoda javne odvodnje i vodoopskrbe na teret čest. zem. 168/3 u površini od 46 m2, čest. zem. 326 u površini od 40 m2, čest. zem. 354 u površini od 105 m2, pravo služnosti polaganja i održavanja cjevovoda javne odvodnje na teret čest. zem. 96/3 u površini od 85 m2, čest. zem. 97 u površini od 26 m2, čest. zem. 129/2 u površini od 44 m2, čest. zem. 351 u površini od 4 m2, čest. zem. 352 u površini od 28 m2, čest. zem. 353 u površini od 18 m2, čest. zem. 358 u površini od 54 m2, čest. zem. 361/2 u površini od 36 m2, čest. zem. 446 u površini od 63 m2, čest. zem. 450 u površini od 17 m2, čest. zem. 508/3 u površini od 192 m2, čest. zem. 569 u površini od 40 m2, čest. zem. 570/1 u površini od 45 m2, čest. zem. 1038/1 u površini od 128 m2, pravo služnosti polaganja i održavanja vodoopskrbnog cjevovoda na teret čest. zem. 58/2 u površini od 58 m2, čest. zem. 59/2 u površini od 13 m2, čest. zem. 64/1 u površini od 58 m2, čest. zem. 100/1 u površini od 15 m2, čest. zem. 101/3 u površini od 56 m2, čest. zem. 123 u površini od 59 m2, čest. zem. 124 u površini od 10 m2, čest. zem. 167/2 u površini od 7 m2, čest. zem. 167/3 u površini od 3 m2, čest. zem. 168/4 u površini od 111 m2, čest. zem. 1036 u površini od 370 m2, a na korist: <b>VODOVOD DUBROVNIK D.O.O., OIB: 00862047577, DUBROVNIK, VLADIMIRA NAZORA 19</b>				

Potvrđuje se da ovaj izvadak odgovara stanju zemljišne knjige na datum 24.04.2023.

Izvadak je upisan pod OSS evidencijskim brojem 278474/2023



Kontrolni broj: 16684122773bff7

Skeniranjem QR koda navedenog na ovom elektroničkom zapisu možete provjeriti točnost podataka. Isto možete učiniti i na internet adresi <http://oss.uredjenazemlja.hr/public/preuzmiDokument> unosom kontrolnog broja. U oba slučaja sustav će prikazati izvornik ovog dokumenta. U slučaju da je ovaj dokument identičan prikazanom izvorniku u digitalnom obliku, Ministarstvo pravosuđa i uprave potvrđuje točnost dokumenta i stanje podataka u trenutku izrade isprave.





REPUBLIKA HRVATSKA  
DRŽAVNA GEODETSKA UPRAVA  
PODRUČNI URED ZA KATASTAR  
DUBROVNIK

K.o. OBULJENO  
k.č.br.: 508/3, 566/4

KLASA: 938-06/22-01/643  
URBROJ: 541-30-02/16-22-2  
DUBROVNIK, 07.06.2022.

### IZVOD IZ KATASTARSKOG PLANA

Mjerilo 1:1000  
Izvorno mjerilo 1:2880



Sukladno Zakonu o upravnim pristojbama (»Narodne novine«, br. 115/16) te Uredbi o tarifi upravnih pristojbi (»Narodne novine«, br. 92/21, 93/21 i 95/21), upravna pristojba po Tar. br. 1. ne naplaćuje se.

Službena osoba: Dolores Schmitz  
stručna referentica za katastarske poslove





REPUBLIKA HRVATSKA  
DRŽAVNA GEODETSKA UPRAVA  
PODRUČNI URED ZA KATASTAR  
DUBROVNIK

Stanje na dan: 07.06.2022

OSS evidencijski broj: 649600/2022

IZVOD IZ POSJEDOVNOG LISTA

Katastarska općina: OBULJENO (Mbr. 306843)

Posjedovni list: 255

Udio	Prezime i ime odnosno tvrtka ili naziv, prebivalište odnosno sjedište upisane osobe	OIB
1/1	GRAD DUBROVNIK, PRED DVOROM 1, DUBROVNIK, HRVATSKA	21712494719

Podaci o katastarskim česticama

Zgr	Dio	Broj katastarske čestice	Adresa katastarske čestice/Način uporabe katastarske čestice/Način uporabe zgrade, naziv zgrade, kućni broj zgrade	Površina/m <sup>2</sup>	Broj D.L.	Posebni pravni režimi	Primjedba
		566/4	PEROVO	552	2		
			VOČNJAK	552			
Ukupna površina katastarskih čestica				552			

Ostale katastarske čestice su kao nepotrebne ispuštene.

NAPOMENA: Ovaj izvod iz posjedovnog lista nije dokaz o vlasništvu na katastarskim česticama upisanim u posjedovnom listu.

Sukladno Zakonu o upravnim pristojbama (»Narodne novine«, br. 115/16) te Uredbi o tarifi upravnih pristojbi (»Narodne novine«, br. 92/21, 93/21 i 95/21), upravna pristojba po Tar. Br. 1. ne naplaćuje se.



Kontrolni broj: 1185157639000f1

Skeniranjem QR koda navedenog na ovom elektroničkom zapisu možete provjeriti točnost podataka. Isto možete učiniti i na internet adresi <http://oss.urecijenazemlja.hr/public/preuzmiDokument> unosom kontrolnog broja. U oba slučaja sustav će prikazati izvornik ovog dokumenta. U slučaju da je ovaj dokument identičan prikazanom izvorniku u digitalnom obliku, Državna geodetska uprava potvrđuje točnost dokumenta i stanje podataka u trenutku izrade isprave.



REPUBLIKA HRVATSKA  
DRŽAVNA GEODETSKA UPRAVA  
PODRUČNI URED ZA KATASTAR  
DUBROVNIK

Stanje na dan: 07.06.2022

OSS evidencijski broj: 649618/2022

IZVOD IZ POSJEDOVNOG LISTA

Katastarska općina: OBULJENO (Mbr. 306843)

Posjedovni list: 255

Udio	Prezime i ime odnosno tvrtka ili naziv, prebivalište odnosno sjedište upisane osobe	OIB
1/1	GRAD DUBROVNIK, PRED DVOROM 1, DUBROVNIK, HRVATSKA	21712494719

Podaci o katastarskim česticama

Zgr	Dio	Broj katastarske čestice	Adresa katastarske čestice/Način uporabe katastarske čestice/Način uporabe zgrade, naziv zgrade, kućni broj zgrade	Površina/m2	Broj D.L.	Posebni pravni režimi	Primjedba
		508/3	POD SELO	1082	2		
			PUT	1082			
Ukupna površina katastarskih čestica				1082			

Ostale katastarske čestice su kao nepotrebne ispuštene.

NAPOMENA: Ovaj izvod iz posjedovnog lista nije dokaz o vlasništvu na katastarskim česticama upisanim u posjedovnom listu.

Sukladno Zakonu o upravnim pristojbama (»Narodne novine«, br. 115/16) te Uredbi o tarifi upravnih pristojbi (»Narodne novine«, br. 92/21, 93/21 i 95/21), upravna pristojba po Tar. Br. 1. ne naplaćuje se.



Kontrolni broj: 11851661de59713

Skeniranjem QR koda navedenog na ovom elektroničkom zapisu možete provjeriti točnost podataka. Isto možete učiniti i na internet adresi <http://oss.uredjenazemlja.hr/public/preuzmiDokument> unosom kontrolnog broja. U oba slučaja sustav će prikazati izvornik ovog dokumenta. U slučaju da je ovaj dokument identičan prikazanom izvorniku u digitalnom obliku, Državna geodetska uprava potvrđuje točnost dokumenta i stanje podataka u trenutku izrade isprave.



REPUBLIKA HRVATSKA  
DUBROVAČKO-NERETVANSKA ŽUPANIJA  
**GRAD DUBROVNIK**

Upravni odjel za urbanizam, prostorno planiranje i zaštitu okoliša

KLASA: 350-05/22-10/216

URBROJ: 2117-1-06/4-22-3

Dubrovnik, 9. svibnja 2022.

Grad Dubrovnik, Upravni odjel za urbanizam, prostorno planiranje i zaštitu okoliša, povodom zahtjeva odvjetnika Hrvoja Dunatova, Dr. Ante Starčevića 24, Dubrovnik, Pred dvorom 1, 20000 Dubrovnik, na temelju članka 36. Zakona o prostornom uređenju („Narodne novine“, 153/13, 65/17, 114/18 i 39/19) izdaje

### LOKACIJSKU INFORMACIJU

Zemljište označeno kao č.zem. 566/4 i 508/3 k.o. Obuljeno nalazi se unutar obuhvata Prostornog plana uređenja Grada Dubrovnika („Službeni glasnik Grada Dubrovnika“, 7/05, 6/07, 10/07, 3/14, 9/14, 19/15, 18/16, 25/18, 13/19, 7/20, 2/21, 5/21 i 7/21) kao prostornog plana šireg područja i Generalnog urbanističkog plana Grada Dubrovnika („Službeni glasnik Grada Dubrovnika“, 10/05, 10/07, 8/12, 3/14, 9/14, 4/16, 25/18, 13/19, 8/20, 5/21 i 8/21) kao prostornog plana užeg područja.

#### 1. PROSTORNI PLAN UREĐENJA GRADA DUBROVNIKA

1.1. Prema kartografskom prikazu „**Građevinska područja naselja Dubrovnik PPU-a Grada Dubrovnika**“, č.zem. 566/4 i 508/3 k.o. Obuljeno nalaze se u građevinskom području naselja. U skladu s člankom 201. Zakona o prostornom uređenju, Grad Dubrovnik je donio Dopunu PPU-a Grada Dubrovnika („Službeni glasnik Grada Dubrovnika“, 19/15). Prema karti „Građevinska područja naselja Dubrovnik PPU-a Grada Dubrovnika“, č.zem. 566/4 k.o. Obuljeno koja se nalazi u neizgrađenom dijelu građevinskog područja naselja, označena je kao „uređeno“ građevinsko zemljište čime se, u takvoj zoni, omogućava izdavanja akata za gradnju novih građevina.

#### 2. GENERALNI URBANISTIČKI PLAN GRADA DUBROVNIKA

2.1. Prema kartografskom prikazu „**Korištenje i namjena prostora GUP-a Grada Dubrovnika**“, č.zem. 566/4 k.o. Obuljeno nalazi se u zoni označenoj kao „mješovita namjena, pretežito stanovanje srednje gustoće (M1<sub>2</sub>)“. Temeljem članka 52. točka 5.2.2. Odluke o donošenju GUP-a Grada Dubrovnika, u zonama mješovite namjene srednje gustoće predviđena je gradnja srednje visokih građevina ukoliko za pojedine zone urbanim pravilima nije određeno drugačije. Č.zem. 508/3 k.o. Obuljeno najvećim dijelom predstavlja postojeću prometnicu. Manji dijelovi č.zem. 508/3 k.o. Obuljeno nalaze se u zoni M1<sub>2</sub> (južni dio) i zoni M1<sub>6</sub> (sjeverni dio).

Uvid u prostorno-plansku dokumentaciju Grada Dubrovnika moguće je izvršiti u Upravnom odjelu za urbanizam, prostorno planiranje i zaštitu okoliša, Pred Dvorom 1, Dubrovnik (pon.-pet. od 9 do 12 sati) i na web stranici Grada Dubrovnika – [www.dubrovnik.hr](http://www.dubrovnik.hr).

**NAPOMENA:** Detaljni kriteriji za uređenje prostora i urbanističko-tehnički uvjeti za gradnju utvrđuju se isključivo u postupku ishoda akta za gradnju. Na temelju lokacijske informacije ne može se pristupiti provedbi zahvata u prostoru niti izradi projekata propisanih posebnim zakonom.

Izradio:  
Ivan Filipović, uprav.prav.

Pročelnik:  
Božo Benić, mag.ing.arch.

#### DOSTAVITI:

1. Odvjetnik Hrvoje Dunatov  
Dr. Ante Starčevića 24, Dubrovnik
2. Evidenciji, ovdje
3. Pismohrana



TUVAČ ZIMKOVA	
01	OPĆINA DUBROVNIK
02	OPĆINSKI UREDARENIJE ZA GRAĐEVINARSTVO I PROMET NEKRETNIM PRAVIMA
03	OPĆINSKI UREDARENIJE ZA PROMET NEKRETNIM PRAVIMA
04	OPĆINSKI UREDARENIJE ZA PROMET NEKRETNIM PRAVIMA
05	OPĆINSKI UREDARENIJE ZA PROMET NEKRETNIM PRAVIMA
06	OPĆINSKI UREDARENIJE ZA PROMET NEKRETNIM PRAVIMA
07	OPĆINSKI UREDARENIJE ZA PROMET NEKRETNIM PRAVIMA
08	OPĆINSKI UREDARENIJE ZA PROMET NEKRETNIM PRAVIMA
09	OPĆINSKI UREDARENIJE ZA PROMET NEKRETNIM PRAVIMA
10	OPĆINSKI UREDARENIJE ZA PROMET NEKRETNIM PRAVIMA
11	OPĆINSKI UREDARENIJE ZA PROMET NEKRETNIM PRAVIMA
12	OPĆINSKI UREDARENIJE ZA PROMET NEKRETNIM PRAVIMA
13	OPĆINSKI UREDARENIJE ZA PROMET NEKRETNIM PRAVIMA
14	OPĆINSKI UREDARENIJE ZA PROMET NEKRETNIM PRAVIMA
15	OPĆINSKI UREDARENIJE ZA PROMET NEKRETNIM PRAVIMA
16	OPĆINSKI UREDARENIJE ZA PROMET NEKRETNIM PRAVIMA
17	OPĆINSKI UREDARENIJE ZA PROMET NEKRETNIM PRAVIMA
18	OPĆINSKI UREDARENIJE ZA PROMET NEKRETNIM PRAVIMA
19	OPĆINSKI UREDARENIJE ZA PROMET NEKRETNIM PRAVIMA
20	OPĆINSKI UREDARENIJE ZA PROMET NEKRETNIM PRAVIMA
21	OPĆINSKI UREDARENIJE ZA PROMET NEKRETNIM PRAVIMA
22	OPĆINSKI UREDARENIJE ZA PROMET NEKRETNIM PRAVIMA
23	OPĆINSKI UREDARENIJE ZA PROMET NEKRETNIM PRAVIMA
24	OPĆINSKI UREDARENIJE ZA PROMET NEKRETNIM PRAVIMA
25	OPĆINSKI UREDARENIJE ZA PROMET NEKRETNIM PRAVIMA
26	OPĆINSKI UREDARENIJE ZA PROMET NEKRETNIM PRAVIMA
27	OPĆINSKI UREDARENIJE ZA PROMET NEKRETNIM PRAVIMA
28	OPĆINSKI UREDARENIJE ZA PROMET NEKRETNIM PRAVIMA
29	OPĆINSKI UREDARENIJE ZA PROMET NEKRETNIM PRAVIMA
30	OPĆINSKI UREDARENIJE ZA PROMET NEKRETNIM PRAVIMA
31	OPĆINSKI UREDARENIJE ZA PROMET NEKRETNIM PRAVIMA
32	OPĆINSKI UREDARENIJE ZA PROMET NEKRETNIM PRAVIMA
33	OPĆINSKI UREDARENIJE ZA PROMET NEKRETNIM PRAVIMA
34	OPĆINSKI UREDARENIJE ZA PROMET NEKRETNIM PRAVIMA
35	OPĆINSKI UREDARENIJE ZA PROMET NEKRETNIM PRAVIMA
36	OPĆINSKI UREDARENIJE ZA PROMET NEKRETNIM PRAVIMA
37	OPĆINSKI UREDARENIJE ZA PROMET NEKRETNIM PRAVIMA
38	OPĆINSKI UREDARENIJE ZA PROMET NEKRETNIM PRAVIMA
39	OPĆINSKI UREDARENIJE ZA PROMET NEKRETNIM PRAVIMA
40	OPĆINSKI UREDARENIJE ZA PROMET NEKRETNIM PRAVIMA
41	OPĆINSKI UREDARENIJE ZA PROMET NEKRETNIM PRAVIMA
42	OPĆINSKI UREDARENIJE ZA PROMET NEKRETNIM PRAVIMA
43	OPĆINSKI UREDARENIJE ZA PROMET NEKRETNIM PRAVIMA
44	OPĆINSKI UREDARENIJE ZA PROMET NEKRETNIM PRAVIMA
45	OPĆINSKI UREDARENIJE ZA PROMET NEKRETNIM PRAVIMA
46	OPĆINSKI UREDARENIJE ZA PROMET NEKRETNIM PRAVIMA
47	OPĆINSKI UREDARENIJE ZA PROMET NEKRETNIM PRAVIMA
48	OPĆINSKI UREDARENIJE ZA PROMET NEKRETNIM PRAVIMA
49	OPĆINSKI UREDARENIJE ZA PROMET NEKRETNIM PRAVIMA
50	OPĆINSKI UREDARENIJE ZA PROMET NEKRETNIM PRAVIMA

OPĆINSKI UREDARENIJE ZA PROMET NEKRETNIM PRAVIMA	
01	OPĆINSKI UREDARENIJE ZA PROMET NEKRETNIM PRAVIMA
02	OPĆINSKI UREDARENIJE ZA PROMET NEKRETNIM PRAVIMA
03	OPĆINSKI UREDARENIJE ZA PROMET NEKRETNIM PRAVIMA
04	OPĆINSKI UREDARENIJE ZA PROMET NEKRETNIM PRAVIMA
05	OPĆINSKI UREDARENIJE ZA PROMET NEKRETNIM PRAVIMA
06	OPĆINSKI UREDARENIJE ZA PROMET NEKRETNIM PRAVIMA
07	OPĆINSKI UREDARENIJE ZA PROMET NEKRETNIM PRAVIMA
08	OPĆINSKI UREDARENIJE ZA PROMET NEKRETNIM PRAVIMA
09	OPĆINSKI UREDARENIJE ZA PROMET NEKRETNIM PRAVIMA
10	OPĆINSKI UREDARENIJE ZA PROMET NEKRETNIM PRAVIMA
11	OPĆINSKI UREDARENIJE ZA PROMET NEKRETNIM PRAVIMA
12	OPĆINSKI UREDARENIJE ZA PROMET NEKRETNIM PRAVIMA
13	OPĆINSKI UREDARENIJE ZA PROMET NEKRETNIM PRAVIMA
14	OPĆINSKI UREDARENIJE ZA PROMET NEKRETNIM PRAVIMA
15	OPĆINSKI UREDARENIJE ZA PROMET NEKRETNIM PRAVIMA
16	OPĆINSKI UREDARENIJE ZA PROMET NEKRETNIM PRAVIMA
17	OPĆINSKI UREDARENIJE ZA PROMET NEKRETNIM PRAVIMA
18	OPĆINSKI UREDARENIJE ZA PROMET NEKRETNIM PRAVIMA
19	OPĆINSKI UREDARENIJE ZA PROMET NEKRETNIM PRAVIMA
20	OPĆINSKI UREDARENIJE ZA PROMET NEKRETNIM PRAVIMA
21	OPĆINSKI UREDARENIJE ZA PROMET NEKRETNIM PRAVIMA
22	OPĆINSKI UREDARENIJE ZA PROMET NEKRETNIM PRAVIMA
23	OPĆINSKI UREDARENIJE ZA PROMET NEKRETNIM PRAVIMA
24	OPĆINSKI UREDARENIJE ZA PROMET NEKRETNIM PRAVIMA
25	OPĆINSKI UREDARENIJE ZA PROMET NEKRETNIM PRAVIMA
26	OPĆINSKI UREDARENIJE ZA PROMET NEKRETNIM PRAVIMA
27	OPĆINSKI UREDARENIJE ZA PROMET NEKRETNIM PRAVIMA
28	OPĆINSKI UREDARENIJE ZA PROMET NEKRETNIM PRAVIMA
29	OPĆINSKI UREDARENIJE ZA PROMET NEKRETNIM PRAVIMA
30	OPĆINSKI UREDARENIJE ZA PROMET NEKRETNIM PRAVIMA
31	OPĆINSKI UREDARENIJE ZA PROMET NEKRETNIM PRAVIMA
32	OPĆINSKI UREDARENIJE ZA PROMET NEKRETNIM PRAVIMA
33	OPĆINSKI UREDARENIJE ZA PROMET NEKRETNIM PRAVIMA
34	OPĆINSKI UREDARENIJE ZA PROMET NEKRETNIM PRAVIMA
35	OPĆINSKI UREDARENIJE ZA PROMET NEKRETNIM PRAVIMA
36	OPĆINSKI UREDARENIJE ZA PROMET NEKRETNIM PRAVIMA
37	OPĆINSKI UREDARENIJE ZA PROMET NEKRETNIM PRAVIMA
38	OPĆINSKI UREDARENIJE ZA PROMET NEKRETNIM PRAVIMA
39	OPĆINSKI UREDARENIJE ZA PROMET NEKRETNIM PRAVIMA
40	OPĆINSKI UREDARENIJE ZA PROMET NEKRETNIM PRAVIMA
41	OPĆINSKI UREDARENIJE ZA PROMET NEKRETNIM PRAVIMA
42	OPĆINSKI UREDARENIJE ZA PROMET NEKRETNIM PRAVIMA
43	OPĆINSKI UREDARENIJE ZA PROMET NEKRETNIM PRAVIMA
44	OPĆINSKI UREDARENIJE ZA PROMET NEKRETNIM PRAVIMA
45	OPĆINSKI UREDARENIJE ZA PROMET NEKRETNIM PRAVIMA
46	OPĆINSKI UREDARENIJE ZA PROMET NEKRETNIM PRAVIMA
47	OPĆINSKI UREDARENIJE ZA PROMET NEKRETNIM PRAVIMA
48	OPĆINSKI UREDARENIJE ZA PROMET NEKRETNIM PRAVIMA
49	OPĆINSKI UREDARENIJE ZA PROMET NEKRETNIM PRAVIMA
50	OPĆINSKI UREDARENIJE ZA PROMET NEKRETNIM PRAVIMA

Zemlje:	DUBROVAČKO NERETVANSKA
Općina:	DUBROVNIK
Naziv predložene parcele:	GENERALNI URBANISTIČKI PLAN GRADA DUBROVNIKA - predloženi tekstualni i grafički dio
Naziv katastarskog lista:	KORIŠTENJE I NAMJENA PROSTORA
Broj katastarskog lista:	1.
Opisna predložena parcela:	1-5000
Opisna predložena parcela plan:	"Sukobni dijelovi grada Dubrovnik", br. 821
Opisna predložena parcela i donositelji plana:	"Sukobni dijelovi grada Dubrovnik", br. 1005, 1007, 1012, 1014, 919 - predloženi plan, 479 - ostale o dolasnik, 2016, 1019, 1020 - predloženi plan, 921
Naslov lista predložene parcele:	GRAD DUBROVNIK
Opisna predložena parcela i donositelji plana:	GRAD DUBROVNIK Upravni odjel za urbanizam, prostorno planiranje i zemljišna ispitivanja
Stručni tvornički inženjering i inženjering i graditelj lista predložene parcele:	URBOS d.o.o. Bica za prostorno planiranje, urbanizam i zemljišna ispitivanja
Opisna predložena parcela:	Opisna parcela:
M.P.:	MARJA LADRIČA, dipl. arh.
M.P.:	MARJO BEGIĆ
Projezice:	
M.P.:	

Tiela koji uključuju predloženi inženjering i graditelj lista predložene parcele:  
 Odjel za Statiku i Prostorni Graditeljstvo vijeća Grada Dubrovnik



REPUBLIKA HRVATSKA  
DUBROVAČKO-NERETVANSKA ŽUPANIJA  
**GRAD DUBROVNIK**

Upravni odjel za komunalne djelatnosti,  
promet i mjesnu samoupravu  
KLASA: 940-01/22-03/08  
URBROJ: 2117-1-03-05/2-23-08  
Dubrovnik, 23. veljače 2023. godine

693

UPRAVNI ODJEL ZA  
GOSPODARENJE IMOVINOM, OPĆE I PRAVNE POSLOVE  
- ovdje -

PREDMET: NIKO VODOPIĆ iz Mokošice, zahtjev za otkup dijela čest. zem. 566/4 i dijela čest. zem. 508/3, obje k.o. Obuljeno - očitovanje; daje se

Veza: KLASA: 940-01/20-03/08, URBROJ: 2117-1-08-22-07

Povodom podneska Grada Dubrovnika, OIB 21712494719, Upravnog odjela za gospodarenje imovinom, opće i pravne poslove, KLASA: 940-01/20-03/08, URBROJ: 2117-1-08-22-07, ovim putem se očitujemo da predmetni dijelovi čest. zem. 566/4 i 508/3, obje k.o. Obuljeno i to dio čest. zem. 566/4 k.o. Obuljeno u površini od 344 m<sup>2</sup> i dio čest. zem. 508/3 k.o. Obuljeno u površini 20 m<sup>2</sup> ne predstavljaju nerazvrstanu cestu sukladno Zakonu o cestama ("Narodne Novine" broj 84/11., 22/13., 54/13., 148/13., 92/14. i 110/19.) odnosno komunalnu infrastrukturu sukladno Zakonu o komunalnom gospodarstvu ("Narodne novine" broj 68/18., 110/18. i 32/20. ).



PROČELNICA

Matilda Krile Prkoča, dipl. oec.

DOSTAVITI:

1. Naslov
2. Evidencija, ovdje
3. Pismohrana, ovdje



REPUBLIKA HRVATSKA  
DUBROVAČKO-NERETVANSKA ŽUPANIJA  
GRAD DUBROVNIK

Upravni odjel za komunalne djelatnosti,  
promet i mjesnu samoupravu  
KLASA: 940-01/22-03/08  
URBROJ: 2117-1-03-05/2-23-10  
Dubrovnik, 21. travnja 2023. godine

UPRAVNI ODJEL ZA  
GOSPODARENJE IMOVINOM, OPĆE I PRAVNE POSLOVE  
- ovdje -

PREDMET: NIKO VODOPIĆ iz Mokošice, zahtjev za otkup dijela čest. zem. 566/4 i dijela čest. zem. 508/3, obje k.o. Obuljeno - očitovanje; daje se

Veza: KLASA: 940-01/20-03/08, URBROJ: 2117-1-08-23-09

Povodom podneska Grada Dubrovnika, OIB 21712494719, Upravnog odjela za gospodarenje imovinom, opće i pravne poslove, KLASA: 940-01/20-03/08, URBROJ: 2117-1-08-23-09, ovim putem se, sukladno nadležnosti, odnosno s aspekta poslova evidentiranja komunalne infrastrukture te upravljanja nerazvrstanim cestama na području Grada Dubrovnika (održavanje nerazvrstanih cesta i upravljanje prometom na nerazvrstanim cestama) te s aspekta održavanja i zaštite drugih javno prometnih površina na području Grada Dubrovnika, očitujemo da se ovaj Upravni odjel za komunalne djelatnosti, promet i mjesnu samoupravu Grada Dubrovnika, OIB 21712494719 ne protivi ukidanju statusa puta za dio nekretnine čest. zem. 508/3 k.o. Obuljeno u površini 20 m<sup>2</sup>.

  
PROČELNICA  
Matilda Krile Prkoča, dipl. oec.

DOSTAVITI:

1. Naslov
2. Evidencija, ovdje
3. Pismohrana, ovdje