



REPUBLIKA HRVATSKA
DUBROVAČKO-NERETVANSKA ŽUPANIJA
GRAD DUBROVNIK
GRADONAČELNIK

KLASA: 363-01/23-09/05
URBROJ: 2117-1-01-23-02
Dubrovnik, 21. veljače 2023.

Na temelju članka 48. Zakona o lokalnoj i područnoj (regionalnoj) samoupravi («Narodne novine», broj 33/01, 60/01, 129/05, 109/07, 125/08, 36/09, 150/11, 144/12, 19/13 – pročišćeni tekst, 123/17, 98/19 i 144/20) i članka 48. Statuta Grada Dubrovnika ("Službeni glasnik Grada Dubrovnika", broj 2/21) gradonačelnik Grada Dubrovnika donosi

ZAKLJUČAK

1. Utvrđuje se prijedlog Odluke o proglašenju komunalne infrastrukture javnim dobrom u općoj uporabi u vlasništvu Grada Dubrovnika – pješačke staze (ulica koja spaja Dalmatinsku ulicu i ulicu Kneza Domagoja) i upućuje se Gradskom vijeću Grada Dubrovnika na raspravljanje i donošenje.
2. Izvjestitelj u ovoj točki bit će pročelnica Matilda Krile Prkoča.

Gradonačelnik
Mato Franković

DOSTAVITI:

1. Služba Gradskog vijeća
2. Upravni odjel za komunalne djelatnosti, promet i mjesnu samoupravu
3. Evidencija
4. Pismohrana



REPUBLIKA HRVATSKA
DUBROVAČKO-NERETVANSKA ŽUPANIJA
GRAD DUBROVNIK
Upravni odjel za komunalne djelatnosti,
promet i mjesnu samoupravu

KLASA: 363-01/23-09/05
URBROJ: 2117-1-03-23-01
Dubrovnik, 21. veljače 2023.

GRADONAČELNIK

PREDMET: Prijedlog zaključka o utvrđivanju prijedloga Odluke o proglašenju komunalne infrastrukture javnim dobrom u općoj uporabi u vlasništvu Grada Dubrovnika – pješačke staze (ulica koja spaja Dalmatinsku ulicu i ulicu Kneza Domagoja)

Zakonom o komunalnom gospodarstvu (NN 68/18, 110/18 i 32/20) propisano je da komunalnu infrastrukturu predstavljaju: nerazvrstane ceste, javne prometne površine na kojima nije dopušten promet motornim vozilima, javna parkirališta, javne garaže, javne zelene površine, građevine i uređaji javne namjene, javna rasvjeta, groblja i krematoriji na grobljima, građevine namijenjene obavljanju javnog prijevoza i druge građevine koje odlukom odredi tijelo jedinice lokalne samouprave ako služe za obavljanje komunalne djelatnosti.

Javne prometne površine na kojima nije dopušten promet motornim vozilima su trgovi, pločnici, javni prolazi, javne stube, prečaci, šetališta, uređene plaže, biciklističke i pješačke staze, pothodnici, podvožnjaci, nadvožnjaci, mostovi i tuneli, ako nisu sastavni dio nerazvrstane ili druge ceste.

Komunalna infrastruktura je javno dobro u općoj uporabi u vlasništvu odnosno suvlasništvu jedinice lokalne samouprave i/ili osobe koja obavlja komunalnu djelatnost, a status javnog dobra u općoj uporabi stječe danom njezine izgradnje, uređenja odnosno stupanja na snagu odluke o proglašenju javnog dobra u općoj uporabi.

Odluku o proglašenju komunalne infrastrukture javnim dobrom u općoj uporabi donosi predstavničko tijelo jedinice lokalne samouprave na temelju čl. 62. Zakona o komunalnom gospodarstvu.

Odluka mora sadržavati naziv i vrstu komunalne infrastrukture, podatak o katastarskoj i zemljišnoknjižnoj čestici i katastarskoj općini na kojoj se infrastruktura nalazi te nalog nadležnom sudu za upis statusa javnog dobra u općoj uporabi u zemljišne knjige.


Sukladno odredbi iz čl. 132. Zakona o komunalnom gospodarstvu komunalna infrastruktura izgrađena do dana stupanja na snagu tog Zakona (4. kolovoza 2018.), koja nije evidentirana u katastru ili nije evidentirano njezino stvarno stanje, evidentira se u katastru na temelju geodetskog elaborata izvedenog stanja komunalne infrastrukture, potvrde jedinice lokalne samouprave da se radi o komunalnoj infrastrukturi (koje pribavlja i nadležnom tijelu za katastar dostavlja jedinica lokalne samouprave) i rješenja nadležnog zemljišnoknjižnog suda o provedbi prijavnog lista u zemljišnoj knjizi.

Predmet predložene odluke je proglašenje javnim dobrom u općoj uporabi u vlasništvu Grada Dubrovnika javne prometne površine na kojoj nije dopušten promet motornim vozilima - pješačke staze (ulice koja spaja Dalmatinsku ulicu i ulicu Kneza Domagoja) izgrađene do 4. kolovoza 2018., a čije izvedeno stanje je prikazano žutom bojom na skici koja je dio geodetskog elaborata izrađenog od strane društva GEO PIXEL d.o.o. u svrhu evidentiranja izvedenog stanja komunalne infrastrukture.

U svezi iznesenog predlaže se gradonačelniku donijeti sljedeći:

ZAKLJUČAK

1. Utvrđuje se prijedlog Odluke o proglašenju komunalne infrastrukture javnim dobrom u općoj uporabi u vlasništvu Grada Dubrovnika – pješačke staze (ulica koja spaja Dalmatinsku ulicu i ulicu Kneza Domagoja) i upućuje se Gradskom vijeću Grada Dubrovnika na raspravljanje i donošenje.
2. Izvjestitelj u ovoj točki bit će pročelnica Matilda Krile Prkoča.



PROČELNICA

Matilda Krile Prkoča, dipl. oec.

Prilozi:

- prijedlog teksta Odluke o proglašenju komunalne infrastrukture javnim dobrom u općoj uporabi u vlasništvu Grada Dubrovnika
- skica

DOSTAVITI:

1. Naslovu
2. Služba Gradskog vijeća
3. Evidencija
- ④ 4. Pismohrana

PRIJEDLOG

Na temelju čl. 59. i 62. Zakona o komunalnom gospodarstvu (Narodne novine broj 68/18, 110/18 i 32/20) i čl. 39. Statuta Grada Dubrovnika (Službeni glasnik Grada Dubrovnika broj 2/21), Gradsko vijeće Grada Dubrovnika na _sjednici održanoj _2023., donijelo je

ODLUKU

- o proglašenju komunalne infrastrukture javnim dobrom u općoj uporabi
u vlasništvu Grada Dubrovnika – pješačke staze
(ulica koja spaja Dalmatinsku ulicu i ulicu Kneza Domagoja)

Članak 1.

Proglašava se komunalna infrastruktura javnim dobrom u općoj uporabi u vlasništvu Grada Dubrovnika:

- kat. čest. 5930 k.o. Dubrovnik (n.i.) odnosno čest. zem. 1636 k.o. Gruž (s.i.) – ulica koja spaja Dalmatinsku ulicu i ulicu Kneza Domagoja – pješačka staza koja predstavlja javnu prometnu površinu na kojoj nije dopušten promet motornih vozila.

Članak 2.

Primjenom čl. 132. Zakona o komunalnom gospodarstvu, a na temelju Geodetskog elaborata izvedenog stanja komunalne infrastrukture broj 2023-014 iz veljače 2023. koji je izradio GEO PIXEL d.o.o., Čilipi 34, Gruda, komunalna infrastruktura iz članka 1. ove odluke evidentirat će se u katastarskom operatu Državne geodetske uprave, Područnog ureda za katastar u Dubrovniku.

Članak 3.

Na temelju ove Odluke, Općinski sud u Dubrovniku, Zemljišnoknjižni odjel, na nekretnini iz članka 1. ove Odluke izvršit će upis komunalne infrastrukture javnim dobrom u općoj uporabi u vlasništvu Grada Dubrovnika.

Članak 4.

Ova Odluka stupa na snagu osmog dana od dana objave u Službenom glasniku Grada Dubrovnika.

Predsjednik Gradskog vijeća
mr.sc. Marko Potrebica

KLASA:
URBROJ:
Dubrovnik,

Obrazloženje

Zakonom o komunalnom gospodarstvu (NN 68/18, 110/18 i 32/20) propisano je da komunalnu infrastrukturu predstavljaju: nerazvrstane ceste, javne prometne površine na kojima nije dopušten promet motornim vozilima, javna parkirališta, javne garaže, javne zelene površine, građevine i uređaji javne namjene, javna rasvjeta, groblja i krematoriji na grobljima, građevine namijenjene obavljanju javnog prijevoza i druge građevine koje odlukom odredi tijelo jedinice lokalne samouprave ako služe za obavljanje komunalne djelatnosti.

Javne prometne površine na kojima nije dopušten promet motornim vozilima su trgovi, pločnici, javni prolazi, javne stube, prečaci, šetališta, uređene plaže, biciklističke i pješačke staze, pothodnici, podvožnjaci, nadvožnjaci, mostovi i tuneli, ako nisu sastavni dio nerazvrstane ili druge ceste.

Komunalna infrastruktura je javno dobro u općoj uporabi u vlasništvu odnosno suvlasništvu jedinice lokalne samouprave i/ili osobe koja obavlja komunalnu djelatnost, a status javnog dobra u općoj uporabi stječe danom njezine izgradnje, uređenja odnosno stupanja na snagu odluke o proglašenju javnog dobra u općoj uporabi.

Odluku o proglašenju komunalne infrastrukture javnim dobrom u općoj uporabi donosi predstavničko tijelo jedinice lokalne samouprave na temelju čl. 62. Zakona o komunalnom gospodarstvu.

Odluka mora sadržavati naziv i vrstu komunalne infrastrukture, podatak o katastarskoj i zemljišnoknjižnoj čestici i katastarskoj općini na kojoj se infrastruktura nalazi te nalog nadležnom sudu za upis statusa javnog dobra u općoj uporabi u zemljišne knjige.

Sukladno odredbi iz čl. 132. Zakona o komunalnom gospodarstvu komunalna infrastruktura izgrađena do dana stupanja na snagu tog Zakona (4. kolovoza 2018.), koja nije evidentirana u katastru ili nije evidentirano njezino stvarno stanje, evidentira se u katastru na temelju geodetskog elaborata izvedenog stanja komunalne infrastrukture, potvrde jedinice lokalne samouprave da se radi o komunalnoj infrastrukturi (koje pribavlja i nadležnom tijelu za katastar dostavlja jedinica lokalne samouprave) i rješenja nadležnog zemljišnoknjižnog suda o provedbi prijavnog lista u zemljišnoj knjizi.

Predmet predložene odluke je proglašenje javnim dobrom u općoj uporabi u vlasništvu Grada Dubrovnika javne prometne površine na kojoj nije dopušten promet motornim vozilima - pješačke staze (ulice koja spaja Dalmatinsku ulicu i ulicu Kneza Domagoja) izgrađene do 4. kolovoza 2018., a čije izvedeno stanje je prikazano žutom bojom na skici koja je dio geodetskog elaborata izrađenog od strane društva GEO PIXEL d.o.o. u svrhu evidentiranja izvedenog stanja komunalne infrastrukture.

GEO PIXEL d.o.o.
za geodetske djelatnosti i usluge

GEO PIXEL

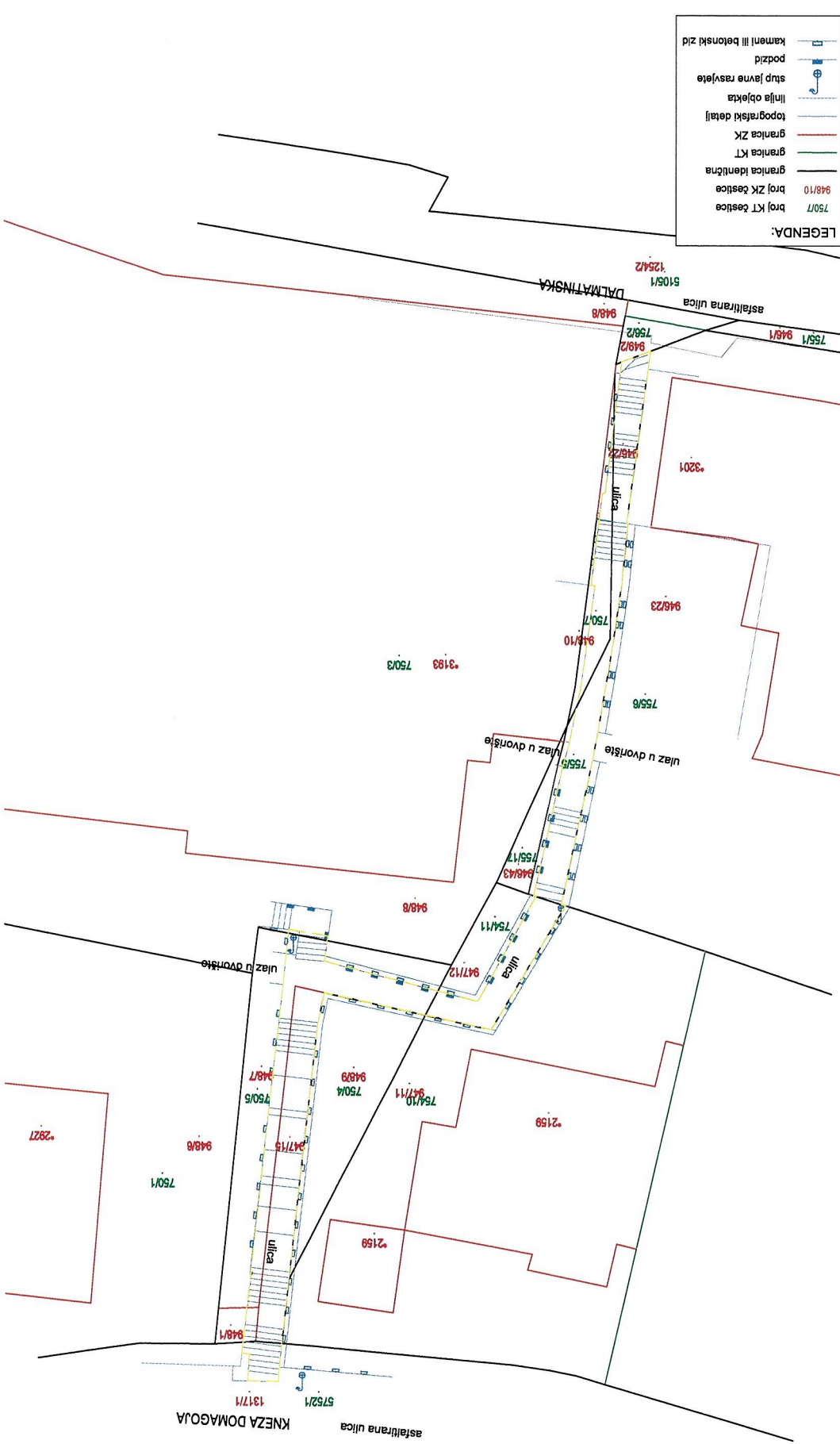
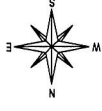
Sjedište: Čilipi 34, 20215 Gruda
Ured: Vukovarska 8/II, 20000 Dubrovnik
OIB: 31171305719
IBAN HR17124070001100092168
Mob. +385 98 9373 081
E-mail: info@geopixel.hr
Web: www.geopixel.hr

Investitor:
GRAD DUBROVNIK
PRED DVOROM 1, 20000 DUBROVNIK
OIB: 21712494719

Katastarska općina: Dubrovnik (Grnž)
MBR: 306410 (999903)
Detaljni list: /

PREGLEDNA SKICA

- spoj Dalmatinske ulice i Ulice Kneza Domagoja -
- prekop s katastarskim planom -
Mjerilo 1:200



LEGENDA:

- broj KT čestice 750/7
- broj ZK čestice 948/10
- granica identitna
- granica KT
- granica ZK
- topografski detalj
- linija objekta
- stup javna rasvjeta
- podzil
- kameni ili betonski zid

Odgovorna osoba za obavljanje stručnih
geodetskih poslova:
Paolo Miljanović, mag. ing. geod. et geoinf.

Izradio:
Paolo Miljanović, mag.ing.geod. et geoinf.
Dubrovnik, siječanj 2023. godine