



**REPUBLIKA HRVATSKA  
DUBROVAČKO - NERETVANSKA ŽUPANIJA  
GRAD DUBROVNIK**

**Gradonačelnik**

KLASA: 940-01/22-01/65

URBROJ: 2117-1-01-22-07

Dubrovnik, 22. kolovoza 2022. godine

Na temelju članka 48. Zakona o lokalnoj i područnoj (regionalnoj) samoupravi ("Narodne novine" br. 33/01, 60/01, 129/05, 109/07, 125/08, 36/09, 36/09, 150/11, 144/12, 19/13, 137/15, 123/17, 98/19, 144/20), članka 48. Statuta Grada Dubrovnika ("Službeni glasnik Grada Dubrovnika" br. 2/21) i članka 103. Zakona o cestama ("Narodne novine" br. 84/11, 22/13, 54/13, 148/13, 92/14, 110/19, 144/21) Gradonačelnik Grada Dubrovnika donio je:

**ZAKLJUČAK**

1. Utvrđuje se prijedlog zaključka o ukidanju statusa puta, odnosno javnog dobra u općoj uporabi za dio nekretnine katastarske oznake čest.zem. 1217 k.o. Gruž u površini od 86 m<sup>2</sup> i dostavlja Gradskom vijeću na raspravu i donošenje.
2. Izvjestiteljica u ovom predmetu bit će Marijeta Hladilo, dipl. oec., pročelnica Upravnog odjela za gospodarenje imovinom, opće i pravne poslove Grada Dubrovnika.

**Gradonačelnik  
Mato Franković**



**DOSTAVITI:**

1. Upravni odjel za poslove gradonačelnika, ovdje;
2. Upravni odjel za gospodarenje imovinom, opće i pravne poslove, ovdje;
- ③ 3. Služba Gradskog vijeća, ovdje;
4. Pismohrana.

**REPUBLIKA HRVATSKA  
DUBROVAČKO-NERETVANSKA ŽUPANIJA  
GRAD DUBROVNIK**

**Upravni odjel za gospodarenje imovinom, opće i pravne poslove**

KLASA: 940-01/22-01/65

URBROJ: 2117-1-08/1-22-06

Dubrovnik, 22. kolovoza 2022. godine

**Upravni odjel za poslove gradonačelnika**  
~~-ovdje-~~

**PREDMET:** Renato Marunić, Prijedlog zaključka o ukidanju statusa puta, odnosno javnog dobra u općoj uporabi za dio nekretnine katastarske oznake čest.zem. 1217 k.o. Gruž  
- prijedlog zaključka, dostavlja se

Renato Marunić iz Dubrovnika, Antuna Barca 10, obratio se Gradu Dubrovniku sa zahtjevom za ukidanje statusa javnog dobra u općoj uporabi za dio čest.zem. 1217 k.o. Gruž površine 86 m<sup>2</sup>, kako je prikazano na preglednom nacrtu izrađeno od Geo Grupa d.o.o., ovlaštenog geodeta Ilije Margaretića, mag.ing.geod. i geoinf. od 31. ožujka 2022. godine.

Rješenjem o izvedenom stanju, Klasa: UP/I-361-03/13-08/3029, Urbroj: 2117/01-15-15-20 od 05. ožujka 2015. godine, pravomoćno od 10. travnja 2015. godine vidljivo je da je ozakonjena nezakonito rekonstruirana, završena, slobodnostojeća, stambeno-poslovna, manje zahtjevna zgrada katastarske oznake čest.zgr. 269 na čest.zem. 775/1, 1217 i 779 sve k.o. Gruž, nezakonito izgrađena, završena, pomoćna građevina 1 (bazen) izgrađena na čest.zem. 1217, 775/1 i 779 sve k.o. Gruž, nezakonito izgrađena, završena, pomoćna građevina 2 (vanjski kamin) izgrađena na čest.zem. 779, 775/1 i 1217 sve k.o. Gruž, nezakonito izgrađena, završena, pomoćna građevina 3 (natkriveno parkiralište) izgrađena na čest.zem. 775/1 k.o. Gruž u Dubrovniku na adresi Antuna Barca 10.

Uvidom u verificirani e - izvadak Zemljišnoknjižnog odjela Općinskog suda u Dubrovniku utvrđeno je da je u zk.ul. 197 nekretnina zemljišnoknjižne oznake čest.zem. 1217, put upisana u vlasništvu Grada Dubrovnika.

Upravni odjel za komunalne djelatnosti, promet i mjesnu samoupravu Grada Dubrovnika se na traženje Upravnog odjela za gospodarenje imovinom, opće i pravne poslove dana 12. kolovoza 2022. godine očitovao dopisom, Klasa: 940-01/22-01/65, Urbroj: 2117-1-03-05/2-22-05 da dio nekretnine katastarske oznake čest.zem. 1217 k.o. Gruž (s.i.) u površini 86 m<sup>2</sup> ne predstavlja nerazvrstanu cestu odnosno komunalnu infrastrukturu te je navedeni Upravni odjel suglasan s ukidanjem statusa puta navedenog dijela nekretnine.

Člankom 26. Generalnog urbanističkog plana Grada Dubrovnika ( "Službeni glasnik Grada Dubrovnika", broj: 8/21) određeno je da u zemljište za redovnu upotrebu građevine ne mogu biti uključene javno prometne površine, površine javnog parka ili druge uređene zelene javne površine kao ni dijelovi susjedne već formirane građevne čestice.

Člankom 103. Zakona o cestama ("Narodne novine" br. 84/11, 22/13, 54/13, 148/13, 92/14, 110/19, 144/21) propisano je da predstavničko tijelo jedinice lokalne samouprave može donijeti odluku o ukidanju statusa javnog dobra u općoj uporabi nerazvrstane ceste ili njezinog dijela kada je trajno prestala potreba korištenja nerazvrstane ceste ili njezinog dijela.

Odredbom članka 17. Odluke o gospodarenju nekretninama u vlasništvu Grada Dubrovnika („Službeni glasnik Grada Dubrovnika“ br. 6/22) propisano je da upravni odjel nadležan za imovinsko-pravne poslove može kada je trajno prestala upotreba korištenja ceste ili puta kao javnog dobra u općoj uporabi na području Grada ili njegovog dijela, na zahtjev zainteresirane osobe ili na vlastitu inicijativu, pokrenuti i voditi postupak ukidanja statusa javnog dobra u općoj uporabi, a nekretnina kojoj prestaje taj status ostaje u vlasništvu Grada dok je člankom 19. navedene Odluke propisano da odluku o ukidanju statusa javnog dobra u općoj uporabi ili njegovog dijela donosi Gradsko vijeće uz prethodnu suglasnost upravnog odjela koji je nadležan za upravljanje predmetnim javnim dobrom u općoj uporabi.

Na temelju članka 48. Zakona o lokalnoj i područnoj (regionalnoj) samoupravi ("Narodne novine" br. 33/01, 60/01, 129/05, 109/07, 125/08, 36/09, 36/09, 150/11, 144/12, 19/13, 137/15, 123/17, 98/19, 144/20), članka 48. Statuta Grada Dubrovnika ("Službeni glasnik Grada Dubrovnika" br. 2/21) i članka 103. Zakona o cestama ("Narodne novine" br. 84/11, 22/13, 54/13, 148/13, 92/14, 110/19, 144/21) predlaže se Gradonačelniku Grada Dubrovnika da donese sljedeći:

### ZAKLJUČAK

1. Utvrđuje se prijedlog zaključka o ukidanju statusa puta, odnosno javnog dobra u općoj uporabi za dio nekretnine katastarske oznake čest.zem. 1217 k.o. Gruž u površini od 86 m<sup>2</sup> i dostavlja Gradskom vijeću na raspravu i donošenje.
2. Izvjestiteljica u ovom predmetu bit će Marijeta Hladilo, dipl. oec., pročelnica Upravnog odjela za gospodarenje imovinom, opće i pravne poslove Grada Dubrovnika.



#### PRIVITAK:

-kao u tekstu-

#### DOSTAVITI:

1. Naslovu;
2. Evidencija, ovdje.

## **Gradsko vijeće**

KLASA: 940-01/22-01/65

URBROJ:

Dubrovnik,

Na temelju članka 35. Zakona o vlasništvu i drugim stvarnim pravima ("Narodne novine" br. 91/96, 68/98, 137/99, 22/00, 73/00, 129/00, 114/01, 79/06, 141/06, 146/08, 38/09, 153/09, 143/12, 152/14), članka 103. Zakona o cestama ("Narodne novine" br. 84/11, 22/13, 54/13, 148/13, 92/14, 110/19, 144/21) i članka 39. Statuta Grada Dubrovnika ("Službeni glasnik Grada Dubrovnika" br. 2/21), Gradsko vijeće Grada Dubrovnika na \_\_sjednici održanoj\_donijelo je

### **ZAKLJUČAK**

1. Ukida se status puta, odnosno javnog dobra u općoj uporabi, za dio nekretnine katastarske oznake čest.zem. 1217 u površini od 86 m<sup>2</sup>, upisane u zk.ul. 197 k.o. Gruž.
2. Nekretnina za koju se ukida status puta, odnosno javnog dobra u općoj uporabi iz točke 1. ovog zaključka, određena je preglednim nacrtom izrađeno od Geo Grupa d.o.o., ovlaštenog geodeta Ilije Margaretića, mag.ing.geod. i geoinf. od 31. ožujka 2022. godine.
3. Obvezuje se Renato Marunić iz Dubrovnika, Antuna Barca 10, riješiti imovinskopravne odnose s Gradom Dubrovnikom za dio nekretnine iz točke 1. ovog zaključka.

### **Obrazloženje**

Renato Marunić iz Dubrovnika, Antuna Barca 10, obratio se Gradu Dubrovniku sa zahtjevom za ukidanje statusa javnog dobra u općoj uporabi za dio čest.zem. 1217 k.o. Gruž površine 86 m<sup>2</sup>, kako je prikazano na preglednom nacrtu izrađeno od Geo Grupa d.o.o., ovlaštenog geodeta Ilije Margaretića, mag.ing.geod. i geoinf. od 31. ožujka 2022. godine.

Rješenjem o izvedenom stanju, Klasa: UP/I-361-03/13-08/3029, Urbroj: 2117/01-15-15-20 od 05. ožujka 2015. godine, pravomoćno od 10. travnja 2015. godine vidljivo je da je ozakonjena nezakonito rekonstruirana, završena, slobodnostojeća, stambeno-poslovna, manje zahtjevna zgrada katastarske oznake čest.zgr. 269 na čest.zem. 775/1, 1217 i 779 sve k.o. Gruž, nezakonito izgrađena, završena, pomoćna građevina 1 (bazen) izgrađena na čest.zem. 1217, 775/1 i 779 sve k.o. Gruž, nezakonito izgrađena, završena, pomoćna građevina 2 (vanjski kamin) izgrađena na čest.zem. 779, 775/1 i 1217 sve k.o. Gruž, nezakonito izgrađena, završena, pomoćna građevina 3 (natkriveno parkiralište) izgrađena na čest.zem. 775/1 k.o. Gruž u Dubrovniku na adresi Antuna Barca 10.

Uvidom u verificirani e - izvadak Zemljišnoknjižnog odjela Općinskog suda u Dubrovniku utvrđeno je da je u zk.ul. 197 nekretnina zemljišnoknjižne oznake čest.zem. 1217, put upisana u vlasništvu Grada Dubrovnika.

Upravni odjel za komunalne djelatnosti, promet i mjesnu samoupravu Grada Dubrovnika se na traženje Upravnog odjela za gospodarenje imovinom, opće i pravne poslove dana 12. kolovoza 2022. godine očitovao dopisom, Klasa: 940-01/22-01/65, Urbroj: 2117-1-03-05/2-22-05 da dio nekretnine katastarske oznake čest.zem. 1217 k.o. Gruž (s.i.) u površini 86 m<sup>2</sup> ne predstavlja

nerazvrstanu cestu odnosno komunalnu infrastrukturu te je navedeni Upravni odjel suglasan s ukidanjem statusa puta navedenog dijela nekretnine.

Člankom 26. Generalnog urbanističkog plana Grada Dubrovnika ( "Službeni glasnik Grada Dubrovnika", broj: 8/21) određeno je da u zemljište za redovnu upotrebu građevine ne mogu biti uključene javno prometne površine, površine javnog parka ili druge uređene zelene javne površine kao ni dijelovi susjedne već formirane građevne čestice.

Člankom 103. Zakona o cestama ("Narodne novine" br. 84/11, 22/13, 54/13, 148/13, 92/14, 110/19, 144/21) propisano je da predstavničko tijelo jedinice lokalne samouprave može donijeti odluku o ukidanju statusa javnog dobra u općoj uporabi nerazvrstane ceste ili njezinog dijela kada je trajno prestala potreba korištenja nerazvrstane ceste ili njezinog dijela.

Slijedom navedenoga odlučeno je kao u izreci zaključka.

**Predsjednik Gradskog vijeća**  
mr. sc. Marko Potrebica

**DOSTAVITI:**

1. Upravni odjel za poslove gradonačelnika, ovdje;
2. Upravni odjel za gospodarenje imovinom, opće i pravne poslove, ovdje;
3. Služba Gradskog vijeća, ovdje;
4. Renato Marunić, Antuna Barca 10, 20000 Dubrovnik
5. Pismohrana.

RENATO MARUNIĆ,  
ANTUNA BARCA 10, DUBROVNIK,  
OIB:93575040710  
MOB. 0915949335

2128273		REPUBLIKA HRVATSKA	
		Grad Dubrovnik	
Priljeno:	01.04.2022		
Klasifikacijska oznaka	Org. jed.		
940-01/22-01/65	2117-1-08-05;		
Uradni broj	Prilozi	u jednoj	
15-22-01			

Dubrovnik  
imovinom  
Zeljarica 1

## Predmet: MOLBA ZA UKIDANJEM STATUSA JAVNOG DOBRA ZA DIO K.Č. 1217, K.O. GRUŽ S.I.

Molimo navedeni naslov da uvaži moju molbu za ukidanjem statusa javnog dobra na dijelu k.č.1217, k.o. Gruž s.i. u površini od 86 m<sup>2</sup>, te otkupa istog.

Dostavljen Vam je pregledni nacrt na kojem je prikazana tražena površina izrađen od Geo Grupa d.o.o., ovl. ing. geod. Ilija Margaretić, od 31. ožujka 2022.g.. Na dijelu k.č. 1217, k.o. ~~1217~~<sup>1217</sup> se nalazi stambena zgrada u mome posjedu za koju je ishodovano Rješenje o izvedenom stanju, te nakon Vašeg očitovanja moram ishodovati Rješenje o utvrđenju građevne čestice.

Za sve radnje ( sklapanje ugovora, javnog bilježnika) stojim na raspolaganju.

Dubrovnik, 31.03.2022.

sa štovanjem,

Renato Marunić





REPUBLIKA HRVATSKA  
DUBROVAČKO-NERETVANSKA ŽUPANIJA  
GRAD DUBROVNIK

Upravni odjel za komunalne djelatnosti,  
promet i mjesnu samoupravu

KLASA: 940-01/22-01/65

URBROJ: 2117-1-03-05/2-22-05

Dubrovnik, 12. kolovoza 2022. godine

3493

UPRAVNI ODJEL ZA GOSPODARENJE IMOVINOM, OPĆE I  
PRAVNE POSLOVE  
- ovdje -

PREDMET: Marunić Renato, zahtjev za ukidanje statusa javnog dobra u općoj uporabi za dio nekretnine katastarske oznake čest. zem. 1217 k.o. Gruž (s.i.) u površini 86 m<sup>2</sup> - očitovanje; daje se

Veza: KLASA: 940-01/22-01/65, URBROJ: 2117-1-08-22-04

Povodom dopisa Grada Dubrovnika, OIB 21712494719, Upravnog odjela za gospodarenje imovinom, opće i pravne poslove, KLASA: 940-01/22-01/65, URBROJ: 2117-1-08-22-04 od 02. svibnja 2022. godine, ovim putem se očitujemo da dio nekretnine katastarske oznake čest. zem. 1217 k.o. Gruž (s.i.) u površini 86 m<sup>2</sup> ne predstavlja nerazvrstanu cestu odnosno komunalnu infrastrukturu te je ovaj Upravni odjel suglasan sa ukidanjem statusa puta navedenog dijela nekretnine.



PROČELNICA  
Matilda Krile Prkoča, dipl. oec.

DOSTAVITI:

1. Naslov
2. Evidencija, ovdje 1183
3. Pismohrana, ovdje



REPUBLIKA HRVATSKA  
DUBROVAČKO-NERETVANSKA ŽUPANIJA  
GRAD DUBROVNIK

*Upravni odjel za izdavanje i provedbu  
dokumenata prostornog uređenja i gradnje*

Klasa: UP/I-361-03/13-08/3029  
Ur.broj: 2117/01-15-15-20  
Dubrovnik, 05. ožujka 2015. god.

Grad Dubrovnik, Upravni odjel za izdavanje i provedbu dokumenata prostornog uređenja i gradnje povodom zahtjeva Renata Marunića iz Dubrovnika, Antuna Barca 10, OIB: 93575040710 za donošenje rješenja o izvedenom stanju, na temelju članka 8. stavak 2. Zakona o postupanju s nezakonito izgrađenim zgradama („Narodne novine“ br. 86/12 i 143/13), d o n o s i

## RJEŠENJE O IZVEDENOM STANJU

1. Ozakonjuju se:

a) **nezakonito rekonstruirana, završena, slobodnostojeća, stambeno-poslovna, manje zahtjevna zgrada:**

- kosog višestrešnog krova;
  - vanjske visine 7.75 m mjereno od najniže točke uređenog terena uz zgradu do vijenca zgrade;
  - nepravilnog tlocrtnog oblika, najveće vanjske tlocrtnne dužine i širine zgrade 16,43 m x 14,60 m;
  - etažnost zgrade: prizemlje, kat i potkrovlje (P+1+Pk);
  - broj funkcionalnih jedinica: jedna poslovna jedinica (uredi), jedna dvoetažna stambena jedinica s pripadajućim spremištima;
- katastarske oznake čest.zgr. 269 na čest.zem. 775/1, 1217 i 779 sve k.o. Gruž;**

b) **nezakonito izgrađena, završena, pomoćna građevina 1 (bazen):**

- nepravilnog tlocrtnog oblika, najveće vanjske tlocrtnne dužine i širine 7,93 m x 4,25 m, dubine 1.52 m;
  - bazen u funkciji osnovne zgrade iz točke 1.a) izreke ovoga rješenja;
- izgrađena na čest.zem. 1217, 775/1 i 779 sve k.o. Gruž;**

RJEŠENJE JE PRIMAČENO 10.04.2015.god.

REPUBLIKA HRVATSKA  
DUBROVAČKO-NERETVANSKA ŽUPANIJA  
GRAD DUBROVNIK  
Upravni odjel za izdavanje i provedbu dokumenata  
prostornog uređenja i gradnje

Dubrovnik, 16. travnja 2015. god.

Ovlašteni nadzor:  
- J. Perle



**c) nezakonito izgrađena, završena, pomoćna građevina 2 (vanjski kamin):**

- kosog jednostrešnog krova;
- vanjske visine 2.89 m mjereno od najniže točke uređenog terena uz pomoćnu građevinu do vijenca pomoćne građevine;
- nepravilnog tlocrtnog oblika.najveće vanjske tlocrtne dužine i širine 5.75 m x 2.50 m;
- vanjski kamin u funkciji osnovne zgrade iz točke 1.a) izreke ovoga rješenja;  
**izgrađena na čest.zem. 779, 775/1 i 1217 sve k.o. Gruž;**

**d) nezakonito izgrađena, završena, pomoćna građevina 3 (natkriveno parkiralište):**

- kosog jednostrešnog krova;
- vanjske visine 2.87 m mjereno od najniže točke uređenog terena uz pomoćnu građevinu do vijenca pomoćne građevine;
- nepravilnog tlocrtnog oblika.najveće vanjske tlocrtne dužine i širine 5.62 m x 5,18 m;
- natkriveni parking u funkciji osnovne zgrade iz točke 1.a) izreke ovoga rješenja;  
**izgrađena na čest.zem. 775/1 k.o. Gruž;**

**u Dubrovniku na adresi Antuna Barca 10.** prikazane u snimku izvedenog stanja izrađenom po PROJEKT MENSIO d.o.o. sa sjedištem u Splitu, Vinogradarska 42, ovlaštenoj arhitektici Jeleni Tomić, dipl.ing.arh., oznake P.Z. 460-715/13 iz svibnja 2013.god., te u geodetskom snimku izvedenog stanja izrađenom po INFOKARTA d.o.o. iz Splita, Sukoišanska 25, ovlaštenom inženjeru geodezije Silviju Bašiću, dipl.ing.geod., oznake 460-715/13 od 21. svibnja 2013.god.

2. Geodetski snimak izvedenog stanja i snimak izvedenog stanja iz toč.1. izreke ovoga rješenja sastavni su dijelovi ovoga rješenja, a što je na njima navedeno i ovjereno potpisom službenika i pečatom ovoga upravnog tijela.
3. Ispitivanje ispunjavanja lokacijskih uvjeta, bitnih zahtjeva za građevinu, te drugih uvjeta i zahtjeva nije prethodilo donošenju ovoga rješenja.

### **O b r a z l o ž e n j e**

Renato Marunić iz Dubrovnika, Antuna Barca 10, podnio je dana 28. lipnja 2013. god. zahtjev za izdavanje rješenja o izvedenom stanju za ozakonjenje nezakonite rekonstrukcije zgrade opisane u točki 1.a) izreke ovoga rješenja i nezakonito izgrađenih pomoćnih građevina opisanih u točkama 1.b), c) i d) izreke ovoga rješenja.

Podnositelj je uz zahtjev priložio propisanu dokumentaciju prema članku 12. Zakona o postupanju s nezakonito izgrađenim zgradama.

U povodu pravovremenog zahtjeva proveden je postupak u kojem je utvrđeno slijedeće:

Uvidom u digitalnu ortofoto kartu, u mjerilu 1:5000 Državne geodetske uprave, izrađenu na temelju aerofotogrametrijskog snimanja Republike Hrvatske, započetog 21. lipnja 2011. godine, utvrđeno je da su predmetna zgrada i pomoćne građevine vidljive na njoj, te je o izvršenom uvidu sastavljena službena bilješka dana 20. svibnja 2014. god. i izrađen je ispis iz spomenute ortofoto karte koji je priložen u spis.

Sukladno članku 5. Zakona o postupanju s nezakonito izgrađenim zgradama predmetna zgrada i pomoćne građevine ozakonjuju se prema Generalnom urbanističkom planu Grada Dubrovnika („Službeni glasnik Grada Dubrovnika“ br.10/05, 10/07 i 8/12) odnosno prema planu važećem na dan podnošenja zahtjeva za donošenje rješenja o izvedenom stanju, ovdje 28. lipnja 2013.god.

Uvidom u Generalni urbanistički plan Grada Dubrovnika („Službeni glasnik Grada Dubrovnika“ br.10/05, 10/07 i 8/12), snimak izvedenog stanja iz toč. 1. izreke ovoga rješenja, izvadak iz zemljišnih knjiga i posjedovni list za zemljište na kojemu su izgrađene predmetna zgrada i pomoćne građevine, te očevidom održanim dana 04. lipnja 2014. godine utvrđeno je:

- da se predmetna manje zahtjevna zgrada i pomoćne građevine nalaze unutar obuhvata navedenog plana i to u izgrađenom dijelu građevinskog područja naselja u zoni M1<sub>2</sub> - mješovita namjena srednje gustoće, u području primjene urbanog pravila 2.6. – Hladnica, Petka, Batala - mješovita namjena;
- da je za predmetnu manje zahtjevnju zgradu Državna geodetska uprava, Područni ured za katastar Dubrovnik, pod Klasom: 935-08/06-02/1090, Ur.br.: 541-25-2/3-06-2 od 13. prosinca 2006.god. izdao uvjerenje da je na k.č. broj 1906/1 k.o. Dubrovnik (nova izmjera), odnosno na k.č. zgrade broj 269 k.o. Gruž (stara izmjera) evidentirana građevina prije 15. veljače 1968.god. Prema navedenom uvjerenju predmetna građevina evidentirana je 1954.god. detaljnom skicom nove izmjere broj 125;
- da je predmetna manje zahtjevna zgrada nezakonito rekonstruirana;
- da su predmetne pomoćne građevine izgrađene bez akta kojim se odobrava građenje;
- da se predmetne pomoćne građevine ozakonjuju sukladno članku 3. stavak 3. Zakona o postupanju s nezakonito izgrađenim zgradama;
- da se prema članku 52. Plana u zoni M1<sub>2</sub> redovito grade srednje građevine;
- da je urbanim pravilom 2.6 - Hladnica, Petka, Batala - mješovita namjena propisano da uvjeti smještaja građevina odgovaraju onima propisanim ovom odlukom za pojedine namjene (S, M1<sub>1</sub>, M1<sub>2</sub>, M1<sub>3</sub>);
- da se prema članku 49. Plana srednja građevina na kosom terenu može se graditi do maksimalne visine Po+S+P+2+Pk odnosno do maksimalne visine 15,00 m mjereno od najniže točke uređenog terena uz građevinu do vijenca građevine;
- da je etažnost predmetne manje zahtjevnje zgrade P+1+Pk u skladu s Planom;
- da se Upravni odjel za promet, stanogradnju i razvojne projekte Grada Dubrovnika pod KLASOM: 360-01/14-10/525, URBROJ: 2117/01-11-14-2 od 14. studenog

2014.god. očitovao da je u postupku ozakonjenja nezakonito rekonstruirane manje zahtjevne zgrade i tri pomoćne građevine katastarske oznake čest.zgr. 269 i čest.zem. 779, 775/1 i 1217 sve k.o. Gruž koje se nalaze u Dubrovniku na adresi A.Barca 10 postupajućim prema Zakonu o postupanju s nezakonito izgrađenim zgradama, uvidom u GUP Grada Dubrovnika - kartu 3.1. Promet i dostavljenju im projektnu dokumentaciju utvrđeno da čest.zem. 1217 k.o. Gruž u GUP-u Grada Dubrovnika nije kategorizirana kao "ceste, ulice i javne prometne površine" te da se za istu ne može odrediti koridor i da nije potrebno izdavati potvrdu sukladno članku 6. Zakona o postupanju s nezakonito izgrađenim zgradama;

- da je Grad Dubrovnik zaključkom Gradonačelnika, KLASA: 947-01/14-03/167, URBROJ: 2117/01-01-14-6 od 17. prosinca 2014.god., dao načelnu suglasnost Renatu Maruniću u postupku izdavanja rješenja o izvedenom stanju za nezakonito rekonstruiranu manje zahtjevnu zgradu i tri pomoćne građevine izgrađene na zemljištu katastarske oznake čest.zgr. 269 i čest.zem. 779, 775/1 i 1217 sve k.o. Gruž te da se Renato Marunić obvezuje pokrenuti postupak ukidanja statusa puta za dio čest.zem. 1217 k.o. Gruž u dijelu na kojem da se nalazi nezakonito izgrađena zgrada te potom pokrenuti postupak rješavanja imovinsko-pravnih odnosa s Gradom Dubrovnikom jer je navedena nekretnina gradsko vlasništvo;
- da se predmetna manje zahtjevna zgrada i pomoćne građevine ne nalaze u ostalim područjima i površinama iz članka 6. stavak 1. i 2. Zakona o postupanju s nezakonito izgrađenim zgradama na kojima se ne mogu ozakoniti nezakonito izgrađene zgrade;
- da predmetna manje zahtjevna zgrada nije izgrađena na međi s drugom građevnom česticom i nema istak koji prelazi na drugu građevnu česticu;
- da je snimak izvedenog stanja iz točke 1. izreke ovog rješenja u skladu s izvedenim stanjem predmetne manje zahtjevne zgrade i pomoćnih građevina.

Uvidom u rješenje o naknadi Upravnog odjela za komunalne djelatnosti i mjesnu samoupravu Grada Dubrovnika KLASA: UP/I-363-03/15-23/69, URBROJ: 2117/01-03-01-15-2 od 06. veljače 2015. god. i izlist uplata u korist proračuna Grada Dubrovnika po osnovi naknade za zadržavanje nezakonito izgrađene zgrade u prostoru, utvrđuje se da je podnositelj zahtjeva obveznik naknade u iznosu 4.301,10 kn, te da je tu naknadu uplatio jednokratno 26. veljače 2015. godine.

Vlasnici i nositelji drugih stvarnih prava na katastarskim česticama iz toč.1. izreke ovoga rješenja, vlasnici i nositelji drugih stvarnih prava na katastarskim česticama koje neposredno graniče s tim katastarskim česticama i jedinica lokalne samouprave na čijem se području nalaze te čestice, pozvani su na uvid u spis radi izjašnjenja, pozivom od 20. svibnja 2014. god. koji im je dostavljen javnom objavom na oglasnoj ploči ovoga upravnog tijela od 20. svibnja 2014.god. do 28. svibnja 2014. god.

Navedene stranke pozvane su na uvid u spis radi izjašnjenja dana 29. svibnja 2014. god., ali se pozivu nisu odazvale osobno niti putem opunomoćenika, a to je utvrđeno zapisnikom, sastavljenim dana 05. ožujka 2015. god. od strane ovoga upravnog tijela.

Kako je u provedenom postupku utvrđeno da su ispunjeni svi propisani uvjeti za ozakonjenje predmetne zgrade i pomoćnih građevina, postupljeno je prema odredbi članka 18. Zakona o postupanju s nezakonito izgrađenim zgradama te je odlučeno kao u točki 1. izreke ovoga rješenja.

Sadržaj toč.1. i 3. izreke ovoga rješenja sukladan je odredbama članka 23. stavak 1. i 3. Zakona o postupanju s nezakonito izgrađenim zgradama (u daljnjem tekstu: Zakona).

Sadržaj točke 2. izreke ovoga rješenja sukladan je odredbi članka 24. st. 2. Zakona.

Upravna pristojba na zahtjev za donošenje ovoga rješenja i njegovo donošenje prema Tar. broju 1. i 2. Tarife Zakona o upravnim pristojbama („Narodne novine“ br. 8/96, 77/96, 95/97, 131/97, 68/98, 66/99, 145/99, 116/00, 163/03, 17/04, 110/04, 141/04, 150/05, 153/05, 129/06, 117/07, 25/08, 60/08, 20/10, 69/10, 126/11, 19/13, 80/13, 40/14, 69/14, 87/14 i 94/14) u iznosu 70,00 kuna plaćena je u cijelosti.

#### **UPUTA O PRAVNOM LIJEKU**

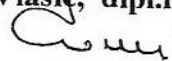
Protiv ovoga rješenja može se izjaviti žalba Ministarstvu graditeljstva i prostornog uređenja u roku od 15 dana od dana njegovog primitka. Žalba se predaje u pisanom obliku poštom ili usmeno na zapisnik, putem ovoga upravnog tijela. Na žalbu se plaća upravna pristojba u iznosu od 50,00 kuna prema Tar.br.3. Tarife Zakona o upravnim pristojbama.

Rješenje pripremila:

Viša stručna suradnica III  
Antonija Parlov, dipl.ing.građ.

**PROČELNICA**

Silva Vlašić, dipl.iur.



#### Dostaviti:

1. Renato Marunić, Antuna Barca 10, Dubrovnik;
2. Oglasna ploča, ovdje;
3. Evidencija, ovdje;
- ④ Pismohrana, ovdje.

#### Na znanje:

1. Ministarstvo graditeljstva i prostornog uređenja  
Uprava za inspekcijske poslove  
Sektor građevinske inspekcije  
Područna jedinica u Dubrovniku

Odjel Dubrovačko-Neretvanske županije  
Vukovarska 16, Dubrovnik:

2. Grad Dubrovnik, Upravni odjel za komunalne djelatnosti i mjesnu samoupravu, ovdje:
3. Grad Dubrovnik, Upravni odjel za urbanizam i prostorno planiranje, ovdje.



REPUBLIKA HRVATSKA

Općinski sud u Dubrovniku  
ZEMLJIŠNOKNJIŽNI ODJEL DUBROVNIK  
Stanje na dan: 24.08.2022. 11:14

Katastarska općina: 999903, GRUŽ

Broj zadnjeg dnevnika: Z-1903/2021  
Aktivne plombe: Z-456/2022 (A-I), Z-4393/2022 (A-I), Z-7309/2022 (A-I)

Verificirani ZK uložak

Broj ZK uložka: 197

VIŠE ZK TIJELA

IZVADAK IZ ZEMLJIŠNE KNJIGE  
POSEBNI IZVADAK: KAT. ČESTICE: 1217 ZK TIJELA: I (OSTALO KAO NEPOTREBNO IZOSTAVLJENO)

A  
Posjedovnica  
PRVI ODJELJAK

Rbr.	Broj zemljišta (kat. čestice)	Oznaka zemljišta	Površina			Primjedba
			jutro	čhv	m2	
1.	1217	PUT				

DRUGI ODJELJAK

Rbr.	Sadržaj upisa	Primjedba
ZK tijelo I		
	Pod poslovnim brojem Z. 758/16	
2.1	Zabilježeno je da se čest.zem. 1251/1,1254/2,993/3 stavljaju pod preventivnu zaštitu do 8. veljače 2019., odnosno do utvrđivanju svojstva kulturnog dobra.	
ZK tijelo I		
	Zaprimljeno 24.02.2017.g. pod brojem Z-2392/2017	
3.1	ZABILJEŽBA, Na temelju čl. 149 Zakona o gradnji (NN 153/13) zabilježuje se da je za stambenu zgradu površine 12 m2 na kat. čest. br. 1145/2 za evidentiranje u katastarskom operatu priloženo Rješenje o izvedenom stanju klasa: UP/I-361-03/13-08/4736, Urbroj: 2117/01-15-15-20 od 12. svibnja 2015. g., Grada Dubrovnika, Upravnog odjela za izdavanje i provedbu dokumenata prostornog uređenja i gradnje.	
ZK tijelo I		
	Zaprimljeno 15.02.2021.g. pod brojem Z-1599/2021	
12.1	ZABILJEŽBA, Na temelju Rješenja Ministarstva kulture i medija, Uprave za zaštitu kulturne baštine, Konzervatorskog odjela u Dubrovniku klasa: UP/I-612-08/21-05/0018, urbroj: 532-04-02-17/10- 21- 1 od 04. veljače 2021. godine, zabilježuje se da se čest. zem. 993/3, 1251/1, 1254/2 stavljaju pod preventivnu zaštitu do donošenja rješenja o utvrđivanju svojstva kulturnog dobra, sukladno članku 10. Zakona o zaštiti i očuvanju kulturnih dobara, a najduže četiri godine od dana donošenja ovoga Rješenja (4. veljače 2025. g.).	

## IZVADAK IZ ZEMLJIŠNE KNJIGE

Verificirani ZK uložak  
Broj ZK uložka: 197  
VIŠE ZK TIJELA

Katastarska općina: 999903, GRUŽ

POSEBNI IZVADAK: (OSTALO KAO NEPOTREBNO IZOSTAVLJENO)

B  
Vlastovnica

Rbr.	Sadržaj upisa	Primjedba
ZK tijelo I - 1. Vlasnički dio: 1/1		
GRAD DUBROVNIK		

Rbr.	Sadržaj upisa	Primjedba
ZK tijelo I		
1.1	Zaprimljeno 06.10.2020.g. pod brojem Z-8236/2020  ZABILJEŽBA, OTVOREN POJEDINAČNI ISPRAVNI POSTUPAK, Na temelju odredbi čl. 208. i čl. 210. Zakona o zemljišnim knjigama (Narodne novine broj 63/2019), zabilježuje se otvaranje pojedinačnog ispravnog postupka predlagateljice Đurović Maje, OIB: 40804625239, Dobrota 8, Močići, na nekretnini označenoj kao katastarska čestica kčbr. 1258 put 283 m2 upisana u zk. ul. br. 197 zk. tijelo I k.o. Gruž i kčbr. 1074/1 pašnjak upisana u zk.ul.br. 333 zk. tijelo I k.o. Gruž.	na 1 (1.1)
2.1	Zaprimljeno 12.08.2021.g. pod brojem Z-8296/2021  ZABILJEŽBA, PRIGOVOR U ISPRAVNOM POSTUPKU, Zabilježuje se prigovor Šilje Mirele, OIB: 80926870563, Kardinala Stepinca 19, Dubrovnik, Bilalović Harisa, OIB: 31977850660, Masarykov put 1B, Dubrovnik, Vučković Anice, OIB: 97657002997, Ulica 99 6, Korčula, Sindik Iva, OIB: 39687731286, Lanište 24, Zagreb i Sindik Zvezdane, OIB: 72293427692, Jure Petrekovića 30, Zaprešić, izjavljen na Oglas u predmetu poslovne oznake Z. 8236/2020.	

C  
Teretovnica

Rbr.	Sadržaj upisa	Iznos	Primjedba
1. ZK tijelo I			
1.1	Zaprimljeno 28.04.2011. broj Z-2527/11  Uknjižuje se pravo služnosti u svrhu izgradnje, polaganja i održavanja, telekomunikacijske infrastrukture, na teret čest.zem. 1141,1149,1152,1153,1168,1169,1185/1,1185/4,1186,1187/1,1189/2,1192/2,1193,1195/1,1197,1200/1,1213/1,1213/4,1214/1,1214/2,1217,1218,1219/12,1219/20,1225/1,1228/1,1228/2,1228/7,1229/1,1233/1,1254/1,1254/2,1257/2 , a na korist: <b>HRVATSKI TELEKOM D.D., OIB: 81793146560, ZAGREB, SAVSKA 32</b>		
2. ZK tijelo I			
2.1	Zaprimljeno 02.05.2018.g. pod brojem Z-5642/2018  UKNJIŽBA, STVARNA SLUŽNOST – NEPRAVILNA SLUŽNOST, Na temelju Ugovora o osnivanju prava služnosti sklopljenog između Grada Dubrovnika i Vodovoda Dubrovnik d.o.o. od 05. veljače 2018. godine, broj OV-3632/2018 javnog bilježnika Nikše Mozare iz Dubrovnika od 18. travnja 2018. godine, Skice elaborata nepotpunog izvlaštenja, uknjižuje se pravo služnosti polaganja i održavanja kanalizacijskog cjevovoda na teret dijela čest. zem. 1200/1 u površini od 146 m2, na način predviđen skicom elaborata nepotpunog izvlaštenja , za korist: <b>VODOVOD DUBROVNIK D.O.O., OIB: 00862047577, VLADIMIRA NAZORA 19, DUBROVNIK</b>		
3. ZK tijelo I			

POSEBNI IZVADAK: (OSTALO KAO NEPOTREBNO IZOSTAVLJENO)

## C

## Teretovnica

Rbr.	Sadržaj upisa	Iznos	Primjedba
3.1	Zaprimljeno 04.12.2019.g. pod brojem Z-10946/2019  UKNJIŽBA, STVARNA SLUŽNOST – NEPRAVILNA SLUŽNOST, UGOVOR O OSNIVANJU PRAVA SLUŽNOSTI BR:OV- 9730/2019 JAVNOG BILJEŽNIKA NIKŠA MOZARA IZ DUBROVNIKA 17.10.2019, uknjižuje se pravo služnosti radi polaganja i održavanja javnog odnosno radi izgradnje zamjenskog tlačnog cjevovoda od CS Lapad do cjevovoda UPOV Lapad na teret kčbr. 1219/13, k.o. Gruž u površini služnosti od 36 m2, kčbr. 1219/22 k.o. Gruž, u površini služnosti 7 m2, za korist:  <b>VODOVOD DUBROVNIK D.O.O., OIB: 00862047577, VLADIMIRA NAZORA 19, 20000 DUBROVNIK</b>		

## Plombe

Rbr.	Upisi
1.	Dana 18.01.2022 u 08:24 pod brojem Z-456/2022 (A-I) zaprimljen je prijedlog VODOVOD DUBROVNIK D.O.O. ZA VODOOPSKRBU I KOMUNALNU HIDROTEHNIKU, 00862047577, VLADIMIRA NAZORA 19, 20000 DUBROVNIK, HRVATSKA, sljedećeg sadržaja: Uknjižba prava vlasništva u k.o. Gruž, koji nije konačno riješen.
2.	Dana 20.04.2022 u 14:13 pod brojem Z-4393/2022 (A-I) zaprimljen je prijedlog STORELI NIKOLINA, 21856785788, DUBROVNIK, KNEZA BRANIMIRA 27, sljedećeg sadržaja: Provedba prijavnog lista, koji nije konačno riješen.
3.	Dana 01.07.2022 u 10:04 pod brojem Z-7309/2022 (A-I) zaprimljen je prijedlog HEP-OPERATOR DISTRIBUCIJSKOG SUSTAVA D.O.O. ZA DISTRIBUCIJU I OPSKRBU ELEKTRIČNE ENERGIJE, 46830600751, ULICA GRADA VUKOVARA 37, 10000 ZAGREB, HRVATSKA, sljedećeg sadržaja: Uknjižba prava služnosti u k.o. Gruž čest 1228/1, koji nije konačno riješen.

Potvrđuje se da ovaj izvadak odgovara stanju zemljišne knjige na datum 24.08.2022.

Izvadak je upisan pod brojem 17568/2022

Izdao:

ZK referent:  
DUBRAVKO OGRESTA

Kontrolni broj: Z14142800005d05cc

Skeneranjem QR koda navedenog na ovom elektroničkom zapisu možete provjeriti točnost podataka. Isto možete učiniti i na internet adresi <http://oss.mtdjenazemlja.hr/public/preuzmiDokument> unosom kontrolnog broja. U oba slučaja suslov će prikazati izvornik ovog dokumenta. U slučaju da je ovaj dokument identičan prikazanom izvorniku u digitalnom obliku, Ministarstvo pravosuđa i uprave potvrđuje točnost dokumenta i stanje podataka u trenutku izrade isprave.





REPUBLIKA HRVATSKA  
DRŽAVNA GEODETSKA UPRAVA  
PODRUČNI URED ZA KATASTAR  
DUBROVNIK

KLASA: 930-04/22-04/121  
URBROJ: 541-30-02/16-22-2  
DUBROVNIK, 25.04.2022

Područni ured za katastar Dubrovnik, OIB: 84891127540, povodom zahtjeva UPRAVNI ODJEL ZA GOSPODARENJE IMOVINOM, OPĆE I PRAVNE POSLOVE, PRED DVOROM 1, 20000 DUBROVNIK, HRVATSKA izdaje:

IDENTIFIKACIJA ČESTICA

KATASTAR - NOVA IZMJERA						ZEMLJIŠNA KNJIGA - STARA IZMJERA				
Kat.općina	zgr	KČ je dio ZKČ	Broj Kat. čestice	Broj PL.	Površina (m2)	Glavna knjiga	ZKČ je dio KČ	Broj ZK č.	Broj ZK ul.	Površina (m2)
306410, DUBROVNIK			1906/1			GRUŽ		775/1		
306410, DUBROVNIK			1906/1			GRUŽ		779		
306410, DUBROVNIK			1906/1			GRUŽ		ZGR. 269		
306410, DUBROVNIK			1910			GRUŽ		1217		

Ova identifikacija čestica se izdaje u svrhu osobnih potreba te se u druge svrhe ne smije uporabiti.

Sukladno Zakonu o upravnim pristojbama (»Narodne novine«, br. 115/16) te Uredbi o tarifi upravnih pristojbi (»Narodne novine«, br. 92/21, 93/21 i 95/21), upravna pristojba po Tar. br. 1. ne naplaćuje se.

Izradio/la:  
Dolores Schmuh  
stručna referentica za katastarske poslove

Službena osoba:  
Dolores Schmuh  
stručna referentica za katastarske poslove





REPUBLIKA HRVATSKA  
DRŽAVNA GEODETSKA UPRAVA  
PODRUČNI URED ZA KATASTAR  
DUBROVNIK

KLASA: 938-07/22-01/336  
URBROJ: 541-30-02/16-22-2  
DUBROVNIK, 25.04.2022

IZVOD IZ POSJEDOVNOG LISTA

Katastarska općina: DUBROVNIK (Mbr. 306410)

Posjedovni list: 1993

Udio	Prezime i ime odnosno tvrtka ili naziv, prebivalište odnosno sjedište upisane osobe	OIB
1/1	JAVNO DOBRO - CESTE, DUBROVNIK	

Podaci o katastarskim česticama

Zgr	Dio	Broj katastarske čestice	Adresa katastarske čestice/Način uporabe katastarske čestice/Način uporabe zgrade, naziv zgrade, kućni broj zgrade	Površina/m2	Broj D.L.	Posebni pravni režimi	Primjedba
		1910	VELIKA PETKA	143	19		
			PUT	143			
Ukupna površina katastarskih čestica				143			

Ostale katastarske čestice su kao nepotrebne ispuštene.

NAPOMENA: Ovaj izvod iz posjedovnog lista nije dokaz o vlasništvu na katastarskim česticama upisanim u posjedovnom listu.

Sukladno Zakonu o upravnim pristojbama (»Narodne novine«, br. 115/16) te Uredbi o tarifi upravnih pristojbi (»Narodne novine«, br. 92/21, 93/21 i 95/21), upravna pristojba po Tar. Br. 1. ne naplaćuje se.

Službena osoba: Dolores Schmuch  
stručna referentica za katastarske poslove





REPUBLIKA HRVATSKA  
DRŽAVNA GEODETSKA UPRAVA  
PODRUČNI URED ZA KATASTAR  
DUBROVNIK

KLASA: 938-07/22-01/336  
URBROJ: 541-30-02/16-22-3  
DUBROVNIK, 25.04.2022

**PRIJEPIS POSJEDOVNOG LISTA**

Katastarska općina: DUBROVNIK (Mbr. 306410)

Posjedovni list: 2728

Udio	Prezime i ime odnosno tvrtka ili naziv, prebivalište odnosno sjedište upisane osobe	OIB
1/2	BAN MARIO, P. LUKE, ANTUNA BARCA 2, DUBROVNIK, HRVATSKA	45595242928
1/2	BAN LUKA, P. LUKA, ANTUNA BARCA 5, DUBROVNIK, HRVATSKA	55198095550

**Podaci o katastarskim česticama**

Zgr	Dio	Broj katastarske čestice	Adresa katastarske čestice/Način uporabe katastarske čestice/Način uporabe zgrade, naziv zgrade, kućni broj zgrade	Površina/m2	Broj D.L.	Posebni pravni režimi	Primjedba
		1906/1	LAPAD	922	19		
			KUĆA I DVORIŠTE	922			
Ukupna površina katastarskih čestica				922			

NAPOMENA: Ovaj prijepis posjedovnog lista nije dokaz o vlasništvu na katastarskim česticama upisanim u posjedovnom listu.

Sukladno Zakonu o upravnim pristojbama (»Narodne novine«, br. 115/16) te Uredbi o tarifi upravnih pristojbi (»Narodne novine«, br. 92/21, 93/21 i 95/21), upravna pristojba po Tar. Br. 1. ne naplaćuje se.

Službena osoba: Dolores Schmuck  
stručna referentica za katastarske poslove





REPUBLIKA HRVATSKA  
 DR. ŽUPANIJSKI URED  
 ZA NEKRETNOSNO PRAVO  
 I PROMET NEKRETNOSNOŠĆU  
 K.A. GRUŽ (SACRA IZJELA)  
 10000  
 DIZAJNERSKOG PLANA  
 20-01-2022

757 717/15

7551



REPUBLIKA HRVATSKA  
DRŽAVNA GEODETSKA UPRAVA  
PODRUČNI URED ZA KATASTAR  
DUBROVNIK

K.o. DUBROVNIK  
k.č.br.: 1906/1

Stanje na dan: 19.01.2022.  
OSS evidencijski broj: 53757/2022

### IZVOD IZ KATASTARSKOG PLANA

Mjerilo 1:1000  
Izvorno mjerilo 1:1000




Sukladno Zakonu o upravnim pristojbama (»Narodne novine«, br. 115/16) te Uredbi o tarifi upravnih pristojbi (»Narodne novine«, br. 92/21 i 93/21), upravna pristojba po Tar. Br. 1. ne naplaćuje se.



Kontrolni broj: 99230479a201e4

Skeniranjem QR koda možete se osigurati elektroničkim zapisom postupka pristajanja na ovaj podnesak. Ovo potvrđuje status i sadržaj ovog dokumenta. U slučaju potrebe za provjerom autentičnosti ovog dokumenta, možete se obratiti državnoj geodetskoj upravi u Dubrovniku i zatražiti digitalni zapis ovog dokumenta u elektroničkom obliku. Državna geodetska uprava u Dubrovniku i zatražiti digitalni zapis ovog dokumenta u elektroničkom obliku.



# GEO GRUPA d.o.o. Dubrovnik

za geodetske poslove, turizam, trgovinu i usluge

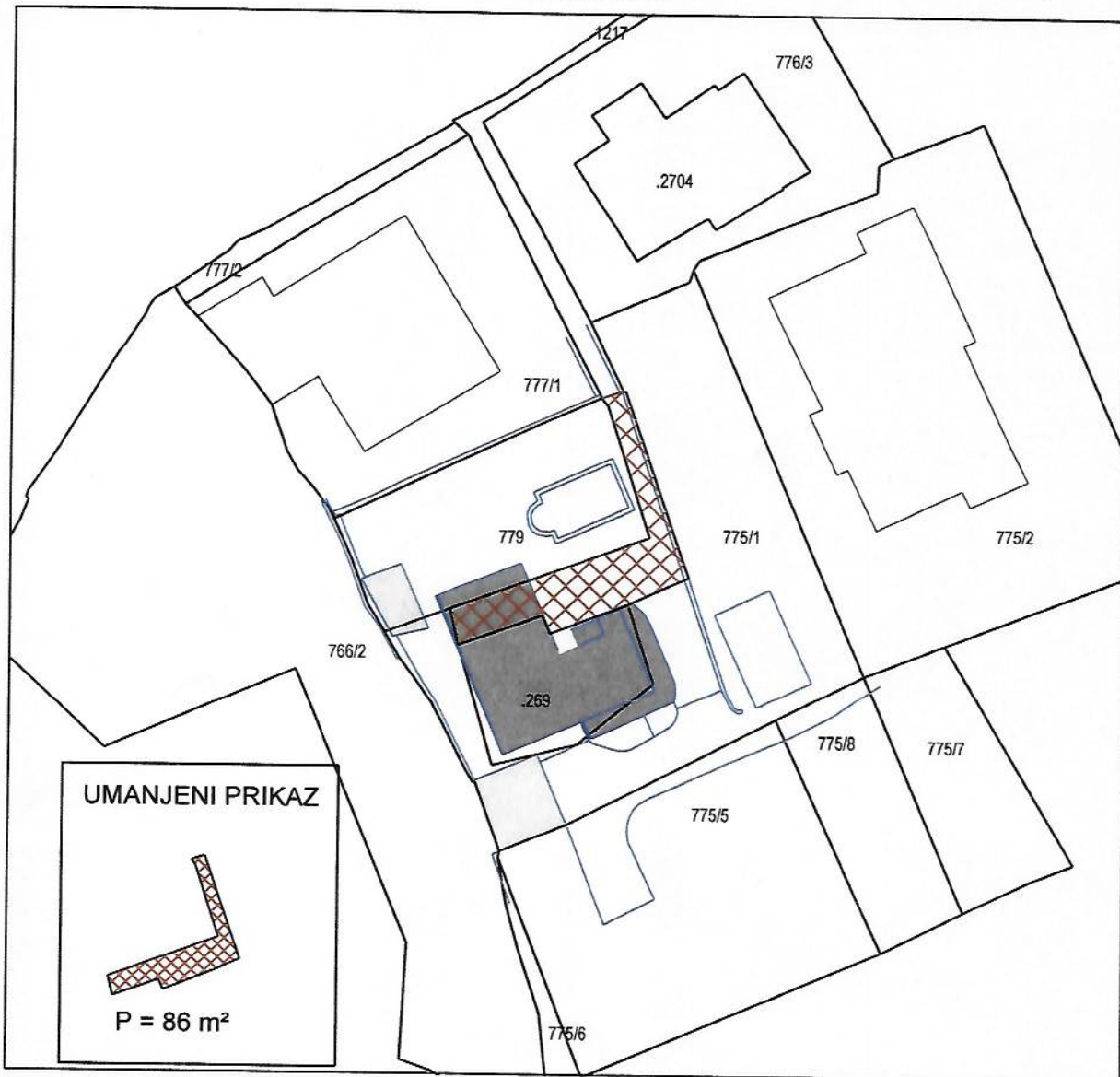
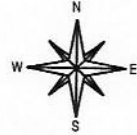
Dolina Orašac 9, 20 235 Zaton Veliki  
Tel. +385 98 188 5368  
E-mail: geogrupadoo@gmail.hr  
IBAN HR4625030071170000190  
OIB 04256658798

Investitor:  
RENATO MARUNIĆ,  
A. BARCA 10, 20 000 DUBROVNIK  
OIB: 93575040710

Katastarska općina: DUBROVNIK ( Gruž S.I.)  
MBR: 306410  
Detaljni list: 19

## PREGLEDNI NACRT DIJELA Č.ZEM. 1217 K.O. GRUŽ S.I. - potrebno za ukidanje statusa javnog dobra -

Mjerilo 1:500  
Izvorno mjerilo 1:2880



Izradio:  
Ilija Margaretić, mag. ing. geod. i geoinf.  
Dubrovnik, 31.03.2022.

Odgovorna osoba za obavljanje stručnih  
geodetskih poslova:  
Ilija Margaretić, mag. ing. geod. i geoinf.

Ilija Margaretić  
mag. ing. geod. i geoinf.  
Ovlašteni inženjer geodezije



GEO GRUPA d.o.o.  
Orašac

Geo 1357