



**REPUBLIKA HRVATSKA
DUBROVAČKO - NERETVANSKA ŽUPANIJA
GRAD DUBROVNIK**

Gradonačelnik

KLASA: 940-01/22-03/03

URBROJ: 2117-1-01-22-07

Dubrovnik, 1. travnja 2022. godine

Na temelju članka 48. Zakona o lokalnoj i područnoj (regionalnoj) samoupravi ("Narodne novine" br. 33/01, 60/01, 129/05, 109/07, 125/08, 36/09, 36/09, 150/11, 144/12, 19/13, 137/15, 123/17, 98/19, 144/20), članka 48. Statuta Grada Dubrovnika ("Službeni glasnik Grada Dubrovnika" br. 2/21) i članka 103. Zakona o cestama ("Narodne novine" br. 84/11, 22/13, 54/13, 148/13, 92/14, 110/19) Gradonačelnik Grada Dubrovnika donio je:

ZAKLJUČAK

1. Utvrđuje se prijedlog zaključka o ukidanju statusa puta, odnosno javnog dobra u općoj uporabi za dio nekretnine katastarske oznake čest.zem. 1060 k.o. Prijevor, kako je prikazano preglednim nacrtom izrađenim od strane ovlaštenog inženjera geodezije Petra Kovačevića, dipl.ing.geod. od 14. lipnja 2021. godine, i dostavlja Gradskom vijeću na raspravu i donošenje.
2. Izvjestiteljica u ovom predmetu bit će Marijeta Hladilo, dipl. oec., službenica ovlaštena za privremeno obavljanje poslova pročelnika Upravnog odjela za gospodarenje imovinom, opće i pravne poslove Grada Dubrovnika.

Gradonačelnik
Mato Franković

DOSTAVITI:

1. Upravni odjel za poslove gradonačelnika, ovdje;
2. Upravni odjel za gospodarenje imovinom, opće i pravne poslove, ovdje;
- ③ Služba Gradskog vijeća, ovdje;
4. Pismohrana.



REPUBLIKA HRVATSKA
DUBROVAČKO-NERETVANSKA ŽUPANIJA
GRAD DUBROVNIK

Upravni odjel za gospodarenje
imovinom, opće i pravne poslove

KLASA: 940-01/22-03/03

URBROJ: 2117-1-08-22-06

Dubrovnik, 1. travnja 2022. godine

Gradonačelnik

-ovdje-

PREDMET: Pero Vodopić i Nikša Brbora, Prijedlog zaključka o ukidanju statusa puta, odnosno javnog dobra u općoj uporabi za dio nekretnine katastarske oznake čest.zem. 1060 k.o. Prijevor u površini od 32 m²
- prijedlog zaključka, dostavlja se

Ovaj Upravni odjel zaprimio je zahtjev Pera Vodopića i Nikše Brbore iz Mokošice, Od izvora 8, kojim traže da se pokrene postupak ukidanja statusa puta za dio čest.zem. 1060 k.o. Prijevor, kako je prikazano preglednim nacrtom od 14. lipnja 2021. godine, kojeg je izradio ovlašteni inženjer geodezije Petar Kovačević, dipl.ing.geod.

Podnositelji zahtjeva suvlasnici su susjednih nekretnina oznaka čest.zem. 1065/2 i čest.zgr. 124 k.o. Prijevor na čijem je dijelu došlo do konstruktivnih oštećenja zbog urušavanja dijela terena i postojećeg stubišta te smatraju da je potrebno otkupiti dio čest.zem. 1060 k.o. Prijevor kako bi se na istom izgradili potporni zidovi i spriječilo daljnje klizanje terena. Na predmetnom dijelu nekretnine podnositelji zahtjeva potom namjeravaju urediti kolni i pješački prilaz vlastitim nekretninama.

Uvidom u verificirani e-izvadak Zemljišnoknjižnog odjela Općinskog suda u Dubrovniku utvrđeno je da je u zk.ul.br. 302 k.o. Prijevor nekretnina oznake čest.zem. 1060, PUT, uknjižena kao vlasništvo Grada Dubrovnika.

Lokacijskom informacijom Klasa:350-05/21-10/502 Urbroj:2117/01-06/4-21-3 od 8. prosinca 2021. godine Upravnog odjela za urbanizam, prostorno planiranje i zaštitu okoliša utvrđeno je da se prema kartografskom prikazu „Građevinska područja naselja Dubrovnik PPU-a Grada Dubrovnika“ čest.zem. 1060 k.o. Prijevor nalazi u izgrađenom dijelu građevinskog područja naselja, dok prema kartografskim prikazima „Korištenje i namjena prostora GUP-a Grada Dubrovnika“ i „Prometna i komunalna infrastrukturna mreža GUP-a Grada Dubrovnika“ čest.zem. 1060 k.o. Prijevor predstavlja postojeću prometnicu („gradske ulice“-Ulica od izvora).

Manji (sjeverni) dijelovi predmetne katastarske čestice nalaze se u zoni M1₂ (mješovita namjena, pretežito stanovanje srednje gustoće).

Upravni odjel za komunalne djelatnosti, promet i mjesnu samoupravu Grada Dubrovnika na traženje Upravnog odjela za gospodarenje imovinom, opće i pravne poslove dana 10. veljače 2022. godine očitovao se dopisom Klasa:940-01/22-03/03, Urbroj: 2117-1-03-05/3-22-03, kako je uvidom u dostavljeni Pregledni nacrt izrađen od strane ovlaštenog inženjera geodezije Petra Kovačevića dipl.ing.geod. iz lipnja 2021. godine i Generalni urbanistički plan Grada Dubrovnika ("Službeni glasnik Grada Dubrovnika" br. 10/05, 10/07, 08/12, 03/14, 9/14 (pročišćeni tekst), 4/16, 25/18, 13/19, 04/21 i 08/21-pročišćeni tekst) u čijem se obuhvatu nalazi predmetna katastarska čestica i to kartografski prikaz 3.1. „Prometna i komunalna infrastrukturna mreža – Promet“, geoinformacijski sustav Grad Dubrovnika te obilaskom terena utvrđeno da navedeni dio č.zem. 1060 k.o. Prijedor sukladno Preglednom nacrtu više ne predstavlja dio nerazvrstane ceste sukladno Zakonu o cestama pa su prema tome suglasni sa ukidanjem statusa puta za utvrđenu površinu.

Člankom 103. Zakona o cestama ("Narodne novine" br. 84/11, 22/13, 54/13, 148/13, 92/14, 110/19) propisano je da predstavničko tijelo jedinice lokalne samouprave može donijeti odluku o ukidanju statusa javnog dobra u općoj uporabi nerazvrstane ceste ili njezinog dijela kada je trajno prestala potreba korištenja nerazvrstane ceste ili njezinog dijela.

Na temelju članka 48. Zakona o lokalnoj i područnoj (regionalnoj) samoupravi ("Narodne novine" br. 33/01, 60/01, 129/05, 109/07, 125/08, 36/09, 36/09, 150/11, 144/12, 19/13, 137/15, 123/17, 98/19, 144/20), članka 48. Statuta Grada Dubrovnika ("Službeni glasnik Grada Dubrovnika" br. 2/21) i članka 103. Zakona o cestama ("Narodne novine" br. 84/11, 22/13, 54/13, 148/13, 92/14, 110/19) predlaže se Gradonačelniku Grada Dubrovnika da donese sljedeći:

ZAKLJUČAK

1. Utvrđuje se prijedlog zaključka o ukidanju statusa puta, odnosno javnog dobra u općoj uporabi za dio nekretnine katastarske oznake čest.zem. 1060 k.o. Prijedor, kako je prikazano preglednim nacrtom izrađenim od strane ovlaštenog inženjera geodezije Petra Kovačevića, dipl.ing.geod. od 14. lipnja 2021. godine, i dostavlja Gradskom vijeću na raspravu i donošenje.
2. Izvjestiteljica u ovom predmetu bit će Marijeta Hladilo, dipl. oec., službenica ovlaštena za privremeno obavljanje poslova pročelnika Upravnog odjela za gospodarenje imovinom, opće i pravne poslove Grada Dubrovnika.

**Službenica ovlaštena za privremeno
obavljanje poslova pročelnika
Marijeta Hladilo**



Privitak: kao u tekstu

Dostaviti: 1. Naslovu;
② evidencija, ovdje.

Gradsko vijeće

KLASA: 940-01/21-01/148

URBROJ:

Dubrovnik,

Na temelju članka 35. Zakona o vlasništvu i drugim stvarnim pravima ("Narodne novine" br. 91/96, 68/98, 137/99, 22/00, 73/00, 129/00, 114/01, 79/06, 141/06, 146/08, 38/09, 153/09, 143/12, 152/14), članka 103. Zakona o cestama ("Narodne novine" br. 84/11, 22/13, 54/13, 148/13, 92/14, 110/19) i članka 39. Statuta Grada Dubrovnika ("Službeni glasnik Grada Dubrovnika" br. 2/21), Gradsko vijeće Grada Dubrovnika na ___sjednici održanoj___ donijelo je

ZAKLJUČAK

1. Ukida se status puta, odnosno javnog dobra u općoj uporabi, za dio nekretnine katastarske oznake čest.zem. 1060 u površini od 32 m², upisane u z.ul. 302 k.o. Prijevor.
2. Nekretnina za koju se ukida status puta, odnosno javnog dobra u općoj uporabi iz točke 1. ovog zaključka, određena je preglednim nacrtom izrađenim od strane ovlaštenog inženjera geodezije Petra Kovačevića, dipl.ing.geod. od 14. lipnja 2021. godine, a koji se prilaže ovom zaključku.
3. Obvezuju se Pero Vodopić i Nikša Brbora iz Mokošice, Od izvora 8, riješiti imovinskopravne odnose sa Gradom Dubrovnikom za dio nekretnine iz točke 1. ovog zaključka.

Obrazloženje

Upravni odjel za gospodarenje imovinom, opće i pravne poslove Grada Dubrovnika zaprimio je zahtjev kojim traže da se pokrene postupak ukidanja statusa puta za dio čest.zem. 1060 k.o. Prijevor, kako je prikazano preglednim nacrtom od 14. lipnja 2021. godine, kojeg je izradio ovlaštenu inženjer geodezije Petar Kovačević, dipl.ing.geod.

Podnositelji zahtjeva suvlasnici su susjednih nekretnina oznaka čest.zem. 1065/2 i čest.zgr. 124 k.o. Prijevor na čijem je dijelu došlo do konstruktivnih oštećenja zbog urušavanja dijela terena i postojećeg stubišta te smatraju da je potrebno otkupiti dio čest.zem. 1060 k.o. Prijevor kako bi se na istom izgradili potporni zidovi i spriječilo daljnje klizanje terena. Na predmetnom dijelu nekretnine podnositelji zahtjeva potom namjeravaju urediti kolni i pješački prilaz vlastitim nekretninama.

Uvidom u verificirani e-izvadak Zemljišnoknjižnog odjela Općinskog suda u Dubrovniku utvrđeno je da je u zk.ul.br. 302 k.o. Prijevor nekretnina oznake čest.zem. 1060, PUT, uknjižena kao vlasništvo Grada Dubrovnika.

Lokacijskom informacijom Klasa:350-05/21-10/502 Urbroj:2117/01-06/4-21-3 od 8. prosinca 2021. godine Upravnog odjela za urbanizam, prostorno planiranje i zaštitu okoliša utvrđeno je da se prema kartografskom prikazu „Građevinska područja naselja Dubrovnik PPU-a Grada Dubrovnika“ čest.zem. 1060 k.o. Prijevor nalazi u izgrađenom dijelu građevinskog područja naselja, dok prema kartografskim prikazima „Korištenje i namjena prostora GUP-a Grada Dubrovnika“ i „Prometna i komunalna infrastrukturna mreža GUP-a Grada Dubrovnika“ čest.zem. 1060 k.o. Prijevor predstavlja postojeću prometnicu („gradske ulice“-Ulica od izvora).

Manji (sjeverni) dijelovi predmetne katastarske čestice nalaze se u zoni M1₂ (mješovita namjena, pretežito stanovanje srednje gustoće).

Upravni odjel za komunalne djelatnosti, promet i mjesnu samoupravu Grada Dubrovnika na traženje Upravnog odjela za gospodarenje imovinom, opće i pravne poslove dana 10. veljače 2022. godine očitovao se dopisom Klasa:940-01/22-03/03, Urbroj: 2117-1-03-05/3-22-03, kako je uvidom u dostavljeni Pregledni nacrt izrađen od strane ovlaštenog inženjera geodezije Petra Kovačevića dipl.ing.geod. iz lipnja 2021. godine i Generalni urbanistički plan Grada Dubrovnika ("Službeni glasnik Grada Dubrovnika" br. 10/05, 10/07, 08/12, 03/14, 9/14 (pročišćeni tekst), 4/16, 25/18, 13/19, 04/21 i 08/21-pročišćeni tekst) u čijem se obuhvatu nalazi predmetna katastarska čestica i to kartografski prikaz 3.1. „Prometna i komunalna infrastrukturna mreža – Promet“, geoinformacijski sustav Grad Dubrovnika te obilaskom terena utvrđeno da navedeni dio č.zem. 1060 k.o. Prijedor sukladno Preglednom nacrtu više ne predstavlja dio nerazvrstane ceste sukladno Zakonu o cestama pa su prema tome suglasni sa ukidanjem statusa puta za utvrđenu površinu.

Člankom 103. Zakona o cestama ("Narodne novine" br. 84/11, 22/13, 54/13, 148/13, 92/14, 110/19) propisano je da predstavničko tijelo jedinice lokalne samouprave može donijeti odluku o ukidanju statusa javnog dobra u općoj uporabi nerazvrstane ceste ili njezinog dijela kada je trajno prestala potreba korištenja nerazvrstane ceste ili njezinog dijela.

Slijedom navedenoga odlučeno je kao u izreci zaključka.

Predsjednik Gradskog vijeća
mr. sc. Marko Potrebica

Dostaviti:

1. Upravni odjel za poslove gradonačelnika, ovdje;
2. Upravni odjel za gospodarenje imovinom, opće i pravne poslove, ovdje;
3. Služba Gradskog vijeća, ovdje;
4. Pero Vodopić, Od izvora 8, 20236 Mokošica;
5. Nikša Brbora, Od izvora 8, 20236 Mokošica;
6. Pismohrana.

Ime i prezime /
naziv tvrtke

PERO VODOPIC'
NIKŠA BRIBORA

Adresa / sjedište

MOKOŠICA, OD IZVORA

OIB

99700879640
20852719661

Kontakt tel./mob.

020/451-238 / 451-238

E-mail

niksabrbor@ yahoo.com

2113273	REPUBLIKA HRVATSKA
Grad Dubrovnik	
Primljeno:	24.01.2022
Klasifikacijska oznaka	Org. jed.
940-01/22-03/03	2117-1-08-05;
Uredbeni broj	Pri lozi
15-22-01	0
	Višednos.
	20,00 kn

Pred Dvorom 1
20000 Dubrovnik

ZAHTJEV ZA UKIDANJE
STATUSA JAVNOG DOBRA U OPĆOJ UPOTREBI



označenog kao kat. čest. broj _____ u k.o. _____

radi:

- OTKUPA NEKRETNINE NA KOJOJ SE NALAZI LEGALIZIRANI OBJEKT
- OTKUPA NEKRETNINE U SVRHU POVEĆANJA VLASTITE GRAĐEVNE PARCELE

* označiti sa X

Uz zahtjev prilažem:

- ✓1. službeni zemljišnoknjižni izvadak za nekretninu za koju se traži ukidanje*
- ✓2. povijesni slijed stjecanja iz zemljišne knjige za nekretninu za koju se traži ukidanje*
- ✓3. uvjerenje o identifikaciji zemljišno-knjižnih i katastarskih čestica*
- ✓4. kopija katastarskog plana*
- ✓5. posjedovni list*
- ✓6. prijedlog parcelacije izrađen od ovlaštenog geodeta s naznačenom površinom za koju se traži ukidanje
- nema - 7. odgovarajući pravomoćni akt iz kojeg je razvidna potreba za ukidanjem statusa javnog dobra u općoj uporabi, ako se temeljem istog traži ukidanje
- ✓8. uvjerenje nadležnog Upravnog odjela Grada Dubrovnika o statusu i namjeni nekretnine sukladno važećoj prostorno planskoj dokumentaciji*
9. upravna pristojba u iznosu od 20,00 HRK

* ne stariji od 6 mjeseci

U Dubrovniku, 24. 01. 2022 godine

Pero Vodopić

potpis

Napomena:

Ukoliko se tijekom obrade zahtjeva ukaže potrebnim, podnositelj zahtjeva će pisanim putem biti obavješten o potrebi dostave drugih isprava ili dokumentacije.

Upravne pristojbe možete uplatiti na žiro račun Grada Dubrovnika:

HR35 2407 0001 8098 0000 9 , model: HR68 , poziv na broj: 5703 – OIB tražitelja.

GRAD DUBROVNIK
Upravni odjel za
gospodarenje imovinom,
opće i pravne poslove


Pred Dvorom 1
20000 Dubrovnik

PREDMET: Prilog zahtjevu za ukidanje statusa javnog dobra u općoj upotrebi -
obrazloženje

Zbog urušavanja dijela terena i postojećeg stubišta na čest. zem. 1065/2 te konstruktivnih oštećenja koja su vidljiva u prizemlju stambene građevine označene kao čest. zgr. 124 k.o. Prijedor u naselju Mokošica potrebno je napraviti sanaciju postojećeg stubišta te izraditi potporne zidove koji će spriječiti daljnje klizanje terena te ga stabilizirati. Navedenim zahvatom bi investitor osim stabilizacije terena uredio kolni i pješački prilaz predmetnoj građevini.

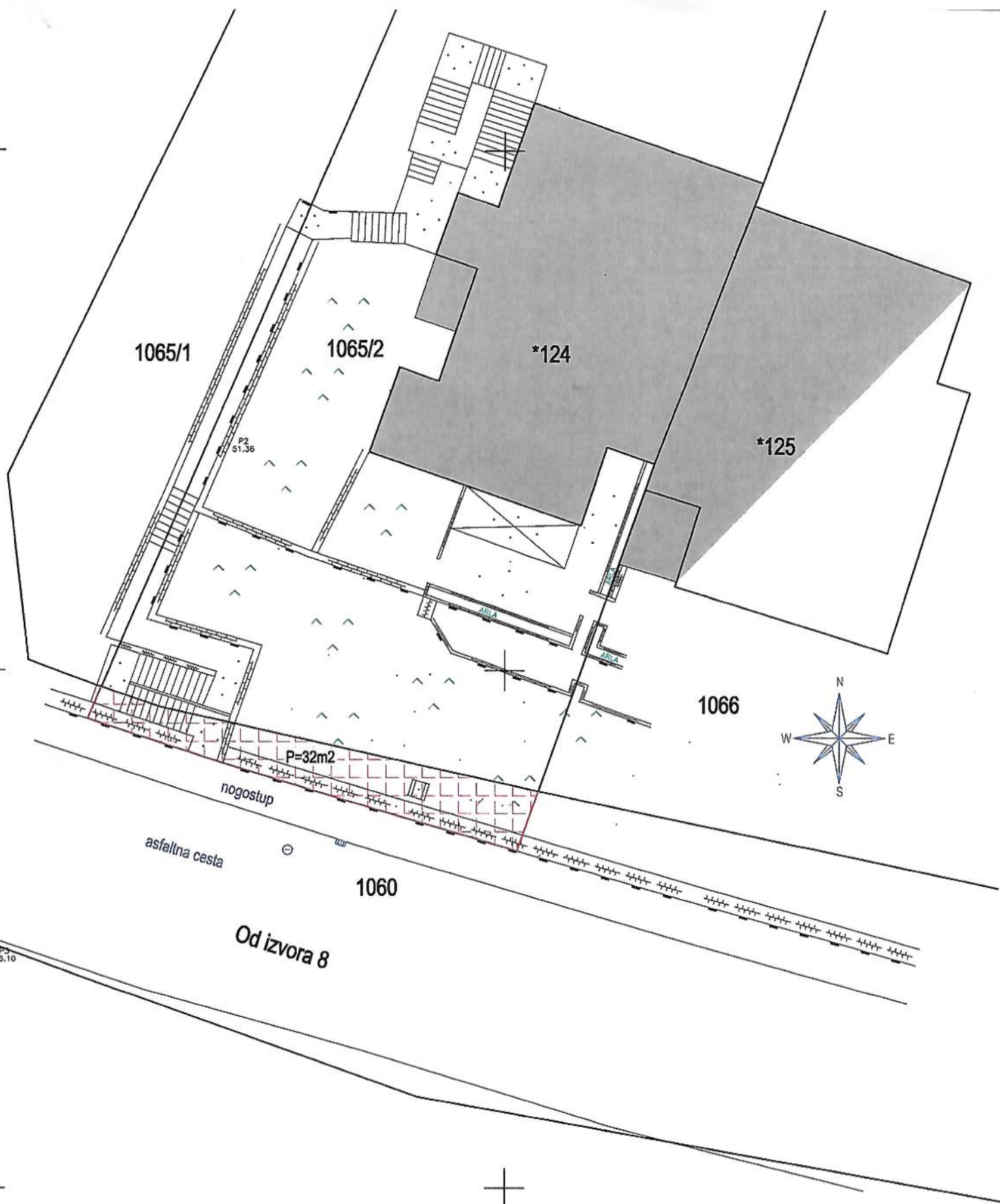
Kako bi se omogućilo neometano izvođenje radova na stabilizaciji terena te pristup građevinskoj mehanizaciji predmetnim pozicijama potrebno je otkupiti dio parcele 1060 k.o. Prijedor u ukupnoj površini od 32 m²

Pero Vodopić



Nikša Brbora





LEGENDA:

	GRANICA ČESTICE
1065/2	BROJ KATASTARSKE ČESTICE
	DIO Č.Z. 1060 K.O. PRIJEVOR P=32 m2

Petar Kovačević, P4
dipl. ing. geod.

Ovlašteni inženjer geodezije

GEO VRTINE d.o.o.
Slano



Geo 927

SLANO		sadržaj		PREGLEDNI NACRT	
		investitor		NIKŠA BRBORA	
K.O.		PRIJEVOR		ovlašteni geodet	
Č.ZEM.		1065/2, ZGR.124, 1060		PETAR KOVAČEVIĆ dipl.ing.geod.	
		datum		14.06.2021.	
		RN		53/2021	
				M 1:200	



REPUBLIKA HRVATSKA

Općinski sud u Dubrovniku
ZEMLJIŠNOKNJIŽNI ODJEL DUBROVNIK
Stanje na dan: 22.11.2021. 09:35

Verificirani ZK uložak

Katastarska općina: 307041, PRIJEVOR

Broj ZK uložka: 302

Broj zadnjeg dnevnika: Z-4597/2021
Aktivne plombe:

IZVADAK IZ ZEMLJIŠNE KNJIGE

A
Posjedovnica
PRVI ODJELJAK

Rbr.	Broj zemljišta (kat. čestice)	Oznaka zemljišta	Površina			Primjedba
			jutro	čhv	m2	
1.	600	VRT			119	
2.	603/1	VRT			834	
3.	644/2	VRT			508	
4.	664/4	PUT			15	
5.	664/6				3	
6.	673/1				203	
7.	673/2				31	
8.	683/1	PAŠNJAK			247	
9.	749	VRT			115	
10.	1060	PUT			1955	
11.	1061	GRADILIŠTE			384	
12.	1062	GRADILIŠTE			312	
13.	1063	GRADILIŠTE			333	
14.	1064	GRADILIŠTE			541	
15.	1068	GRADILIŠTE			349	
16.	1076	GRADILIŠTE			1286	
17.	1077	GRADILIŠTE			750	
18.	1078/1	PUT			2261	
19.	1080	ULICA			46	
20.	1092/2				20	
		UKUPNO:			10312	

B
Vlastovnica

Rbr.	Sadržaj upisa	Primjedba
1.	Vlasnički dio: 1/1 GRAD DUBROVNIK	

Rbr.	Sadržaj upisa	Primjedba
Upisi koji vrijede za sve udjele na B listu:		
1.1	Zaprimljeno 08.09.2010. broj Z-4835/10 Zabilježuje se odabacujući prijedlog Iva Matušića , Put Prijevora 1, Prijevor radi uknjižbe čest.zem. 673/2, 664/6, 664/4, 664/3.	

C
Teretovnica

Rbr.	Sadržaj upisa	Iznos	Primjedba
1.			
1.1	Zaprimljeno 02.05.2018.g. pod brojem Z-5640/2018 UKNJIŽBA, STVARNA SLUŽNOST – NEPRAVILNA SLUŽNOST, Na temelju Ugovora o osnivanju prava služnosti sklopljenog između Grada Dubrovnika i Vodovoda Dubrovnik d.o.o. od 05. veljače 2018. godine, broj: OV-3634/2018 javnog bilježnika Nikše Mozare iz Dubrovnika od 18. travnja 2018. godine, uknjižuje se pravo služnosti polaganja i održavanja cjevovoda javne odvodnje i vodoopskrbe na teret čest. zem. 1060 u površini od 109 m2 , pravo služnosti polaganja i održavanja vodoopskrbnog cjevovoda na teret čest. zem. 1078/1 u površini od 294 m2, čest. zem. 1080 u površini od 2 m2, a na korist: VODOVOD DUBROVNIK D.O.O., OIB: 00862047577, DUBROVNIK, VLADIMIRA NAZORA 19		

Potvrđuje se da ovaj izvadak odgovara stanju zemljišne knjige na datum 22.11.2021.

Izvadak je upisan pod brojem 19807/2021

Izdao:
ZK referent:
SANELA BEŠLIĆ



REPUBLIKA HRVATSKA
DRŽAVNA GEODETSKA UPRAVA
PODRUČNI URED ZA KATASTAR
DUBROVNIK

KLASA: 935-07/21-01/708
URBROJ: 541-30-02/16-21-2
DUBROVNIK, 01.12.2021

IZVOD IZ POSJEDOVNOG LISTA

Katastarska općina: PRIJEVOR (Mbr. 307041)

Posjedovni list: 75

Udio	Prezime i ime odnosno tvrtka ili naziv, prebivalište odnosno sjedište upisane osobe	OIB
1/1	OPĆINA DUBROVNIK, PRED DVOROM 1, DUBROVNIK, HRVATSKA	

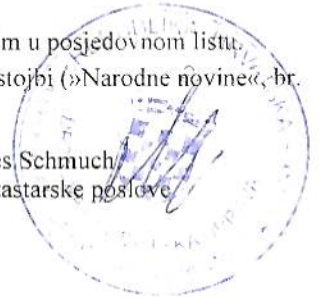
Podaci o katastarskim česticama

Zgr	Dio	Broj katastarske čestice	Adresa katastarske čestice/Način uporabe katastarske čestice/Način uporabe zgrade, naziv zgrade, kućni broj zgrade	Površina/m ²	Broj D.L	Posebni pravni režimi	Primjedba
		1060	BRGAT PROJEK. PUT	1955	2		
			PUT	1955			
Ukupna površina katastarskih čestica				1955			

Ostale katastarske čestice su kao nepotrebne ispuštene.

NAPOMENA: Ovaj izvod iz posjedovnog lista nije dokaz o vlasništvu na katastarskim česticama upisanim u posjedovnom listu. Sukladno Zakonu o upravnim pristojbama (»Narodne novine«, br. 115/16) te Uredbi o tarifi upravnih pristojbi (»Narodne novine«, br. 92/21, 93/21 i 95/21), upravna pristojba po Tar. Br. 1. ne naplaćuje se.

Službena osoba: Dolores Schmuck
stručna referentica za katastarske poslove





KLASA: 935-06/21-01/1298
URBROJ: 541-30-02/16-21-2
DUBROVNIK, 01.12.2021.


IZVOD IZ KATASTARSKOG PLANA

Mjerilo 1:2000
Izvorno mjerilo 1:2880



Sukladno Zakonu o upravnim pristojbama (»Narodne novine«, br. 115/16) te Uredbi o tarifi upravnih pristojbi (»Narodne novine«, br. 92/21, 93/21 i 95/21), upravna pristojba po Tar. br. 1. i Tar. br. 4. ne naplaćuje se.

Službena osoba: Dolores Schmüch
stručna referentica za katastarske poslove





REPUBLIKA HRVATSKA
DUBROVAČKO-NERETVANSKA ŽUPANIJA
GRAD DUBROVNIK

Upravni odjel za urbanizam, prostorno planiranje i zaštitu okoliša

KLASA: 350-05/21-10/502
URBROJ: 2117/01-06/4-21-3
Dubrovnik, 8. prosinca 2021.

Grad Dubrovnik, Upravni odjel za urbanizam, prostorno planiranje i zaštitu okoliša, povodom zahtjeva Pera Vodopića, Od izvora 8, 20236 Mokošica, na temelju članka 36. Zakona o prostornom uređenju („Narodne novine“, 153/13, 65/17, 114/18 i 39/19) izdaje

LOKACIJSKU INFORMACIJU

Zemljište označeno kao č.zem. 1060 k.o. Prijedor nalazi se unutar obuhvata Prostornog plana uređenja Grada Dubrovnika („Službeni glasnik Grada Dubrovnika“, 7/05, 6/07, 10/07, 3/14, 9/14, 19/15, 18/16, 25/18, 13/19, 7/20, 2/21, 5/21 i 7/21) kao prostornog plana šireg područja i Generalnog urbanističkog plana Grada Dubrovnika („Službeni glasnik Grada Dubrovnika“, 10/05, 10/07, 8/12, 3/14, 9/14, 4/16, 25/18, 13/19, 8/20, 5/21 i 8/21) kao prostornog plana užeg područja.

1. PROSTORNI PLAN UREĐENJA GRADA DUBROVNIKA

1.1. Prema kartografskom prikazu „**Građevinska područja naselja Dubrovnik PPU-a Grada Dubrovnika**“, č.zem. 1060 k.o. Prijedor nalazi se u izgrađenom dijelu građevinskog područja naselja.

2. GENERALNI URBANISTIČKI PLAN GRADA DUBROVNIKA


2.1. Prema kartografskim prikazima „**Korištenje i namjena prostora GUP-a Grada Dubrovnika**“ i „**Prometna i komunalna infrastrukturna mreža GUP-a Grada Dubrovnika**“, č.zem. 1060 k.o. Prijedor predstavlja postojeću prometnicu („gradske ulice“ – Ulica od izvora). Manji (sjeverni) dijelovi predmetne katastarske čestice nalaze se u zoni M1₂ (mješovita namjena, pretežito stanovanje srednje gustoće).

Uvid u prostorno-plansku dokumentaciju Grada Dubrovnika moguće je izvršiti u Upravnom odjelu za urbanizam, prostorno planiranje i zaštitu okoliša, Pred Dvorom 1, Dubrovnik (pon.-pet. od 9 do 12 sati) i na web stranici Grada Dubrovnika – www.dubrovnik.hr.

NAPOMENA: Detaljni kriteriji za uređenje prostora i urbanističko-tehnički uvjeti za gradnju utvrđuju se isključivo u postupku ishoda akta za gradnju. Na temelju lokacijske informacije ne može se pristupiti provedbi zahvata u prostoru niti izradi projekata propisanih posebnim zakonom.

Izradio:
Ivan Filipović, uprav.prav.

Pročelnik:
Božo Benić, mag.ing.arch.



DOSTAVITI:

1. Pero Vodopić
Od izvora 8, 20236 Mokošica
2. Evidenciji, ovdje
3. Pismohrani



REPUBLIKA HRVATSKA
DUBROVAČKO-NERETVANSKA ŽUPANIJA
GRAD DUBROVNIK

Upravni odjel za komunalne djelatnosti,
promet i mjesnu samoupravu

KLASA: 940-01/22-03/03

URBROJ: 2117-1-03-05/3-22-03

Dubrovnik, 10. veljače 2022. god.

u79

Upravni odjel za gospodarenje imovinom,
opće i pravne poslove
- o v d j e -

PREDMET: Zahtjev za ukidanje statusa puta za dio č.zem. 1060 k.o. Prijedor po zahtjevu Pera Vodopića i Nikše Brbore - očitovanje, daje se

Veza; KLASA: 940-01/22-03/03, URBROJ: 2117-1-08-22-02

Vašim dopisom KLASA: 940-01/22-03/03, URBROJ: 2117-1-08-22-02 po zahtjevu Pera Vodopića i Nikše Brbore iz Mokošice, zatražili ste očitovanje ovog Upravnog odjela o suglasnosti za ukidanje statusa puta za dio č.zem. 1060 k.o. Prijedor sukladno dostavljenoj dokumentaciji i Zakonu o cestama („Narodne novine“ br. 84/11, 22/13, 148/13, 92/14 i 110/19).

Uvidom u dostavljeni Pregledni nacrt izrađen od strane tvrtke Geo Vrtine d.o.o. ovlaštenog geodeta Petra Kovačevića dipl.ing.geod. iz lipnja 2021. RN: 53/2021, Generalni urbanistički plan Grada Dubrovnika ("Službeni glasnik Grada Dubrovnika" broj 10/05., 10/07., 08/12., 03/14., 9/14. (pročišćeni tekst), 4/16., 25/18, 13/19, 04/21 i 08/21) u čijem se obuhvatu nalazi predmetna katastarska čestica i to kartografski prikaz 3.1. "Prometna i komunalna infrastrukturna mreža - Promet", geoinformacijski sustav Grada Dubrovnika te obilaskom terena utvrđeno je da dio č.zem. 1060 k.o. Prijedor sukladno Preglednom nacrtu više ne predstavlja dio nerazvrstane ceste sukladno Zakonu o cestama pa smo prema tome suglasni sa ukidanjem statusa puta za utvrđenu površinu.



DOSTAVITI:

1. Naslov
2. Evidencija, ovdje 1 3.
3. Pismohrana



REPUBLIKA HRVATSKA
DUBROVAČKO-NERETVANSKA ŽUPANIJA
Upravni odjel za opću upravu
i imovinsko-pravne poslove
Dubrovnik, Vukovarska 16

KLASA: 940-01/22-01/51
URBROJ: 2117-11/2-22-2
Dubrovnik, 14. ožujka 2022. godine

2124210		REPUBLIKA HRVATSKA	
		Grad Dubrovnik	
Primljeno:	16.03.2022	Org. jed.	2117-1 08-05;
Klasifikacijska oznaka	940-01/22-03/03	Prihvat.	2117-22-05
Uredj. sm. broj	2117-22-05	Vrijednos.	

305

GRAD DUBROVNIK
Upravni odjel za gospodarenje
Imovinom, opće i pravne poslove
DUBROVNIK – Pred Dvorom 1

PREDMET: Obavijest
- dostavlja se

VEZA: Vaša KLASA: 940-01/22-03/03, URBROJ:2117-1-08-22-04

Nastavno na Vaše traženje sadržano u podnesku pod predmetno označenom KLASOM od 25. veljače 2022. godine, izvješćujemo Vas da je pregledom upisnika predmeta prvostupanjskog upravnog postupka utvrđeno da se u odnosu na nekretninu zemljišnoknjižne oznake čest. zem. 1060 k.o. Prijevor, pri ovom tijelu ne vodi postupak poništenja rješenja o eksproprijaciji od strane prijašnjih vlasnika.

DOSTAVITI:

1. Naslovu
2. U spis predmeta

POMOĆNICA PROČELNICE



Sanja Jasprica, dipl. iur.