



REPUBLIKA HRVATSKA
DUBROVAČKO-NERETVANSKA ŽUPANIJA
GRAD DUBROVNIK

Gradonačelnik

KLASA: 363-01/22-09/12
URBROJ: 2117-1-01-22-2
Dubrovnik, 21. travnja 2022.

Na temelju članka 48. Zakona o lokalnoj i područnoj (regionalnoj) samoupravi («Narodne novine», broj 33/01, 60/01, 129/05, 109/07, 125/08, 36/09, 150/11, 144/12, 19/13 – pročišćeni tekst, 123/17, 98/19 i 144/20) i članka 48. Statuta Grada Dubrovnika ("Službeni glasnik Grada Dubrovnika", broj 2/21) gradonačelnik Grada Dubrovnika donosi

ZAKLJUČAK

1. Utvrđuje se prijedlog Odluke o proglašenju komunalne infrastrukture javnim dobrom u općoj uporabi u vlasništvu Grada Dubrovnika – park Gradac i upućuje se Gradskom vijeću Grada Dubrovnika na raspravljanje i donošenje.
2. Izvjestitelj u ovoj točki bit će gradonačelnik Mato Franković i pročelnica Upravnog odjela za komunalne djelatnosti, promet i mjesnu samoupravu Matilda Krile Prkoča.

Gradonačelnik
Mato Franković



DOSTAVITI:

- ① Služba Gradskog vijeća, ovdje
2. Upravni odjel za komunalne djelatnosti, promet i mjesnu samoupravu, ovdje
3. Evidencija
4. Pismohrana



REPUBLIKA HRVATSKA
DUBROVAČKO-NERETVANSKA ŽUPANIJA
GRAD DUBROVNIK
Upravni odjel za komunalne djelatnosti,
promet i mjesnu samoupravu

KLASA: 363-01/22-09/12
URBROJ: 2117-1-03-22-1
Dubrovnik, 21. travnja 2022.

GRADONAČELNIK
- o v d j e -

PREDMET: Prijedlog zaključka o utvrđivanju prijedloga Odluke o proglašenju komunalne infrastrukture javnim dobrom u općoj uporabi u vlasništvu Grada Dubrovnika – park Gradac

Prema Zakonu o komunalnom gospodarstvu (NN 68/18, 110/18 i 32/20) komunalnu infrastrukturu predstavljaju: nerazvrstane ceste, javne prometne površine na kojima nije dopušten promet motornim vozilima, javna parkirališta, javne garaže, javne zelene površine, građevine i uređaji javne namjene, javna rasvjeta, groblja i krematoriji na grobljima, građevine namijenjene obavljanju javnog prijevoza i druge građevine koje odlukom odredi tijelo jedinice lokalne samouprave, ako služe za obavljanje komunalne djelatnosti.

Javne zelene površine su parkovi, drvoredi, živice, cvjetnjaci, travnjaci, skupine ili pojedinačna stabla, dječja igrališta s pripadajućom opremom, javni športski i rekreacijski prostori, zelene površine uz ceste i ulice, ako nisu sastavni dio nerazvrstane ili druge ceste odnosno ulice i sl.

Komunalna infrastruktura je javno dobro u općoj uporabi u vlasništvu odnosno suvlasništvu jedinice lokalne samouprave i/ili osobe koja obavlja komunalnu djelatnost, a status javnog dobra u općoj uporabi stječe danom njezine izgradnje, uređenja odnosno stupanja na snagu odluke o proglašenju javnog dobra u općoj uporabi.

Odluku o proglašenju komunalne infrastrukture javnim dobrom u općoj uporabi donosi predstavničko tijelo jedinice lokalne samouprave na temelju čl. 62. Zakona o komunalnom gospodarstvu.

Odluka mora sadržavati naziv i vrstu komunalne infrastrukture, podatak o katastarskoj i zemljišnoknjižnoj čestici i katastarskoj općini na kojoj se infrastruktura nalazi te nalog nadležnom sudu za upis statusa javnog dobra u općoj uporabi u zemljišne knjige.

Sukladno odredbi iz čl. 132. Zakona o komunalnom gospodarstvu komunalna infrastruktura izgrađena do dana stupanja na snagu tog Zakona (4. kolovoza 2018.), koja nije evidentirana u katastru ili nije evidentirano njezino stvarno stanje, evidentira se u katastru na temelju geodetskog elaborata izvedenog stanja komunalne infrastrukture, potvrde jedinice lokalne samouprave da se radi o komunalnoj infrastrukturi (koje pribavlja i nadležnom tijelu za katastar dostavlja jedinica lokalne samouprave) i rješenja nadležnog zemljišnoknjižnog suda o provedbi prijavnog lista u zemljišnoj knjizi.

Predmet predložene odluke je proglašenje komunalne infrastrukture javnim dobrom u općoj uporabi u vlasništvu Grada Dubrovnika, sukladno geodetskom elaboratu izrađenom od strane Geodet d.o.o. iz Dubrovnika, u svrhu evidentiranja izvedenog stanja komunalne infrastrukture i to parka Gradac koji predstavlja javnu zelenu površinu.

U svezi iznesenog predlaže se gradonačelniku donijeti sljedeći:

ZAKLJUČAK

1. Utvrđuje se prijedlog Odluke o proglašenju komunalne infrastrukture javnim dobrom u općoj uporabi u vlasništvu Grada Dubrovnika – park Gradac i upućuje se Gradskom vijeću Grada Dubrovnika na raspravljanje i donošenje.
2. Izvjestitelj u ovoj točki bit će gradonačelnik Mato Franković i pročelnica Upravnog odjela za komunalne djelatnosti, promet i mjesnu samoupravu Matilda Krile Prkoča.



PROČELNICA

Matilda Krile Prkoča, dipl. oec.

Prilog:

- prijedlog teksta Odluke o proglašenju komunalne infrastrukture javnim dobrom u općoj uporabi u vlasništvu Grada Dubrovnika – park Gradac
- dijelovi Geodetskog elaborata

DOSTAVITI:

1. Naslovu
2. Služba Gradskog vijeća
3. Evidencija
4. Pismohrana

PRIJEDLOG

Na temelju čl. 59. i 62. Zakona o komunalnom gospodarstvu (Narodne novine broj 68/18, 110/18 i 32/20) i čl. 39. Statuta Grada Dubrovnika (Službeni glasnik Grada Dubrovnika broj 2/21), Gradsko vijeće Grada Dubrovnika na _sjednici održanoj _2022., donijelo je

ODLUKU

o proglašenju komunalne infrastrukture javnim dobrom u općoj uporabi
u vlasništvu Grada Dubrovnika – park Gradac

Članak 1.

Proglašava se komunalna infrastruktura javnim dobrom u općoj uporabi u vlasništvu Grada Dubrovnika:

- novoformirana kat. čest. 3561/1 k.o. Dubrovnik (n.i.) odnosno čest. zem. 113/1 k.o. Dubrovnik (s.i.) – javna zelena površina - park Gradac.

Članak 2.

Primjenom čl. 132. Zakona o komunalnom gospodarstvu, a na temelju Geodetskog elaborata izvedenog stanja komunalne infrastrukture broj 16/2022 iz travnja 2022. koji je izradio Geodet d.o.o. Dubrovnik, Ivana Meštrovića 1, komunalna infrastruktura iz članka 1. ove odluke evidentirat će se u katastarskom operatu Državne geodetske uprave, Područnog ureda za katastar u Dubrovniku.

Članak 3.

Na temelju ove Odluke, Općinski sud u Dubrovniku, Zemljišno-knjižni odjel, na nekretnini iz članka 1. ove Odluke izvršit će upis komunalne infrastrukture javnim dobrom u općoj uporabi u vlasništvu Grada Dubrovnika.

Članak 4.

Ova Odluka stupa na snagu osmog dana od dana objave u Službenom glasniku Grada Dubrovnika.

Predsjednik Gradskog vijeća
mr.sc. Marko Potrebica

KLASA:
URBROJ:
Dubrovnik, ____2022.

Objasnenje

Prema Zakonu o komunalnom gospodarstvu (NN 68/18, 110/18 i 32/20) komunalnu infrastrukturu predstavljaju: nerazvrstane ceste, javne prometne površine na kojima nije dopušten promet motornim vozilima, javna parkirališta, javne garaže, javne zelene površine, građevine i uređaji javne namjene, javna rasvjeta, groblja i krematoriji na grobljima, građevine namijenjene obavljanju javnog prijevoza i druge građevine koje odlukom odredi tijelo jedinice lokalne samouprave, ako služe za obavljanje komunalne djelatnosti.

Javne zelene površine su parkovi, drvoredi, živice, cvjetnjaci, travnjaci, skupine ili pojedinačna stabla, dječja igrališta s pripadajućom opremom, javni športski i rekreacijski prostori, zelene površine uz ceste i ulice, ako nisu sastavni dio nerazvrstane ili druge ceste odnosno ulice i sl.

Komunalna infrastruktura je javno dobro u općoj uporabi u vlasništvu odnosno suvlasništvu jedinice lokalne samouprave i/ili osobe koja obavlja komunalnu djelatnost, a status javnog dobra u općoj uporabi stječe danom njezine izgradnje, uređenja odnosno stupanja na snagu odluke o proglašenju javnog dobra u općoj uporabi.

Odluku o proglašenju komunalne infrastrukture javnim dobrom u općoj uporabi donosi predstavničko tijelo jedinice lokalne samouprave na temelju čl. 62. Zakona o komunalnom gospodarstvu.

Odluka mora sadržavati naziv i vrstu komunalne infrastrukture, podatak o katastarskoj i zemljišnoknjižnoj čestici i katastarskoj općini na kojoj se infrastruktura nalazi te nalog nadležnom sudu za upis statusa javnog dobra u općoj uporabi u zemljišne knjige.

Sukladno odredbi iz čl. 132. Zakona o komunalnom gospodarstvu komunalna infrastruktura izgrađena do dana stupanja na snagu tog Zakona (4. kolovoza 2018.), koja nije evidentirana u katastru ili nije evidentirano njezino stvarno stanje, evidentira se u katastru na temelju geodetskog elaborata izvedenog stanja komunalne infrastrukture, potvrde jedinice lokalne samouprave da se radi o komunalnoj infrastrukturi (koje pribavlja i nadležnom tijelu za katastar dostavlja jedinica lokalne samouprave) i rješenja nadležnog zemljišnoknjižnog suda o provedbi prijavnog lista u zemljišnoj knjizi.

Predmet predložene odluke je proglašenje komunalne infrastrukture javnim dobrom u općoj uporabi u vlasništvu Grada Dubrovnika, sukladno geodetskom elaboratu izrađenom od strane Geodet d.o.o. iz Dubrovnika, u svrhu evidentiranja izvedenog stanja komunalne infrastrukture i to parka Gradac koji predstavlja javnu zelenu površinu.

Budući da je navedenim odredbama omogućena evidencija parka Gradac u katastru i upis u zemljišne knjige, potrebno je donijeti odluku kako bi se predmetne nekretnine proglasile komunalnom infrastrukturom i kako bi se proveo upis u zemljišne knjige.

Broj:

OPĆINSKI SUD U DUBROVNIKU
ZEMLJIŠNOKNJIŽNI ODJEL DUBROVNIK

Katastarska općina: **DUBROVNIK**

PODRUČNI URED ZA KATASTAR DUBROVNIK
ODJEL ZA KATASTAR NEKRETNINA DUBROVNIK

Prijavni list sastavljen: travanj 2022

PRIJAVNI LIST ZA KATASTAR

Investitor: GRAD DUBROVNIK
PRED DVOROM 1, DUBROVNIK, 20000 DUBROVNIK
OIB: 21712494719

Izradio/la:
Strnad Josip

Odgovorna osoba za obavljanje stručnih geodetskih poslova:
Strnad Josip



Josip Strnad
dipl.ing.geod.
Ovlašteni inženjer geodezije
GEODET d.o.o.
Dubrovnik



Geo 1673

DOSADAŠNJE STANJE									
Redni broj	Broj posjedovnog lista	Dio ili udio dijela	Prezime i ime odnosno tvrtka ili naziv upisane osobe Prebivalište odnosno sjedište, ulica i kućni broj upisane osobe OIB	Suvlas. dio na dijelu	Broj katastar. čestice	Adresa katastarske čestice (naziv rudine, ulice, trga i sl.)	Način uporabe katastarske čestice Način uporabe zgrade, adresa zgrade Naziv zgrade Pravo građenja	Površina katastarske čestice ha a m ²	Posebni pravni režimi
1	2	3	4	5	6	7	8	9	
1	1922	1/1	OPĆINA DUBROVNIK, Dubrovnik, Pred Dvorom 1 (POSJEDNIK)		3561	FRANA BULIĆA	ŠUMA	1 68 64	
								1 68 64	
2	1922	1/1	OPĆINA DUBROVNIK, Dubrovnik, Pred Dvorom 1 (POSJEDNIK)		3562	GRADAC	KUĆA, GRADAC	24	
								24	
3	1922	1/1	OPĆINA DUBROVNIK, Dubrovnik, Pred Dvorom 1 (POSJEDNIK)		3563	GRADAC	KUĆA, GRADAC	11	
								11	
4	1913	1/1	SAMOSTAN DANČE - SESTRE FRANJEVKE OD BEZGREŠNOG, ZAČEĆA, Dubrovnik, DON FRANA BULIĆA 8 (POSJEDNIK)		3571/1	DANČE	NEPLODNO ZEMLJIŠTE	82 60	
								82 60	
								Σ(Σ)=	2 51 59
								Δ(Σ)+=	-95

NOVO STANJE

Broj posjedovnog lista	Dio ili udio dijela	Prezime i ime odnosno tvrтка ili naziv upisane osobe Prebivalište odnosno sjiđište, ulica i kućni broj upisane osobe OIB	Suvlas. dio na dijelu	Broj katastar. ćestice	Broj detalj. lista	Adresa katastarske ćestice (naziv rudine, ulice, trga i sl.)	Naćin uporabe katastarske ćestice Naćin uporabe zgrade, adresa zgrade Naziv zgrade Pravo građenja	Površina katastarske ćestice ha a m ²	Posebni pravni režiimi	Z.K. podaci	
										Broj katastarske ćestice	Broj ZK uloška
10	11	12	13	14	15	16	17	18		19	20
NOVI -1	1/1	JAVNO DOBRO U OPĆOJ UPORABI - GRAD DUBROVNIK, DUBROVNIK, PRED DVOROM 1 (VLASNIK) OIB: 21712494719		3561/1	35	DUBROVNIK, PARK GRADAC	POMOĆNA ZGRADA	24	KI		
							RUŠEVINA	60			
							RIBNJAK	47			
							PARK	1 71 18			
								1 72 49			
1922	1/1	OPĆINA DUBROVNIK, Dubrovnik, Pred Dvorom 1 (POSJEDNIK)		3561/2	35	DUBROVNIK, DON FRANA BULIĆA	ŠUMA	31			
								31			
1913	1/1	SAMOSTAN DANĆE - SESTRE FRANJEVKE OD BEZGREŠNOG, ZAĆEĆA, Dubrovnik, DON FRANA BULIĆA 8 (POSJEDNIK)		3571/4	35	DUBROVNIK, DON FRANA BULIĆA	PRIRODNO NEPLODNO ZEMLJIŠTE	69			
								69			
				3562	35	poništava se i spaja u k.ć. 3561/1					
				3563	31	poništava se i spaja u k.ć. 3561/1					
1913	1/1	SAMOSTAN DANĆE - SESTRE FRANJEVKE OD BEZGREŠNOG, ZAĆEĆA, Dubrovnik, DON FRANA BULIĆA 8 (POSJEDNIK)		3571/1	35	DUBROVNIK, DON FRANA BULIĆA	NEPLODNO ZEMLJIŠTE	79 05			
								79 05			
Σ(Σ)=								2 52 54			

GEODET d.o.o.
za geodetske poslove



Ivana Meštrovića 1, 20 000 Dubrovnik
Tel. +385 20 436-464
E-mail: geodet@geodetdu.hr
IBAN HR3541240031131001475
OIB 75307907300

Investitor:
GRAD DUBROVNIK
Pred Dvorom 1, 20000 Dubrovnik
OIB: 21712494719

KOPIJA KATASTARSKOG PLANA


- stanje prije promjene -
Mjerilo 1:1000
Izvorno mjerilo 1:1000

Katastarska općina: Dubrovnik
MBR: 306410
Detaljni list: 31, 35



Izradio/a:
Josip Strnad, dipl.ing.geod.
Dubrovnik, travanj 2022. godine
-Broj elaborata: 16/2022

Ovjetovala:
Josip Strnad, dipl.ing.geod.



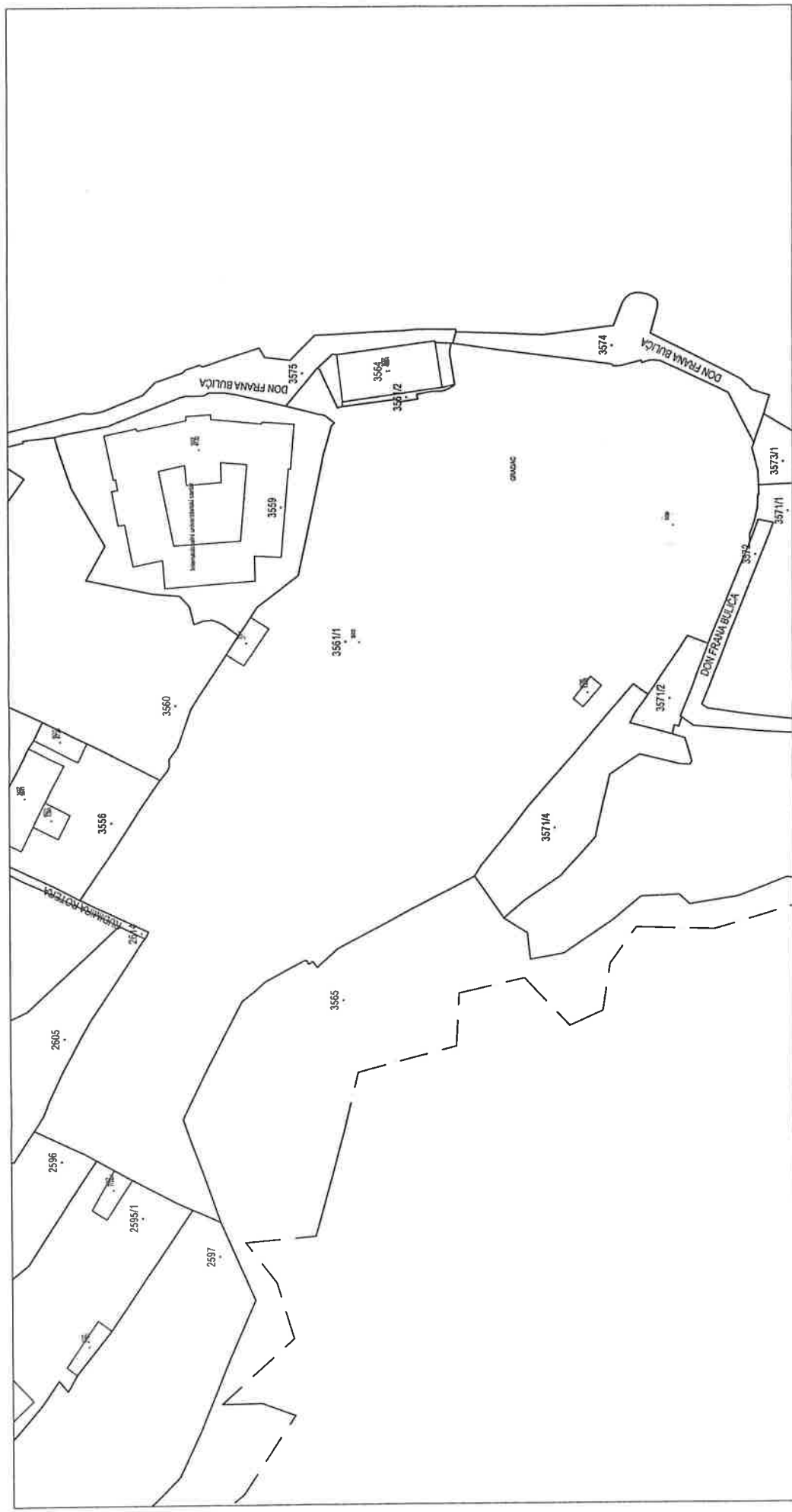
Geo. 1873

GEODET d.o.o.
za geodetske poslove
Ivana Meštrovića 1, 20 000 Dubrovnik
Tel. +385 20 436-464
E-mail: geodei@geodei.du.hr
IBAN HR3541240031131001475
OIB 75307907300

Katastarska općina: Dubrovnik
MBR: 306410
Detaljni list: 31, 35


KOPIJA KATASTARSKOG PLANA
- predloženo novo stanje -
Mjerilo 1:1000
Izvorno mjerilo 1:1000

Investitor:
GRAD DUBROVNIK
Pred Dvorom 1, 20000 Dubrovnik
OIB: 21712494719



Izdavatelj:
Josip Stmrad, dipl.ing.geod.,
Dubrovnik, travanj 2022. godine
Broj elaborata: 16/2022

Ovlaštenik:
Josip Stmrad, dipl.ing.geod.



Broj:

OPĆINSKI SUD U DUBROVNIKU
ZEMLJIŠNOKNJIŽNI ODJEL DUBROVNIK

Katastarska općina: **DUBROVNIK**

PODRUČNI URED ZA KATASTAR DUBROVNIK
ODJEL ZA KATASTAR NEKRETNINA DUBROVNIK

Prijavni list sastavljen: travanj 2022

PRIJAVNI LIST ZA ZEMLJIŠNU KNJIGU

Investitor: **GRAD DUBROVNIK**
PRED DVOROM 1, DUBROVNIK, 20000 DUBROVNIK
OIB: 21712494719

Izradio/la:
Strnad Josip

Odgovorna osoba za obavljanje stručnih geodetskih poslova:
Strnad Josip



Josip Strnad
dipl.ing.geod.

Ovlašteni inženjer geodezije

GEODET d.o.o.
Dubrovnik



Geo 1673

DOSADAŠNJE STANJE

Redni broj	Broj ZK uloška	Dio ili udio dijela	Prezime i ime odnosno tvrtka ili naziv upisane osobe Prebivalište odnosno sjedište, ulica i kućni broj upisane osobe OIB	Suvlas. dio na dijelu Etažni udio	Broj katastar. čestice	Oznaka zemljišta (Način uporabe katastarske čestice Način uporabe zgrade, kućni broj, Naziv zgrade, Pravo građenja)	Ukupna površina katastarske čestice Površina dijelova katastarske čestice			
							jutro	čhv	ha a m ²	
1	2	3	4	5	6	7	8			
1	828 ZKt IV	1/1	GRAD DUBROVNIK		ZGR. 147/1					
2	984	1/1	GRAD DUBROVNIK		ZGR. 147/2	MAGAZIN				
3	984	1/1	GRAD DUBROVNIK		ZGR. 147/3	MAGAZIN				
4	1044 ZKt I	1/1	ZAKLADA BLAGA DJELA U DUBROVNIKU		65/4	PAŠNJAK				
5	828 ZKt III	1/1	GRAD DUBROVNIK		113/1	PAŠNJAK				
6	984	1/1	GRAD DUBROVNIK		113/2	PAŠNJAK				
7	1325	1/4 3/4	DRUŠTVENO VLASNIŠTVO GRAD DUBROVNIK		113/3	PAŠNJAK				82
8	828 ZKt III	1/1	GRAD DUBROVNIK		122/2	PAŠNJAK				
9	2256	1/1	Društveno vlasništvo		123	ŠUMA				
10	828 ZKt III	1/1	GRAD DUBROVNIK		157	PAŠNJAK				
11	828 ZKt IV	1/1	GRAD DUBROVNIK		2306	PUT				

NOVO STANJE

Broj ZK uloška	Dio ili udio dijela	Prezime i ime odnosno tvrka ili naziv upisane osobe Prebivalište odnosno sjedište, ulica i kućni broj upisane osobe OIB	Suvlas. dio na dijelu Etažni udio	Broj katastar. čestice	Adresa katastarske čestice (naziv rudine, ulice, trga i sl.)	Način uporabe katastarske čestice Način uporabe zgrade, Adresa zgrade Naziv zgrade Pravo građenja	Površina katastarske čestice ha a m ²
9	10	11	12	13	14	15	16
				ZGR. 147/1	poništava se i spaja u k.č. 113/1		
				ZGR. 147/2	poništava se i spaja u k.č. 113/1		
984	1/1	GRAD DUBROVNIK		ZGR. 147/3 2950	poništava se i spaja u k.č. 2950 DUBROVNIK, DON FRANA BULIĆA	PRIRODNO NEPLODNO ZEMLJIŠTE	50 50
1044 ZKt I	1/1	ZAKLADA BLAGA DJELA U DUBROVNIKU		65/4	DUBROVNIK, DON FRANA BULIĆA	PAŠNJAK	17 71 17 71
NOVI -1	1/1	JAVNO DOBRO U OPĆOJ UPORABI - GRAD DUBROVNIK, PRED DVOROM 1, 20000 DUBROVNIK OIB: 21712494719		113/1	DUBROVNIK, PARK GRADAC	POMOĆNA ZGRADA RUŠEVINA RIBNJAK PARK	24 60 47 1 71 18 1 72 49
828 ZKt III	1/1	GRAD DUBROVNIK		113/5	DUBROVNIK, DON FRANA BULIĆA	PAŠNJAK	59 59
828 ZKt III	1/1	GRAD DUBROVNIK		113/6	DUBROVNIK, DON FRANA BULIĆA	PAŠNJAK	86 86
				113/2	poništava se i spaja u k.č. 113/1		
1325	1/4 3/4	DRUŠTVENO VLASNIŠTVO GRAD DUBROVNIK		113/3	DUBROVNIK, DON FRANA BULIĆA	PAŠNJAK	10 10
				122/2	poništava se i spaja u k.č. 113/1		
				123	poništava se i spaja u k.č. 113/1		
828 ZKt III	1/1	GRAD DUBROVNIK		157	DUBROVNIK, PARK GRADAC	PAŠNJAK	20 97 20 97
828 ZKt IV	1/1	GRAD DUBROVNIK		2306/1	DUBROVNIK, DON FRANA BULIĆA	PUT	4 22

DOSADAŠNJE STANJE

Redni broj	Broj ZK uložka	Dio ili udio dijela	Prezime i ime odnosno tvrtka ili naziv upisane osobe Prebivalište odnosno sjedište, ulica i kućni broj upisane osobe OIB	Suvlas. dio na dijelu Etažni udio	Broj katastar. čestice	Oznaka zemljišta (Način uporabe katastarske čestice Način uporabe zgrade, kućni broj, Naziv zgrade, Pravo građenja)	Ukupna površina katastarske čestice Površina dijelova katastarske čestice	
							jutro	čhv 8
1	2	3	4	5	6	7		
12	828 ZKt IV	1/1	GRAD DUBROVNIK		2309	PUT		
							$\Sigma(\Sigma)=$	82
							$\Delta(\Sigma)+=-$	-2 27 60

NOVO STANJE							
Broj ZK uloška	Dio ili udio dijela	Prezime i ime odnosno tvrka ili naziv upisane osobe Prebivalište odnosno sjedište, ulica i kućni broj upisane osobe	Suvlas. dio na dijelu Etažni udio	Broj katastar. čestice	Adresa katastarske čestice (naziv rudine, ulice, trga i sl.)	Način uporabe katastarske čestice Način uporabe zgrade, Adresa zgrade Naziv zgrade Pravo građenja	Površina katastarske čestice
9	10	OIB 11	12	13	14	15	ha a m ² 16
828 ZKi IV	1/1	GRAD DUBROVNIK		2306/2	DUBROVNIK, DON FRANA BULIĆA	PUT	4 22 8 84 8 84
828 ZKi IV	1/1	GRAD DUBROVNIK		2309	DUBROVNIK, RUDIMIRA ROTERA	PUT	2 14 2 14
$\Sigma(\Sigma)=$							2 28 42

GEODET d.o.o.

za geodetske poslove

Ivana Meštrovića 1, 20 000 Dubrovnik

Tel. +385 20 436-464

E-mail: geodei@geodetd.o.hr

IBAN HR3541240031131001475

OIB 75307907300

Katastarska općina: Dubrovnik

MBR: 306410

Detaljni list: 31, 35



KOPIJA KATASTARSKOG PLANA

- predloženo novo stanje -

Mjerilo 1:1000

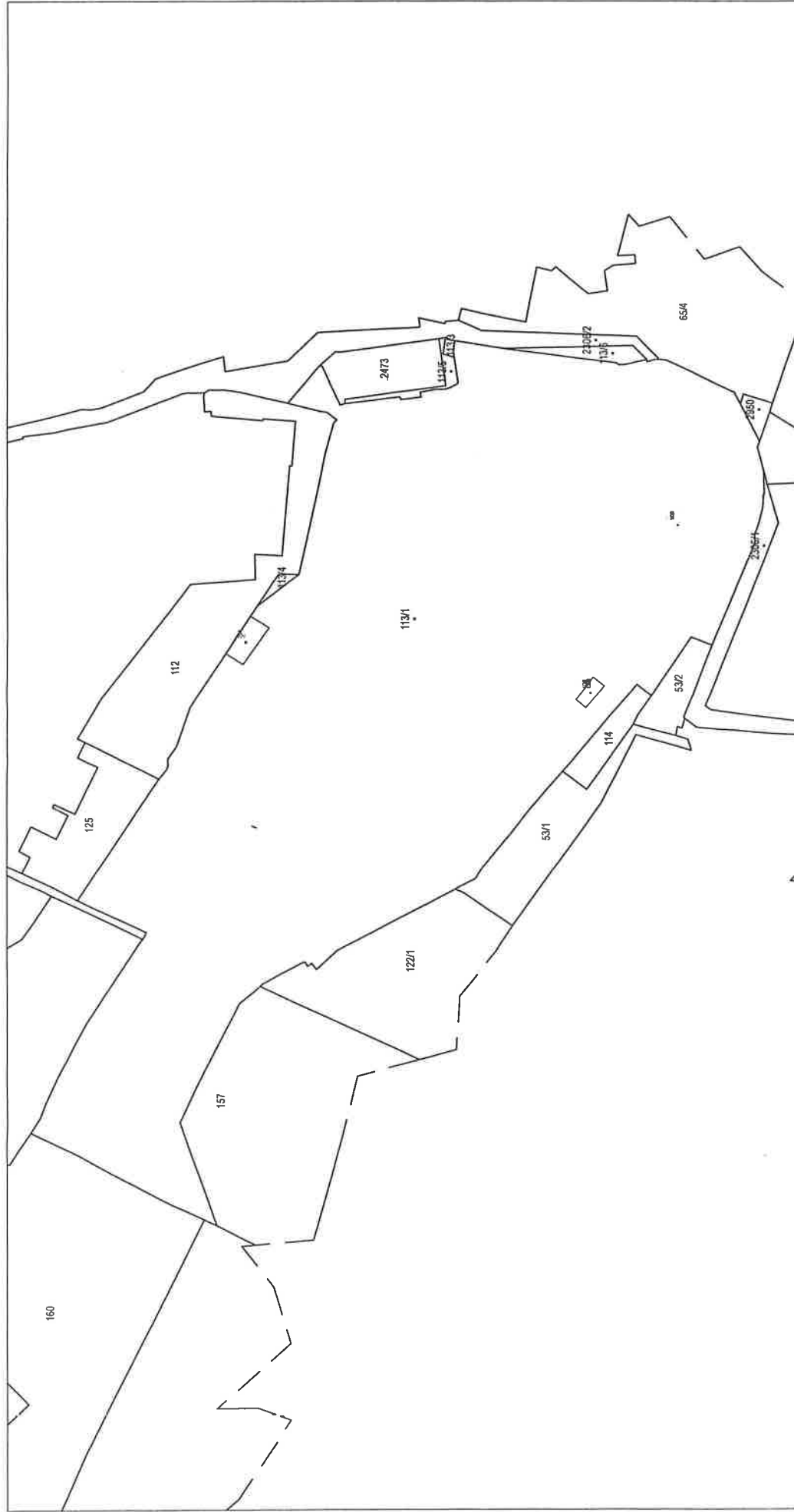
Izorno mjerilo 1:2880

Investitor:

GRAD DUBROVNIK

Pred Dvorom 1, 20000 Dubrovnik

OIB: 21712494719



Izdaci/ila:

Josip Sirmad, dipl.ing.geod.

Dubrovnik, travanj 2022. godine

Broj elaborata: 162022

Ovlaštenik:

Josip Sirmad, dipl.ing.geod.

Josip Sirmad
dipl.ing.geod.

Ovlaštenik inženjer geodacije

GEODET d.o.o.
Dubrovnik



GEODET d.o.o.

za geodetske poslove

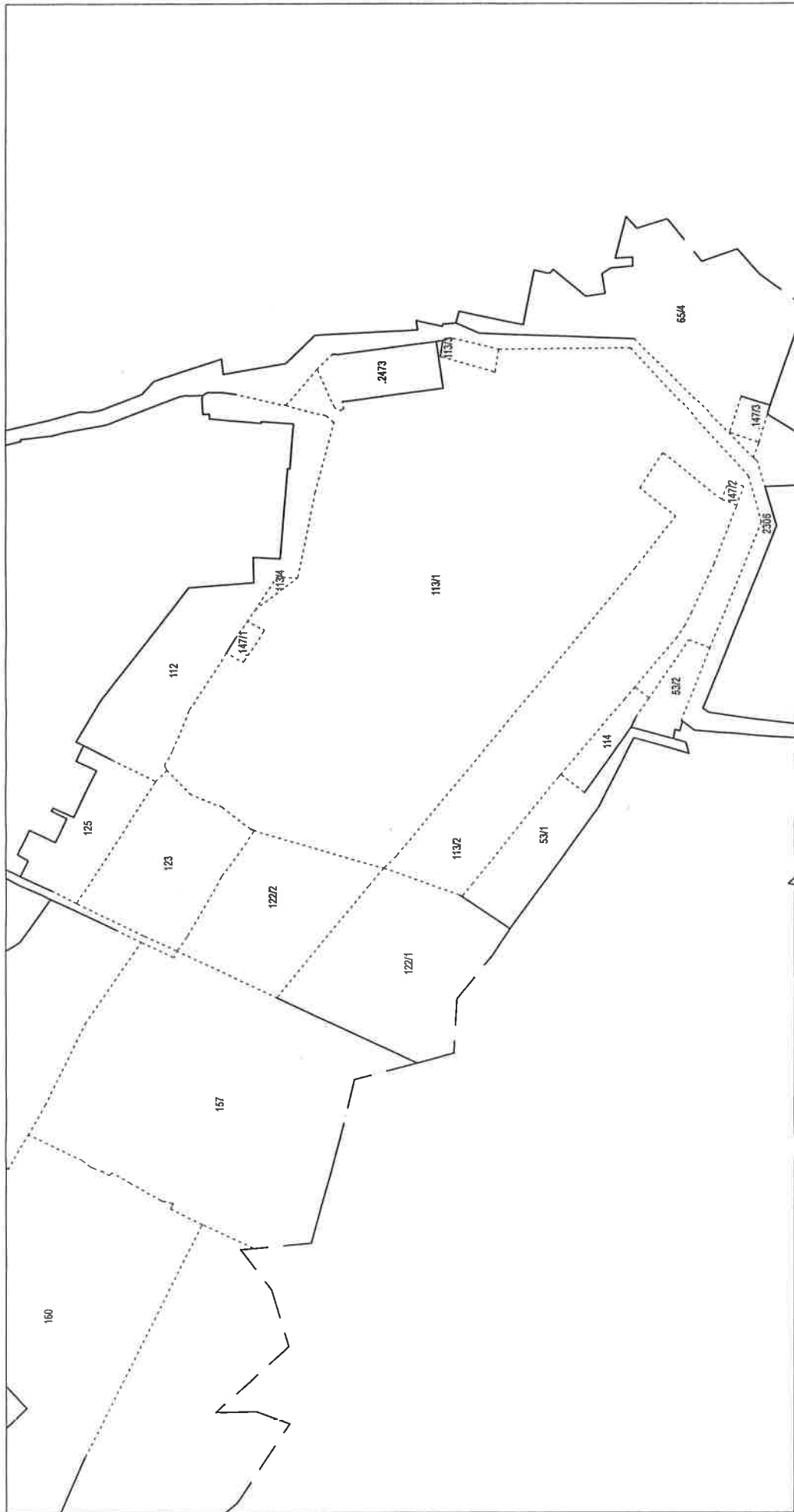


Ivana Meštrovića 1, 20 000 Dubrovnik
Tel. +385 20 436-464
E-mail: geodei@geodeidi.hr
IBAN HR3541240031131001475
OIB 75307907300

Investitor:
GRAD DUBROVNIK
Pred Dvorom 1, 20000 Dubrovnik
OIB: 21712494719

KOPIJA KATASTARSKOG PLANA
- stanje prije promjene -
Mjerilo 1:1000
Izvorno mjerilo 1:2880

Katastarska općina: Dubrovnik
MBR: 306410
Detaljni list: 31, 35



Izdacio/la:
Josip Sirmad, dipl. ing. geod.
Dubrovnik, travanj 2022. godine
Broj elaborata: 16/2022

Ovjerio/la:
Josip Sirmad, dipl. ing. geod.

Josip Sirmad
Josip Sirmad
dipl. ing. geod.

Ovlašteni inženjer geodetije
BEODET d.o.o.
Dubrovnik

Geo 167/3