



REPUBLIKA HRVATSKA
DUBROVAČKO-NERETVANSKA ŽUPANIJA
GRAD DUBROVNIK

Gradonačelnik

KLASA: 350-02/18-01/10
URBROJ: 2117-1-06/15-22-07
Dubrovnik, 17. siječnja 2022.

Sukladno članku 86. stavak 3. Zakona o prostornom uređenju („Narodne novine“ broj 153/13, 65/17, 114/18, 39/19 i 98/19, u daljnjem tekstu: Zakon), na temelju članka 48. Zakona o lokalnoj i područnoj (regionalnoj) samoupravi („Narodne novine“ broj 33/01, 60/01, 129/05, 109/07, 125/08, 36/09, 150/11, 144/12, 19/13 - pročišćeni tekst, 137/15, 123/17, 98/19, 144/20) i članka 48. Statuta Grada Dubrovnika („Službeni glasnik Grada Dubrovnika“ broj 2/21), gradonačelnik Grada Dubrovnika donio je

ZAKLJUČAK

1. Utvrđuje se Prijedlog Odluke o izradbi Urbanističkog plana uređenja naselja Zaton Mali I na predjelu Bunica i dostavlja Gradskom vijeću Grada Dubrovnika na raspravu i donošenje
2. Izvjestitelj o ovom predmetu bit će Božo Benić, pročelnik Upravnog odjela za urbanizam, prostorno planiranje i zaštitu okoliša



Gradonačelnik:
Mato Franković

DOSTAVITI:

1. Upravni odjel za urbanizam, prostorno planiranje i zaštitu okoliša, ovdje
2. Služba Gradskog vijeća, ovdje
3. Pismohrana



REPUBLIKA HRVATSKA
DUBROVAČKO-NERETVANSKA ŽUPANIJA
GRAD DUBROVNIK

Upravni odjel za urbanizam, prostorno planiranje i zaštitu okoliša

KLASA: 350-02/18-01/10
URBROJ: 2117-1-06/15-22-06
Dubrovnik, 12. siječnja 2022.

GRADONAČELNIK

–ovdje–

PREDMET: Odluka o izradbi Urbanističkog plana uređenja naselja Zaton Mali I na predjelu Bunica

- prijedlog Zaključka, dostavlja se

Poštovani,

Donošenjem zaključak o prihvaćanju pisma namjere KLASA: 350-02/18-01/10, URBROJ: 2117/01-06/15-21-03 od 23. rujna 2021. investitora HANSA NEKRETNINE, Obala Stjepana Radića 12, 20235 Zaton Veliki, započet je postupak za izradu Urbanističkog plana uređenja naselja Zaton Mali I na predjelu Bunica (dalje:Plan).

Obuhvat Plana uključuje građevinsko područja naselja na istočnoj strani Zatonske drage počevši od groblja, prelazeći preko izvora do ljetnikovca Zamagna, gdje je proširen radi slobodnijeg planiranja osnovne infrastrukture, a uključuje i pripadajući akvatorij radi planiranja maritimnih aktivnosti.

Izradi Plana pristupit će se radi:

- rješavanja osnova prometne, pomorske, komunalne i druge infrastrukture
- omogućavanja izgradnje neuređenog i neizgrađenog područja naselja mješovite namjene i priključenje istog na gradsku infrastrukturnu mrežu na održivoj osnovi
- razrađivanja i utvrđivanja uvjeta za izgradnju građevina i drugih objekata
- utvrđivanja mjera za zaštitu okoliša, prirodnih i kulturnih vrijednosti
- uređivanja obalnog pojasa te razrada i prostorna organizacija istog, sukladno PPU-u, Idejnom maritimnom rješenju, Krajobraznoj studiji te njihovo usklađenje s potrebama stanovništva, sigurnosnim čimbenicima i zaštite krajolika i prirode.

Temeljem odredbe članka 86. Zakona o prostornom uređenju (Narodne novine 153/13, 65/17, 114/18, 39/19, 98/19 dalje: Zakon) izradba Urbanističkog plana uređenja započinje na temelju Odluke predstavničkog tijela jedinice lokalne samouprave.

U svrhu donošenja Odluke o izradi Plana, sukladno odredbi članka 66. stavka 1. Zakona o zaštiti okoliša („Narodne novine“, broj: 80/13, 153/13, 78/15, 12/18, 118/18) u svezi odredbe članka 86. stavka 3. Zakona, pribavljeno je mišljenje Upravnog odjela za zaštitu okoliša i komunalne poslove Dubrovačko-neretvanske županije KLASA: 351-01/21-01/74, URBROJ: 2117/1-09/2-21-02 od 17. rujna 2021. o potrebi provedbe postupka ocjene, odnosno strateške procjene utjecaja Plana na okoliš, prema kojem je za izradu Plana **obvezna provedba postupka**

strateške procjene utjecaja na okoliš. U navedenom mišljenju je također navedeno kako je prije započinjanja postupka strateške procjene, sukladno članku 48. Zakona o zaštiti prirode („Narodne novine“, broj: 80/13, 15/18, 14/19 i 127/19) potrebno podnijeti zahtjev za prethodnu ocjenu prihvatljivosti Plana na ekološku mrežu. Predmetni postupak je proveden te je Dubrovačko-neretvanska županija, Upravni odjel za zaštitu okoliša i komunalne poslove 22. prosinca 2021. donijela Rješenje KLASA: UP/I-612-07/21-01/22, URBROJ: 2117/1-09/2-21-07 da je Urbanistički plan uređenja „Zaton Mali I na predjelu Bunica“ prihvatljiv za ekološku mrežu te da nije potrebno provesti glavnu ocjenu prihvatljivosti Plana na ekološku mrežu.

Sljedom svega navedenog predlaže se donijeti sljedeći

ZAKLJUČAK

1. Utvrđuje se Prijedlog Odluke o izradbi Urbanističkog plana uređenja naselja Zaton Mali I na predjelu Bunica i dostavlja Gradskom vijeću Grada Dubrovnika na raspravu i donošenje
2. Izvjestitelj o ovom predmetu bit će Božo Benić, pročelnik Upravnog odjela za urbanizam, prostorno planiranje i zaštitu okoliša

S poštovanjem,

Izradio
Lovel Giunio, *d.i.a.*

Pročelnik
Božo Benić, *mag.ing.arch.*



Privitak (4x):

- Nacrtni prijedlog Odluke o izradi Urbanističkog plana uređenja naselja Zaton Mali I na predjelu Bunica
- Obrazloženje Nacrta prijedloga Odluke o izradbi Urbanističkog plana uređenja naselja Zaton Mali I na predjelu Bunica
- Grafički prikaz Obuhvata UPU-a naselja Zaton Mali I na predjelu Bunica
- Mišljenje Upravnog odjela za zaštitu okoliša i komunalne poslove Dubrovačko-neretvanske županije kojom se utvrđuje da je potrebno provesti stratešku procjenu utjecaja na okoliš UPU naselja Zaton Mali I KLASA: 351-01/21-01/74, URBROJ: 2117/1-09/2-21-02 od 17. rujna 2021.

DOSTAVITI:

1. Naslovu
2. Služba Gradskog vijeća, ovdje
3. Evidencija, ovdje
4. Pismohrana

Na temelju članka 86. stavak 3. Zakona o prostornom uređenju („Narodne novine“ br. 153/13, 65/17, 114/18, 39/19 i 98/19) i članka 39. Statuta Grada Dubrovnika ("Službeni glasnik Grada Dubrovnika" broj: 2/21), po prethodno pribavljenom mišljenju Upravnog odjela za zaštitu okoliša i komunalne poslove Dubrovačko-neretvanske županije KLASA: 351-01/21-01/74, URBROJ: 2117/1-09/2-21-02 od 17. rujna 2021. Gradsko vijeće Grada Dubrovnika na __. sjednici održanoj 2022., donijelo je

ODLUKU O IZRADI URBANISTIČKOG PLANA UREĐENJA NASELJA ZATON MALI I NA PREDJELU BUNICA

PREDMET ODLUKE I POLAZNE ODREDBE

Članak 1.

Donosi se Odluka o izradi Urbanističkog plana uređenja naselja Zaton Mali I na predjelu Bunica (u daljnjem tekstu: Odluka).

PRAVNA OSNOVA ZA IZRADU I DONOŠENJE PLANA

Članak 2.

Izradba Urbanističkog plana uređenja naselja Zaton Mali I na predjelu Bunica (u daljnjem tekstu: Plan) pokreće se temeljem čl. 79. i čl. 86. Zakona o prostornom uređenju (*Narodne novine 153/13, 65/17, 114/18 i 39/19* dalje: Zakon)

Obveza izradbe i donošenja Plana utvrđena je člankom 148. Odredbi za provođenje Prostornog plana uređenja Grada Dubrovnika (*Službeni glasnik Grada Dubrovnika, broj 07/05, 06/07, 10/07, 03/14, 09/14-pročišćen tekst, 19/15 i 18/16, 25/18, 13/19, 7/20, 2/21, 5/21 i 7/21* dalje: PPU) kojim se propisuje obveza donošenja planova užeg područja: 1.9 UPU Zaton Mali I.

Plan će se izrađivati u skladu sa Zakonom, Pravilnikom o sadržaju mjerilima kartografskih prikaza, obveznim prostornim pokazateljima i standardu elaborata prostornih planova (*Narodne novine 106/98, 39/04, 45/04 - ispravak i 163/04*), Uredbi o informacijskom sustavu prostornog uređenja (*Narodne novine 115/15*), Zakonu o pomorskom dobru i morskim lukama (*Narodne novine 98/19*) te drugim posebnim propisima.

Nositelj izradbe Plana je Upravni odjel za urbanizam, prostorno planiranje i zaštitu okoliša Grada Dubrovnika.

RAZLOZI ZA DONOŠENJE PLANA

Članak 3.

Razlozi donošenja Plana su:

- Rješavanje osnova prometne, pomorske, komunalne i druge infrastrukture
- Omogućavanje izgradnje neuređenog i neizgrađenog područja naselja mješovite namjene i priključenje istog na gradsku infrastrukturnu mrežu na održivoj osnovi
- Razrađivanje i utvrđivanje uvjeta za izgradnju građevina i drugih objekata
- Utvrđivanje mjera za zaštitu okoliša, prirodnih i kulturnih vrijednosti

- Uređivanje obalnog pojasa te razrada i prostorna organizacija istog, sukladno PPU-u, idejnom maritimnom rješenju, krajobraznoj studiji te njihovo usklađenje s potrebama stanovništva, sigurnosnim čimbenicima i zaštite krajolika i prirode.

OBUH VAT PLANA

Članak 4.

Obuhvat Plana načelno je određen PPU-om Grada Dubrovnika te prikazan u grafičkom dijelu elaborata PPU-a Grada Dubrovnika, na kartografskom prikazu 3.6 Područja i dijelovi primjene planskih mjera zaštite.

Sukladno članku 89. stavku 2. Zakona, Odlukom o izradi urbanističkog plana uređenja moguće je promijeniti obuhvat definiran PPU-om.

U obuhvat UPU-a 1.9 naselja Zaton Mali I na predjelu Bunica je uključen i pomorski i kopneni obuhvat koji čini jedinstvenu cjelinu.

Iz obuhvata je isključen južniji dio građevinskog područja naselja koji ne čini prostornu cjelinu s područjem Bunica te će se isti obrađivati u sklopu drugog prostornog plana.

Naknadne izmjene pomorskog dijela obuhvata (u manjoj mjeri) može biti proširen sukladno zaključcima posebnog stručnog maritimnog idejnog rješenja koja se izrađuje kao podloga ovom Planu. Eventualno proširenje (promjena maritimnog dijela obuhvata) koje bi bilo predloženo navedenim idejnim rješenjem u skladu je s ovom Odlukom i ne smatra se izmjenom ove Odluke.

Sastavni dio ove Odluke je grafički prikaz granice obuhvata Plana.

SAŽETA OCJENA STANJA U OBUHVATU PLANA

Članak 5.

Naselje Zaton možda i više od svih ostalih prigradskih naselja doživljava veliku transformaciju. Iako su polazišta gotovo idealna: resursi se polako iscrpljuju. Do sada nije bilo detaljnije planske zaštite nego se čitava izgradnja vodila smjernicama i odredbama PPU-a kojim nije moguće detaljnije uočiti problematiku ovako fragilnog prostora. Osim uobičajenih planerskih postavki koje se reguliraju detaljnijim planovima poput prigradskog centra, odvajanja pješačkog prometa od kolnog, planiranja kulturnih i društvenih sadržaja, šetnica, mreže prometnica, biciklističkog prometa, rekreativnih i športskih sadržaja, komunalne infrastrukture, autobusnog i javnog prijevoza, specifičnih potreba u turizmu, zoniranja i rezerviranja prostora za buduće generacije na području Plana potrebno je posebno obraditi odnos naselja prema okolišu, zaštiti prirodne, ekološke, krajobrazne (uključujući i maritimni dio) i kulturno povijesne vrijednosti te spremno dati smjelu koncepciju Plana uključujući i detalje poput veličine, mjere i tipologije izgradnje (stambenih i drugih jedinica), razmještaj u prostoru i odnos prema okolini i moru.

Što se tiče morskog dijela obuhvata treba spriječiti njegova onečišćenja, dati koncept različitih (često kontradiktornih) namjena, locirati povoljna mjesta za komunalne vezove, sidrišta, i lučice (komunalne i LNT), dati prijedlog sanacije divljih vezova, obraditi povoljne maritimne lokacije, definirati mjesta i razvoj kupališta i plaža kao i rekreacije vezane za more, dati mjere zaštite izvora pitke vode, sprudova, batala, te zaštititi ekološka staništa osobito palastura. U tu svrhu izrađene su dvije podloge za izradu plana: Idejno maritimno rješenje te krajobrazna studija, koje se odnose na cijeli Mali Zaton.

Uz navedeno, stručni izrađivač treba u svom radu prikupiti podatke s terena o drugim mogućim problemima, analizirati ih i integrirati u jedinstveno rješenje koje će biti podloga za koncept Plana.

Prema podacima Županijske lučke uprave Dubrovnik luka otvorena za javni promet lokalnog značaja nalazi se samo u Zatonu Velikom, što ne sprječava organizaciju ostalog dijela obale

CILJEVI I PROGRAMSKA POLAZIŠTA PLANA

PROGRAMSKA POLAZIŠTA

Članak 6.

Programska polazišta za izradu Plana:

- a. opremanje neizgrađenog i neuređenog dijela naselja mješovite namjene
- b. popis i kartiranje svih neevidentiranih prometnica, staza i puteva
- c. urbana sanacija javnih prostora (osobito obale, pojasa uz izvorište, mogućnost parkinga, čekaonice za autobuse, uređenje plaža i sl.)
- d. planiranje nedostajuće mjesne infrastrukture (odvodnja otpadnih voda i oborinska odvodnja, elektro-opskrba itd.)
- e. Implementacija, poštivanje i razrada smjernica proizišlih iz prethodno načinjenih stručnih podloga: načinjenih zajedno s Planom uz nadopunu istih konkretnim saznanjima iz njega:
 - konzervatorske dokumentacije
 - krajobrazne studije
 - idejnog maritimnog rješenja
- f. redefiniranje položaja i obuhvata zelenih površina te zona rekreacije u obuhvatu UPU-a

Za područje planske oznake Z3, unutar obuhvata plana propisat će se detaljnije smjernice.

CILJ

Članak 7.

Primarni cilj jest revitalizacija povijesnog dijela naselja i podizanje urbanog standarda kroz:

- a. razvoj osnovne infrastrukture
- b. opremanje prometnom, pješačkom i zelenom infrastrukturom, a osobito integriranjem i urbanom sanacijom prethodno evidentiranim prometnica, staza i puteva
- c. oživljavanje područja oko izvorišta
- d. održivo gospodarenje obalom zoniranjem rekreacije od pomorskog korištenja područja te propisivanjem uvjeta za isto
- e. suvremeno uređenje cijelog naselja oslanjajući se na autentičnu lokalnu vrijednost i održivi razvoj
- f. definiranje i omogućavanje razvoja neuređenog područja

POPIS SEKTORSKIH STRATEGIJA, PLANOVA, STUDIJA I DRUGIH DOKUMENATA PROPISANIH POSEBNIM ZAKONIMA KOJIMA, ODNOSNO U SKLADU S KOJIMA SE UTVRĐUJU ZAHTJEVI ZA IZRADU PLANA

Članak 8.

Za izradu Plana pribavljene su sljedeće posebne stručne podloge:

- A idejno maritimno rješenje

B krajobrazna studija

Sukladno mišljenju konzervatorskog odjela u Dubrovniku glede zaštite kulturne baštine moguće je koristiti ranije izrađenu konzervatorsku podlogu uz komunikaciju s istim odjelom.

Za potrebe izradbe Plana koristit će se službena digitalna katastarska podloga, digitalni ortofoto snimak te prethodno spomenute podloge. Kartografski prikazi Elaborata Plana izrađuju se na homogeniziranom digitalnom katastarskom planu Državne geodetske uprave.

Plan će se izraditi u mjerilu 1:2000, ali se pojedini prikazi radi preglednosti mogu izraditi u mjerilu 1:1000 ili 1:500, osobito u pojasu oko zaštićenih kulturnih dobara ili područja značajnijih intervencija proizišlih iz idejnog maritimnog rješenja ili krajobrazne studije.

Ukoliko se tijekom izradbe Plana ukaže potreba za drugim stručnim podlogama od značaja za prostorno – plansko rješenje, iste će biti izrađene.

Ostali podaci bit će prikupljeni u postupku izradbe temeljem podataka, planskih smjernica i propisanih dokumenata koja će dostaviti nadležna tijela i pravne osobe s javnim ovlastima iz svog djelokruga.

NAČIN PRIBAVLJANJA STRUČNIH RJEŠENJA

Članak 9.

Stručno rješenje Plana izradit će stručni izrađivač ovlašten za obavljanje stručnih poslova prostornog uređenja sukladno posebnim propisima, u suradnji s nositeljem izradbe Plana Upravnom odjelu za urbanizam, prostorno planiranje i zaštitu okoliša Grada Dubrovnika.

POPIS JAVNOPRAVNIH TIJELA ODREĐENIH POSEBNIM PROPISIMA KOJA DAJU ZAHTEJEVE ZA IZRADU PLANA TE DRUGIH SUDIONIKA KORISNIKA PROSTORA KOJI TREBAJU SUDJELOVATI U IZRADI PLANA

Članak 10.

(1) Tijela i osobe koja daju svoje prethodne zahtjeve i sudjeluju u postupku izrade Plana:

1. MINISTARSTVO PROSTORNOGA UREĐENJA, GRADITELJSTVA I DRŽAVNE IMOVINE, Uprava za trgovačka društva, strateško planiranje, regulativu, EU poslove i izvještavanje u sustavu upravljanja državnom imovinom, *Ulica Republike Austrije 20, 10000 Zagreb*
2. MINISTARSTVO GOSPODARSTVA I ODRŽIVOG RAZVOJA, Uprava za klimatske aktivnosti, *Radnička cesta 80, 10000 Zagreb*
3. MINISTARSTVO GOSPODARSTVA I ODRŽIVOG RAZVOJA, Uprava za procjenu utjecaja na okoliš i održivo gospodarenje otpadom, *Radnička cesta 80, 10000 Zagreb*
4. MINISTARSTVO GOSPODARSTVA I ODRŽIVOG RAZVOJA, Uprava za zaštitu prirode, *Radnička cesta 80, 10000 Zagreb*
5. MINISTARSTVO GOSPODARSTVA I ODRŽIVOG RAZVOJA, Uprava vodnoga gospodarstva i zaštite mora, *Ulica grada Vukovara 78, 10000 Zagreb*
6. MINISTARSTVO KULTURE: KONZERVATORSKI ODJEL U DUBROVNIKU, *Restičeva 7, 20000 Dubrovnik*

7. MINISTARSTVO UNUTARNJIH POSLOVA, PU DUBROVAČKO-NERETVANSKA Odjel upravnih, inspekcijskih i poslova zaštite i spašavanja, *Dr. Ante Starčevića 13, 20000 Dubrovnik*
8. MINISTARSTVO UNUTARNJIH POSLOVA, Ravnateljstvo civilne zaštite, Služba civilne zaštite Dubrovnik, Odjel inspekcije, *Vladimira Nazora 32, 20000 Dubrovnik*
9. MINISTARSTVO UNUTARNJIH POSLOVA, Ravnateljstvo civilne zaštite, Služba civilne zaštite Dubrovnik, *Liechtensteinov put 31, 20000 Dubrovnik*
10. MINISTARSTVO POMORSTVA, PROMETA I INFRASTRUKTURE, Lučka kapetanija Dubrovnik, *Vukovarska 16, 20000 Dubrovnik*
11. DRŽAVNA GEODETSKA UPRAVA, PODRUČNI URED ZA KATASTAR, *Ante Starčevića 67, Dubrovnik*
12. HRVATSKE CESTE – POSLOVNA JEDINICA SPLIT, *R. Boškovića 22, 21000 Split*
13. HRVATSKE CESTE – TEHNIČKA ISPOSTAVE DUBROVNIK, *V. Nazora 8, 20000 DUBROVNIK*
14. HERA- Hrvatska energetska regulatorna agencija, *Ulica grada Vukovara 14, 10000 Zagreb*
15. HRVATSKA REGULATORNA AGENCIJA ZA MREŽNE DJELATNOSTI, *Ulica Roberta Frangeša Mihanovića 9, 10110 Zagreb*
16. Hrvatska elektroprivreda d.d., Sektor za strategiju i razvoj, *Ulica grada Vukovara 37, 10000 Zagreb*
17. HEP – Operator distribucijskog sustava d.o.o., *DP Elektrojug, Nikole Tesle 3, 20000 Dubrovnik*
18. HOPS, Hrvatski operator prijenosnog sustava d.o.o., Sektor za razvoj, investicije i izgradnju, *Kupska 4, Zagreb*
19. HRVATSKE VODE – Vodnogospodarski odjel za vodno područje dalmatinskih slivova Split, *Vukovarska 35, Split*
20. HRVATSKE VODE – Vodnogospodarski odjel za vodno područje dalmatinskih slivova Ispostava Dubrovnik, *Vukovarska 8, 20000 Dubrovnik*
21. VODOVOD d.o.o. za vodoopskrbu i komunalnu hidrotehniku, *V. Nazora 19, 20000 Dubrovnik*
22. VODOVOD d.o.o., Odjel odvodnje, *Vladimira Nazora 19, 20000 Dubrovnik*
23. ČISTOČA d.o.o, *Put od Republike 14 20000 Dubrovnik*
24. Županijska lučka uprava Dubrovnik, *C.Zuzorić 3, 20000 Dubrovnik*
25. Zavod za prostorno uređenje Dubrovačko-neretvanske županije, *Petilovrijenci 2, 20000 Dubrovnik*
26. HRVATSKA KOMORA ARHITEKATA, *Ulica kralja Tomislava 7^A n/r (Romano Duić - Entasis), 20000 Dubrovnik*
27. DAD- Društvo arhitekata Dubrovnika, *Ispod Minčete 6 n/r Ursula Stanić Siništaj d.i.a. - Studio Lacroma, 20000 Dubrovnik*
28. Javna ustanova za upravljanje zaštićenim prirodnih vrijednostima na području Dubrovačko-neretvanske županije, *Branitelja Dubrovnika 41, 20 000 Dubrovnik*
29. Dubrovačko-neretvanska županija, Upravni odjel za gospodarstvo i more, *Pred Dvorom 1, Dubrovnik*
30. Dubrovačko-neretvanska županija, Upravni odjel za zaštitu okoliša i komunalne poslove, *Vukovarska 16, 20000 Dubrovnik*
31. Upravni odjel za komunalne djelatnosti, promet i mjesnu samoupravu, ovdje
32. Upravni odjel za komunalne djelatnosti i mjesnu samoupravu - Mjesni odbor Zaton, ovdje
33. Upravni odjel za obrazovanje, šport, socijalnu skrb i civilno društvo, ovdje
34. Upravni odjel za komunalne djelatnosti i mjesnu samoupravu, „za Stožer zaštite i spašavanja“, ovdje
35. Upravni odjel za izdavanje i provedbu dokumenata prostornog uređenja i gradnje, ovdje
36. Upravni odjel za izgradnju i upravljanje projektima, ovdje

- 37. Upravni odjel za europske fondove, regionalnu i međunarodnu suradnju, ovdje
- 38. Upravni odjel za turizam, gospodarstvo i more, ovdje
- 39. Upravni odjel za kulturu i baštinu
- 40. Upravni odjel za gospodarenje imovinom, opće i pravne poslove obavlja sljedeće poslove, ovdje

Ukoliko se tijekom izradbe Plana ukaže potreba za zahtjevima za izradu plana drugih javno-pravnih tijela ili sudionika korisnika prostora koji trebaju sudjelovati u izradi plana, isti će biti zatraženi

PLANIRANI ROK ZA IZRADU PLANA, ODNOSNO NJEGOVIH POJEDINIH FAZA I ROK ZA PRIPREMU ZAHTJEVA ZA IZRADU PLANA TIJELA I OSOBA ODREĐENIH POSEBNIM PROPISIMA

Članak 11.

Rokovi za izradbu pojedinih faza Izmjena i dopuna Plana sukladni su odredbama Zakona. Rok za pribavljanje zahtjeva javno-pravnih tijela i drugih korisnika prostora koji daju svoje zahtjeve za izradu Izmjena i dopuna Plana je najviše 30 dana od dana primitka poziva. Za izradu Izmjena i dopuna Plana određuje se okvirni rok izrade od 24 mjeseca od dana usvajanja Odluke na Gradskom vijeću, a ukoliko se navedeni rok iz objektivnih razloga produži, to se produljenje ne smatra protivnim ovoj Odluci.

IZVORI FINANCIRANJA IZRADE PLANA

Članak 12.

Sredstva za izradbu ovog Plana osigurana su Proračunom Grada Dubrovnika i sukladno članku 167. Zakona.

DRUGA PITANJA ZNAČAJNA ZA IZRADU NACRTA IZMJENA I DOPUNA PLANA

Članak 13.

U svrhu donošenja ove Odluke, sukladno odredbi članka 66. stavka 1. Zakona o zaštiti okoliša („Narodne novine“, broj: 80/13, 153/13, 78/15, 12/18, 118/18) u svezi odredbe članka 86. stavka 3. Zakona, pribavljeno je mišljenje Upravnog odjela za zaštitu okoliša i komunalne poslove Dubrovačko-neretvanske županije KLASA: 351-01/21-01/74, URBROJ: 2117/1-09/2-21-02 od 17. rujna 2021. o potrebi provedbe postupka ocjene, odnosno strateške procjene utjecaja Plana na okoliš, prema kojem je za izradu Plana obvezna provedba postupka strateške procjene utjecaja na okoliš. U navedenom mišljenju je također navedeno kako je prije započinjanja postupka strateške procjene, sukladno članku 48. Zakona o zaštiti prirode („Narodne novine“, broj: 80/13, 15/18, 14/19 i 127/19) potrebno podnijeti zahtjev za prethodnu ocjenu prihvatljivosti Plana na ekološku mrežu. Predmetni postupak je proveden te je Dubrovačko-neretvanska županija, Upravni odjel za zaštitu okoliša i komunalne poslove 22. prosinca 2021. donijela Rješenje KLASA: UP/I-612-07/21-01/22, URBROJ: 2117/1-09/2-21-07 da je Urbanistički plan uređenja „Zaton Mali I na predjelu Bunica“ prihvatljiv za ekološku mrežu te da nije potrebno provesti glavnu ocjenu prihvatljivosti Plana na ekološku mrežu.

ZAVRŠNA ODREDBA

Članak 14.

- (1) Ova Odluka stupa na snagu osmog dana od dana objave u „Službenom glasniku Grada Dubrovnika“.

GRADSKO VIJEĆE GRADA DUBROVNIKA
PREDSJEDNIK GRADSKOG VIJEĆA:
mr. sc. Marko Potrebica

KLASA: 350-02/16-01/11
URBROJ: 2117/01-09-21-
Dubrovnik, __. __. 2021 godine.

Prijedlog odluke o izradi UPU-a naselja Zaton Mali I na predjelu Bunica



OBRAZLOŽENJE

Naselje Zaton možda i više od svih ostalih prigradskih naselja doživljava veliku transformaciju. Iako su polazišta gotovo idealna: resursi se polako iscrpljuju. Do sada nije bilo detaljnije planske zaštite nego se čitava izgradnja vodila smjericama i odredbama PPU-a kojim nije moguće detaljnije uočiti problematiku ovako fragilnog prostora. Osim uobičajenih planerskih postavki koje se reguliraju detaljnijim planovima poput prigradskog centra, odvajanja pješačkog prometa od kolnog, planiranja kulturnih i društvenih sadržaja, šetnica, mreže prometnica, biciklističkog prometa, rekreativnih i športskih sadržaja, komunalne infrastrukture, autobusnog i javnog prijevoza, specifičnih potreba u turizmu, zoniranja i rezerviranja prostora za buduće generacije na području Plana potrebno je posebno obraditi odnos naselja prema okolišu, zaštititi prirodne, ekološke, krajobrazne (uključujući i maritimni dio) i kulturno povijesne vrijednosti te spremno dati smjelu koncepciju Plana uključujući i detalje poput veličine, mjere i tipologije izgradnje (stambenih i drugih jedinica), razmještaj u prostoru i odnos prema okolini i moru.

Što se tiče morskog dijela obuhvata treba spriječiti njegova onečišćenja, dati koncept različitih (često kontradiktornih) namjena, locirati povoljna mjesta za komunalne vezove, sidrišta, i lučice (komunalne i LNT), dati prijedlog sanacije divljih vezova, obraditi povoljne maritimne lokacije, definirati mjesta i razvoj kupališta i plaža kao i rekreacije vezane za more, dati mjere zaštite izvora pitke vode, sprudova, batala, te zaštititi morska staništa i strogo zaštićene vrste, osobito plemenite periske (palasture). U tu svrhu izrađene su dvije podloge za izradu plana: Idejno maritimno rješenje te krajobrazna studija, koje se odnose na cijeli Mali Zaton.

Uz navedeno, stručni izrađivač treba u svom radu prikupiti podatke s terena o drugim mogućim problemima, analizirati ih i integrirati u jedinstveno rješenje koje će biti podloga za koncept Plana.

Prema podacima Županijske lučke uprave Dubrovnik luka otvorena za javni promet lokalnog značaja nalazi se samo u Zatonu Velikom, što ne sprječava organizaciju ostalog dijela obale



Panorama područja

Sastavni dio ovog materijala je Prijedlog Odluke o izradi Urbanističkog plana uredjenja naselja Zaton Mali I na predjelu Bunica, kojom se utvrđuje:

- pravna osnova za izradu i donošenje izmjena i dopuna Plana,
- razloge donošenja izmjena i dopuna Plana, obuhvat prostornog plana osobito dijela koji je predmet zahtjeva za izmjenama,
- sažeta ocjena stanja u obuhvatu Plana,
- ciljevi i programska polazišta Plana,
- popis sektorskih strategija, planova, studija i drugih dokumenata propisanih posebnim propisima kojima, odnosno u skladu s kojima se utvrđuju zahtjevi za izradu Plana,
- način pribavljanja stručnih rješenja Plana,
- popis javnopravnih tijela određenih posebnim propisima koja daju zahtjeve za izradu prostornog plana te drugih sudionika korisnika prostora koji trebaju sudjelovati u izradi prostornog plana,
- planirani rokovi za izradu plana odnosno njegovih pojedinih faza i rok za pripremu zahtjeva za izradu prostornog plana tijela i osoba određenih posebnim propisima, ako je taj rok, ovisno o složenosti pojedinog područja, duži od trideset dana,
- izvori financiranja izrade Plana te
- odluka o posebnim pitanjima značajnim za izradu Plana

Izrada Plana inicirana je Pismom namjere vlasnika građevinskih čestica u obuhvatu Plana s namjerom financiranja izrade istog. Procijenjeno je da je inicijativa stranke opravdana te da se može pristupiti izradi prostornog Plana.

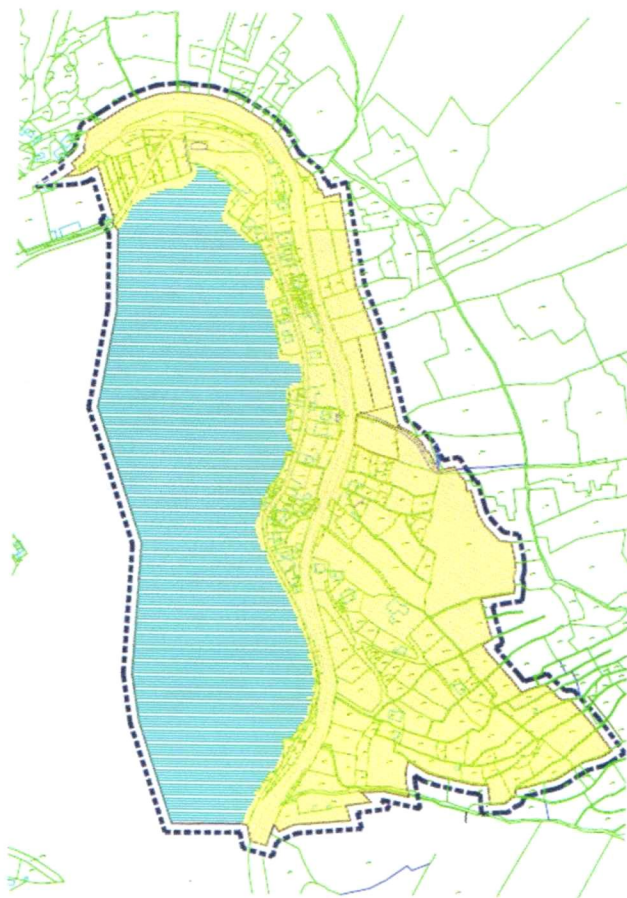
GRANICA OBUHVATA

Obuhvat Plana načelno je određen PPU-om Grada Dubrovnika te prikazan u grafičkom dijelu elaborata PPU-a Grada Dubrovnika, na kartografskom prikazu 3.6 Područja i dijelovi primjene planskih mjera zaštite.

Sukladno članku 89. stavku 2. Zakona, Odlukom o izradi urbanističkog plana uređenja moguće je promijeniti obuhvat definiran PPU-om. U obuhvat UPU-a 1.naselja Zaton Mali I na predjelu Bunica je uključen i pomorski i kopneni obuhvat koji čini jedinstvenu cjelinu. Iz obuhvata je isključen dio koji ne čini prostornu cjelinu s područjem Bunica (koji se nalazi nešto južnije oko lokacije Gverović - Kasa) te će se isti obrađivati u sklopu drugog prostornog plana.

Naknadne izmjene pomorskog dijela obuhvata (u manjoj mjeri) može biti proširen sukladno zaključcima posebnog stručnog maritimnog idejnog rješenja koja se izrađuje kao podloga ovom Planu.

Sastavni dio ove Odluke je grafički prikaz granice obuhvata Plana.



Obuhvat Plana

CILJEVI I PROGRAMSKA POLAZIŠTA PLANA

Programska polazišta

Programska polazišta za izradu Plana:

- a. opremanje neizgrađenog i neuređenog dijela naselja mješovite namjene
- b. popis i kartiranje svih neevidentiranih prometnica, staza i puteva
- c. urbana sanacija javnih prostora (osobito obale, pojasa uz izvorište, mogućnost parkinga, čekaonice za autobuse, uređenje plaža i sl.)
- d. planiranje nedostajuće mjesne infrastrukture (odvodnja otpadnih voda i oborinska odvodnja, elektro-opskrba itd.)
- e. Implementacija, poštivanje i razrada smjernica proizišlih iz prethodno načinjenih stručnih podloga: načinjenih zajedno s Planom uz nadopunu istih konkretnim saznanjima iz njega:
 - konzervatorske dokumentacije
 - krajobrazne studije
 - idejnog maritimnog rješenja
- f. redefiniranje položaja i obuhvata zelenih površina te zona rekreacije u obuhvatu UPU-a

Za područje planske oznake Z3, unutar obuhvata plana propisat će se detaljnije smjernice.

Cilj


Primarni cilj jest revitalizacija povijesnog dijela naselja i podizanje urbanog standarda kroz:

- a. razvoj osnovne infrastrukture
- b. opremanje prometnom, pješačkom i zelenom infrastrukturom, a osobito integriranjem i urbanom sanacijom prethodno evidentiranim prometnica, staza i puteva
- c. oživljavanje područja oko izvorišta
- d. održivo gospodarenje obalom zoniranjem rekreacije od pomorskog korištenja područja te propisivanjem uvjeta za isto
- e. suvremeno uređenje cijelog naselja oslanjajući se na autentičnu lokalnu vrijednost i održivi razvoj
- f. definiranje i omogućavanje razvoja neuređenog područja



Predio uz izvorište Palata

ZAŠTITA PRIRODE I OKOLIŠA

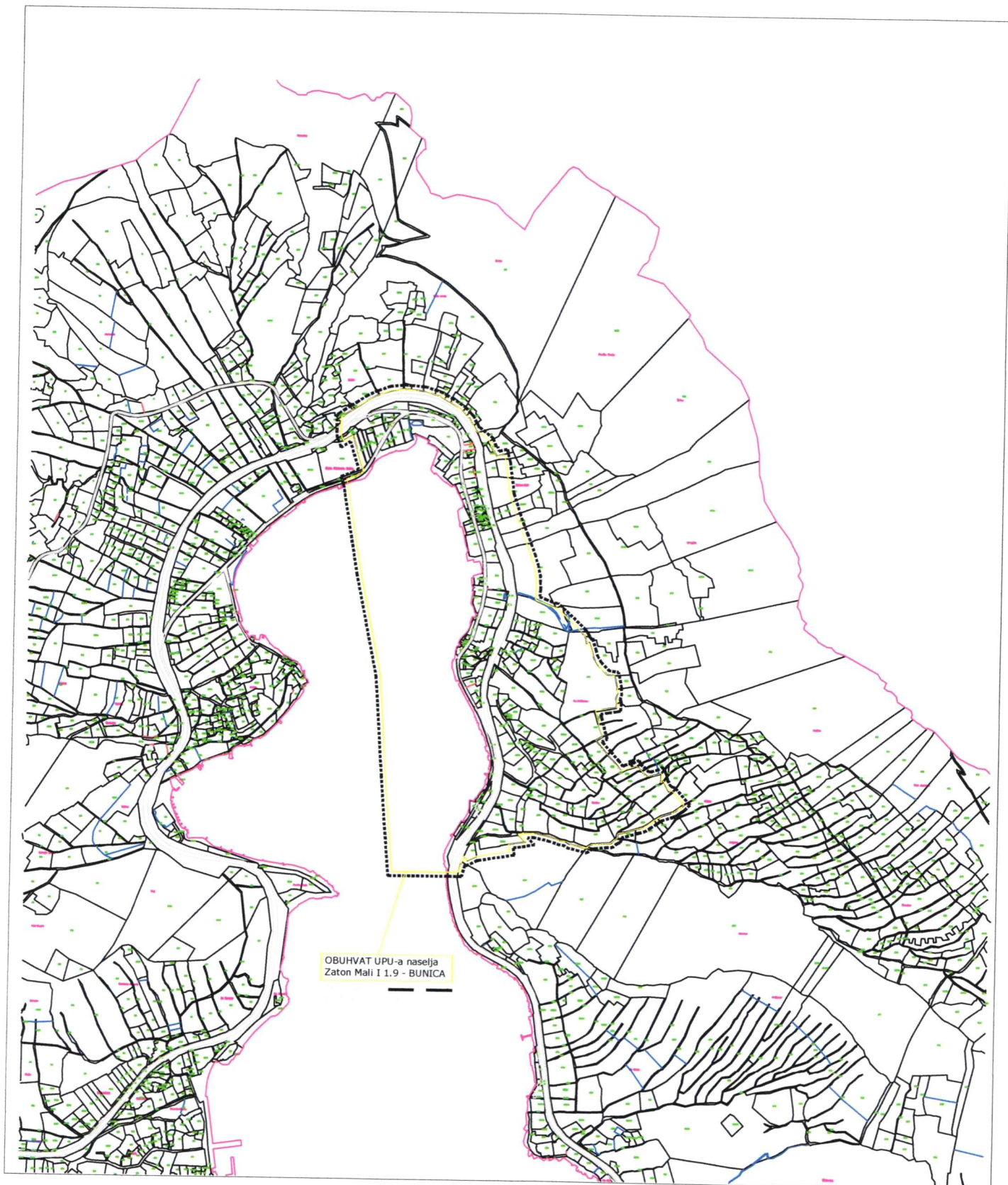


Ugrožena vrta Periska, Palastura (*lat. Pinna nobilis*)

U svrhu donošenje ove Odluke, sukladno odredbi članka 66. stavka 1. Zakona o zaštiti okoliša („Narodne novine“, broj: 80/13, 153/13, 78/15, 12/18, 118/18) u svezi odredbe članka 86. stavka 3. Zakona, pribavljeno je mišljenje Upravnog odjela za zaštitu okoliša i komunalne poslove Dubrovačko-neretvanske županije KLASA: 351-01/21-01/74, URBROJ: 2117/1-09/2-21-02 od 17. rujna 2021. o potrebi provedbe postupka ocjene, odnosno strateške procjene utjecaja Plana na okoliš, prema kojem je za izradu Plana obvezna provedba postupka strateške procjene utjecaja na okoliš. U navedenom mišljenju je također navedeno kako je prije započinjanja postupka strateške procjene, sukladno članku 48. Zakona o zaštiti prirode („Narodne novine“, broj: 80/13, 15/18, 14/19 i 127/19) potrebno podnijeti zahtjev za prethodnu ocjenu prihvatljivosti Plana na ekološku mrežu. Predmetni postupak je proveden te je Dubrovačko-neretvanska županija, Upravni odjel za zaštitu okoliša i komunalne poslove 22. prosinca 2021. donijela Rješenje KLASA: UP/I-612-07/21-01/22, URBROJ: 2117/1-09/2-21-07 da je Urbanistički plan uređenja „Zaton Mali I na predjelu Bunica“ prihvatljiv za ekološku mrežu te da nije potrebno provesti glavnu ocjenu prihvatljivosti Plana na ekološku mrežu.

Predloženi obuhvat UPU "Zaton Mali I na predjelu Bunica"

NA DIGITALNOJ KATASTARSKOJ PODLOZI K.O. ZATON





REPUBLIKA HRVATSKA
DUBROVAČKO - NERETVANSKA ŽUPANIJA
Upravni odjel za zaštitu okoliša
i komunalne poslove
Vukovarska 16, Dubrovnik

KLASA: 351-01/21-01/74
URBROJ: 2117/1-09/2-21-02
Dubrovnik, 17. rujna 2021.



| | | |
|------------------------|--------------------|-------------|
| 2088278 | REPUBLIKA HRVATSKA | |
| Grad Dubrovnik | | |
| Primljeno: | 22.09.2021 | |
| Klasifikacijske oznake | Org. jed. | |
| 351-01/21-01/20 | 2117/01-06; | |
| Unizemni broj | Prilozi | Vrijednost: |
| 2117-21-03 | 0 | - |

1475

ER-LUDK
23.09.21

GRAD DUBROVNIK

Upravni odjel za urbanizam, prostorno
planiranje i zaštitu okoliša
Pred Dvorom 1, 20000 Dubrovnik

PREDMET: Mišljenje o potrebi provedbe postupka ocjene, odnosno strateške procjene utjecaja na okoliš za Urbanistički plan uređenja naselja Zaton Mali I na predjelu Bunica - dostavlja se

Poštovani,

sukladno Vašem traženju zaprimljenom 17. kolovoza 2021. (KLASA: 351-01/21-01/20, URBROJ: 2117/01-06/13-21-01), sukladno čl. 86. st. 3. Zakona o prostornom uređenju („Narodne novine“, br. 153/13, 65/17, 114/18, 39/19 i 98/19) te čl. 66. stavka 1. Zakona o zaštiti okoliša („Narodne novine“, br. 80/13, 153/13 i 78/15, 12/18 i 118/18), za davanjem mišljenja o potrebi provedbe postupka ocjene, odnosno strateške procjene utjecaja na okoliš za Urbanistički plan uređenja naselja Zaton Mali I na predjelu Bunica, u daljnjem tekstu: Plan, dajemo sljedeće mišljenje:

Uvidom u priloženi *Nacrtna Odluka o izradi Urbanističkog plana uređenja naselja Zaton Mali I na predjelu Bunica* utvrđeno je da se radi o morskom i kopnenom obuhvatu istočnog dijela naselja Zaton s planiranim rješavanjem osnova prometne, pomorske, komunalne i druge infrastrukture, uređenjem obale, krajobraznim uređenjem i urbanom sanacijom javnog prostora, određivanju uvjeta za izgradnju građevina te mjera zaštite okoliša, prirodnih i kulturnih vrijednosti.

Na temelju članka 63. Zakona o zaštiti okoliša strateška procjena utjecaja na okoliš se obvezno provodi za:

- strategije, planove i programe, njihove izmjene i dopune, uključujući i one čija se provedba financira iz sredstava Europske unije, a koji se donose na državnoj, područnoj (regionalnoj) te na lokalnoj razini, iz područja: poljoprivrede, šumarstva, ribarstva, energetike, industrije, rudarstva, prometa, elektroničkih komunikacija, turizma, prostornog planiranja, regionalnog razvoja, gospodarenja otpadom i vodnog gospodarstva, kada daju okvir za zahvate koji podliježu ocjeni o potrebi procjene utjecaja na okoliš, odnosno procjeni utjecaja na okoliš,
- strategije, planove i programe za koje se prema posebnom propisu iz područja zaštite prirode utvrdi da mogu imati značajan negativan utjecaj na ekološku mrežu.

Sukladno navedenom, ovo tijelo je mišljenja da je za Plan potrebna provedba strateške procjene utjecaja na okoliš.

Prije započinjanja postupka strateške procjene, sukladno članku 48. Zakona o zaštiti prirode (Narodne novine, br. 80/13, 15/18, 14/19 i 127/19), obvezno je provesti Prethodnu ocjenu prihvatljivosti Plana za ekološku mrežu.

S poštovanjem,

Dostaviti:

1. Naslovu
2. Pismohrana

