



REPUBLIKA HRVATSKA
DUBROVAČKO - NERETVANSKA ŽUPANIJA
GRAD DUBROVNIK

Gradonačelnik

KLASA: 363-01/21-09/09
URBROJ: 2117-01-01-21-2
Dubrovnik, 3.8.2021.

Na temelju članka 48. Zakona o lokalnoj i područnoj (regionalnoj) samoupravi («Narodne novine», broj 33/01, 60/01, 129/05, 109/07, 125/08, 36/09, 150/11, 144/12, 19/13 – pročišćeni tekst, 123/17, 98/19 i 144/20) i članka 48. Statuta Grada Dubrovnika ("Službeni glasnik Grada Dubrovnika", broj 2/21) gradonačelnik Grada Dubrovnika donosi

ZAKLJUČAK

1. Utvrđuje se prijedlog Odluke o proglašenju svojstva komunalne infrastrukture kao javnog dobra u općoj uporabi – Groblje Boninovo i upućuje se Gradskom vijeću Grada Dubrovnika na raspravljanje i donošenje.
2. Izvjestitelj u ovoj točki bit će pročelnik Upravnog odjela za komunalne djelatnosti i mjesnu samoupravu Zlatko Uršić.

Gradonačelnik
Mató Franković



DOSTAVITI:

- ① Služba Gradskog vijeća, ovdje
2. Upravni odjel za komunalne djelatnosti i mjesnu samoupravu, ovdje
3. Evidencija
4. Pismohrana



REPUBLIKA HRVATSKA
DUBROVAČKO-NERETVANSKA ŽUPANIJA
GRAD DUBROVNIK

Upravni odjel za komunalne djelatnosti i mjesnu samoupravu

KLASA: 363-01/21-09/09
URBROJ: 2117/01-03-21-1
Dubrovnik, 3.8.2021.

GRADONAČELNIK
- o v d j e -

PREDMET: Prijedlog zaključka o utvrđivanju prijedloga Odluke o proglašenju svojstva komunalne infrastrukture kao javnog dobra u općoj uporabi – Groblje Boninovo

Sukladno odredbi čl. 61. Zakona o komunalnom gospodarstvu (NN 68/18, 110/18 i 32/20) komunalna infrastruktura je javno dobro u općoj uporabi u vlasništvu odnosno suvlasništvu jedinice lokalne samouprave i/ili osobe koja obavlja komunalnu djelatnost, a status javnog dobra u općoj uporabi stječe danom njezine izgradnje, uređenja odnosno stupanja na snagu odluke o proglašenju javnog dobra u općoj uporabi.

Odluku o proglašenju komunalne infrastrukture javnim dobrom u općoj uporabi donosi predstavničko tijelo jedinice lokalne samouprave na temelju čl. 62. Zakona o komunalnom gospodarstvu.

Odluka mora sadržavati naziv i vrstu komunalne infrastrukture, podatak o katastarskoj i zemljišnoknjižnoj čestici i katastarskoj općini na kojoj se infrastruktura nalazi te nalog nadležnom sudu za upis statusa javnog dobra u općoj uporabi u zemljišne knjige.

Sukladno odredbi iz čl. 132. Zakona o komunalnom gospodarstvu komunalna infrastruktura izgrađena do dana stupanja na snagu tog Zakona (4. kolovoza 2018.), koja nije evidentirana u katastru ili nije evidentirano njezino stvarno stanje, evidentira se u katastru na temelju geodetskog elaborata izvedenog stanja komunalne infrastrukture, potvrde jedinice lokalne samouprave da se radi o komunalnoj infrastrukturi (koje pribavlja i nadležnom tijelu za katastar dostavlja jedinica lokalne samouprave) i rješenja nadležnog zemljišnoknjižnog suda o provedbi prijavnog lista u zemljišnoj knjizi.

Budući da je navedenim odredbama omogućena evidencija groblja Boninovo u katastru i upis u zemljišne knjige, potrebno je donijeti odluku kako bi se predmetne nekretnine proglasile komunalnom infrastrukturom i kako bi se proveo upis u zemljišne knjige.

U svezi iznesenog predlaže se gradonačelniku donijeti sljedeći:

ZAKLJUČAK

1. Utvrđuje se prijedlog Odluke o proglašenju svojstva komunalne infrastrukture kao javnog dobra u općoj uporabi – Groblje Boninovo i upućuje se Gradskom vijeću Grada Dubrovnika na raspravljanje i donošenje.

2. Izvjestitelj u ovoj točki bit će pročelnik Upravnog odjela za komunalne djelatnosti i mjesnu samoupravu Zlatko Uršić.

PROČELNIK
Zlatko Uršić, dipl.iur.



Prilog:

- prijedlog teksta Odluke o proglašenju svojstva komunalne infrastrukture kao javnog dobra u općoj uporabi – Groblje Boninovo
- prijavni list za katastar
- prijavni list za zemljišnu knjigu

DOSTAVITI:

1. Naslovu
- ② Služba Gradskog vijeća
3. Evidencija
4. Pismohrana

Na temelju čl. 59. i 62. Zakona o komunalnom gospodarstvu (Narodne novine broj 68/18, 110/18 i 32/20) i čl. 39. Statuta Grada Dubrovnika (Službeni glasnik Grada Dubrovnika broj 2/21), Gradsko vijeće Grada Dubrovnika na _ sjednici održanoj _____ 2021., donijelo je

ODLUKU

o proglašenju svojstva komunalne infrastrukture
kao javnog dobra u općoj uporabi – Groblje Boninovo

Članak 1.

Proglašava se svojstvo komunalne infrastrukture kao javnog dobra u općoj uporabi na nekretninama katastarske oznake:

Redni broj	Naziv komunalne infrastrukture	Vrsta komunalne infrastrukture	Katastarska i zemljišnoknjižna čestica	Katastarska općina
1.	Groblje Boninovo	groblje	1108 (s.i.) 2559/1 (n.i.)	k.o. Dubrovnik k.o. Dubrovnik
2.	Groblje Boninovo	groblje	1100/2 (s.i.) 2566 (n.i.)	k.o. Dubrovnik k.o. Dubrovnik
3.	Groblje Boninovo	groblje	1084 (s.i.) 2568 (n.i.)	k.o. Dubrovnik k.o. Dubrovnik
4.	Groblje Boninovo	groblje	174 (s.i.) 2576 (n.i.)	k.o. Dubrovnik k.o. Dubrovnik
5.	Groblje Boninovo	groblje	2939 (s.i.) 5925 (n.i.)	k.o. Dubrovnik k.o. Dubrovnik

Članak 2.

Primjenom čl. 132. Zakona o komunalnom gospodarstvu, a na temelju Geodetskog elaborata izvedenog stanja broj 29/2021 od 6. svibnja 2021. koji je izradio GEODET d.o.o. za geodetske poslove, Ivana meštovića 1, Dubrovnik, komunalna infrastruktura iz toč. 1. ove odluke evidentirat će se u katastarskom operatu Državne geodetske uprave, Područnog ureda za katastar u Dubrovniku.

Članak 3.

Nalaže se Općinskom sudu u Dubrovniku navedenu komunalnu infrastrukturu iz čl. 1. ove odluke upisati u zemljišne knjige na način:

- čest.zem. 1108, 1100/2, 1084, 174 i 2939 k.o. Dubrovnik kao:

„Javno dobro u općoj uporabi – Groblje Boninovo
neotuđivo vlasništvo Grada Dubrovnika, OIB 21712494719“.

Članak 4.

Ova Odluka stupa na snagu osmog dana od dana objave u Službenom glasniku Grada Dubrovnika.

Predsjednik Gradskog vijeća
mr.sc. Marko Potrebica

KLASA:
URBROJ:
Dubrovnik, _____ 2021.

Obrazloženje

Sukladno odredbi čl. 61. Zakona o komunalnom gospodarstvu (NN 68/18, 110/18 i 32/20) komunalna infrastruktura je javno dobro u općoj uporabi u vlasništvu odnosno suvlasništvu jedinice lokalne samouprave i/ili osobe koja obavlja komunalnu djelatnost, a status javnog dobra u općoj uporabi stječe danom njezine izgradnje, uređenja odnosno stupanja na snagu odluke o proglašenju javnog dobra u općoj uporabi.

Odluku o proglašenju komunalne infrastrukture javnim dobrom u općoj uporabi donosi predstavničko tijelo jedinice lokalne samouprave na temelju čl. 62. Zakona o komunalnom gospodarstvu.

Odluka mora sadržavati naziv i vrstu komunalne infrastrukture, podatak o katastarskoj i zemljišnoknjižnoj čestici i katastarskoj općini na kojoj se infrastruktura nalazi te nalog nadležnom sudu za upis statusa javnog dobra u općoj uporabi u zemljišne knjige.

Odredbom iz čl. 59. st. 1. toč. 8. Zakona o komunalnom gospodarstvu je propisano da su groblja i krematoriji komunalna infrastruktura. Sukladno odredbi iz čl. 60. st. 8. istog Zakona groblja i krematoriji su ograđeni prostori zemljišta na kojem se nalaze grobna mjesta, prostori i zgrade za obavljanje ispraćaja i pokopa umrlih (građevine mrtvačnica i krematorija, dvorane za izlaganje na odru, prostorije za ispraćaj umrlih s potrebnom opremom i uređajima), pješačke staze te uređaji, predmeti i oprema na površinama groblja, sukladno posebnim propisima o grobljima.

Sukladno odredbi iz čl. 132. Zakona o komunalnom gospodarstvu komunalna infrastruktura izgrađena do dana stupanja na snagu tog Zakona (4. kolovoza 2018.), koja nije evidentirana u katastru ili nije evidentirano njezino stvarno stanje, evidentira se u katastru na temelju geodetskog elaborata izvedenog stanja komunalne infrastrukture, potvrde jedinice lokalne samouprave da se radi o komunalnoj infrastrukturi (koje pribavlja i nadležnom tijelu za katastar dostavlja jedinica lokalne samouprave) i rješenja nadležnog zemljišnoknjižnog suda o provedbi prijavnog lista u zemljišnoj knjizi.

Budući da je navedenim odredbama omogućena evidencija groblja Boninovo u katastru i upis u zemljišne knjige, potrebno je donijeti odluku kako bi se predmetne nekretnine proglasile komunalnom infrastrukturom i kako bi se proveo upis u zemljišne knjige.

GEODET d.o.o. za geodetske poslove

Ivana Meštrovića 1, Dubrovnik

tel.: 020 436 464

geodet@geodetdu.hr

IBAN

OIB 75307907300

REPUBLIKA HRVATSKA
DUBROVAČKO-NERETVANSKA ŽUPANIJA
GRAD DUBROVNIK

Katastarska općina: DUBROVNIK, MBR 306410

Broj katastarskog plana: 24, 25, 31, 32

Investitor: GRAD DUBROVNIK, PRED DVOROM 1, DUBROVNIK, 20000 DUBROVNIK, OIB: 21712494719

Broj elaborata iz
Zbirke GE:

ZA KATASTAR

GEODETSKI ELABORAT

za potrebe provođenja promjena u katastru zemljišta izrađen u svrhu:

- evidentiranje izvedenog stanja komunalne infrastrukture

na k.č. 2558, 2559, 2566, 2567, 2568, 2569, 2570, 2571, 2572, 2573/4, 2576, 2583 u K.O. DUBROVNIK

Naziv komunalne infrastrukture: GROBLJE BONINOVO

REPUBLIKA HRVATSKA
DRŽAVNA GEODETSKA UPRAVA
PODRUČNI URED ZA KATASTAR DUBROVNIK
ODJEL ZA KATASTAR NEKRETNINA DUBROVNIK

Klasa:

Ur. broj:

Potvrdio/la:

Izradio/la:
Strnad Josip

Odgovorna osoba za obavljanje stručnih
geodetskih poslova:
Knežević Marin

Odgovorna osoba pravne osobe
Knežević Marin

Dubrovnik, 06. 05. 2021.

Broj elaborata: 29/2021

Marin Knežević

dipl. ing. geod.

Ovlašteni inženjer geodezije

GEODET d.o.o.
Dubrovnik



Geo 415


GEODET d.o.o.
DUBROVNIK

Broj:

PODRUČNI URED ZA KATASTAR DUBROVNIK
ODJEL ZA KATASTAR NEKRETNINA DUBROVNIK

OPĆINSKI SUD U DUBROVNIKU
ZEMLJIŠNOKNJIŽNI ODJEL DUBROVNIK

Prijavni list sastavljen: svibanj 2021

Katastarska općina: **DUBROVNIK**

PRIJAVNI LIST ZA KATASTAR

Investitor: GRAD DUBROVNIK
PRED DVOROM 1, DUBROVNIK, 20000 DUBROVNIK
OIB: 21712494719

Izradio/la:
Strnad Josip

Odgovorna osoba za obavljanje stručnih geodetskih poslova:
Knežević Marin

Marin Knežević
dipl. inž. geod.
Ovlaštenik izvanred. geodetski
GEODET d.o.o.
Dubrovnik




DOSADAŠNJE STANJE

Redni broj	Broj posjedovnog lista	Dio ili udio dijela	Prezime i ime odnosno tvrtka ili naziv upisane osobe Prebivalište odnosno sjedište, ulica i kućni broj upisane osobe OIB	Suvlas. dio na dijelu	Broj katastar. čestice	Adresa katastarske čestice (naziv rudine, ulice, trga i sl.)	Način uporabe katastarske čestice Način uporabe zgrade, adresa zgrade Naziv zgrade Pravo građenja	Površina katastarske čestice ha a m ² 9
1	2	3	4	5	6	7	8	9
1	5315	9/100	GRAD DUBROVNIK, Dubrovnik, PRED DVOROM 1 (VLASNIK) OIB: 21712494719		2558	PUT REPUBLIKE	KUĆA I DVORIŠTE	8 69
		38/100	ČISTOĆA - JAVNO PODUZEĆE, DUBROVNIK, PUT REPUBLIKE 14 (VLASNIK)					8 69
		53/100	NUOVA LIČILAC GORICA D.O.O., Dubrovnik, PUT OD REPUBLIKE 12 (VLASNIK) OIB: 30431178883					
2	1908	1/1	JEVREJSKA VJEROISPOVJEDNA OPĆINA, Dubrovnik, ŽUDIOSKA 3 (POSJEDNIK)		2559	ŽIDOVSKO GROBLJE	GROBLJE	14 70
								14 70

		NOVO STANJE											
na rske ze	Posebni pravni režimi	Broj posjedovnog lista	Dio ili udio dijela	Prezime i ime odnosno tvrka ili naziv upisane osobe Prebivalište odnosno sjedište, ulica i kućni broj upisane osobe	Suvlas. dio na dijelu	Broj katastar. čestice	Broj detalj. lista	Adresa katastarske čestice (naziv rudine, ulice, trga i sl.)	Način uporabe katastarske čestice Način uporabe zgrade, adresa zgrade Naziv zgrade Pravo građenja	Površina katastarske čestice	Posebni pravni režimi	Z.K. podaci	
												ha a m ²	Broj katastarske čestice
m ²		10	11	12	13	14	15	16	17	18		19	20
69		5315	9/100	GRAD DUBROVNIK, Dubrovnik, PRED DVOROM 1 (VLASNIK) OIB: 21712494719		2558/1	24	DUBROVNIK, PUT OD REPUBLIKE	STAMBENA ZGRADA	5 57			
			38/10 0	ČISTOČA - JAVNO PODUZEĆE, DUBROVNIK, PUT REPUBLIKE 14 (VLASNIK)					DVORIŠTE	2 75			
			53/10 0	NUOVA LIČILAC GORICA D.O.O., Dubrovnik, PUT OD REPUBLIKE 12 (VLASNIK) OIB: 30431178883						8 32			
		5315	9/100	GRAD DUBROVNIK, Dubrovnik, PRED DVOROM 1 (VLASNIK) OIB: 21712494719		2558/2	24	DUBROVNIK, PUT OD REPUBLIKE	DVORIŠTE	08			
			38/10 0	ČISTOČA - JAVNO PODUZEĆE, DUBROVNIK, PUT REPUBLIKE 14 (VLASNIK)						08			
			53/10 0	NUOVA LIČILAC GORICA D.O.O., Dubrovnik, PUT OD REPUBLIKE 12 (VLASNIK) OIB: 30431178883									
1 70		NOVI -1	1/1	JAVNO DOBRO U OPĆOJ UPORABI - GRAD DUBROVNIK, DUBROVNIK, PRED DVOROM 1 (VLASNIK) OIB: 21712494719		2559/1	24	DUBROVNIK, PUT OD REPUBLIKE	SAKRALNA ZGRADA	18	KI		
1 70									GROBLJE	13 02			

DOSADAŠNJE STANJE

Redni broj	Broj posjedovnog lista	Dio ili udio dijela	Prezime i ime odnosno tvrtka ili naziv upisane osobe Prebivalište odnosno sjedište, ulica i kućni broj upisane osobe OIB	Suvlas. dio na dijelu	Broj katastar. čestice	Adresa katastarske čestice (naziv rudine, ulice, trga i sl.)	Način uporabe katastarske čestice Način uporabe zgrade, adresa zgrade Naziv zgrade Pravo građenja	Površina katastarske čestice ha a m ²
1	2	3	4	5	6	7	8	9
3	1909	1/1	ODBOR ISLAMSKJE VJERSKE ZAJEDNICE, Dubrovnik, MIHA PRACATA 1 (POSJEDNIK)		2566	BONINOVO	GROBLJE	7 58
								7 58
4	1909	1/1	ODBOR ISLAMSKJE VJERSKE ZAJEDNICE, Dubrovnik, MIHA PRACATA 1 (POSJEDNIK)		2567	BONINOVO	ZGRADA	2 33
								2 33
5	1933	1/1	BONINOVO D.O.O., Dubrovnik, IZMEĐU TRI CRKVE 1 (POSJEDNIK)		2568	CRKVA	GROBLJE	7 37
								7 37
6	1933	1/1	BONINOVO D.O.O., Dubrovnik, IZMEĐU TRI CRKVE 1 (POSJEDNIK)		2569	GROBLJE	GROBLJE	92 76
								92 76
7	1933	1/1	BONINOVO D.O.O., Dubrovnik, IZMEĐU TRI CRKVE 1 (POSJEDNIK)		2570	GROBLJE	GROBLJE	18 57
								18 57
8	1933	1/1	BONINOVO D.O.O., Dubrovnik, IZMEĐU TRI CRKVE 1 (POSJEDNIK)		2571	CRKVA - GROBLJE	GROBLJE	5 9€
								5 9€



NOVO STANJE

vršina starske stice	a m ²	3	Posebni pravni režimi	Broj posjedovnog lista	Dio ili udio dijela	Prezime i ime odnosno tvrka ili naziv upisane osobe Prebivalište odnosno sjedište, ulica i kućni broj upisane osobe	Suvlas- dio na dijelu	Broj katastar. čestice	Broj detalj. lista	Adresa katastarske čestice (naziv rudine, ulice, trga i sl.)	Način uporabe katastarske čestice Način uporabe zgrade, adresa zgrade Naziv zgrade Pravo građenja	Površina katastarske čestice	Posebni pravni režimi	Z.K. podaci	
														Broj katastarske čestice	Broj ZK uloška
				10	11	OIB 12	13	14	15	16	17	ha a m ² 18		19	20
				1908	1/1	JEVREJSKA VJEROISPOVJEDNA OPĆINA, Dubrovnik, ŽUDIOSKA 3 (POSJEDNIK)		2559/2	24	DUBROVNIK, PUT OD REPUBLIKE	PUT DVORIŠTE	1 20 14 40 83			
7 58				NOVI -1	1/1	JAVNO DOBRO U OPĆOJ UPORABI - GRAD DUBROVNIK, DUBROVNIK, PRED DVOROM 1 (VLASNIK) OIB: 21712494719		2566	25	DUBROVNIK, IZMEĐU TRI CRKVE	SAKRALNA ZGRADA NADSTREŠNICA GROBLJE	31 61 8 85 9 77	KI		
33				1909	1/1	ODBOR ISLAMSKJE VJERSKE ZAJEDNICE, Dubrovnik, MIHA PRACATA 1 (POSJEDNIK)		2567	25	DUBROVNIK, PUT OD REPUBLIKE	DVORIŠTE	26 26			
33				NOVI -1	1/1	JAVNO DOBRO U OPĆOJ UPORABI - GRAD DUBROVNIK, DUBROVNIK, PRED DVOROM 1 (VLASNIK) OIB: 21712494719		2568	25	DUBROVNIK, IZMEĐU TRI CRKVE	CRKVA CRKVA GROBLJE	29 2 48 1 26 63 1 29 40	KI		
37								2569	25	poništava se i spaja u k.č. 2568					
37								2570	25	poništava se i spaja u k.č. 2568					
6								2571	31	poništava se i spaja u k.č. 2568					

DOSADAŠNJE STANJE

Redni broj	Broj posjedovnog lista	Dio ili udio dijela	Prezime i ime odnosno tvrtka ili naziv upisane osobe Prebivalište odnosno sjedište, ulica i kućni broj upisane osobe OIB	Suvlas. dio na dijelu	Broj katastar. čestice	Adresa katastarske čestice (naziv rudine, ulice, trga i sl.)	Način uporabe katastarske čestice Način uporabe zgrade, adresa zgrade Naziv zgrade Pravo građenja	Površ katastarske čestice ha a 9
1	2	3	4	5	6	7	8	9
9	1933	1/1	BONINOVO D.O.O., Dubrovnik, IZMEĐU TRI CRKVE 1 (POSJEDNIK)		2572	BONINOVO	PUT	2 2
10	1933	1/1	BONINOVO D.O.O., Dubrovnik, IZMEĐU TRI CRKVE 1 (POSJEDNIK)		2573/4	ISTARSKA	GROBLJE	1 1
11	1910	1/1	SRPSKA PRAVOSLAVNA CRKVENA OPĆINA DUBROVNIK, Dubrovnik, OD PUČA 8 (POSJEDNIK) OIB: 82052463811		2576	BONINOVO	GROBLJE	35 35
12	1920	1/1	ŽUPA SV. PETRA-SAMOSTAN SESTARA MILOSRDNICA, / SESTRE OD TRI CRKVE /, Dubrovnik, IZMEĐU TRI CRKVE 8 (POSJEDNIK)		2583	CRKVE	CRKVA, CRKVE	6 6
								Σ(Σ)= 2 04 1 Δ(Σ)+=- 1 2

NOVO STANJE

ršina tarske tice a m ²	Posebni pravni režimi	Broj posjedovnog lista 10	Dio ili udio dijela 11	Prezime i ime odnosno tvrka ili naziv upisane osobe Prebivalište odnosno sjedište, ulica i kućni broj upisane osobe OIB 12	Suvlas. dio na dijelu 13	Broj katastar. čestice 14	Broj detalj. lista 15	Adresa katastarske čestice (naziv rudine, ulice, trga i sl.) 16	Način uporabe katastarske čestice Način uporabe zgrade, adresa zgrade Naziv zgrade Pravo građenja 17	Površina katastarske čestice ha a m ² 18	Posebni pravni režimi	Z.K. podaci		
												Broj katastarske čestice 19	Broj ZK uloška 20	
2 49						2572	25	poništava se i spaja u k.č. 2568						
2 49						2573/4	25	poništava se i spaja u k.č. 2568						
1 44														
1 44														
22		NOVI 1	1/1	JAVNO DOBRO U OPĆOJ UPORABI - GRAD DUBROVNIK, DUBROVNIK, PRED DVOROM 1 (VLASNIK) OIB: 21712494719		2576	31	DUBROVNIK, IZMEĐU TRI CRKVE	GROBLJE	35 35	KI			
22										35 35				
98		1020	1/1	ŽUPA SV. PETRA- SAMOSTAN SESTARA MILOSRDNICA, / SESTRE OD TRI CRKVE /, Dubrovnik, IZMEĐU TRI CRKVE 8 (POSJEDNIK)		2583	31	DUBROVNIK, IZMEĐU TRI CRKVE	CRKVA, CRKVE	6 20				
98		NOVI 1	1/1	JAVNO DOBRO U OPĆOJ UPORABI - GRAD DUBROVNIK, DUBROVNIK, PRED DVOROM 1 (VLASNIK) OIB: 21712494719		5925	31	DUBROVNIK, IZMEĐU TRI CRKVE	GROBLJE	6 20 79	KI			
11 29											Σ(Σ)=	2 05 40		

GEODET d.o.o.
za geodetske poslove

Ivana Meštrovića 1, 20 000 Dubrovnik
Tel: +385 20 436-464
E-mail: geodeti@geodetd.hr
IBAN HR3541240031131001475
OIB 75307907300

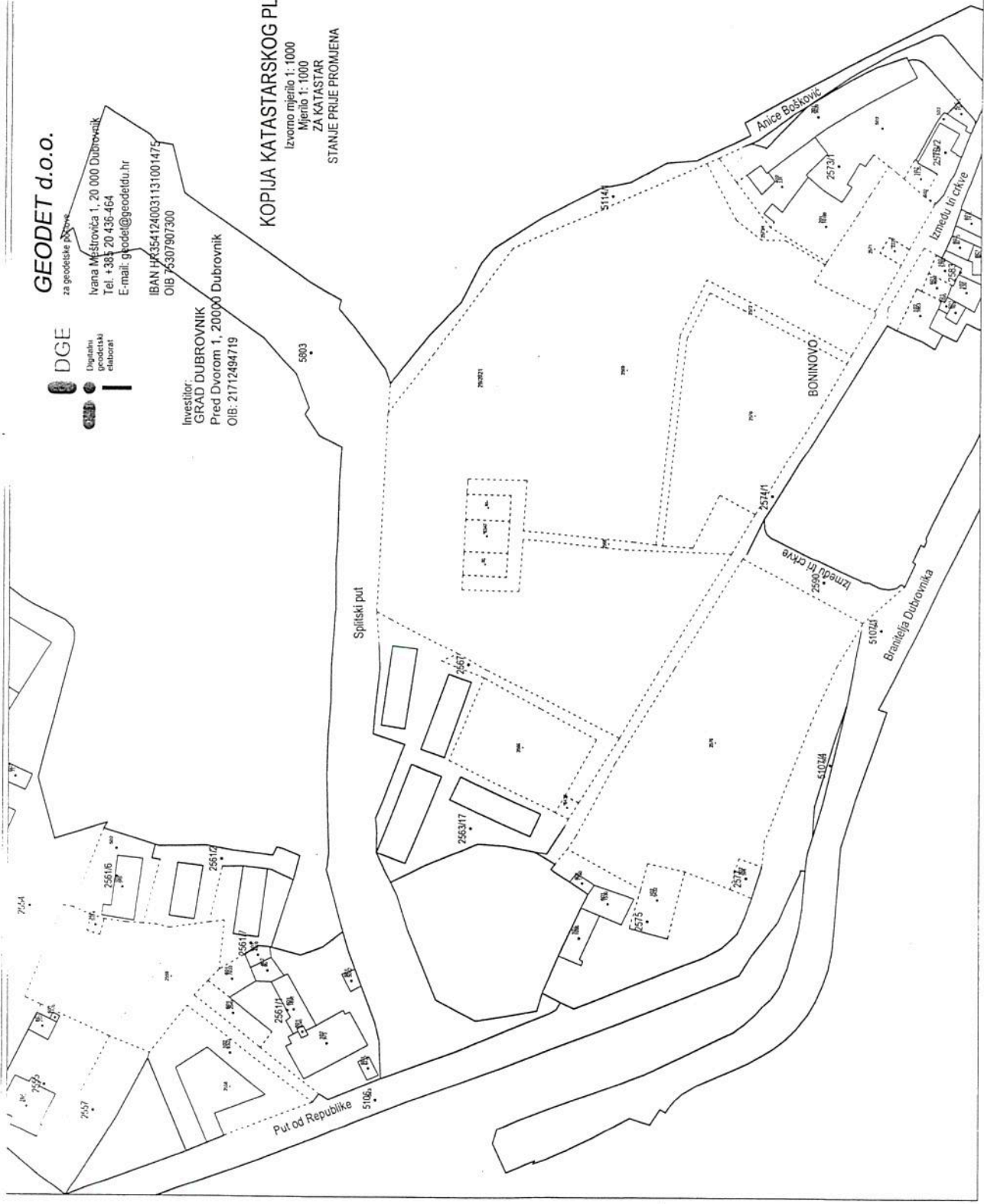
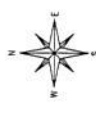
DGE
Diplomirani
geodetski
elaborat

Investitor:
GRAD DUBROVNIK
Pred Dvorom 1, 20000 Dubrovnik
OIB: 21712494719

KOPIJA KATASTRSKOG PLANA

Izvorno mjerilo 1:1000
Mjerilo 1:1000
ZA KATASTAR
STANJE PRIJE PROMJENA

Katastarska općina: DUBROVNIK
MBR: 306410
Detaljni list: 24, 25, 31, 32



Izradila:
Josip Strnad, diplomirani geodet
Dubrovnik, svibanj 2021. godine
Broj elaborata: 29/2021

Ovjetovala:
Marin Knežević, diplomirani geodet

M
C
G
D

Katastarska općina DUBROVNIK
MBR: 306410
Dolajni list: 24, 25, 31, 37



GEODET d.o.o.

za geodetske poslove

Ivana Mistrovića 1, 20 000 Dubrovnik

Tel: +385 20 436-464

E-mail: geodet@geodetdoo.hr

IBAN HR3541240031131001475

OIB: 5307907300

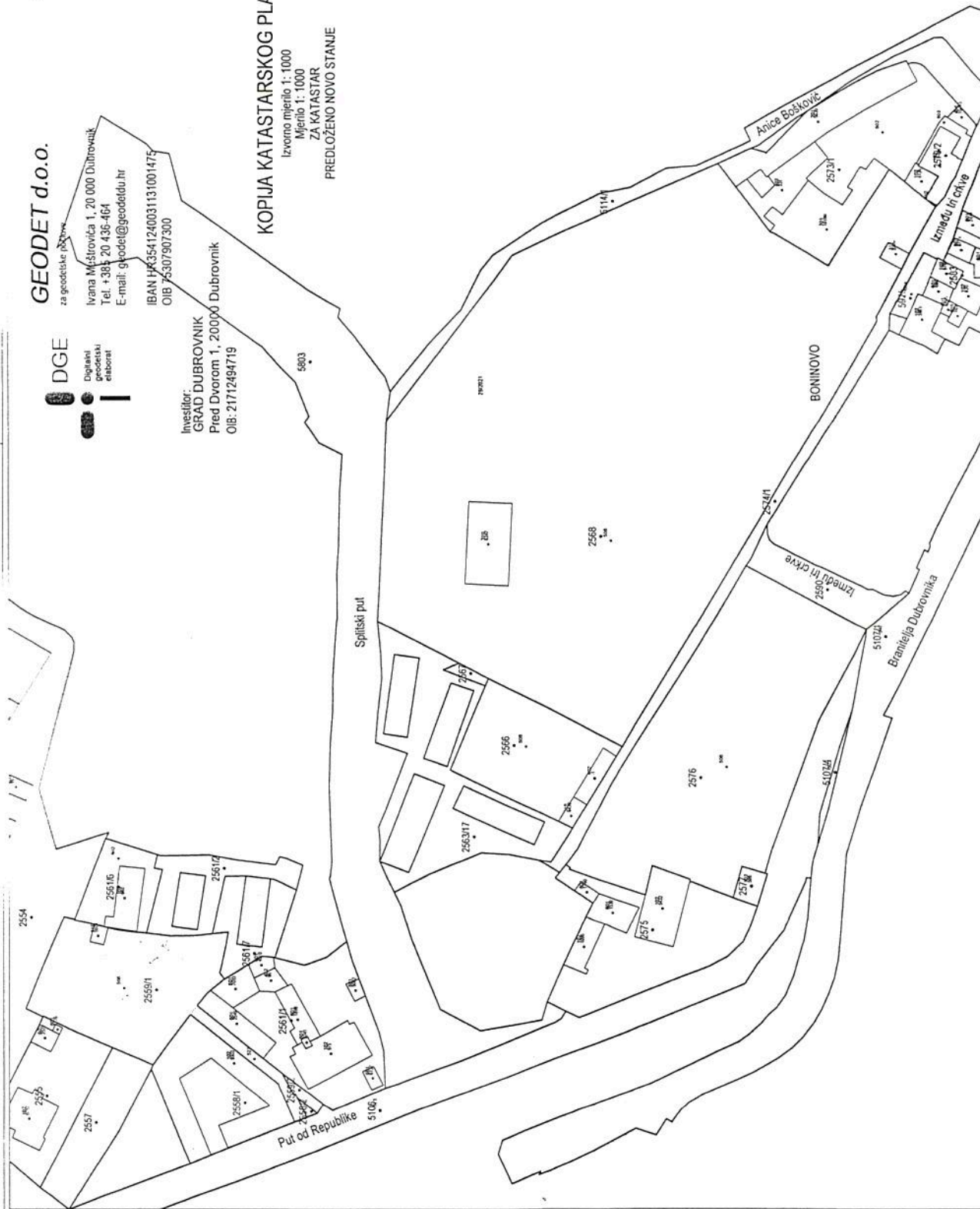


Digitalni
geodetski
elaborat

Investitor:
GRAD DUBROVNIK
Pred Dvorom 1, 20000 Dubrovnik
OIB: 21712494719

KOPIJA KATASTARSKOG PLANA

Izvorno mjerilo 1:1000
Mjerilo 1:1000
ZA KATASTAR
PREDLOŽENO NOVO STANJE



Izdriadiola:
Josip Štrnad, dipl.ing.geod.
Dubrovnik, svibanj 2021. godine
Broj elaborata: 29/2021

Ovjereni:
M. Marko Knežević, dipl.ing.geod.
Dubrovnik, svibanj 2021. godine
Broj elaborata: 29/2021

Broj:

OPĆINSKI SUD U DUBROVNIKU
ZEMLJIŠNOKNJIŽNI ODJEL DUBROVNIK

Katastarska općina: **DUBROVNIK**

PODRUČNI URED ZA KATASTAR DUBROVNIK
ODJEL ZA KATASTAR NEKRETNINA DUBROVNIK

Prijavni list sastavljen: svibanj 2021

PRIJAVNI LIST ZA ZEMLJIŠNU KNJIGU

Investitor: GRAD DUBROVNIK
PRED DVOROM 1, DUBROVNIK, 20000 DUBROVNIK
OIB: 21712494719

Izradio/la:
Strnad Josip

Odgovorna osoba za obavljanje stručnih geodetskih poslova:
Knežević Marin


Marin Knežević
dipl. inž. geod.
Ovlašteni inženjer geodezije
GEODET d.o.o.
Dubrovnik



DOSADAŠNJE STANJE

Redni broj	Broj ZK uloška	Dio ili udio dijela	Prezime i ime odnosno tvrtka ili naziv upisane osobe Prebivalište odnosno sjedište, ulica i kućni broj upisane osobe OIB	Suvlas. dio na dijelu Etažni udio	Broj katastar. čestice	Oznaka zemljišta (Način uporabe katastarske čestice Način uporabe zgrade, kućni broj, Naziv zgrade, Pravo građenja)	Ukupna površina katastarske čestice Površina dijelova katastarske čestice		
							jutro	čhv	ha a m ²
1	2	3	4	5	6	7	8		
1	173 ZKt II	1/1	SVETIŠTE TRI CRKVE		ZGR. 174	CRKVA			
2	2491	(E-1) 25/100 (E-2) 13/100 (E-3) 4/100 (E-4) 5/100 (E-5) 7/100 (E-6) 20/100 (E-7) 15/100 (E-8) 11/100	ČISTOĆA D.O.O. ČISTOĆA D.O.O. GRAD DUBROVNIK,, DUBROVNIK, PRED DVOROM 1 GRAD DUBROVNIK,, DUBROVNIK, PRED DVOROM 1 NUOVA LIČILAC GORICA D.O.O. NUOVA LIČILAC GORICA D.O.O., DUBROVNIK, PUT REPUBLIKE 12 OIB: 30431178883 NUOVA LIČILAC GORICA D.O.O. NUOVA LIČILAC GORICA D.O.O.	1/1 1/1 1/1 1/1 1/1 1/1 1/1	ZGR. 2628	ZGRADA			

Broj ZK uloška

9

NO

NOVO STANJE

Broj ZK uloška	Dio ili udio dijela	Prezime i ime odnosno tvrka ili naziv upisane osobe Prebivalište odnosno sjedište, ulica i kućni broj upisane osobe	Suvlas. dio na dijelu Etažni udio	Broj katastar. čestice	Adresa katastarske čestice (naziv rudine, ulice, trga i sl.)	Način uporabe katastarske čestice Način uporabe zgrade, Adresa zgrade Naziv zgrade Pravo građenja	Površina katastarske čestice
9	10	OIB 11	12	13	14	15	ha a m ² 16
NOVI -1	1/1	JAVNO DOBRO U OPĆOJ UPORABI - GRAD DUBROVNIK, PRED DVORM 1, 20000 DUBROVNIK OIB: 21712494719		2939	DUBROVNIK, IZMEĐU TRI CRKVE	GROBLJE	79
173 ZKt II	1/1	SVETIŠTE TRI CRKVE		2940	DUBROVNIK, IZMEĐU TRI CRKVE	CRKVA	79
							1 54
2491	(E-1) 25/100	ČISTOČA D.O.O.	1/1	2937	DUBROVNIK, PUT OD REPUBLIKE	ZGRADA (OPĆE)	6 87
	(E-2) 13/100	ČISTOČA D.O.O.	1/1				6 87
	(E-3) 4/100	GRAD DUBROVNIK,, DUBROVNIK, PRED DVOROM 1	1/1				
	(E-4) 5/100	GRAD DUBROVNIK,, DUBROVNIK, PRED DVOROM 1	1/1				
	(E-5) 7/100	NUOVA LIČILAC GORICA D.O.O.	1/1				
	(E-6) 20/100	NUOVA LIČILAC GORICA D.O.O., DUBROVNIK, PUT REPUBLIKE 12 OIB: 30431178883	1/1				
	(E-7) 15/100	NUOVA LIČILAC GORICA D.O.O.	1/1				
	(E-8) 11/100	NUOVA LIČILAC GORICA D.O.O.	1/1				

DOSADAŠNJE STANJE

Redni broj	Broj ZK uloška	Dio ili udio dijela	Prezime i ime odnosno tvrtka ili naziv upisane osobe Prebivalište odnosno sjedište, ulica i kućni broj upisane osobe OIB	Suvlas. dio na dijelu Etažni udio	Broj katastar. čestice	Oznaka zemljišta (Način uporabe katastarske čestice Način uporabe zgrade, kućni broj, Naziv zgrade, Pravo građenja)	Ukupna površina katastarske čestice Površina dijelova katastarske čestice		
							jutro	čhv 8	ha a m ²
1	2	3	4	5	6	7			
3	1294 ZKt I	1/1	SRPSKA PRAVOSLAVNA CRKVENA OPĆINA DUBROVNIK, OD PUČA 8, 20000 Dubrovnik, Hrvatska OIB: 82052463811		174	VRT			
	482 ZKt I	1/1	Srpska Pravoslavna Crkvena Općina Dubrovnik, OD PUČA 8, 20000 Dubrovnik, Hrvatska OIB: 82052463811		175				
	482 ZKt I	1/1	Srpska Pravoslavna Crkvena Općina Dubrovnik, OD PUČA 8, 20000 Dubrovnik, Hrvatska OIB: 82052463811		176				
4	173 ZKt II	1/1	SVETIŠTE TRI CRKVE		ZGR. 167	CRKVA			
	173 ZKt I	1/1	DRUŠTVENO VLASNIŠTVO		1084	GROBIŠTE			
	1673 ZKt I	1/1	POGREBNO PODUZEĆE DUBROVNIK		1085/1	NEPLODNO-GROBLJE			

NOVO STANJE

Broj ZK uloška	Dio ili udio dijela	Prezime i ime odnosno tvrka ili naziv upisane osobe Prebivalište odnosno sjedište, ulica i kućni broj upisane osobe	Suvlas. dio na dijelu Etažni udio	Broj katastar. čestice	Adresa katastarske čestice (naziv rudine, ulice, trga i sl.)	Način uporabe katastarske čestice Način uporabe zgrade, Adresa zgrade Naziv zgrade Pravo građenja	Površina katastarske čestice ha a m ²
9	10	11	12	13	14	15	16
2491	(E-1) 25/100	ČISTOČA D.O.O.	1/1	2938	DUBROVNIK, PUT OD REPUBLIKE	DVORIŠTE	08
	(E-2) 13/100	ČISTOČA D.O.O.	1/1				08
	(E-3) 4/100	GRAD DUBROVNIK,, DUBROVNIK, PRED DVOROM 1	1/1				
	(E-4) 5/100	GRAD DUBROVNIK,, DUBROVNIK, PRED DVOROM 1	1/1				
	(E-5) 7/100	NUOVA LIČILAC GORICA D.O.O.	1/1				
	(E-6) 20/100	NUOVA LIČILAC GORICA D.O.O., DUBROVNIK, PUT REPUBLIKE 12 OIB: 30431178883	1/1				
	(E-7) 15/100	NUOVA LIČILAC GORICA D.O.O.	1/1				
	(E-8) 11/100	NUOVA LIČILAC GORICA D.O.O.	1/1				
NOVI -1	1/1	JAVNO DOBRO U OPĆOJ UPORABI - GRAD DUBROVNIK, PRED DVORM 1, 20000 DUBROVNIK OIB: 21712494719		174	DUBROVNIK, IZMEĐU TRI CRKVE	GROBLJE	35 35
				175	poništava se i spaja u k.č. 174		35 35
				176	poništava se i spaja u k.č. 174		
NOVI -1	1/1	JAVNO DOBRO U OPĆOJ UPORABI - GRAD DUBROVNIK, PRED DVORM 1, 20000 DUBROVNIK OIB: 21712494719		ZGR. 167 1084	poništava se i spaja u k.č. 1084 DUBROVNIK, IZMEĐU TRI CRKVE	CRKVA CRKVA GROBLJE	29 2 48 1 26 63 1 29 40
				1085/1	poništava se i spaja u k.č. 1084		

DOSADAŠNJE STANJE

Redni broj	Broj ZK uložka	Dio ili udio dijela	Prezime i ime odnosno tvrtka ili naziv upisane osobe Prebivalište odnosno sjedište, ulica i kućni broj upisane osobe OIB	Suvlas. dio na dijelu Etažni udio	Broj katastar. čestice	Oznaka zemljišta (Način uporabe katastarske čestice Način uporabe zgrade, kućni broj, Naziv zgrade, Pravo građenja)	Ukupna površina katastarske čestice Površina dijelova katastarske čestice		
							jutro	čhv	ha a m ²
1	2	3	4	5	6	7	8		
	2164 ZKt I	1/1	STAN D.D. ZA ZAVRŠNE I OBRTNIČKE RADOVE U GRAĐEVINARSTVU		1085/5				1 44
	1673 ZKt I	1/1	POGREBNO PODUZEĆE DUBROVNIK		1086	GROBLJE			
5	1655	1/1	DRUŠTVENO VLASNIŠTVO		1100/2	VRT			9 30
6	1026 ZKt I	5/6 1/6	DRUŠTVENO VLASNIŠTVO OPĆENARODNA IMOVINA		1103	PAŠNJAK			
7	512	1/1	DRUŠTVENO VLASNIŠTVO		1108	CIMITERO			
8	512	1/1	DRUŠTVENO VLASNIŠTVO		2314	ULICA			
							$\Sigma(\Sigma)=$	10 74	
							$\Delta(\Sigma)+=-$	-1 89 67	

NOVO STANJE							
Broj ZK uloška	Dio ili udio dijela	Prezime i ime odnosno tvrtka ili naziv upisane osobe Prebivalište odnosno sjedište, ulica i kućni broj upisane osobe	Suvlas. dio na dijelu Etažni udio	Broj katastar. čestice	Adresa katastarske čestice (naziv rudine, ulice, trga i sl.)	Način uporabe katastarske čestice Način uporabe zgrade, Adresa zgrade Naziv zgrade Pravo građenja	Površina katastarske čestice
9	10	OIB 11	12	13	14	15	ha a m ² 16
				1085/5	poništava se i spaja u k.č. 1084		
				1086	poništava se i spaja u k.č. 1084		
NOVI -1	1/1	JAVNO DOBRO U OPĆOJ UPORABI - GRAD DUBROVNIK, PRED DVORM 1, 20000 DUBROVNIK OIB: 21712494719		1100/2	DUBROVNIK, IZMEĐU TRI CRKVE	SAKRALNA ZGRADA	31
						NADSTREŠNICA	61
						GROBLJE	8 85
							9 77
1026 ZK11	5/6	DRUŠTVENO VLASNIŠTVO		1103	DUBROVNIK, IZMEĐU TRI CRKVE	DVORIŠTE	3 17
	1/6	OPĆENARODNA IMOVINA					3 17
NOVI -1	1/1	JAVNO DOBRO U OPĆOJ UPORABI - GRAD DUBROVNIK, PRED DVORM 1, 20000 DUBROVNIK OIB: 21712494719		1108	DUBROVNIK, PUT OD REPUBLIKE	SAKRALNA ZGRADA	18
						GROBLJE	13 02
						PUT	1 20
							14 40
512	1/1	DRUŠTVENO VLASNIŠTVO		2314	DUBROVNIK, PUT OD REPUBLIKE	DVORIŠTE	34
							34
$\Sigma(\Sigma)=$							2 00 41

Katastarska općina
DUBROVNIK
MBR: 306410
Dokupni list:



GEODET d.o.o.

za geodetske poslove
Ivana Meštrovića 1, 20 000 Dubrovnik
Tel. +385 20 436-464
E-mail: geodet@geodetdub.hr
IBAN HR3541240031131001475
OIB: 75307907300

DGE



Investitor:
GRAD DUBROVNIK
Pred Dvorom 1, 20000 Dubrovnik
OIB: 21712494719

KOPIJA KATASTARSKOG PLANA

Izvorno mjerilo 1:2880
Mjerilo 1:1000
ZA ZEMLJIŠNIK
STANJE PRUJE PROMJENA



Izdalo: Josip Strnad, dipl.ing.geod.
Dubrovnik, svibanj 2021. godine
Broj elaborata: 29/2021

Ovjerio: Marin Knežević, dipl.ing.geod.

Katastarska općina: DUBROVNIK
 MBR: 306410
 Detaljni list:



GEODET d.o.o.
 za geodetske poslove

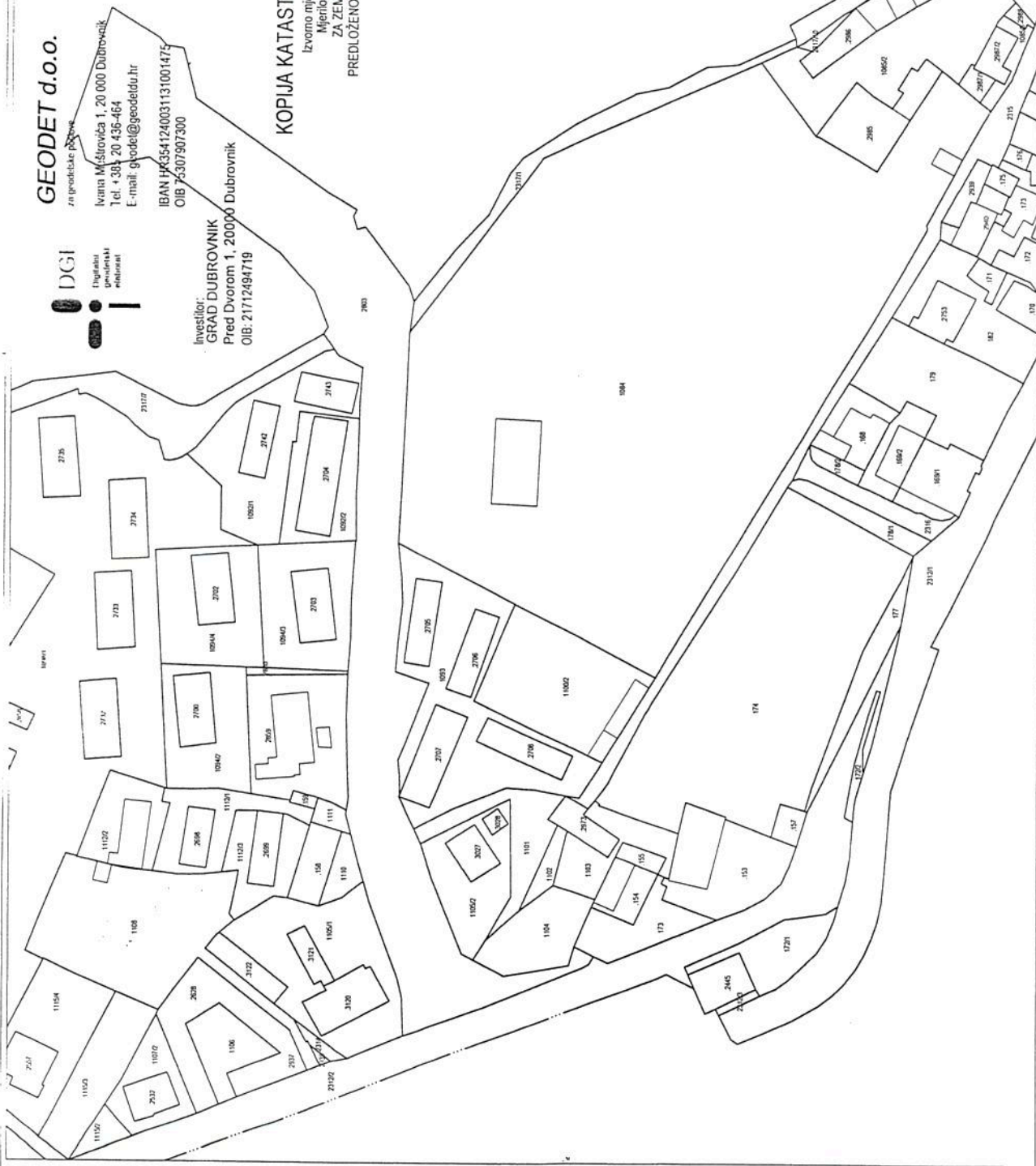
Ivanica Matkovića 1, 20 000 Dubrovnik
 Tel: +385 20 436-464
 E-mail: geodel@geodetdu.hr
 IBAN: HR3541240031131001475
 OIB: 75307907300



Investitor:
GRAD DUBROVNIK
 Pred Dvorom 1, 20000 Dubrovnik
 OIB: 21712494719

KOPIJA KATARSKOG PLANA

Izvorno mjerilo 1:2880
 Mjerilo 1: 1000
**ZA ZEMLJIŠNIK
 PREDLOŽENO NOVO STANJE**



Izdvojila:
 Josip Štrnad, dipl. ing. geod.
 Dubrovnik, svibanj 2021. godine
 Broj elaborata: 29/2021

Ovjetovala:
 Marin Knežević, dipl. ing. geod.

svibanj 2021. godine
 Dubrovnik, svibanj 2021. godine

Ured: Ulica Matkovića 1, 20000 Dubrovnik
 Tel: +385 20 436 464
 E-mail: geodel@geodetdu.hr
 OIB: 75307907300