

Broj: 5807-20-G-DP

Dubrovnik, 13.07.2020.

GRAD DUBROVNIK
Upravni odjel za turizam, gospodarstvo i more
Branitelja Dubrovnika 15
20 000 DUBROVNIK

PREDMET: Zahtjev za posebnu upotrebu pomorskog dobra u k.o. Koločep

Poštovani,


Vodovod Dubrovnik d.o.o. je investitor izgradnje komunalne vodne građevine, sustava odvodnje otpadnih voda otoka Koločep, te je u tu svrhu pred nadležnim tijelom ishodio pravomoćnu lokacijsku dozvolu za zahvat u prostoru, na nekretninama kako je navedeno u ovom prijedlogu.

Izgradnja je između ostalih planirana i preko slijedećih nekretnina u **k.o. Koločep**, koje se u zemljišnim knjigama vode kao pomorsko dobro:

- čest.zem. 489
- čest.zem. 267
- čest.zem. 1777
- čest.zem. 259
- čest.zem. 1425/1

Stoga Vas kao nadležno tijelo za izdavanje dozvole (koncesije) za posebnu upotrebu pomorskog dobra molimo da nam izdate dozvolu za izgradnju na gore navedenim česticama, prema položaju i dužinama označenim u elaboratu služnosti koje dostavljamo u prilogu.

Izgradnja komunalnih vodnih građevina je prema čl. 25. Zakona o vodama u interesu Republike Hrvatske



1991371	REPUBLIKA HRVATSKA	
	Grad Dubrovnik	
Primljeno:	17.07.2020	
Klasifikacijska oznaka	Org. jed.	
342-01/20-01/11	2117/01-02;	
Uredbeni broj	Prilozi	Vrijednost
378-20-01	2	-

Predsjednik uprave
VODOVOD DUBROVNIK d.o.o.
za vodoopskrbu i komunalnu hidrotehniku
Dubrovnik, V. Nazora 19 3

Lukša Matušić, dipl.ing.el.

Prilog:

- pravomoćna lokacijska dozvola
- elaborat nepotpunog izvlaštenja
- ZK izvadak, popis posjeda, kopija katastarskog plana

Dostavlja se:

- naslovu; poštom preporučeno
- služba OPKP

Jelena

Broj: ~~8233~~ 20-G-DP

Dubrovnik, 01.10.2020.

GRAD DUBROVNIK
Upravni odjel za turizam, gospodarstvo i more
Branitelja Dubrovnika 15
20 000 DUBROVNIK

PREDMET: Dopuna zahtjeva za posebnu upotrebu pomorskog dobra u k.o. Koločep


Poštovani,

Vodovod Dubrovnik d.o.o. kao investitor izgradnje građevine infrastrukturne namjene, sustava odvodnje otpadnih voda otoka Koločep, dostavio je naslovnom tijelu dana 13. srpnja pod u brojem 5807-G-DP o zahtjev za posebnu uporabu pomorskog dobra u k.o. Koločep.

Ovim putem nadopunjujemo zahtjev sa dvije nekretnine koje su omaškom izostavljene iz prvotnog dopisa, a u zemljišnim knjigama se također vode kao pomorsko dobro:

- čest.zem. 1431 zk.ul. 595 k.o. Koločep
- čest.zem. 1766 zk.ul. 595 k.o. Koločep

Napominjemo da su u prvotnom dopisu dostavljeni svi potrebni dodaci zahtjevu, tj. pravomoćna lokacijska dozvola, elaborat nepotpunog izvlaštenja, zk izvadak, popis posjeda i kopija katastarskog plana.



2009678	REPUBLIKA HRVATSKA	
	Grad Dubrovnik	
Primljeno:	02.10.2020	
Klasifikacijska oznaka	Org. jed.	
342-01/20-01/11	2117/01-02;	
Uredbeni broj	Prilozi	Vrijednost
378-20-07	0	-

824

Predsjednik uprave:

VODOVOD DUBROVNIK d.o.o.
za vodoopskrbu i komunalnu hidrotehniku
Dubrovnik, V. Nazora 19 3

Lukša Matušić, dipl.ing.el.

[Signature]

Dostavlja se:

- naslovu; poštom preporučeno
- službi OPKP

REPUBLIKA HRVATSKA
DUBROVAČKO-NERETVANSKA ŽUPANIJA
GRAD DUBROVNIK
UPRAVNI ODJEL ZA TURIZAM,GOSPODARSTVO I MORE

ZAPISNIK SA SASTANKA STRUČNOG POVJERENSTVA ZA KONCESIJE ZA POSEBNU
UPOTREBU POMORSKOG DOBRA GRADA DUBROVNIKA

SASTANAK SAZVALA:

JELENA DADIĆ, savjetnik I za more
Upravni odjel za turizam,gospodarstvo i more

1.	MJESTO:	Branitelja Dubrovnik 17, Dubrovnik	POČETAK:	9:00
	DAN I DATUM:	Srijeda, 21.listopada 2020. god.	ZAVRŠETAK:	10:00

2.	NAZOČNI:	1. Jelena Dadić, predsjednik Povjerenstva 2. Božidar Mitrović, član Povjerenstva 3. Maro Kristić, član Povjerenstva
----	-----------------	---

--	--	--

4.	DNEVNI RED:	1. Utvrđivanje naknade za korištenje dijela pomorskog dobra tvrtci Vodovod Dubrovnik d.o.o. za vodoopskrbu i komunalnu hidrotehniku za izgradnju sustava odvodnje otpadnih voda otoka Koločep.
----	--------------------	--

TIJEK IZLAGANJA I REZULTATI SASTANKA

Sastanak je otvorila Jelena Dadić te ukratko izložila pristigli zahtjev.

Povjerenstvo je utvrdilo sljedeće:

TOČKA1.

Temeljem zaprimljenog zahtjeva investitora tvrtke Vodovod Dubrovnik za vodoopskrbu i komunalnu hidrotehniku, Klasa: 342-01/20-01/11 kojim se traži koncesija za posebnu upotrebu pomorskog dobra radi izgradnje sustava odvodnje preko kat.čest.zem. 489, 267, 1777, 259, 1425/1, 1431, 1766 sve k.o. Koločep , gore navedeno Povjerenstvo je pregledalo dokumentaciju i utvrdilo da je ista potpuna te predložilo sljedeće:

Provjerom u zemljišnim knjigama ustanovljeno je da se navedene čestica vode kao pomorsko dobro.

Na temelju dostavljene lokacijske dozvole i dostavljenog grafičkog prikaza Elaborata nepotpunog izvlaštenja Sustava odvodnje i pročišćavanja otpadnih voda na otoku Koločepu, ustanovljena je ukupna površina od 621 m²

Prilikom izračuna godišnje naknade primijenjene su odredbe iz članka 28. Zakona o pomorskom dobru i morskim lukama (NN 158/03, 100/04, 141/06, 38/09, 123/11 i 56/16), te sukladno odredbama Uredbe o postupku davanja koncesije na pomorskom dobru.

Temeljem navedenog Povjerenstvo predlaže godišnju naknadu u iznosu od 3.105,00 kn.

Sastanak je zaključen u 10:00 sati.

	IME I PREZIME	POTPIS
ZAPISNIK SASTAVILA:	Jelena Dadić	

	IME I PREZIME	POTPIS
ZAPISNIK OVJERILI:	Božidar Mitrović	Mitrović
	Maro Kristić	Kristić

KLASA:	342-01/20-01/11
URBROJ:	2117/1-02/8-20-10

VODOVOD DUBROVNIK d.o.o DUBROVNIK		
URUDŽBIRANO		
Broj	Datum	Oznaka
4468		C



REPUBLIKA HRVATSKA
DUBROVAČKO-NERETVANSKA ŽUPANIJA
GRAD DUBROVNIK

RJEŠENJE JE PRAVOMOĆNO *15. 04. 2019. g.*

REPUBLIKA HRVATSKA
DUBROVAČKO-NERETVANSKA ŽUPANIJA
GRAD DUBROVNIK
Upravni odjel za izdavanje i provedbu dokumenata
prostornog uređenja i gradnje

Dubrovnik, *21. siječnja* 2019. god.

Upravni odjel za izdavanje i provedbu
dokumenata prostornog uređenja i gradnje

KLASA:UP/I-350-05/19-01/000006
URBROJ: 217710-15/13-19-0009
Dubrovnik, 15.04. 2019.



Ovlaštena osoba:

[Signature]

Dubrovačko-neretvanska županija, Grad Dubrovnik, Upravni odjel za izdavanje i provedbu dokumenata prostornog uređenja i gradnje, rješavajući po zahtjevu koji je podnijela tvrtka VODOVOD DUBROVNIK d.o.o., HR-20000 Dubrovnik, Vladimira Nazora 19, OIB 00862047577, na temelju članka 115. stavka 1. Zakona o prostornom uređenju ("Narodne novine" broj 153/13., 65/17. i 114/18.) izdaje

LOKACIJSKU DOZVOLU

I. Za zahvat u prostoru:

građenje građevine infrastrukturne namjene, sustava odvodnje otpadnih voda otoka Koločep, gravitacijskih kanala (s revizijskim oknima) crpnih stanica CS „Plaža“, CS „Donje Čelo“, CS „Gornje Čelo“ sa pripadajućim tlačnim cjevovodima na k.č. br. *54, 1416, *32, *136, 129, 131/1, 132, 133, 134, 135, 136, 1390/2, *56, *228, 1425/2, 1426, 141/2, 141/1, 147/2, 1701, 1705, 1707, 1715, 1725, 1726, 1727, 1728, 1736, 1738, 1740, 1752/1, *225, *226/1, 1431, 1766, 1427, 1392, 1761, 380, 299, 18, 259, 932/2, 257/1, 864, 506/1, 383, 310/1, 508, 509/2, 381, 932/1, 257/2, 257/3, 258/1, 258/2, 276, 489, 19, 439, 444, 388, 932/3, 1752/2, 267, *247, 1706, 1425/1, 1734, 130, pristupnog puta uređaju za pročišćavanje na novoformiranoj k.č. br. 1783 k.o. Koločep, uređaja za pročišćavanje sa kopnenim dijelom podmorskog ispusta na novoformiranoj k.č.br. 147/3 k.o. Koločep i podmorskog ispusta prema idejnom projektu oznake 2079/2014/O-6 od 10.2018.godine, izrađenom od HIDROPROJEKT – ING d.o.o. Zagreb ovlaštenu projektanta Mladen Lišnjić, dipl.ing.građ., broj ovlaštenja G 3397 sastavnom dijelu lokacijske dozvole dijelovi kojeg su

MAPA 1- idejni projekt, građevinski dio, oznake 2079/2014/O-6 od 10.2018.godine, izrađenom od HIDROPROJEKT – ING d.o.o. Zagreb, ovlaštenu projektanta Mladen Lišnjić, dipl.ing.građ. broj ovlaštenja G 3397

MAPA 2 - geodetski projekt oznake 24/2018 od 09.2018.godine, ovlaštenu geodeta Stjepan Grmoljez, dipl.ing.geod., broj ovlaštenja Geo 726

MAPA 3- geodetski projekt oznake 25/2018 od 09.2018.godine, ovlaštenu geodeta Stjepan Grmoljez, dipl.ing.geod., broj ovlaštenja Geo 726

1. Namjena građevine

-prikupljanje otpadnih voda gravitirajućeg područja, transport prema uređaju za pročišćavanje obrada otpadnih voda, obrada otpadnih voda do razine sigurne za neškodljivo ispuštanje u prirodni prijamnik, more.

2. Smještaj građevine unutar obuhvata zahvata u prostoru

Prema situacijama prikazanim u grafičkom dijelu Idejnog projekta: preglednoj situaciji u mj 1: 25 000, prilog C.1, ortofoto karti u mj 1: 5000, prilog C.2. preslici katastarskog plana sa ucrtanim zahvatom u prostoru u mj 1: 1000, prilozi C 3.1. do C 3.5.

Detaljni položaj crpnih stanica sa tlačnim cjevovodima prikazan je na preslici katastarskog plana u mj 1:500, prilozima C.5.1 do C.5.3 grafičkog dijela Idejnog projekta,

Smještaj uređaja za pročišćavanje otpadnih voda sa pristupnom putom prikazan je na preslici katastarskog plana sa situacijom građevine iz geodetskog projekta,

Trase planiranih gravitacijskih kanala i tlačnih cjevovoda, kao i podmorskog ispusta većim dijelom su položene po postojećim i planiranim prometnim površinama a manjim dijelom po neizgrađenim površinama,

Pojedine crpne stanice podzemne su građevine koje će biti smještene na neizgrađenim površinama (C.S: „Gornje Čelo“) odnosno u i uz javne prometne površine (C.S. „Plaža“ i C.S. „Donje Čelo“)

Za gravitacijske kanale, tlačne cjevovode, podmorski ispust i crpne stanice ne predviđa se formiranje zasebnih građevnih čestica.

3. Uvjeti za oblikovanje građevine

Gravitacijski i tlačni cjevovodi izvode se otvorenim iskopom, u rovu. Predviđa se primjena plastičnih cijevi (PVC i /ILI PEHD), Cijevi se polažu na pripremljenu pješčanu posteljicu te oblažu pješčanom oblogom do 30 cm iznad tjemena cijevi. Na dijelovima trase koji je pod utjecajem mora i /ili podzemnih voda, cijevi se polažu unutar predgotovljenih armirano – betonskih korita, te oblažu šljunčanom oblogom ili mršavim betonom. Na cjelokupnoj trasi ostatak rova ispod prometnih površina se zatrpava zamjenskim materijalom, a ispod zelenih površina materijalom iz iskopa.

Građevina uređaja za pročišćavanje sastoji se od podzemnog i nadzemnog dijela. Podzemni dio čini sabirni bazen u koji su smještene crpke, dok nadzemni dio čini jedinica za pročišćavanje s vertikalnim sitom. Podzemni dio građevine izvoditi će se u građevnoj jami/rovu dok će se nadzemni dio izvoditi zidanjem odnosno betoniranjem na licu mjesta.

Pristupni put je cestovna prometnica bez asfaltnog zastora. Radi izravnavanja postojećeg terena , mjestimično će se pojaviti nasipi odnosno usjeci.

Podzemni dio ispusta je okrugla cijev koja će biti potopljena na dno mora, duljine je oko 1200m, a dubina završnog dijela cijevi je oko 40 m. Kako su planirane cijevi lakše od vode potrebno ih je opteretiti opteživačima.

4. Veličine građevine, odnosno obuhvat zahvata u prostoru

Dužina gravitacijskih kanala je L=3500 m,

Dužina tlačnih cjevovoda L= 1 525 m

C.S. „Plaža“, Ø 2,00 – 2,40m , dubina ukapanja oko 4,50 m

C.S. „Donje Čelo“ Ø 2,00 – 2,40m , dubina ukapanja oko 4,50 m

C.S: „Gornje Čelo“ Ø 2,00 – 2,40m , dubina ukapanja oko 6,50 m

Tlocrtna dimenzije građevine uređaja za pročišćavanje su 6,80x4,10, visine je oko 6,15 m, Kapacitet uređaja je 950 ES

Podmorski ispust (kopnene i morska dionica) je okrugla PEHD DN cijev 140,0/114,6, L= 1200m

Dužina pristupnog puta do uređaja za pročišćavanje otpadnih voda je L=263,00m, širina 4,00 m.

5.Uvjeti za uređenje građevne čestice, osobito zelenih i parkirališnih površina

Gravitacijski i tlačni cjevodi će biti cijelom trasom ukopani u tlo, ispod površine tj. zauzeta površina će nakon izgradnje biti privedena prvobitnoj namjeni,

Zgradu UPOV-a Koločep potrebno je arhitektonski oblikovati da se ambijentalno uklopi u okolni krajobraz uz korištenje tradicionalnih materijala (kamen, crijep). Vizualnu izloženost zgrade treba ublažiti odgovarajućim hortikulturnim uređenjem uz korištenje biljnih vrsta specifičnih za otok Koločep, uključivo visokog raslinja/ stabala.

Za potrebe izgradnje uređaja kao i pristupa vozila do uređaja biti će potrebno izravnati plato na kojem se uređaj nalazi,

Pristupni put do uređaja biti će izveden bez asfaltnog zastora (makadamski put). Za potrebe njegove izgradnje biti će potrebno izravnati dio terena kako bi se niveleta prometnice položila u ujednačenom i ne prevelikom uzdužnom padu,

Podmorski dio ispusta biti će položen na dno mora i neće onemogućavati plovidbu, jedino će se na njegovoj trasi morati zabraniti sidrenje kao ne bi došlo do oštećenja.

6.Uvjeti za nesmetan pristup, kretanje, boravak i rad osoba smanjene pokretljivosti

Planirani zahvat ne podliježe obvezi primjene odredbi Pravilnika o osiguranju pristupačnosti građevina osobama s invaliditetom i smanjene pokretljivosti (NN br. 78/2013)

7.Mjere (način) sprječavanja nepovoljnoga utjecaja na okoliš i prirodu određena

Gradnja sustava odvodnje otpadnih voda sa stupnjem pročišćavanja potrebnim za neškodljivo ispuštanje u prirodni prijamnik, obalno more, doprinos je zaštititi okoliša u smislu nekontroliranog ispuštanja nepročišćenih otpadnih voda u okoliš,

Daljnje mjere zaštite okoliša sastoje se prije svega u izboru kvalitetnog i vodonepropusnog materijala, njegovoj pravilnoj ugradnji, te redovitog nadgledanja i održavanja predviđenih dijelova građevine. Osim toga, sanacija građevinskih čestica odnosno gradilišta će se odnositi

na uređenje okoliša po završetku građenja (zatrpavanje i poravnanje rovova, nasipavanje, obnavljanje raskopanih površina, odvoz preostalog materijala na odlagalište i sl.)

8. Dijelovi složene građevine za koje se izdaju građevinske dozvole u slučaju etapnog građenja i /ili dijelovi građevine za koje se izdaju građevinske dozvole u slučaju faznog građenja građevine

Nije predviđeno fazno građenje građevine.

9. Način i uvjeti priključenja građevne čestice, odnosno građevine na prometnu površinu i drugu infrastrukturu

Pristup trasama cjevovoda omogućen je u cjelosti preko javnih prometnih površina ili preko neizgrađenih površina,

Crpne stanice priključit će se na javnu električnu mrežu 380V, 50 Hz za slijedeće vršno opterećenje:

C.S. „Plaža“ N=1,5 kW

C.S. „Donje Čelo“ N=8,0 kW

C.S. „Gornje Čelo“ N=12,0 kW

Uređaj za pročišćavanje priključit će se na postojeću prometnicu preko planiranog makadamskog puta radi povremenog pristupa vozila za održavanje i vozila za odvoz otpada s rešetki/sita.

Uređaj za pročišćavanje priključit će se na vodovodnu mrežu radi tehnoloških i sanitarnih potreba tj. rada rešetke/sita (automatsko ispiranje i pranje, tekuće održavanje prostorija) te sanitarnih potreba. Priključak će se izvesti od postojećeg vodoopskrbnog cjevovoda, a prema uvjetima nadležne komunalne tvrtke.

Predviđa se priključak uređaja za pročišćavanje na javnu el mrežu. Procijenjena instalirana snaga iznosi oko 20 kW.

10. Posebni uvjeti:

-posebni uvjeti PU Dubrovačko – neretvanske, Službe upravnih i inspekcijskih poslova iz područja zaštite od požara broj: 511-03-06/4-16/41/2-19 od 04.04. 2019.g.,

-vodopravni uvjeti Hrvatskih voda, Vodnogospodarskog odjela za slivove Južnoga Jadrana, Klasa:UP/I-325-01/19-18/0000735, Urbroj: 374-24-3-19-2 od 22.02. 2019.g., iz područja gospodarenja vodama,

-posebni uvjeti Vodovoda Dubrovnik d.o.o. broj: 2753-19-C-EZ/EZ od 12.03. 2019.g. iz područja vodoopskrbe,

-sanitarno – tehnički uvjeti i uvjeti zaštite od buke Službe županijske sanitarne inspekcije, Odjela za južnu Dalmaciju, Ispostava Dubrovnik, Klasa: 540-02/19-03/2373, URBROJ: 534-07-4-6-13/1-19-2 od 12.03. 2019.g.,

-posebni uvjeti uređenja prostora iz područja oborinske odvodnje Grada Dubrovnika, Upravnog odjela za promet, Klasa: 360-01/19-10/82, URBROJ: 2117/01-11-19-2 od 03. 04.2019.g.

-posebni uvjeti iz područja elektroenergetike HEP ODS DP Elektrojug Dubrovnik d.o.o. broj 401600102/1290/19NG od 18.03. 2019.g.,

-posebni uvjeti HAKOM, Klasa: 361-03/19-01/1983, URBROJ: 376-10-19-2 od 06.03. 2019.g. iz područja elektroničko komunikacijske infrastrukture,

-posebni uvjeti Uprave za zaštitu kulturne baštine, Konzervatorskog odjela u Dubrovniku, Klasa: 612-08/19-23/1372, URBROJ: 532-04-02-17/8-19-2 od 28.03. 2019.g. iz područja zaštite kulturne baštine,

-uvjeti zaštite prirode Dubrovačko – neretvanske županije, Upravnog odjela za komunalne poslove i zaštitu okoliša , Klasa: 612-07/19-01/48, URBROJ: 2177/1-09/4-19-02 od 04.03. 2019.g.,

-suglasnost Ministarstva pomorstva, prometa i infrastrukture, Klasa: UP/I-350-05/19-01/15, URBROJ: 530-04-4-18-19-2 od 26.03. 2019.g.,

II Sastavni dio ove lokacijske dozvole je:

Idejni projekt oznake 2079/2014/O-6 od 10.2018.godine, izrađen od HIDROPROJEKT – ING d.o.o. Zagreb ovlaštenu projektanta Mladen Lišnjić, dipl.ing.građ., broj ovlaštenja G 3397 sastavnom dijelu lokacijske dozvole dijelovi kojeg su

MAPA 1- idejni projekt, građevinski dio, oznake 2079/2014/O-6 od 10.2018.godine, izrađenom od HIDROPROJEKT – ING d.o.o. Zagreb, ovlaštenu projektanta Mladen Lišnjić, dipl.ing.građ. broj ovlaštenja G 3397

MAPA 2 - geodetski projekt oznake 24/2018 od 09.2018.godine, ovlaštenu geodeta Stjepan Grmoljez, dipl.ing.geod., broj ovlaštenja Geo 726

MAPA 3- geodetski projekt oznake 25/2018 od 09.2018.godine, ovlaštenu geodeta Stjepan Grmoljez, dipl.ing.geod., broj ovlaštenja Geo 726

III Ova lokacijska dozvola važi dvije godine od dana njene pravomoćnosti. U tom roku potrebno je podnijeti zahtjev za izdavanje akta za građenje.

IV Na temelju ove lokacijske dozvole ne može se započeti sa građenjem, već je potrebno ishoditi akt za građenje prema odredbama Zakona o gradnji (NN br. 153/13)

V Važenje lokacijske dozvole produžuje se na zahtjev podnositelja zahtjeva ili investitora jednom za još dvije godine ako se nosu promijenili uvjeti utvrđeni u skladu s odredbama Zakona i drugi uvjeti u skladu s kojima je lokacijska dozvola izdana.

OBRAZLOŽENJE

Podnositelj, VODOVOD DUBROVNIK d.o.o. za vodoopskrbu i komunalnu hidrotehniku , HR-20000 Dubrovnik, Vladimira Nazora 19, OIB 00862047577 je zatražilo podneskom zaprimljenim dana 08.02.2019. godine izdavanje lokacijske dozvole za građenje građevine infrastrukturne namjene, sustava odvodnje otpadnih voda otoka Koločep, gravitacijskih kanala (s revizijskim oknima) crpnih stanica CS „Plaža“, CS „Donje Čelo“, CS „Gornje Čelo“ sa pripadajućim tlačnim cjevovodima na k.č. br. *54, 1416, *32, *136, 129, 131/1, 132, 133, 134, 135, 136, 1390/2, *56, *228, 1425/2, 1426, 141/2, 141/1, 147/2, 1701, 1705, 1707, 1715, 1725, 1726, 1727, 1728, 1736, 1738, 1740, 1752/1, *225, *226/1, 1431, 1766, 1427, 1392, 1761, 380, 299, 18, 259, 932/2, 257/1, 864, 506/1, 383, 310/1, 508, 509/2, 381, 932/1, 257/2, 257/3, 258/1, 258/2, 276, 489, 19, 439, 444, 388, 932/3, 1752/2, 267, *247, 1706, 1425/1, 1734, 130, pristupnog puta uređaju za pročišćavanje na novoformiranoj k.č. br. 1783 k.o. Koločep, uređaja za

pročišćavanje sa kopnenim dijelom podmorskog ispusta na novoformiranoj k.č. br. 147/3 k.o. Koločep te podmorskog dijela ispusta.

U spis je priložena zakonom propisana dokumentacija i to:

1. tri primjerka idejnog projekta iz točke I. izreke lokacijske dozvole,

2. Izjava projektanta o usklađenosti Idejnog projekta s Prostornim planom uređenja Grada Dubrovnika (Sl. glasnik Grada Dubrovnika br. 7/05, 6/07, 10/07, 3/14) i drugim propisima, broj: 2079/2014/0-6 od 19. 10.2018.g. izdana po ovlaštenom projektantu Mladenu Lišnjiću, dipl. ing. građ., broj ovlaštenja G 3397

3. posebni uvjeti iz točke 10. izreke rješenja

4. rješenje Ministarstva zaštite okoliša i energetike Republike Hrvatske, Klasa: UP/I-351-03/17-08/349, URBROJ: 517-06-2-1-1-18-17 od 23. 01. 2018.g. kojim se navodi da za namjeravani zahvat nije potrebno provesti postupak procjene utjecaja zahvata za okoliš uz primjenu određenih mjera zaštite okoliša, niti glavnu ocjenu prihvatljivosti za ekološku mrežu.

Djelatnost podnositelja zahtjeva Vodovod Dubrovnik d.o.o. je javna vodoopskrba i javna odvodnja što je ujedno i dokaz postojanja pravnog interesa prema čl. 127. st. 1. Zakona o prostornom uređenju (NN 153/13, 65/17, 114/18)

Zahtjev je osnovan.

U postupku izdavanja lokacijske dozvole utvrđeno je sljedeće:

da je uz zahtjev priložena dokumentacija propisana člankom 127. st. 2. Zakona o prostornom uređenju:

1. tri primjerka idejnog projekta iz točke I. izreke lokacijske dozvole,

2. Izjava projektanta o usklađenosti Idejnog projekta s Prostornim planom uređenja Grada Dubrovnika (Sl. glasnik Grada Dubrovnika br. 7/05, 6/07, 10/07, 3/14) i drugim propisima, broj: 2079/2014/0-6 od 19. 10.2018.g. izdana po ovlaštenom projektantu Mladenu Lišnjiću, dipl. ing. građ., broj ovlaštenja G 3397

3. da su utvrđeni posebni uvjeti i to:

-posebni uvjeti PU Dubrovačko – neretvanske, Službe upravnih i inspekcijskih poslova iz područja zaštite od požara broj: 511-03-06/4-16/41/2-19 od 04.04. 2019.g.,

-vodopravni uvjeti Hrvatskih Voda, Vodnogospodarskog odjela za slivove Južnoga Jadrana, Klasa:UP/I-325-01/19-18/0000735, Urbroj: 374-24-3-19-2 od 22.02. 2019.g., iz područja gospodarenja vodama,

-posebni uvjeti Vodovoda Dubrovnik d.o.o. broj: 2753-19-C-EZ/EZ od 12.03. 2019.g. iz područja vodoopskrbe,

-sanitarno – tehnički uvjeti i uvjeti zaštite od buke Službe županijske sanitarne inspekcije, Odjela za južnu Dalmaciju, Ispostava Dubrovnik, Klasa: 540-02/19-03/2373, URBROJ: 534-07-4-6-13/1-19-2 od 12.03. 2019.g.,

-posebni uvjeti uređenja prostora iz područja oborinske odvodnje Grada Dubrovnika, Upravnog odjela za promet, Klasa: 360-01/19-10/82, URBROJ: 2117/01-11-19-2 od 03. 04.2019.g.

-posebni uvjeti iz područja elektroenergetike HEP ODS DP Elektrojug Dubrovnik d.o.o. broj 401600102/1290/19NG od 18.03. 2019.g.,

-posebni uvjeti HAKOM, Klasa: 361-03/19-01/1983, URBROJ: 376-10-19-2 od 06.03. 2019.g. iz područja elektroničko komunikacijske infrastrukture,

-posebni uvjeti Uprave za zaštitu kulturne baštine, Konzervatorskog odjela u Dubrovniku, Klasa: 612-08/19-23/1372, URBROJ: 532-04-02-17/8-19-2 od 28.03. 2019.g. iz područja zaštite kulturne baštine,

-uvjeti zaštite prirode Dubrovačko – neretvanske županije, Upravnog odjela za komunalne poslove i zaštitu okoliša , Klasa: 612-07/19-01/48, URBROJ: 2177/1-09/4-19-02 od 04.03. 2019.g.,

-suglasnost Ministarstva pomorstva, prometa i infrastrukture, Klasa: UP/I-350-05/19-01/15, URBROJ: 530-04-4-18-19-2 od 26.03. 2019.g.,

Uvidom u Idejni projekt iz točke I. izreke ove dozvole, izrađen po ovlaštenim osobama, utvrđeno je da je taj projekt izrađen u skladu s odredbama Prostornog plana uređenja Grada Dubrovnika (Sl. glasnik Grada Dubrovnika br. 7/05, 6/07, 10/07, 3/14) provedbenim odredbama:

čl.122. st. 5. kojim je propisano „ Prostornim planom naznačeni su orijentacijski položaji građevina sustava odvodnje i pročišćavanja otpadnih voda, a točna lokacija određuje se na temelju razrađenih idejnih rješenja i prethodno izrađene tehno-ekonomske studije isplativosti“

čl. 123. st. 4. kojim je propisano „ Prostornim planom naznačeni su orijentacijski položaji uređaja i podmorskog ispusta u Koločepski kanal, a točna lokacija određuje se na temelju razrađenih idejnih rješenja i prethodno izrađene tehno – ekonomske studije isplativosti“.

Stranke su na uvid u spis predmeta za dne. 27.02. 2019.g. i 01.03. 2019.g. pozvane izlaganjem poziva na oglasnoj ploči odjela u vremenu od 18.02. 2019.g. do 27.02. 2019.g. , 19.02. do 28.02. 2019.g., dostavom putem mrežnih stranica Grada Dubrovnika i izlaganjem poziva na k.č. 932/1, 1425/1, 1734 sve k.o. Koločep o čemu je sačinjena službena zabilješka.

Pozivu se nitko od stranaka nije odazvao.

Idejni projekt izradila je ovlaštena osoba, propisno je označen, te je izrađen na način da je onemogućena promjena njegova sadržaja odnosno zamjena njegovih dijelova.

Slijedom iznesenoga postupalo se prema odredbi članka 146. Zakona o prostornom uređenju, te je odlučeno kao u izreci.

Upravna pristojba prema Tarifnom broju 1. i 2. Uredbe o tarifi upravnih pristojbi („Narodne novine“ 8/17, 37/17, 129/17) u iznosu 70,00 kuna i građevinska pristojba prema tarifnom broju 50. st. 1. t. 4 u iznosu od 15.000,00 kn na račun br. HR 35 2407 0001 8098 00009 plaćeno je.

UPUTA O PRAVNOM LIJEKU:

Protiv ovog rješenja može se izjaviti žalba Ministarstvu graditeljstva i prostornoga uređenja, u roku od 15 dana od dana primitka. Žalba se predaje putem tijela koje je izdalo ovaj akt neposredno u pisanom obliku, usmeno na zapisnik ili se šalje poštom. Na žalbu se plaća pristojba u iznosu 50,00 kuna u državnim biljezima prema tarifnom broju 3. Zakona o upravnim pristojbama.



VIŠI SAVJETNIK I
Miho Vukić, dipl.iur.

DOSTAVITI:

1. VODOVOD DUBROVNIK d.o.o. za vodoopskrbu i komunalnu hidrotehniku, HR-20000 Dubrovnik, Vladimira Nazora 19 sa idejnim projektom u dva primjerka,
2. Oglasna ploča, ovdje
3. Evidencija, ovdje
4. U spis, ovdje.

R.Br.	Katastarska čestica	Broj pojed. lista	Kultura katastar	Površina (m2) katastar	Pojednik	Broj Z.K uloka	Kultura	Površina (m2)	Vlasnik	Površina za nepotpuno izvlačenje (m2)	Način zauzeća	Katastarska općina	Opis
K.O. KOLOČEP													
1	509/2	330	UKUPNO KUĆA, MOČUŠ-VILA RUŽA, NEPLODNO ZEMLJIŠTE	1738 138 1600	1356/3600 HOTELSKO TURISTIČKO PODUZEĆE DUBROVNIK, DUBROVNIK 2344/3600 HOTELI KOLOČEP D.D., (VLASNIK)	292	VRT	1738	187/300 HOTELI KOLOČEP D.D. 1247/3600 DRUŠTVENO VLASNIŠTVO organ upravljanja NARODNI ODBOR OPĆINE DUBROVNIK 109/3600 HOTELI KOLOČEP D.D., OIB: 30328587951, KOLOČEP, DONJE ČELO 45	50	CJEVOVOD	KOLOČEP	Katastarska čestica 509/2 površine 1738 m2 nepravilnog je oblika, od čega se izvlačuje 50 m2. Trasa cjevovoda prolazi istočnim dijelom čestice u dužini od 16,6 m i prosječne širine 3,01 m.
2	508	330	PARK ŠUMA	591	1356/3600 HOTELSKO TURISTIČKO PODUZEĆE DUBROVNIK, DUBROVNIK 2244/3600 HOTELI KOLOČEP D.D., (VLASNIK)	292	PAŠNJAK	591	187/300 HOTELI KOLOČEP D.D. 1247/3600 DRUŠTVENO VLASNIŠTVO organ upravljanja NARODNI ODBOR OPĆINE DUBROVNIK 109/3600 HOTELI KOLOČEP D.D., OIB: 30328587951, KOLOČEP, DONJE ČELO 45	68	CJEVOVOD	KOLOČEP	Katastarska čestica 508 površine 591 m2 nepravilnog je oblika, od čega se izvlačuje 68 m2. Trasa cjevovoda prolazi središnjim dijelom čestice u dužini od 22,7 m i prosječne širine 3 m.
3	506/1		UKUPNO PAŠNJAK	1982 991	548 1/5 BRADARIĆ-ŠLIJO MARIJA, R. SVILOKOS P. NIKA, BUKOVIĆEVA 1, SPLIT 1/15 VIDAN MARIN, P. DAVORA, KNEZA VIŠESLAVA 10, SPLIT 1/5 SVILOKOS ANA, R. STJEPOVIĆ, DONJE ČELO 54, KOLOČEP, HRVATSKA 1/15 VIDAN VESELA, UD. DAVORA R. IMAK, STOMORSKA 22, STOMORSKA 1/5 VIDAN JOŠKO, P. MARINA, PARTIZANSKA 10, SPLIT 1/15 PAPAGEGIU KATJA, P. DAVORA R. VIDAN, KNEZA VIŠESLAVA 10, SPLIT 1/5 SVILOKOS VICKO, P. NIKA, I.G. KOVAČICA 10, SPLIT	548	PAŠNJAK	1982	1/1 KOTARAC BRANKO, OIB: 71140077059, ČAČKOVIĆEVA ULICA 18, 10000 ZAGREB	114	CJEVOVOD	KOLOČEP	Katastarska čestica 506/1 površine 1982 m2 nepravilnog je oblika, od čega se izvlačuje 114 m2. Trasa cjevovoda prolazi središnjim dijelom čestice u dužini od 40,1 m i prosječne širine 2,84 m.
4	1736	261	PUT	356	GRAD DUBROVNIK, PRED DVOROM 1, DUBROVNIK, HRVATSKA (VLASNIK)	147	NEPLODNO	356	1/1 GRAD DUBROVNIK,, DUBROVNIK, PRED DVOROM 1	345	CJEVOVOD	KOLOČEP	Katastarska čestica 1736 površine 356 m2 nepravilnog je oblika, od čega se izvlačuje 345 m2. Trasa cjevovoda prolazi središnjim dijelom čestice u dužini od 142,6 m i prosječne širine 2,42 m.
5	*32	43	KUĆA, MOČUŠ	352	SVILOKOS ANTUN, P. JOSIPA, KOLOČEP	163	KUĆA	352	1/1 SVILOKOS ANTE POK. JOŽA, OIB: 39669772894, KOLOČEP, DONJE ČELO 6	20	CJEVOVOD	KOLOČEP	Katastarska čestica *32 površine 352 m2 nepravilnog je oblika, od čega se izvlačuje 20 m2. Trasa cjevovoda prolazi sjeveroistočnim dijelom čestice u dužini od 7 m i prosječne širine 2,86 m.
6	489	428	OBALA	137	POMORSKO DOBRO,	595	LUKOBAN	137	1/1 POMORSKO DOBRO	36	CJEVOVOD	KOLOČEP	Katastarska čestica 489 površine 137 m2 nepravilnog je oblika, od čega se izvlačuje 36 m2. Trasa cjevovoda prolazi jugozapadnim dijelom čestice u dužini od 12 m i prosječne širine 3 m.
7	1752/1	261	PUT	9848	GRAD DUBROVNIK, PRED DVOROM 1, DUBROVNIK, HRVATSKA (VLASNIK)	147	PUT	9848	1/1 GRAD DUBROVNIK,, DUBROVNIK, PRED DVOROM 1	5673	CJEVOVOD	KOLOČEP	Katastarska čestica 1752/1 površine 9848 m2 nepravilnog je oblika, od čega se izvlačuje 5673 m2. Trasa cjevovoda prolazi središnjim dijelom čestice u dužini od 1997,1 m i prosječne širine 2,84 m.
8	1752/2	65	OBALA	141	KOLUMBIĆ KEŠUNJA, P. FRANA, DOBRI DOL 50, ZAGREB 2/4 BOGIĆ VIKTORIJA-VIKICA, R. ŠOLETIĆ, GETALDIĆEVA 6, DUBROVNIK, HRVATSKA 1/4 SLAPNIČAR MIRA, R. KOLUMBIĆ P. FRANA, JORDANOVAČ 117, ZAGREB	147	VRT	141	1/1 GRAD DUBROVNIK,, DUBROVNIK, PRED DVOROM 1	4	CJEVOVOD	KOLOČEP	Katastarska čestica 1752/2 površine 141 m2 nepravilnog je oblika, od čega se izvlačuje 4 m2. Trasa cjevovoda prolazi središnjim dijelom čestice u dužini od 1,3 m i prosječne širine 3,08 m.

R.Br.	Katastarska čestica	Broj posjed. lista	Kultura katastar	Površina (m ²) katastar	Pojednik	Broj ZK objekata	Kultura	Površina (m ²)	Vlasnik	Dvorom	1/1	1/4	2/4	3/4	Površina za nepotpuno izvlačenje (m ²)	Nacin zauzeca	Katastarska općina	Opis
9	444	65	ŠUMA	191	1/4 KOLUMBIĆ KSENIA, P. FRANA, DOBRI DOL 50, ZAGREB 2/4 BOGIĆ VIKTORIJA-VIKICA, R. ŠOLETIĆ 1/4 GETALDIĆEVA E. DUBROVNIK, HRVATSKA SLAPNIČAR MIRA, R. KOLUMBIĆ P. FRANA, JORDANOVAČ 117, ZAGREB	147 NEPLODNO	191	146	GRAD DUBROVNIK, DUBROVNIK, PRED DVOROM 1	1	1/1	1/4	2/4	61	CJEVOVOD	KOLOČEP	Katastarska čestica 444 površine 191 m ² nepravilnog je oblika, od čega se izvlačuje 146 m ² . Trasa cjevovoda prolazi središnjim dijelom čestice u dužini od 34,2 m i prosječne širine 4,27 m.	
10	439	679	PROLAZ	111	1/4 SLAPNIČAR MIRA ROD. KOLUMBIĆ POK. FRANA, (VLASNIK) 1/4 SLAPNIČAR MIRA ROD. KOLUMBIĆ POK. FRANA, DUBROVNIK, OD SV. MIHALA 15 (VLASNIK) 2/4 BOGIĆ VIKTORIJA (VIKICA) ROD. ŠOLETIĆ, (VLASNIK)	250 NEPLODNO	111	61	BOGIĆ VIKTORIJA (VIKICA) ROD. ŠOLETIĆ SLAPNIČAR MIRA ROD. KOLUMBIĆ POK. FRANA SLAPNIČAR MIRA ROD. KOLUMBIĆ POK. FRANA, DUBROVNIK, OD SV. MIHALA 15	1	1/4	1/4	2/4	61	CJEVOVOD	KOLOČEP	Katastarska čestica 439 površine 111 m ² nepravilnog je oblika, od čega se izvlačuje 61 m ² . Trasa cjevovoda prolazi središnjim dijelom čestice u dužini od 19,5 m i prosječne širine 3,13 m.	
11	1738	261	PUT	1575	1/1 GRAD DUBROVNIK, PRED DVOROM 1, DUBROVNIK, HRVATSKA (VLASNIK)	147 NEPLODNO	1575	241	GRAD DUBROVNIK, DUBROVNIK, PRED DVOROM 1	1	1/1	1/1	1/1	241	CJEVOVOD	KOLOČEP	Katastarska čestica 1738 površine 1575 m ² nepravilnog je oblika, od čega se izvlačuje 41 m ² . Trasa cjevovoda prolazi istočnim dijelom čestice u dužini od 85,4 m i prosječne širine 2,82 m.	
12	1740	261	PUT	327	1/1 GRAD DUBROVNIK, PRED DVOROM 1, DUBROVNIK, HRVATSKA (VLASNIK)	147 NEPLODNO	327	118	GRAD DUBROVNIK, DUBROVNIK, PRED DVOROM 1	1	1/1	1/1	1/1	118	CJEVOVOD	KOLOČEP	Katastarska čestica 1740 površine 327 m ² nepravilnog je oblika, od čega se izvlačuje 118 m ² . Trasa cjevovoda prolazi zapadnim dijelom čestice u dužini od 72,4 m i prosječne širine 1,63 m.	
13	299	102	UKUPNO ORANICA PAŠNJAK	6006 4000 2006	1/1 ŽUPNA KRKVA IBLAŽENE DJEVICE MARIE, KOLOČEP	107 VRT	6006	157	ŽUPA VELIKE GOSPE, OIB:10728387150, KOLOČEP	1	1/1	1/1	1/1	157	CJEVOVOD	KOLOČEP	Katastarska čestica 299 površine 6006 m ² nepravilnog je oblika, od čega se izvlačuje 157 m ² . Trasa cjevovoda prolazi zapadnim dijelom čestice u dužini od 68,6 m i prosječne širine 2,29 m.	
14	1761	545	POTOK	144	1/1 JAVNO VODNO DOBRO U OPĆOJ UPORABI U VLASNIŠTVU REPUBLIKE HRVATSKE, (VLASNIK) 0/0 HRVATSKE VODE, VUKOVARSKA 35, SPLIT (UPRAVITELJ)	525 NEPLODNO	144	80	JAVNO VODNO DOBRO U OPĆOJ UPORABI U VLASNIŠTVU REPUBLIKE HRVATSKE	1	1/1	1/1	1/1	80	CJEVOVOD	KOLOČEP	Katastarska čestica 1761 površine 144 m ² nepravilnog je oblika, od čega se izvlačuje 80 m ² . Trasa cjevovoda prolazi zapadnim dijelom čestice u dužini od 40,7 m i prosječne širine 1,97 m.	
15	267	428	RUŠEVINE	87	POMORSKO DOBRO,	595 LUKOBARAN	676 LUKA	11	POMORSKO DOBRO	1	1/1	1/1	1/1	11	CJEVOVOD	KOLOČEP	Katastarska čestica 267 površine 87 m ² nepravilnog je oblika, od čega se izvlačuje 11 m ² . Trasa cjevovoda prolazi središnjim dijelom čestice u dužini od 3,8 m i prosječne širine 2,89 m.	
16	1777 (lok.doz. *54)	623	LUKA	29	POMORSKO DOBRO, (VLASNIK)	676 LUKA	29	8	POMORSKO DOBRO	1	1/1	1/1	1/1	8	CJEVOVOD	KOLOČEP	Katastarska čestica 1777 (lok.doz. *54) površine 29 m ² nepravilnog je oblika, od čega se izvlačuje 8 m ² . Trasa cjevovoda prolazi istočnim dijelom čestice u dužini od 2 m i prosječne širine 4 m.	
17	1776	693	UKUPNO KUĆA, koločep, DONJE ČELO 4 DVORIŠTE DVORIŠTE	280 83 119 78	1/2 IVANA LUJAK, SLANSKA 1, 20000 DUBROVNIK, HRVATSKA (VLASNIK) 1/4 MARJEO STEFANINOV BRČIĆ, DUBROVNIK, JAKLIANSKA 1 (VLASNIK) 1/4 ĐIVO STEFANINOV BRČIĆ, DUBROVNIK, JAKLIANSKA 1 (VLASNIK) 1/2 IVANA LUJAK, SLANSKA 1, 20000 DUBROVNIK, HRVATSKA (VLASNIK)	33 UKUPNO DVORIŠTE DVORIŠTE KUĆA	280 119 78 83	45	LUJAK IVANA, OIB:23706794108, SLANSKA 1, 20000 DUBROVNIK LAUČ TOMISLAVA, OIB:91985524694 LAUČ TOMISLAVA, OIB:91985524694 BRČIĆ MARJEO STEFANINOV, OIB:36527079791, DUBROVNIK, JAKLIANSKA 1 BRČIĆ ĐIVO STEFANINOV, OIB:67717462064, DUBROVNIK, JAKLIANSKA 1 LUJAK IVANA, OIB:23706794108, SLANSKA 1, 20000 DUBROVNIK	(E-1) (E-2) 1/2 (E-2) 1/2 1/4 1/4 1/2	1/1	1/1	45	CJEVOVOD	KOLOČEP	Katastarska čestica 1776 površine 280 m ² nepravilnog je oblika, od čega se izvlačuje 45 m ² . Trasa cjevovoda prolazi zapadnim dijelom čestice u dužini od 14,5 m i prosječne širine 3,1 m.		
18	259	104	UKUPNO POMOĆNA ZGRADA LUKA LUKA	531 24 505 2	1/1 JAVNO DOBRO - PUTEVI VODE, KOLOČEP HRVATSKA (VLASNIK)	675 UKUPNO LUKA IZGRABENO ZEMLIŠTE	853 835 18	249	POMORSKO DOBRO	1	1/1	1/1	1/1	249	CJEVOVOD	KOLOČEP	Katastarska čestica 259 površine 531 m ² nepravilnog je oblika, od čega se izvlačuje 249 m ² . Trasa cjevovoda prolazi središnjim dijelom čestice u dužini od 63 m i prosječne širine 3,95 m.	
19	258/2	364	ŠUMA	11	1/2 BENIĆ ĐIVO, DONJE ČELO 51, 20221 KOLOČEP, HRVATSKA (VLASNIK) 1/2 BENIĆ MARIJA, P. SLAVOMIRA, ZAGREBAČKA 52, DUBROVNIK, HRVATSKA (VLASNIK)	196 ŠUMA	11	18	BENIĆ MARIJA, OIB:56476758108, ZAGREBAČKA 52, 20000 DUBROVNIK BENIĆ ĐIVO, OIB:40927392527, DONJE ČELO 51, 20221 KOLOČEP	1	1/2	1/2	1/2	18	CJEVOVOD	KOLOČEP	Katastarska čestica 258/2 površine 11 m ² nepravilnog je oblika, od čega se izvlačuje 18 m ² . Trasa cjevovoda prolazi središnjim dijelom čestice u dužini od 6 m i prosječne širine 3 m.	

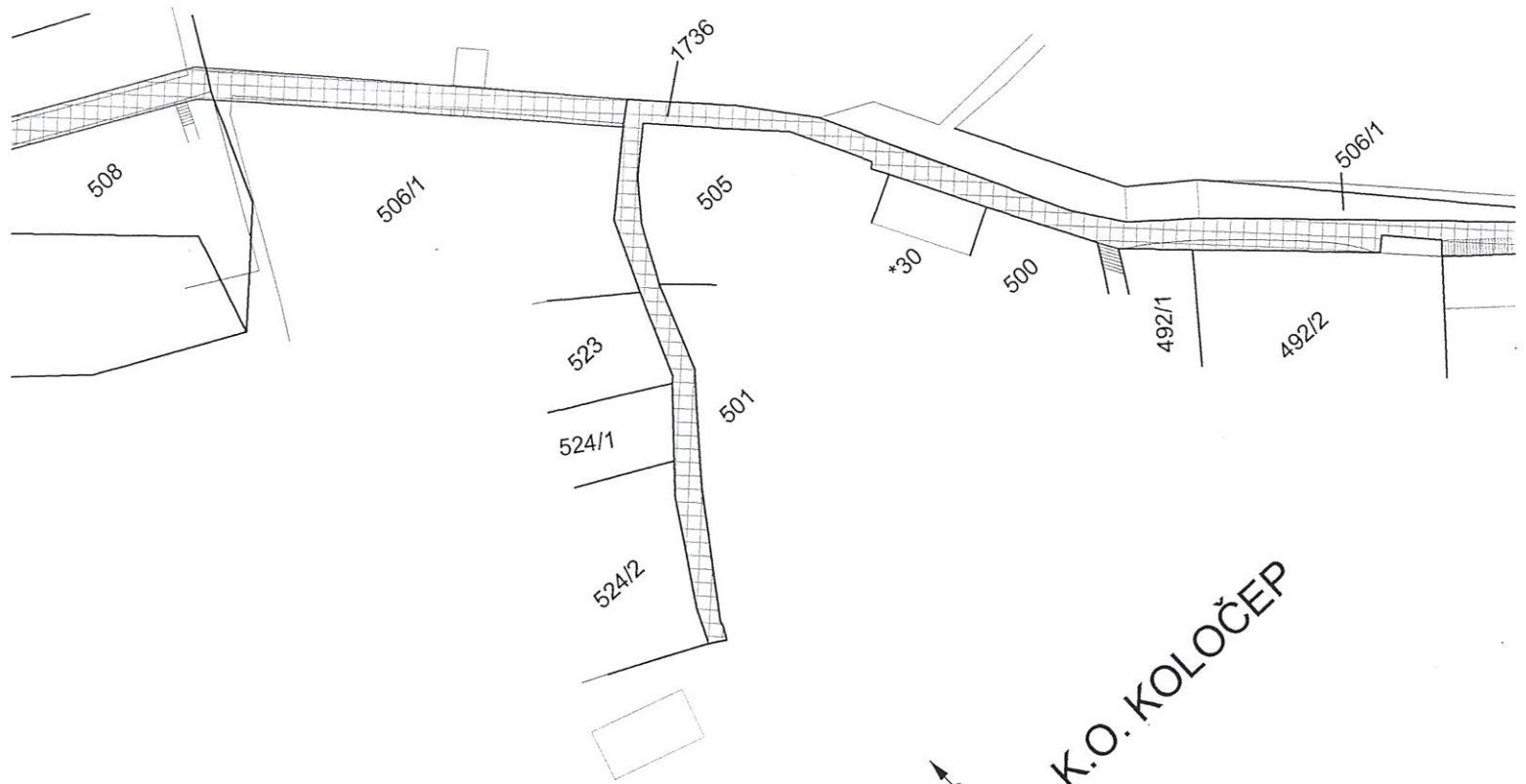
R.Br.	Katastarska čestica	Dvoj pojeđ. lina	Kultura	Katastar	Površina (m2) katastar	Pogodnik	Dvoj.Z.K. uloka	Kultura	Površina (m2)	Vlasnik	Površina za nepotpuno kviliteranje (m2)	Način zaračca	Katastarska općina	Opis
20	*56	110	RUŠEVINE		260	1/4 BABURICA PASCUAL BAIĆ, ČILE 1/4 BABURICA MARIJE DE BABY, ČILE 1/4 BABURICA ETTY, ČILE 1/4 BABURICA IRMA DE ABOVICH, ČILE	230	RUŠEVINA	260	1/1 DRUŠTVENO VLASNIŠTVO NARODNI ODBOR OPĆINE DUBROVNIK	30	CJEVOD	KOLOČEP	Katastarska čestica *56 površine 260 m2 nepravilnog je oblika, od čega se izvlačije 30 m2. Trasa cjevovoda prolazi južnim dijelom čestice u dužini od 8,3 m i prosječne širine 3,61 m.
21	258/1	364	ŠUMA		103	1/2 BENIĆ ĐIVO, DONJE ČELO 51, 20221 KOLOČEP, HRVATSKA (VLASNIK) 1/2 BENIĆ MARIJA, P. SLAVOMIRA, ZAGREBAČKA 52, DUBROVNIK, HRVATSKA (VLASNIK)	196	ŠUMA	103	1/2 BENIĆ MARIJA, OIB: 56476758108, ZAGREBAČKA 52, 20000 DUBROVNIK 1/2 BENIĆ ĐIVO, OIB: 40927392527, DONJE ČELO 51, 20221 KOLOČEP	39	CJEVOD	KOLOČEP	Katastarska čestica 258/1 površine 103 m2 nepravilnog je oblika, od čega se izvlačije 39 m2. Trasa cjevovoda prolazi jugozapadnim dijelom čestice u dužini od 11,7 m i prosječne širine 3,33 m.
22	257/2	364	ŠUMA		78	1/2 BENIĆ ĐIVO, DONJE ČELO 51, 20221 KOLOČEP, HRVATSKA (VLASNIK) 1/2 BENIĆ MARIJA, P. SLAVOMIRA, ZAGREBAČKA 52, DUBROVNIK, HRVATSKA (VLASNIK)	196	ŠUMA	78	1/2 BENIĆ MARIJA, OIB: 56476758108, ZAGREBAČKA 52, 20000 DUBROVNIK 1/2 BENIĆ ĐIVO, OIB: 40927392527, DONJE ČELO 51, 20221 KOLOČEP	25	CJEVOD	KOLOČEP	Katastarska čestica 257/2 površine 78 m2 nepravilnog je oblika, od čega se izvlačije 25 m2. Trasa cjevovoda prolazi jugozapadnim dijelom čestice u dužini od 8,6 m i prosječne širine 2,91 m.
23	257/3	364	PUT		93	1/2 BENIĆ ĐIVO, DONJE ČELO 51, 20221 KOLOČEP, HRVATSKA (VLASNIK) 1/2 BENIĆ MARIJA, P. SLAVOMIRA, ZAGREBAČKA 52, DUBROVNIK, HRVATSKA (VLASNIK)	196	PUT	93	1/2 BENIĆ MARIJA, OIB: 56476758108, ZAGREBAČKA 52, 20000 DUBROVNIK 1/2 BENIĆ ĐIVO, OIB: 40927392527, DONJE ČELO 51, 20221 KOLOČEP	8	CJEVOD	KOLOČEP	Katastarska čestica 257/3 površine 93 m2 nepravilnog je oblika, od čega se izvlačije 8 m2. Trasa cjevovoda prolazi zapadnim dijelom čestice u dužini od 2,7 m i prosječne širine 2,96 m.
24	257/1	110	ŠUMA		308	1/4 BABURICA PASCUAL BAIĆ, ČILE 1/4 BABURICA MARIJE DE BABY, ČILE 1/4 BABURICA ETTY, ČILE 1/4 BABURICA IRMA DE ABOVICH, ČILE	267	VRT	308	1/1 ŠERKOVIĆ MARGARITA Ž. IVA	37	CJEVOD	KOLOČEP	Katastarska čestica 257/1 površine 308 m2 nepravilnog je oblika, od čega se izvlačije 37 m2. Trasa cjevovoda prolazi zapadnim dijelom čestice u dužini od 11,9 m i prosječne širine 3,11 m.
25	1734	261	PUT		165	1/1 GRAD DUBROVNIK, PRED DVOROM 1, DUBROVNIK, HRVATSKA (VLASNIK)	21712494719	147	NEPLODNO	150	150	CJEVOD	KOLOČEP	Katastarska čestica 1734 površine 165 m2 nepravilnog je oblika, od čega se izvlačije 150 m2. Trasa cjevovoda prolazi središnjim dijelom čestice u dužini od 57,3 m i prosječne širine 2,62 m.
26	276	42	PAŠNJAK		47	1/1 KISIĆ ANTUN, VICKOV, IZMEDU POLAČA 22, DUBROVNIK, HRVATSKA	39655530998	232	PAŠNJAK	14	14	CJEVOD	KOLOČEP	Katastarska čestica 276 površine 47 m2 nepravilnog je oblika, od čega se izvlačije 14 m2. Trasa cjevovoda prolazi zapadnim dijelom čestice u dužini od 5,1 m i prosječne širine 2,75 m.
27	19	63	PAŠNJAK		205	1/4 ŠOLETIĆ MARIO, IVOV, ANTUNA MIHANOVICA 16, DUBROVNIK, HRVATSKA 1/4 TEPIŠIĆ MIRKA, UD. IVICE, BARBIERIĆ 4, SLANO, HRVATSKA 1/4 TOMIŠIĆ JADRANKA, Ž. MIROSLAVA, FRANA SUPILA 4, DUBROVNIK, HRVATSKA	04694271939	107	PAŠNJAK	20	20	CJEVOD	KOLOČEP	Katastarska čestica 19 površine 205 m2 nepravilnog je oblika, od čega se izvlačije 20 m2. Trasa cjevovoda prolazi sjeveroistočnim dijelom čestice u dužini od 6,1 m i prosječne širine 3,28 m.
28	1728	261	PUT		154	1/1 GRAD DUBROVNIK, PRED DVOROM 1, DUBROVNIK, HRVATSKA (VLASNIK)	21712494719	147	NEPLODNO	35	35	CJEVOD	KOLOČEP	Katastarska čestica 1728 površine 154 m2 nepravilnog je oblika, od čega se izvlačije 35 m2. Trasa cjevovoda prolazi južnim dijelom čestice u dužini od 12,7 m i prosječne širine 2,76 m.
29	**274	11	KUĆA I DVORIŠTE		236	1/1 KUČARIĆ LUCIJA, P. IVANA, KOLOČEP	236	KUĆA STONJA I DVORIŠTE	236	3/12 FRANZ LISELOTTE 3/12 FRANZ INGE 2/12 MAJSTORVIĆ DUBRAVKA ROD. KUČARIĆ 2/12 KUČARIĆ LUCIJA POK. IVANA 2/12 RADONIĆ VANJA ROD. KUČARIĆ	13	CJEVOD	KOLOČEP	Katastarska čestica **274 površine 236 m2 nepravilnog je oblika, od čega se izvlačije 13 m2. Trasa cjevovoda prolazi zapadnim dijelom čestice u dužini od 4,7 m i prosječne širine 2,77 m.
30	18		UKUPNO		176	1/1 MIŠKOVIĆ NIKOLA, P. MATA, KOLOČEP	107	PAŠNJAK	176	189/264 ŽUPA VELIKE GOSPE, OIB: 10728387150, KOLOČEP 50/264 MIŠKOVIĆ PASKO POK. NIKOLE 25/264 BUKTENICA MILENA ROD. MIŠKOVIĆ, ŠOLTA, GROHOTA	10	CJEVOD	KOLOČEP	Katastarska čestica 18 površine 176 m2 nepravilnog je oblika, od čega se izvlačije 10 m2. Trasa cjevovoda prolazi južnim dijelom čestice u dužini od 3,5 m i prosječne širine 2,86 m.

R.Br.	Katastarska čestica	Broj pojed. lista	Kultura katastar	Površina (m ²) katastar	Pojednik	Broj Z.K. uloka	Kultura	Površina (m ²)	Vlasnik	Površina za nepokopano zaklanje (m ²)	Način zauzeta	Katastarska općina	Opis
31	1727	261	PUT	83	1/1 GRAD DUBROVNIK, PRED DVOROM 1, DUBROVNIK, HRVATSKA (VLASNIK)	21712494719	147 NEPLODNO	83	1/1 GRAD DUBROVNIK, DUBROVNIK, PRED DVOROM 1	38	CJEVOD	KOLOČEP	Katastarska čestica 1727 površine 83 m ² nepravilnog je oblika, od čega se izvlači 28 m ² . Trasa cjevovoda prolazi južnim dijelom čestice u dužini od 19,5 m i prosječne širine 1,95 m.
32	1726	261	PUT	291	1/1 GRAD DUBROVNIK, PRED DVOROM 1, DUBROVNIK, HRVATSKA (VLASNIK)	21712494719	147 NEPLODNO	291	1/1 GRAD DUBROVNIK, DUBROVNIK, PRED DVOROM 1	78	CJEVOD	KOLOČEP	Katastarska čestica 1726 površine 291 m ² nepravilnog je oblika, od čega se izvlači 78 m ² . Trasa cjevovoda prolazi južnim dijelom čestice u dužini od 38,9 m i prosječne širine 2,01 m.
33	1725	261	PUT	201	1/1 GRAD DUBROVNIK, PRED DVOROM 1, DUBROVNIK, HRVATSKA (VLASNIK)	21712494719	147 NEPLODNO	201	1/1 GRAD DUBROVNIK, DUBROVNIK, PRED DVOROM 1	173	CJEVOD	KOLOČEP	Katastarska čestica 1725 površine 201 m ² nepravilnog je oblika, od čega se izvlači 173 m ² . Trasa cjevovoda prolazi središnjim dijelom čestice u dužini od 92,1 m i prosječne širine 1,88 m.
34	864	13	PAŠNJAK	288	1/2 JURETIĆ ROBERTA, P. MIHA, ZLATNI POTOK 8, DUBROVNIK, HRVATSKA 1/2 LIMOV DOLORES, R. JURETIĆ P. MIHA, ZLATNI POTOK 8, DUBROVNIK, HRVATSKA	41901152528 75991235216	77 VRT	288	487/1920 JURETIĆ JOSIP POK. JOZA 153/1920 JURETIĆ JOSIP POK. JOZA 320/1920 FUČEK ŽELJKO, OIB: 64055511796, ZAGREB, MUNARSKA ZZ 320/1920 FUČEK ŽELJKO, OIB: 64055511796, ZAGREB, MUNARSKA ZZ 640/1920 FUČEK ŽELJKO, OIB: 64055511796, ZAGREB, MUNARSKA ZZ	28	CJEVOD	KOLOČEP	Katastarska čestica 864 površine 288 m ² nepravilnog je oblika, od čega se izvlači 28 m ² . Trasa cjevovoda prolazi sjeverozapadnim dijelom čestice u dužini od 72,1 m i prosječne širine 3,89 m.
35	380	101	UKUPNO VOĆNJAK IGRALIŠTE	514 414 100	1/1 OSNOVNA ŠKOLA KOLOČEP, KOLOČEP	146 VRT	514	1/1 GRAD DUBROVNIK, DUBROVNIK, PRED DVOROM 1	21	CJEVOD	KOLOČEP	Katastarska čestica 380 površine 514 m ² nepravilnog je oblika, od čega se izvlači 21 m ² . Trasa cjevovoda prolazi jugoistočnim dijelom čestice u dužini od 6,8 m i prosječne širine 3,09 m.	
36	381	334	VOĆNJAK	734	1/2 DEPOLO MARIJANA, P. OSKARA, SUSTIEPANSKA 5, DUBROVNIK, HRVATSKA 1/2 DEPOLO RUŽICA, P. OSKARA, SUSTIEPANSKA 5, DUBROVNIK, HRVATSKA	8176277580	511 VRT	734	1/2 DEPOLO RUŽICA 1/2 DEPOLO RUŽICA, OIB: 8176277580, KOLOČEP, DONJE ČELO 16	68	CJEVOD	KOLOČEP	Katastarska čestica 381 površine 734 m ² nepravilnog je oblika, od čega se izvlači 68 m ² . Trasa cjevovoda prolazi istočnim dijelom čestice u dužini od 22,5 m i prosječne širine 3,02 m.
37	383	291	VOĆNJAK	723	4/12 ŠEPAROVIC MILKA, R. ŠOLETIĆ P. PETRA, A.G. MATOŠA 5, VELIKA GORICA 2/12 ŠOLETIĆ VINKO, P. TONKA, OD BATALE 1, 20000 DUBROVNIK, HRVATSKA	03140840579 30159707962	176 VRT	723	1/6 ŠOLETIĆ VINKO POK. TONKA 2/6 ŠEPAROVIC MILKA ROD. ŠOLETIĆ POK. PETRA, JMBG: 0112954368549, VELIKA GORICA, A. G. MATOŠA 5 2/6 ŠOLETIĆ LUKO POK. PETRA, OIB: 06058992946, DUBROVNIK, OD GAJA 60 1/6 MERČEP SANDRA KČER STJEPANA, OIB: 58324506154, DUBROVNIK, SAVSKA 4	60	CJEVOD	KOLOČEP	Katastarska čestica 383 površine 723 m ² nepravilnog je oblika, od čega se izvlači 60 m ² . Trasa cjevovoda prolazi istočnim dijelom čestice u dužini od 19,1 m i prosječne širine 3,14 m.
38	388	74	VOĆNJAK	1554	1/1 DOMAČIN ROZARIJA, UD. LUJA, U POLJU 5, ORAŠAC	69009102468	112 VRT	1554	1/1 DOMAČIN ROZARIJA UD. LUJA	131	CJEVOD	KOLOČEP	Katastarska čestica 388 površine 1554 m ² nepravilnog je oblika, od čega se izvlači 131 m ² . Trasa cjevovoda prolazi istočnim dijelom čestice u dužini od 38,1 m i prosječne širine 3,44 m.
39	1701	261	PUT	961	1/1 GRAD DUBROVNIK, PRED DVOROM 1, DUBROVNIK, HRVATSKA (VLASNIK)	21712494719	147 NEPLODNO	961	1/1 GRAD DUBROVNIK, DUBROVNIK, PRED DVOROM 1	420	CJEVOD	KOLOČEP	Katastarska čestica 1701 površine 961 m ² nepravilnog je oblika, od čega se izvlači 420 m ² . Trasa cjevovoda prolazi središnjim dijelom čestice u dužini od 187,1 m i prosječne širine 2,24 m.
40	1390/2	96	PAŠNJAK	165	1/1 ŽABICA TONKA, P. IVANA, VLADIMIRA NAZORA 27, 20000 DUBROVNIK, HRVATSKA	07701646611	178 VRT	165	1/4 ŽABICA TONKO POK. IVANA 1/4 ŽABICA MARIJANA ŽENA TONKA 1/4 ŽABICA MILDB IVLA TONKOVA 1/4 ŽABICA MLDB SIBILA TONKOVA	28	CJEVOD	KOLOČEP	Katastarska čestica 1390/2 površine 165 m ² nepravilnog je oblika, od čega se izvlači 28 m ² . Trasa cjevovoda prolazi istočnim dijelom čestice u dužini od 92 m i prosječne širine 3,04 m.

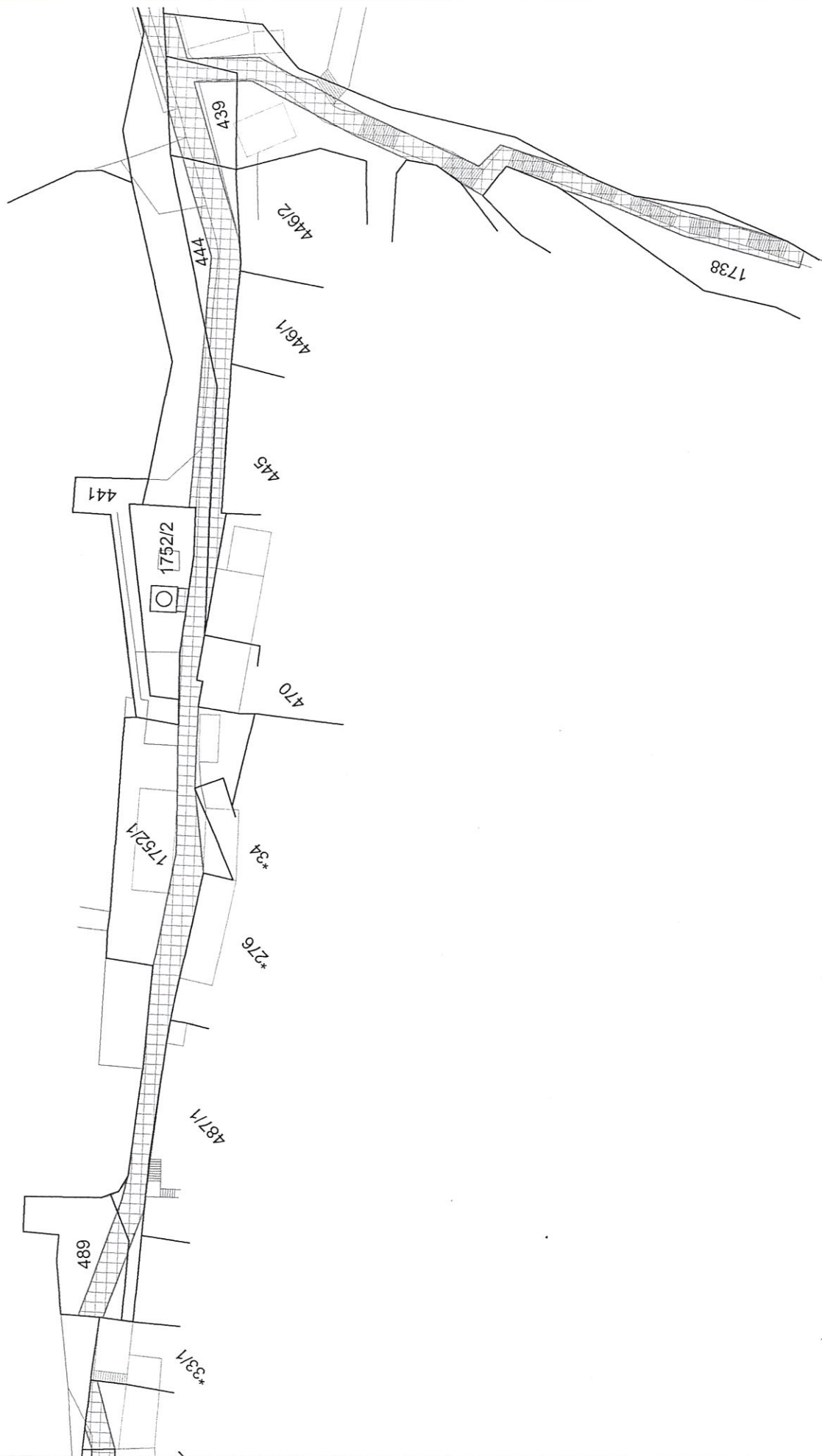
R. Br.	Katastarska čestica	Broj pojed. lista	Kultura katastar	Površina (m2) katastar	Pojednik	Broj Z.K ulaska	Kultura	Površina (m2)	Vlasnik	Površina za nepopunju kvilifikacije (m2)	Način zauzeta	Katastarska općina	Opiš		
41	1392	542	PAŠNJAK	176	1/1	ŠOLETIĆ VICKO, TOMOV, DONJE ČELO 78, KOLOČEP, HRVATSKA (VLASNIK)	408	PAŠNJAK	176	1/1	ŠOLETIĆ VICKO, OIB: 90237967465, KOLOČEP, GORNJE ČELO 78	72	CJEVOD	KOLOČEP	Katastarska čestica 1392 površine 176 m2 nepravilnog je oblika, od čega se izvlačuju 72 m2. Trasa cjevovoda prolazi zapadnim dijelom čestice u dužini od 25,4 m i prosječne širine 2,83 m.
42	1706	261	PUT	483	1/1	GRAD DUBROVNIK, PRED DVOROM 1, DUBROVNIK, HRVATSKA (VLASNIK)	147	NEPLODNO	483	1/1	GRAD DUBROVNIK, DUBROVNIK, PRED DVOROM 1	163	CJEVOD	KOLOČEP	Katastarska čestica 1706 površine 483 m2 nepravilnog je oblika, od čega se izvlačuju 163 m2. Trasa cjevovoda prolazi središnjim dijelom čestice u dužini od 66,2 m i prosječne širine 2,46 m.
43	1426	578	ŠUMA	47	1/1	BESIEDICA JAKOV, DUBROVNIK, VATROSLAVA LISINSKOG 16 (VLASNIK)	564	NEPLODNO	47	1/1	BESIEDICA JAKOV, OIB: 79698707738, DUBROVNIK, VATROSLAVA LISINSKOG 16	10	CJEVOD	KOLOČEP	Katastarska čestica 1426 površine 47 m2 nepravilnog je oblika, od čega se izvlačuju 10 m2. Trasa cjevovoda prolazi istočnim dijelom čestice u dužini od 5,9 m i prosječne širine 1,69 m.
44	1427	491	ŠUMA	255	1/1	BESIEDICA JAKOV P. VICKA, VATROSLAVA LISINSKOG 16, DUBROVNIK, HRVATSKA (VLASNIK)	135	PAŠNJAK	255	1/1	BESIEDICA JAKOV, OIB: 79698707738, DUBROVNIK, VATROSLAVA LISINSKOG 16	27	CJEVOD	KOLOČEP	Katastarska čestica 1427 površine 255 m2 nepravilnog je oblika, od čega se izvlačuju 27 m2. Trasa cjevovoda prolazi zapadnim dijelom čestice u dužini od 6 m i prosječne širine 4,5 m.
45	1425/2	583	PROLAZ	79	1/1	BESIEDICA JAKOV, DUBROVNIK, VATROSLAVA LISINSKOG 16 (VLASNIK)	135	NEPLODNO	79	1/1	BESIEDICA JAKOV, OIB: 79698707738, DUBROVNIK, VATROSLAVA LISINSKOG 16	22	CJEVOD	KOLOČEP	Katastarska čestica 1425/2 površine 79 m2 nepravilnog je oblika, od čega se izvlačuju 22 m2. Trasa cjevovoda prolazi jugozapadnim dijelom čestice u dužini od 9,1 m i prosječne širine 2,42 m.
46	1425/1	428	OBALA	388		POMORSKO DOBRO,	595	OBALA/MORA		1/1	POMORSKO DOBRO	12	CJEVOD	KOLOČEP	Katastarska čestica 1425/1 površine 388 m2 nepravilnog je oblika, od čega se izvlačuju 12 m2. Trasa cjevovoda prolazi jugozapadnim dijelom čestice u dužini od 4,2 m i prosječne širine 2,86 m.
47	1705	261	PUT	68	1/1	GRAD DUBROVNIK, PRED DVOROM 1, DUBROVNIK, HRVATSKA (VLASNIK)	147	NEPLODNO	68	1/1	GRAD DUBROVNIK, DUBROVNIK, PRED DVOROM 1	100	CJEVOD	KOLOČEP	Katastarska čestica 1705 površine 68 m2 nepravilnog je oblika, od čega se izvlačuju 100 m2. Trasa cjevovoda prolazi središnjim dijelom čestice u dužini od 36,7 m i prosječne širine 2,72 m.
48	1416	38	OBALA	227	1/2	COBENZL LUKRE, R. KATIĆ, FRA FILIPA GRABOVCA 13, DUBROVNIK, HRVATSKA	231	NEPLODNO	227	1/2	KOBENZL LUKRE ROD. KATIĆ	100	CJEVOD	KOLOČEP	Katastarska čestica 1416 površine 227 m2 nepravilnog je oblika, od čega se izvlačuju 100 m2. Trasa cjevovoda prolazi središnjim dijelom čestice u dužini od 39,3 m i prosječne širine 2,54 m.
49	1417 (lok.dol. *225, *226/1)	551	UKUPNO HOTEL, Kolocep, GORNJE ČELO 17 DVIORISTE DVIORISTE DVIORISTE	534 327 138 63 6	1/1	TRAMES CONSULTANTS D.O.O., DUBROVNIK, VUKOVARSKA 30 (VLASNIK)	213	UKUPNO DVIORISTE	534 138	1/1	TRAMES CONSULTANTS D.O.O., OIB: 69691931390, DUBROVNIK, VUKOVARSKA 30	57	CJEVOD	KOLOČEP	Katastarska čestica 1417 (lok.dol. *225, *226/1) površine 534 m2 nepravilnog je oblika, od čega se izvlačuju 57 m2. Trasa cjevovoda prolazi istočnim dijelom čestice u dužini od 20,7 m i prosječne širine 2,75 m.
50	1707	261	PUT	279	1/1	GRAD DUBROVNIK, PRED DVOROM 1, DUBROVNIK, HRVATSKA (VLASNIK)	147	PUT	279	1/1	GRAD DUBROVNIK, DUBROVNIK, PRED DVOROM 1	5	CJEVOD	KOLOČEP	Katastarska čestica 1707 površine 279 m2 nepravilnog je oblika, od čega se izvlačuju 5 m2. Trasa cjevovoda prolazi istočnim dijelom čestice u dužini od 1,9 m i prosječne širine 2,63 m.
51	932/1	344	OBALA	60	1/1	ŠOLETIĆ VICKO, TOMOV, DUBROVNIK, ANDRIJE HEBRANGA 104 (VLASNIK)	188	OBALA	60	1/1	ŠOLETIĆ VICKO TOMOV	35	CJEVOD	KOLOČEP	Katastarska čestica 932/1 površine 60 m2 nepravilnog je oblika, od čega se izvlačuju 35 m2. Trasa cjevovoda prolazi istočnim dijelom čestice u dužini od 16 m i prosječne širine 2,19 m.
52	932/2	652	OBALA	126	1/1	ŠOLETIĆ ANTONIO, GORNJE ČELO 11A, 20221 KOLOČEP, HRVATSKA (VLASNIK)	197	OBALA	126	1/1	ŠOLETIĆ ANTONIO, OIB: 23025433514, GORNJE ČELO 11A, 20221 KOLOČEP	36	CJEVOD	KOLOČEP	Katastarska čestica 932/2 površine 126 m2 nepravilnog je oblika, od čega se izvlačuju 36 m2. Trasa cjevovoda prolazi istočnim dijelom čestice u dužini od 14,4 m i prosječne širine 2,5 m.

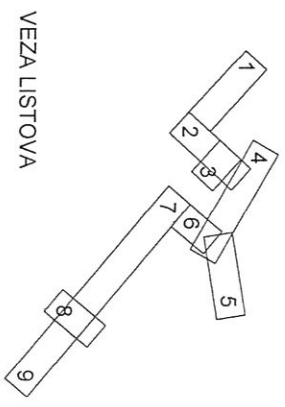
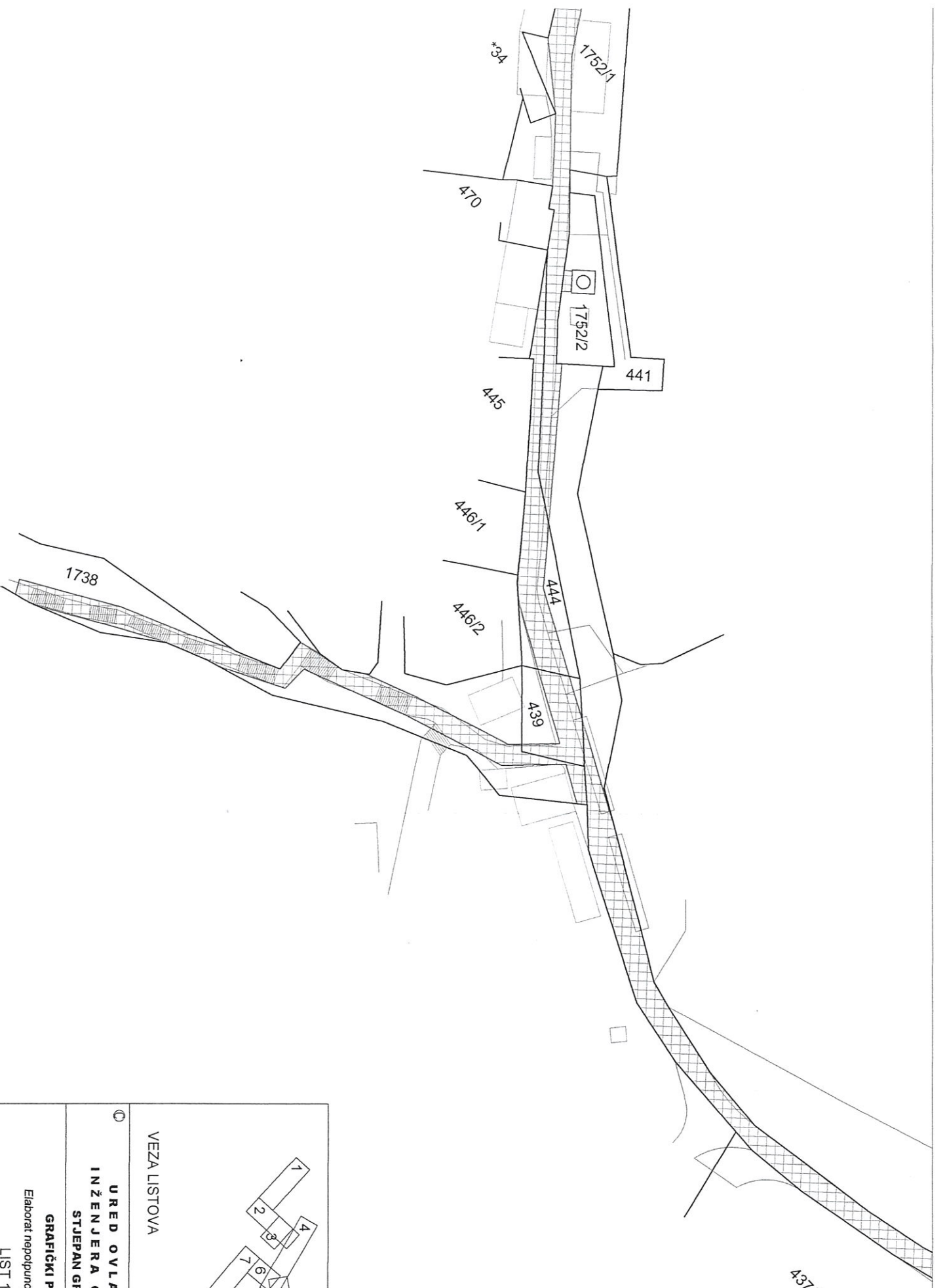
R.Br.	Katastarska čestica	Broj pojed. lista	Kultura	Katastarska čestica	Površina (m ²)	Pojednik	Broj Z.K. ulaska	Kultura	Površina (m ²)	Vlasnik	Površina za nepotpuno izvlačenje (m ²)	Način zauzeca	Katastarska općina	Opis
53	932/3	81	OBALA	1/1	LUCIANOVIĆ DAVOR, P. MILIVOJA, DR. ANTE STARČEVIĆA 3, DUBROVNIK, HRVATSKA	33004132970	271	NEPLODNO	15	LUCIANOVIĆ DAVOR POK. MILIVOJA	15	CJEVOD	KOLOČEP	Katastarska čestica 932/3 površine 214 m ² nepravilnog je oblika, od čega se izvlačuje 15 m ² . Trasa cjevovoda prolazi jugoistočnim dijelom čestice u dužini od 6,1 m i prosječne širine 2,46 m.
54	*228	578	PROLAZ	1/1	BESIJEĐICA JAKOV, DUBROVNIK, VATROSLAVA LISINSKOG 16 (VLASNIK)	79698707738	564	RUČA	223	BESIJEĐICA JAKOV, OIB: 79698707738, DUBROVNIK, VATROSLAVA LISINSKOG 16	77	CJEVOD	KOLOČEP	Katastarska čestica *228 površine 223 m ² nepravilnog je oblika, od čega se izvlačuje 77 m ² . Trasa cjevovoda prolazi središnjim dijelom čestice u dužini od 25,1 m i prosječne širine 3,07 m.
55	1431	428	OBALA	1/1	POMORSKO DOBRO,	595	OBALA MORA	279	26	POMORSKO DOBRO	26	CJEVOD	KOLOČEP	Katastarska čestica 1431 površine 745 m ² nepravilnog je oblika, od čega se izvlačuje 26 m ² . Trasa cjevovoda prolazi središnjim dijelom čestice u dužini od 96,8 m i prosječne širine 2,88 m.
56	1766	428	OBALA	1/1	POMORSKO DOBRO,	595	OBALA	219	26	POMORSKO DOBRO	26	CJEVOD	KOLOČEP	Katastarska čestica 1766 površine 380 m ² nepravilnog je oblika, od čega se izvlačuje 26 m ² . Trasa cjevovoda prolazi južnim dijelom čestice u dužini od 12,3 m i prosječne širine 2,11 m.
57	1715	261	PUT	1/1	GRAD DUBROVNIK, PRED DVOROM 1, DUBROVNIK, HRVATSKA (VLASNIK)	21712494719	147	NEPLODNO	928	GRAD DUBROVNIK, DUBROVNIK, PRED DVOROM 1	219	CJEVOD	KOLOČEP	Katastarska čestica 1715 površine 928 m ² nepravilnog je oblika, od čega se izvlačuje 219 m ² . Trasa cjevovoda prolazi središnjim dijelom čestice u dužini od 79,9 m i prosječne širine 2,74 m.
58	*136	65	RUŠEVINE	1/4	KOLUMBIĆ KSENJA, P. FRANA, DOBRI DOL 50, ZAGREB	71239463113	144	OMIRINA	68	1/4	24	CJEVOD	KOLOČEP	Katastarska čestica *136 površine 68 m ² nepravilnog je oblika, od čega se izvlačuje 24 m ² . Trasa cjevovoda prolazi središnjim dijelom čestice u dužini od 7,9 m i prosječne širine 3,04 m.
59	129	678	ŠUMA	2/4	BOGIĆ VIKTORIJA (VIKIĆA) ROD. ŠOLETIĆ, (VLASNIK)	175	PAŠNJAK	1561	177	BOGIĆ VIKTORIJA (VIKIĆA) ROD. ŠOLETIĆ	177	CJEVOD	KOLOČEP	Katastarska čestica 129 površine 1561 m ² nepravilnog je oblika, od čega se izvlačuje 177 m ² . Trasa cjevovoda prolazi jugoistočnim dijelom čestice u dužini od 59,1 m i prosječne širine 2,99 m.
60	131/1	678	ŠUMA	1/4	SLAPNIČAR MIRA ROD. KOLUMBIĆ POK. FRANA, (VLASNIK)	175	VRT	2021	80	BOGIĆ VIKTORIJA (VIKIĆA) ROD. ŠOLETIĆ	80	CJEVOD	KOLOČEP	Katastarska čestica 131/1 površine 2021 m ² nepravilnog je oblika, od čega se izvlačuje 80 m ² . Trasa cjevovoda prolazi sjeverozapadnim dijelom čestice u dužini od 26,5 m i prosječne širine 3,02 m.
61	132	678	ŠUMA	1/4	SLAPNIČAR MIRA ROD. KOLUMBIĆ POK. FRANA, (VLASNIK)	175	PAŠNJAK	2180	89	BOGIĆ VIKTORIJA (VIKIĆA) ROD. ŠOLETIĆ	89	CJEVOD	KOLOČEP	Katastarska čestica 132 površine 2180 m ² nepravilnog je oblika, od čega se izvlačuje 89 m ² . Trasa cjevovoda prolazi jugoistočnim dijelom čestice u dužini od 29,8 m i prosječne širine 2,99 m.
62	135	678	PAŠNJAK	2/4	BOGIĆ VIKTORIJA (VIKIĆA) ROD. ŠOLETIĆ, (VLASNIK)	175	PAŠNJAK	543	52	BOGIĆ VIKTORIJA (VIKIĆA) ROD. ŠOLETIĆ	52	CJEVOD	KOLOČEP	Katastarska čestica 135 površine 543 m ² nepravilnog je oblika, od čega se izvlačuje 52 m ² . Trasa cjevovoda prolazi sjeverozapadnim dijelom čestice u dužini od 17,4 m i prosječne širine 2,99 m.

R.Br.	Katastarska čestica	Broj posjed. lista	Kultura katastar	Površina (m2) katastar	Pojednik	Broj Z.K. obilka	Kultura	Površina (m2)	Vlasnik	Površina za nepotpuno izvršavanje (m2)	Način zasnosa	Katastarska općina	Opis
63	133	678	PAŠNJAK	284	2/4 BOGIĆ VIKTORIJA (VIKICA) ROD. ŠOLETIĆ, (VLASNIK) 1/4 SLAPNIČAR MIRA ROD. KOLUMBIĆ POK. FRANA, (VLASNIK) 1/4 SLAPNIČAR MIRA ROD. KOLUMBIĆ POK. FRANA, DUBROVNIK, OD SV. MIHALA 15 (VLASNIK)	175	PAŠNJAK	284	2/4 BOGIĆ VIKTORIJA (VIKICA) ROD. ŠOLETIĆ 1/4 SLAPNIČAR MIRA ROD. KOLUMBIĆ POK. FRANA 1/4 SLAPNIČAR MIRA ROD. KOLUMBIĆ POK. FRANA, DUBROVNIK, OD SV. MIHALA 15	58	CJEVOD	KOLOČEP	Katastarska čestica 133 površine 284 m2 nepravilnog je oblika, od čega se izvlači 58 m2. Trasa cjevovoda prolazi jugoistočnim dijelom čestice u dužini od 19,4 m i prosječne širine 2,99 m.
64	134	678	PAŠNJAK	396	2/4 BOGIĆ VIKTORIJA (VIKICA) ROD. ŠOLETIĆ, (VLASNIK) 1/4 SLAPNIČAR MIRA ROD. KOLUMBIĆ POK. FRANA, (VLASNIK) 1/4 SLAPNIČAR MIRA ROD. KOLUMBIĆ POK. FRANA, DUBROVNIK, OD SV. MIHALA 15 (VLASNIK)	175	VRT	396	2/4 BOGIĆ VIKTORIJA (VIKICA) ROD. ŠOLETIĆ 1/4 SLAPNIČAR MIRA ROD. KOLUMBIĆ POK. FRANA 1/4 SLAPNIČAR MIRA ROD. KOLUMBIĆ POK. FRANA, DUBROVNIK, OD SV. MIHALA 15	57	CJEVOD	KOLOČEP	Katastarska čestica 134 površine 396 m2 nepravilnog je oblika, od čega se izvlači 57 m2. Trasa cjevovoda prolazi srednjim dijelom čestice u dužini od 19 m i prosječne širine 3 m.
65	136	678	UKUPNO VOĆNJAK PAŠNJAK	9855 1000 8855	2/4 BOGIĆ VIKTORIJA (VIKICA) ROD. ŠOLETIĆ, (VLASNIK) 1/4 SLAPNIČAR MIRA ROD. KOLUMBIĆ POK. FRANA, (VLASNIK) 1/4 SLAPNIČAR MIRA ROD. KOLUMBIĆ POK. FRANA, DUBROVNIK, OD SV. MIHALA 15 (VLASNIK)	175	VRT	9855	2/4 BOGIĆ VIKTORIJA (VIKICA) ROD. ŠOLETIĆ 1/4 SLAPNIČAR MIRA ROD. KOLUMBIĆ POK. FRANA 1/4 SLAPNIČAR MIRA ROD. KOLUMBIĆ POK. FRANA, DUBROVNIK, OD SV. MIHALA 15	75	CJEVOD	KOLOČEP	Katastarska čestica 136 površine 9855 m2 nepravilnog je oblika, od čega se izvlači 75 m2. Trasa cjevovoda prolazi sjevernim dijelom čestice u dužini od 27,3 m i prosječne širine 2,76 m.
66	141/2	163	ŠUMA	1632	1/3 BENIĆ DIVO, P. SLAVOMIRA, ZAGREBAČKA 54, DUBROVNIK, HRVATSKA 1/3 BENIĆ MARIJA, P. SLAVOMIRA, ZAGREBAČKA 52, DUBROVNIK, HRVATSKA 1/3 BURIN LUCIJA, P. SLAVOMIRA, PASKA BABURICE 1, DUBROVNIK, HRVATSKA	210	ŠUMA	1632	1/3 BENIĆ DIVO POK. SLAVOMIRA 1/3 BENIĆ LUCIJA POK. SLAVOMIRA 1/3 BENIĆ MARIJA POK. SLAVOMIRA	16	CJEVOD	KOLOČEP	Katastarska čestica 141/2 površine 1632 m2 nepravilnog je oblika, od čega se izvlači 16 m2. Trasa cjevovoda prolazi južnim dijelom čestice u dužini od 3,2 m i prosječne širine 3 m.
67	141/1	242	ŠUMA	2134	1/1 BUTORAC GORAN, BRUNOV, KRALJA TOMISLAVA 3, DUBROVNIK, HRVATSKA	493	ŠUMA	2134	1/1 BUTORAC GORAN	153	CJEVOD	KOLOČEP	Katastarska čestica 141/1 površine 2134 m2 nepravilnog je oblika, od čega se izvlači 153 m2. Trasa cjevovoda prolazi južnim dijelom čestice u dužini od 50,8 m i prosječne širine 3,01 m.
68	147/2	242	ŠUMA	1088	1/1 BUTORAC GORAN, BRUNOV, KRALJA TOMISLAVA 3, DUBROVNIK, HRVATSKA	493	ŠUMA	1088	1/1 BUTORAC GORAN	9	CJEVOD	KOLOČEP	Katastarska čestica 147/2 površine 1088 m2 nepravilnog je oblika, od čega se izvlači 9 m2. Trasa cjevovoda prolazi zapadnim dijelom čestice u dužini od 3,5 m i prosječne širine 2,57 m.



K.O. KOLOČEP





VEZA LISTOVA

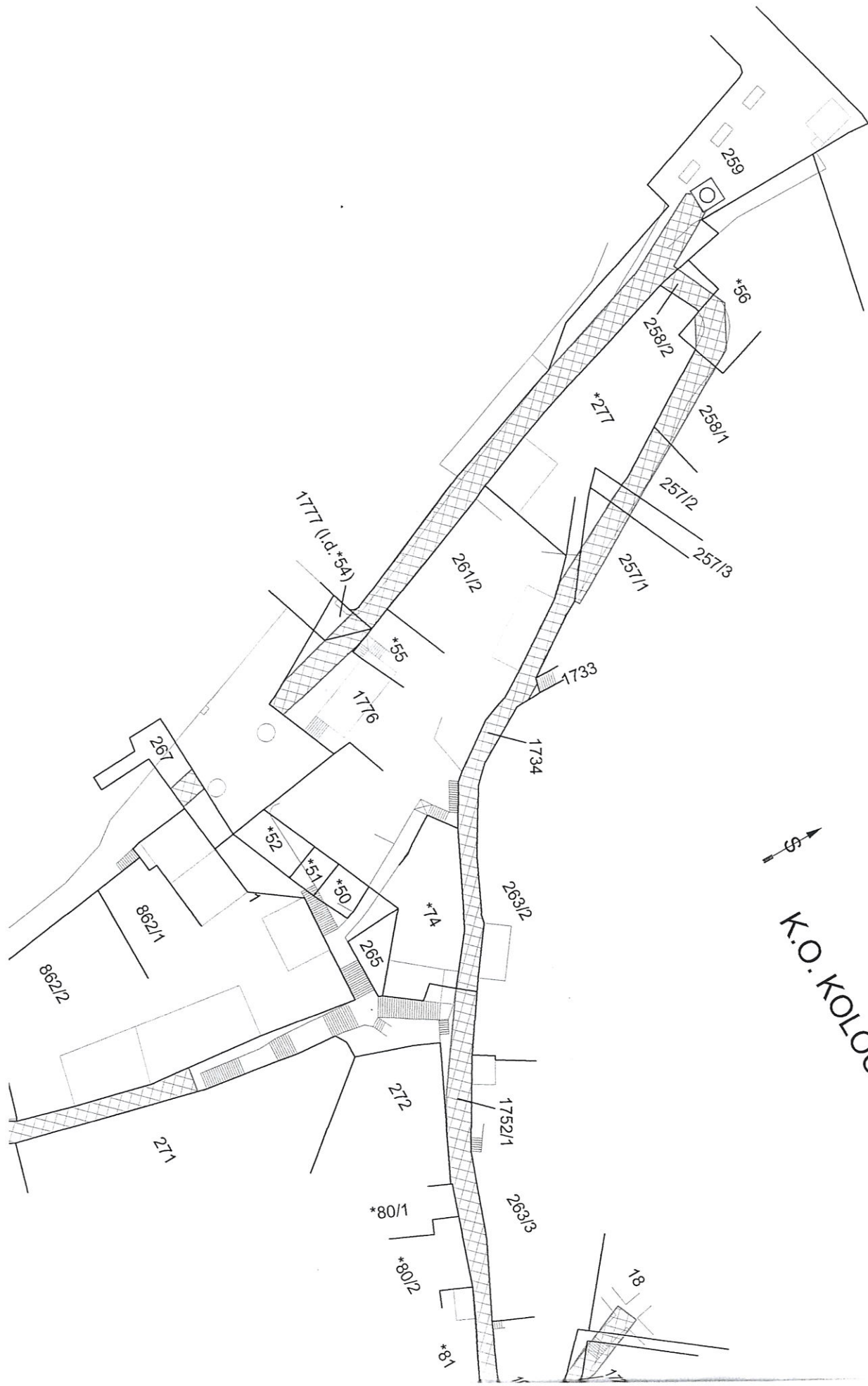
① **URED OVLAŠTENOG
INŽENJERA GEODEZIJE
STJEPAN GRMOJLEZ**

GRAFIČKI PRIKAZ
Elaborat nepotpunog Izvlaštenja

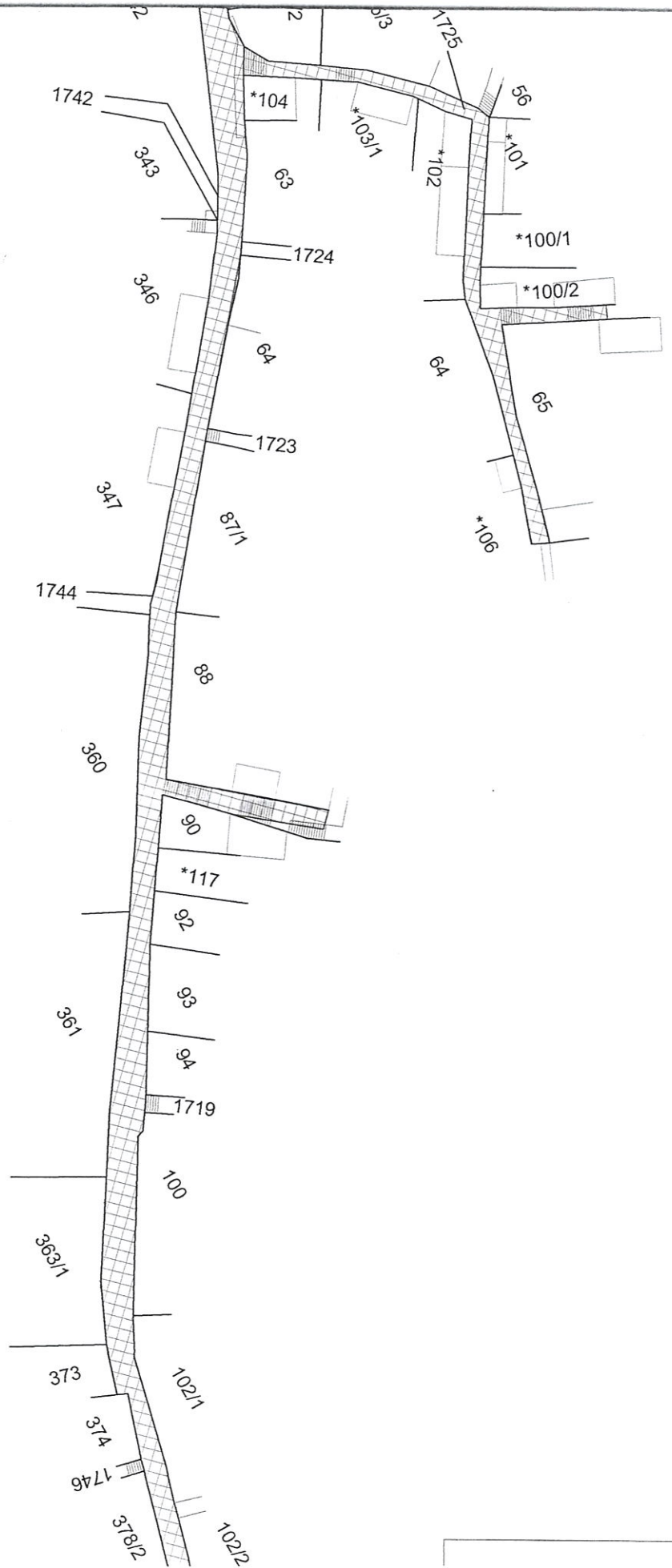
LIST 1

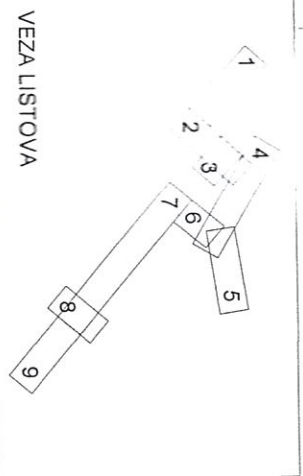
Mjerilo **1:500**
Ovlašteni inženjer :
Stjepan Grmojlez

Dubrovnik, lipanj 2019.



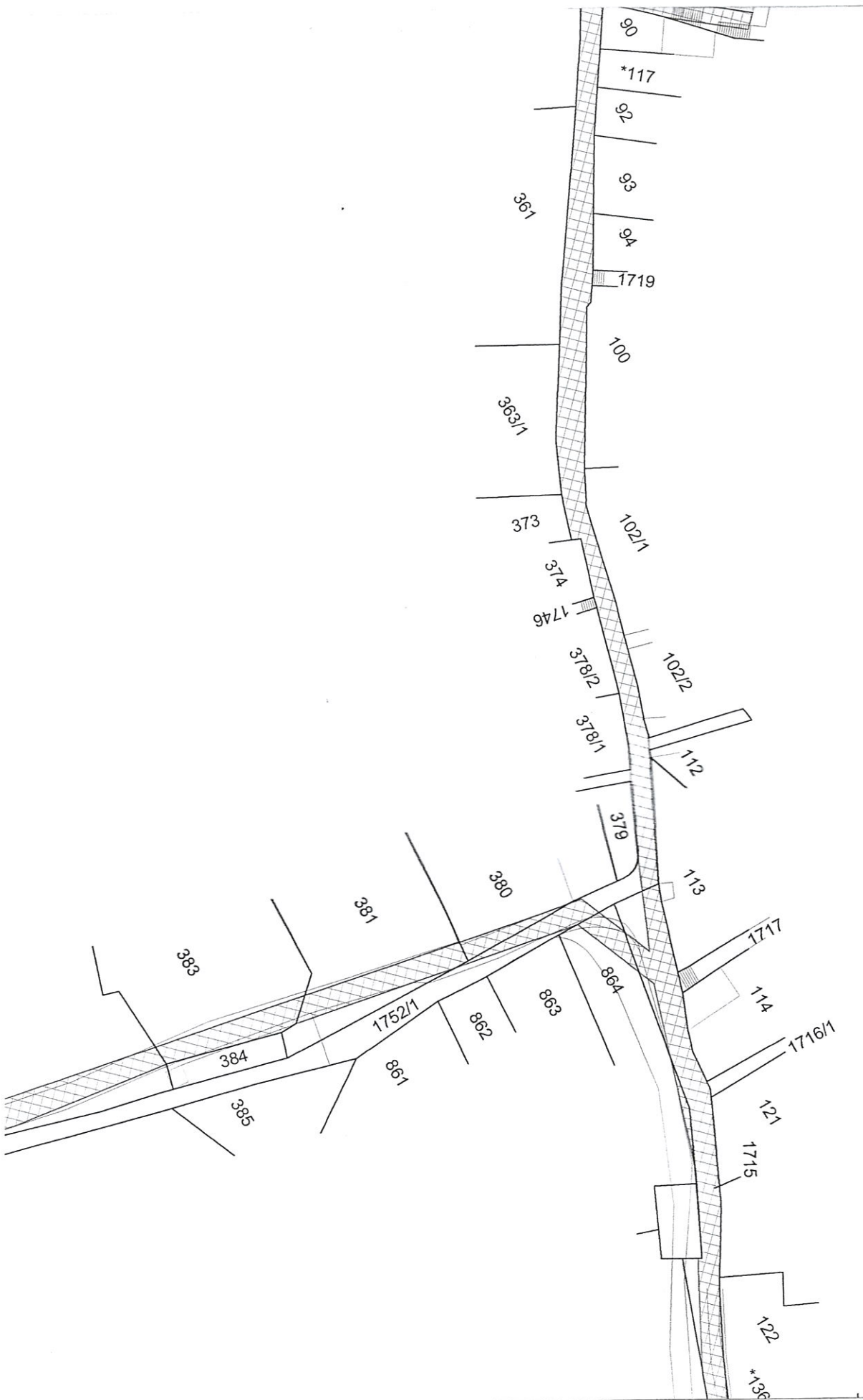
K.O. KOLOČEŇ

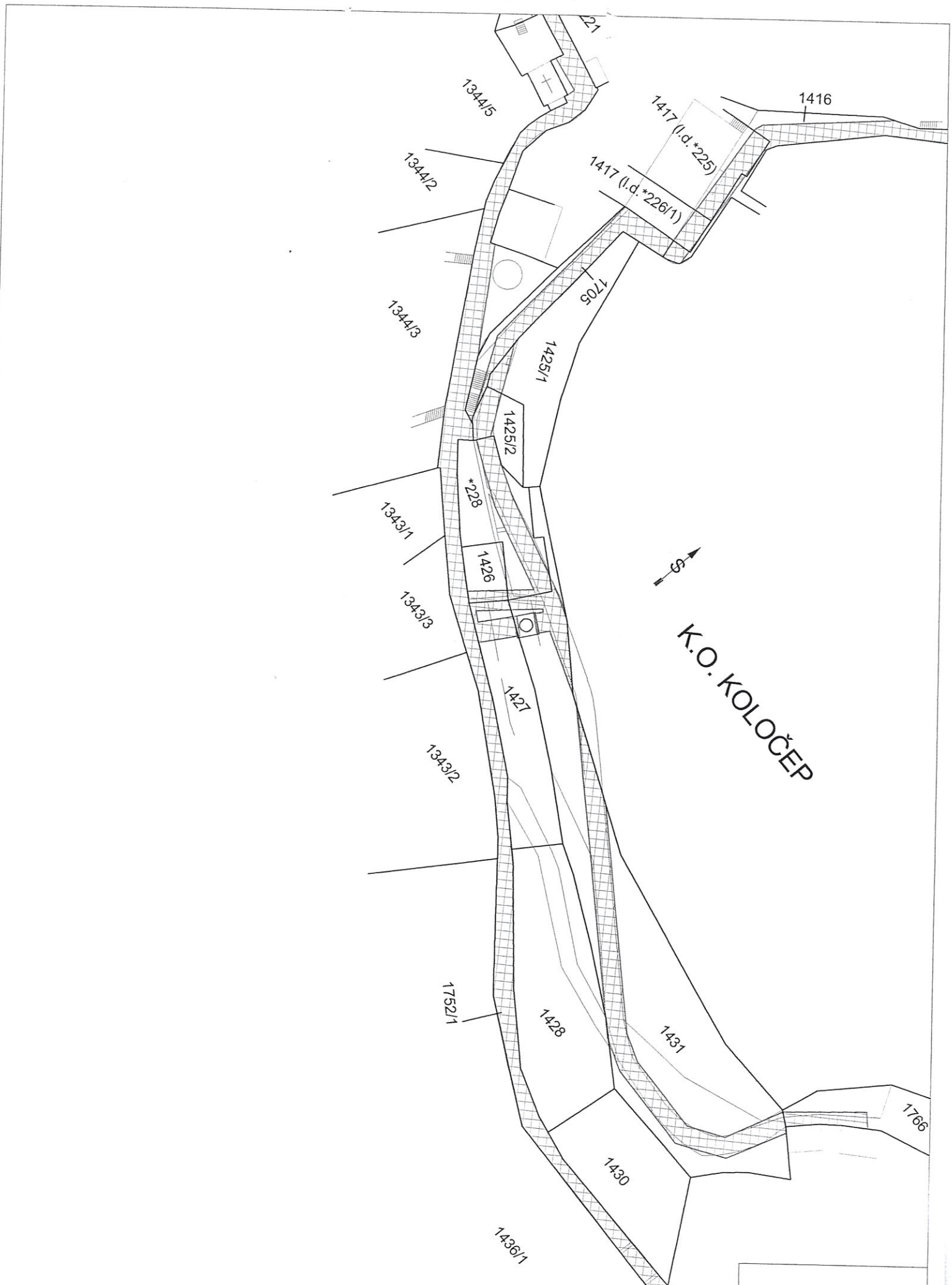




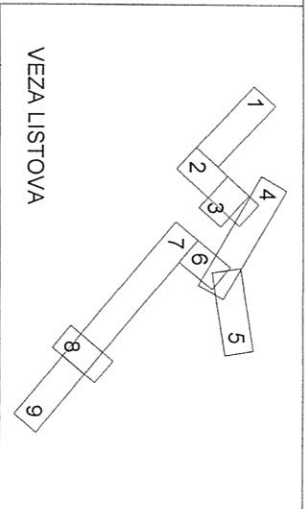
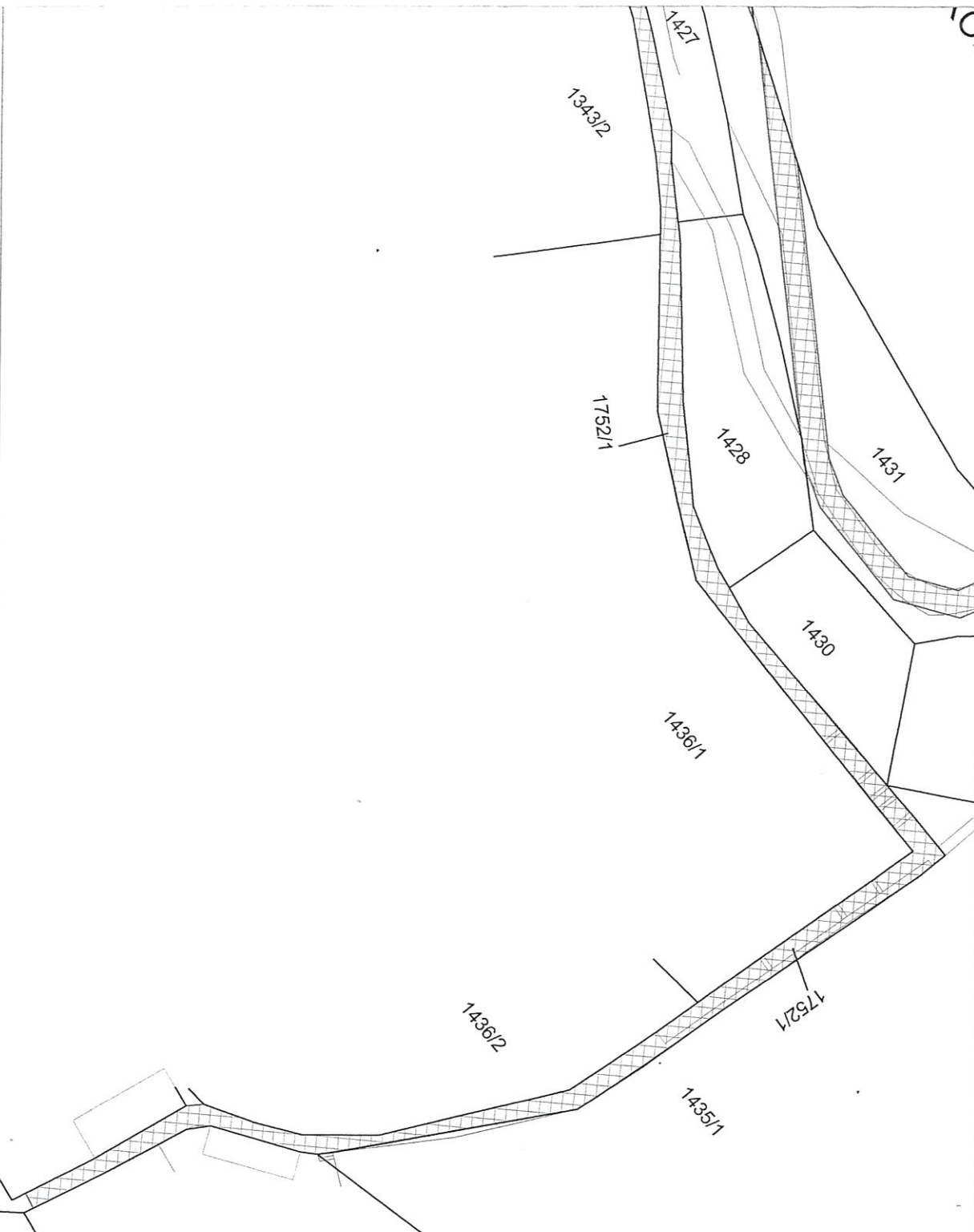
URED OVLAŠTENOG INŽENJERA GEODEZIJE STJEPAN GRMOJLJEZ	
GRAFIČKI PRIKAZ Elaborat nepotpunog Izvještanja LIST 4	
Mjerilo 1:500 Dubrovnik, lipanj 2019.	Ovlašteni inženjer: Stjepan Grmojlez

VEZA LISTOVA





LOLOČEP



URED Ovlaštenog Inženjera Geodezije Stjepan Grmoljez	
GRAFIČKI PRIKAZ Elaborat nepotpunog izvještenja LIST 9	
Mjerilo 1:500 Dubrovnik, lipanj 2019.	Ovlašteni inženjer: Stjepan Grmoljez