

ŽUPANIJA: DUBROVAČKO-NERETVANSKA

**PROGRAM RASPOLAGANJA POLJOPRIVREDNIM ZEMLJIŠTEM U
VLASNIŠTVU REPUBLIKE HRVATSKE**

ZA GRAD DUBROVNIK

SADRŽAJ PROGRAMA

1. Ukupna površina poljoprivrednog zemljišta u vlasništvu države na području Grada Dubrovnika, iznosi: 25,1717 ha.
2. Na području Grada Dubrovnika ne postoje površine poljoprivrednog zemljišta u vlasništvu Republike Hrvatske koje su bile u dosadašnjem raspolaganju.
3. Sumarni pregled površina poljoprivrednog zemljišta u vlasništvu države prema oblicima raspolaganja

T-2: Prikaz ukupnih površina po oblicima raspolaganja

OBLIK RASPOLAGANJA	Površina u ha	NAPOMENA (minirano, višegodišnji nasadi i sustavi odvodnje i navodnjavanja)
površine određene za povrat	3,7251	-
površine određene za prodaju - jednokratno, maksimalno do 25%	0	-
površine određene za zakup	21,4466	-
površine određene za zakup za ribnjake	0	-
površine određene za zakup zajedničkih pašnjaka	0	-
površine određene za ostale namjene - jednokratno, maksimalno do 5%	0	-

MAKSIMALNA POVRŠINA ZA ZAKUP iznosi: 5 ha.

NAPOMENA/OBRAZLOŽENJE (određene specifičnosti za područje jedinice lokalne samouprave):

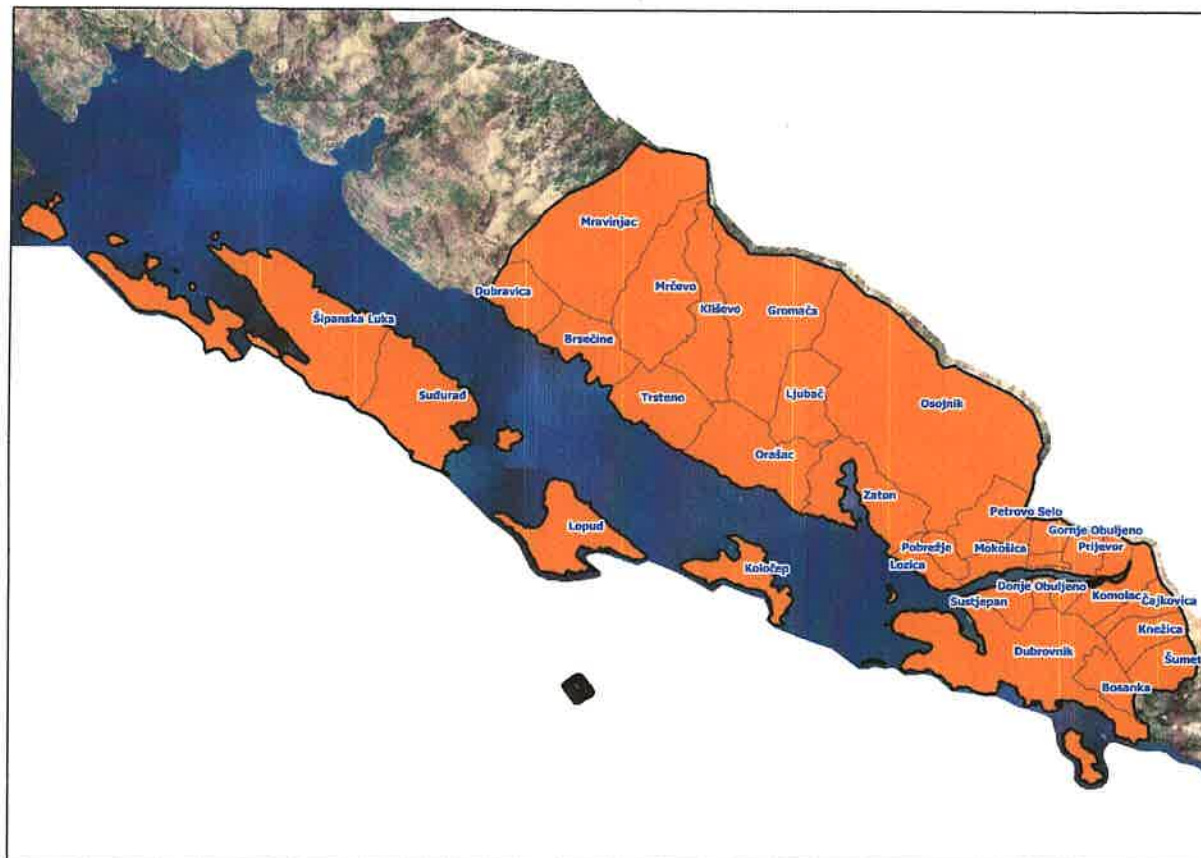
Sukladno rješenju Upravnog odjela za komunalne poslove i zaštitu okoliša (KLASA: UP/I-612-07/19-01/08, URBROJ: 2117/1-09/1-19-04) za katastarske čestice kčbr. 474 k.o. Mravinjac, kčbr. 915 i kčbr. 921 k.o. Šumet u PRILOGU 1 u stupcu „Napomena“ navedeno je da se koriste kao pašnjak, a katastarske čestice kčbr. 512 k.o. Lopud i kčbr. 2513/3 k.o. Šipanska Luka su izuzete iz Programa.

Detaljna razrada Programa raspolaganja poljoprivrednim zemljištem u vlasništvu RH za Grad Dubrovnik dostavlja se u nastavku.

DETALJNA RAZRADA PROGRAMA RASPOLAGANJA POLJOPRIVREDNIM ZEMLJIŠTEM U VLASNIŠTVU REPUBLIKE HRVATSKE ZA GRAD DUBROVNIK

1. ZEMLJOPISNI PODACI O GRADU DUBROVNIKU

Grad Dubrovnik prostire se na površini od 143 km² i sastoji se od 32 naselja: Brsečine, Dubravica, Dubrovnik, Gromača, Kliševo, Koločep, Lopud, Ljubač, Mravinjac, Mrčevo, Orašac, Osojnik, Suđurađ, Šipanska Luka, Trsteno, Zaton, Bosanka, Čajkovića, Čajkovići, Donje Obuljeno, Gornje Obuljeno, Knežica, Komolac, Mokošica, Nova Mokošica, Petrovo Selo, Pobrežje, Prijevor, Rožat, Sustjepan, Šumet i Lozica, prikazanih na slici 1.



Slika 1: Naselja Grada Dubrovnika, Izvor: Državna geodetska uprava - obrada autora

2. GOSPODARENJE POLJOPRIVREDNIM ZEMLJIŠTEM U VLASNIŠTVU REPUBLIKE HRVATSKE ZA GRAD DUBROVNIK

Sukladno Zakonu o poljoprivrednom zemljištu (NN 20/2018, u daljnjem tekstu: Zakon) poljoprivredno zemljište je dobro od interesa za Republiku Hrvatsku i ima njezinu osobitu zaštitu. Poljoprivrednim zemljištem u smislu ovoga Zakona smatraju se poljoprivredne površine koje su po načinu uporabe u katastru opisane kao: oranice, vrtovi, livade, pašnjaci, voćnjaci, maslinici, vinogradi, ribnjaci, trstici i močvare kao i drugo zemljište koje se može privesti poljoprivrednoj proizvodnji.

Poljoprivredno zemljište mora se održavati pogodnim za poljoprivrednu proizvodnju. Pod održavanjem poljoprivrednog zemljišta pogodnim za poljoprivrednu proizvodnju smatra se sprječavanje njegove zakorovljenosti i obrastanja višegodišnjim raslinjem, kao i smanjenje njegove plodnosti.

Raspolaganje poljoprivrednim zemljištem u vlasništvu države u smislu ovoga Zakona predstavlja: zakup i zakup za ribnjake, zakup zajedničkih pašnjaka, privremeno korištenje, zamjena, prodaja, prodaja izravnom pogodbom, davanje na korištenje izravnom pogodbom, razvrgnuće suvlasničke zajednice, osnivanje prava građenja i osnivanje prava služnosti.

Osnovna načela raspolaganja državnim poljoprivrednim zemljištem na području Grada Dubrovnika su:

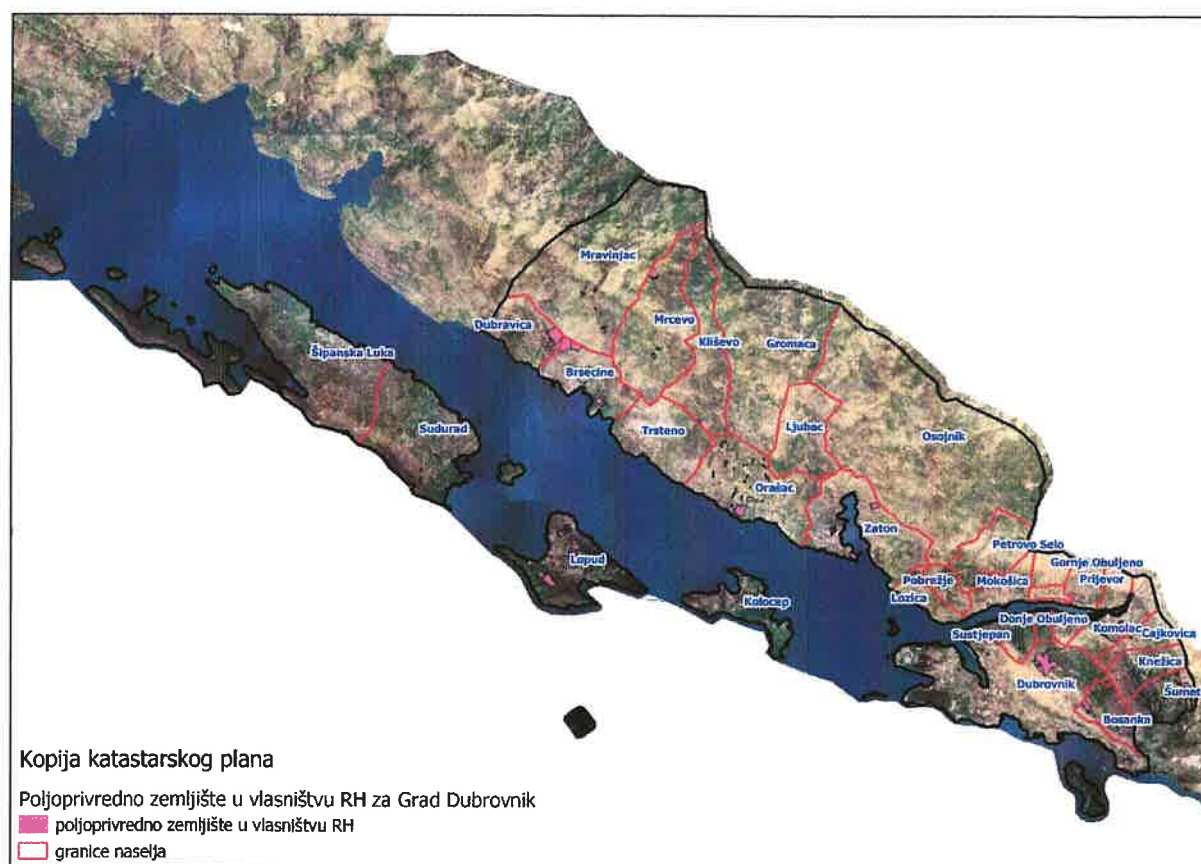
- Državno poljoprivredno zemljište mora biti u funkciji poljoprivredne proizvodnje uzimajući u obzir tradicijsku proizvodnju ovog kraja i specifičnosti pojedinih poljoprivrednih površina definiranih ovim Programom,
- Grad Dubrovnik sve slobodne površine državnog poljoprivrednog zemljišta odrediti će za zakup i povrat,
- Prilikom davanja u zakup državnog poljoprivrednog zemljišta poštivati će se odredbe Zakona, čl. 36 i odluke Grada o maksimalnoj površini koja se može dati u zakup pojedinoj pravnoj ili fizičkoj osobi u Gradu Dubrovniku koja je sastavni dio ovog Programa,
- Prilikom davanja na privremeno korištenje državnog poljoprivrednog zemljišta poštivat će se odredbe čl. 57 Zakona,
- Promjena namjene poljoprivrednog zemljišta u nepoljoprivredne svrhe provoditi će se u skladu s dokumentima prostornog uređenja,
- Preko općinskih službi i nadležnih institucija provodit će se stalni nadzor i poduzimati mjere za nepoštivanje preuzetih obveza za one koji raspolažu državnim poljoprivrednim zemljištem.

3. UKUPNA POVRŠINA POLJOPRIVREDNOG ZEMLJIŠTA U VLASNIŠTVU REPUBLIKE HRVATSKE

Prema službeno dostavljenim podacima Državne geodetske uprave ukupna površina poljoprivrednog zemljišta u vlasništvu Republike Hrvatske, koje je u katastarskom operatu nadležnog Područnog ureda za katastar Dubrovnik upisana kao poljoprivredno zemljište sukladno ovom Zakonu, iznosi 25,1717 ha.

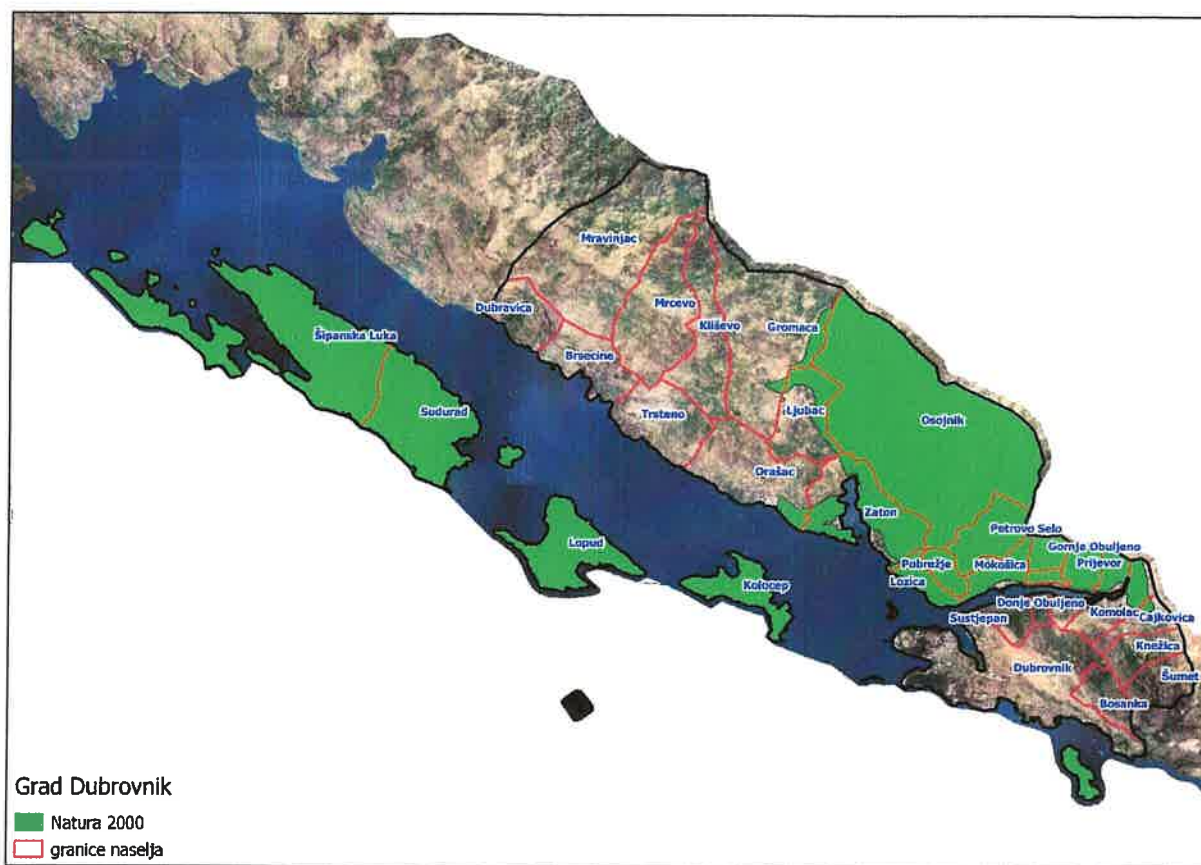
Popis svih katastarskih čestica poljoprivrednog zemljišta u vlasništvu RH za Grad Dubrovnik nalazi se u PRILOGU 1.

Kopija katastarskog plana sa prikazom svih katastarskih čestica poljoprivrednog zemljišta u vlasništvu RH sa podlogom digitalne ortofoto karte Grada Dubrovnika izrađena je prema službeno dostavljenim podacima Državne geodetske uprave za potrebe izrade Programa i nalazi se u PRILOGU KKP-1 dok je njen umanjeni prikaz vidljiv na slici 2.



Slika 2: Državno poljoprivredno zemljište na području Grada Dubrovnika
Izvor: Državna geodetska uprava, obrada autora

Na području Grada Dubrovnika postoje područja koja se nalaze u području ekološke mreže (Natura 2000), slika 3. Popis katastarskih čestica poljoprivrednog zemljišta u vlasništvu RH po katastarskim općinama koje se nalaze u području Nature 2000, za koje je potrebno provesti postupak ocjene prihvatljivosti Programa za ekološku mrežu sukladno čl. 29 st. 13 Zakona, nalaze se u PRILOGU 2.



Slika 3: Zaštićena područja (Natura 2000), Izvor: Hrvatska agencija za okoliš i prirodu - Bio portal - obrada autora

4. PODACI O DOSADAŠNJEM RASPOLAGANJU POLJOPRIVREDNIM ZEMLJIŠTEM U VLASNIŠTVU DRŽAVE

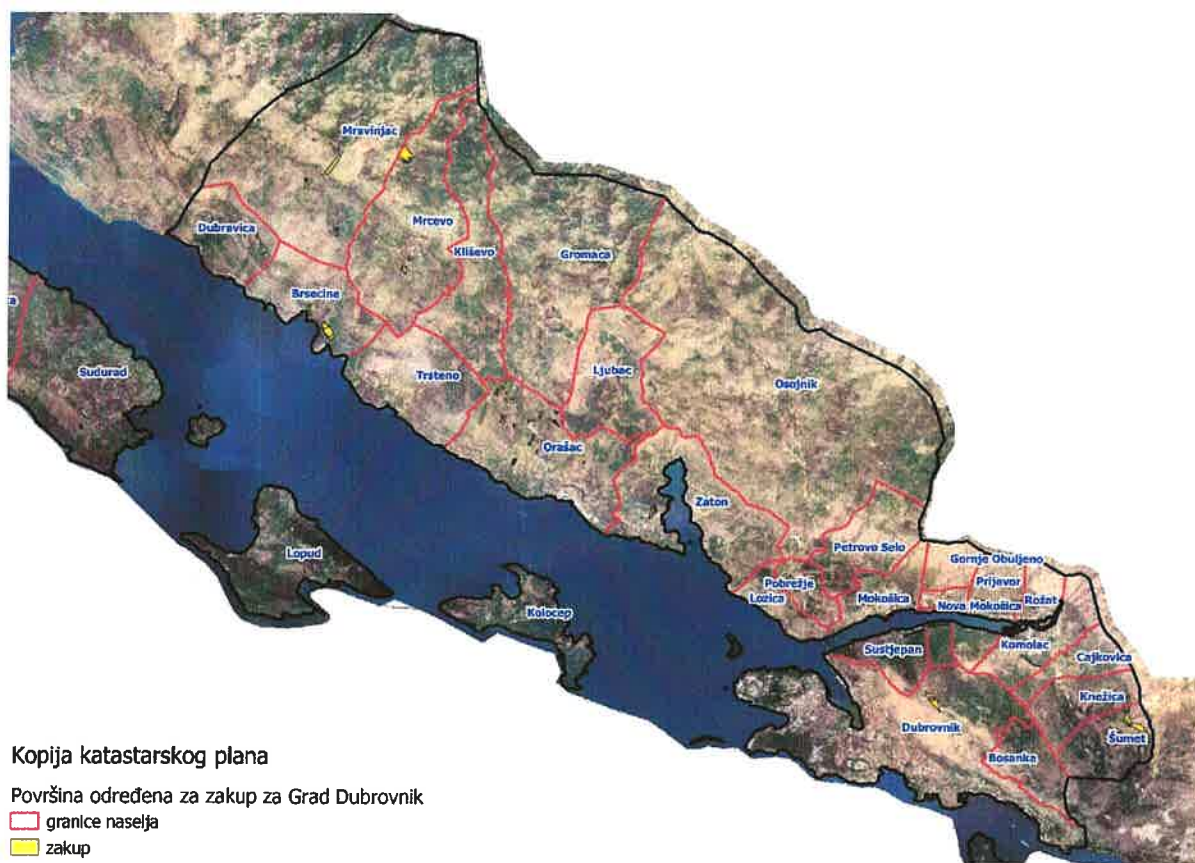
Na području Grada Dubrovnika ne postoje površine poljoprivrednog zemljišta u vlasništvu Republike Hrvatske koje su bile u dosadašnjem raspolaganju.

5. POVRŠINE ODREĐENE ZA ZAKUP

Maksimalna površina koja se na području Grada Dubrovnika može dati u zakup pojedinoj fizičkoj ili pravnoj osobi iznosi 5 ha.

Na području Grada Dubrovnika za zakup poljoprivrednog zemljišta određeno je 21,4466 hektara čiji je umanjeni prikaz vidljiv na slici 5. Popis svih katastarskih čestica poljoprivrednog zemljišta u vlasništvu RH određenih za davanje u zakup nalazi se u PRILOGU 1.

Kopija katastarskog plana sa prikazom svih katastarskih čestica poljoprivrednog zemljišta u vlasništvu RH koje su određene za davanje u zakup, sa podlogom digitalne ortofoto karte Grada Dubrovnika izrađena je prema službeno dostavljenim podacima Državne geodetske uprave, podataka Grada Dubrovnika i Ministarstva poljoprivrede za potrebe izrade Programa i nalazi se u PRILOGU KKP-2 dok je njen umanjeni prikaz vidljiv na slici 4.



Slika 4: Površine određene za davanje u zakup, Izvor: Državna geodetska uprava, Grad Dubrovnik - obrada autora

6. POVRŠINE ODREĐENE ZA PRODAJU

Na području Grada Dubrovnika ne postoje površine poljoprivrednog zemljišta u vlasništvu Republike Hrvatske određene za prodaju.

7. POVRŠINE ODREĐENE ZA POVRAT

Ured državne uprave u Dubrovačko-neretvanskoj županiji očitovao se da za katastarske čestice kčbr. 2013 k.o. Dubrovnik, kčbr. 20/8 k.o. Petrovo Selo, kčbr. 2513/3 i 2705/1 k.o. Šipanska Luka, kčbr. 3 k.o. Komolac, kčbr. 913/1 k.o. Orašac i kčbr. 2848/1 k.o. Zaton (ukupne površine 3,4867 ha) još nisu pravomoćno okončani postupci u odnosu na podnesene zahtjeve za naknadu oduzete imovine. Navedene katastarske čestice su identificirane kao poljoprivredno zemljište u vlasništvu Republike Hrvatske na području Grada Dubrovnika, no sve se katastarske čestice nalaze unutar građevinskog područja i/ili šumsko-gospodarske osnove te ne mogu biti sadržane u Programu, a katastarska čestica kčbr. 2513/3 k.o. Šipanska Luka sukladno rješenju Upravnog odjela za komunalne poslove i zaštitu okoliša (KLASA: UP/I-612-07/19-01/08, URBROJ: 2117/1-09/1-19-04) izuzeta je iz Programa. Radi navedenoga Grad Dubrovnik je za povrat predvidio katastarske čestice kčbr. 1016, 793/1, 926 i 927 k.o. Brsečine, kčbr. 774 i 781 k.o. Lopud te kčbr. 422, 427 k.o. Zaton u ukupnoj površini od 3,7251 ha.

Kopija katastarskog plana sa prikazom katastarske čestice poljoprivrednog zemljišta u vlasništvu RH koja je određena za povrat, sa podlogom digitalne ortofoto karte Grada Dubrovnika izrađena je prema službeno dostavljenim podacima Državne geodetske uprave, podataka Grada Dubrovnika za potrebe izrade Programa i nalazi se u PRILOGU KKP-3 dok je njen umanjeni prikaz vidljiv na slici 5.



Slika 5: Površine određene za povrat

Izvor: Državna geodetska uprava, Grad Dubrovnik - obrada autora

8. POVRŠINE ODREĐENE ZA ZAKUP ZA RIBNJAKE

Na području Grada Dubrovnika ne postoje površine poljoprivrednog zemljišta u vlasništvu Republike Hrvatske određene za zakup za ribnjake.

9. POVRŠINE ODREĐENE ZA ZAKUP ZAJEDNIČKIH PAŠNJAKA

Na području Grada Dubrovnika ne postoje površine poljoprivrednog zemljišta u vlasništvu Republike Hrvatske određene za zakup zajedničkih pašnjaka.

10. POVRŠINE ODREĐENE ZA OSTALE NAMJENE

Na području Grada Dubrovnika ne postoje površine poljoprivrednog zemljišta u vlasništvu Republike Hrvatske određene za ostale namjene.

PRILOZI:

1. Dokumentacija sukladno Pravilniku o dokumentaciji potrebnoj za donošenje Programa raspolaganja poljoprivrednim zemljištem u vlasništvu RH (NN 27/2018):

- Kopija katastarskog plana/očitovanje DGU o dostavljenim podacima
- Zemljišnoknjižni izvadci, Posjedovni listovi,
- Uvjerenje Upravnog tijela županije, odnosno Grada Zagreba, nadležnog za prostorno uređenje nalaze li se predmetne čestice izvan granica građevinskog područja,
- Očitovanje Ureda državne uprave u županiji, odnosno Grada Zagreba o podnesenim zahtjevima za povrat oduzete imovine,
- Uvjerenje Hrvatskih šuma d.o.o.,
- Očitovanje Hrvatskih voda,
- Uvjerenje Upravnog tijela županije, odnosno Grada Zagreba, nadležnog za prostorno uređenje jesu li predmetne čestice u obuhvatu postojećeg i/ili planiranog sustava javnog navodnjavanja,
- Očitovanje Hrvatskog centra za razminiranje.

2. Popis priloga iz detaljne razrade Programa

1. PRILOG 1 : Popis katastarskih čestica poljoprivrednog zemljišta u vlasništvu RH po katastarskim općinama.
2. PRILOG KKP-1: Kopija katastarskog plana - poljoprivredno zemljište u vlasništvu RH za Grad Dubrovnik
3. PRILOG 2: Popis katastarskih čestica poljoprivrednog zemljišta u vlasništvu RH po katastarskim općinama koje se nalaze u području Nature 2000.
4. PRILOG KKP-2: Kopija katastarskog plana – površine određene za zakup za Grad Dubrovnik
5. PRILOG KKP-3: Kopija katastarskog plana – površine određene za povrat za grad Dubrovnik
6. PRILOG KOPIJE KATASTARSKOG PLANA – PK u digitalnom obliku s označenim oblicima raspolaganja



REPUBLIKA HRVATSKA
DUBROVAČKO - NERETVANSKA ŽUPANIJA

Upravni odjel za komunalne poslove
i zaštitu okoliša

Vukovarska 16, Dubrovnik

572

1874255			REPUBLIKA HRVATSKA		
			Grad Dubrovnik		
Prilježeno:	26.07.2019				
Klasifikacijska oznaka	406-01/18-02/183		Org. jed.	2117/01-02;	
Uredbeni broj	2117-19-29		Prilozi	0	Vrijednost

KLASA: UP/I-612-07/19-01/08

URBROJ: 2117/1-09/1-19-04

Dubrovnik, 17. srpnja 2019.

Upravni odjel za komunalne poslove i zaštitu okoliša Dubrovačko-neretvanske županije, temeljem članka 48. stavak 5. Zakona o zaštiti prirode ("Narodne novine", br. 80/13, 15/18 i 14/19), povodom zahtjeva Grada Dubrovnika, Pred Dvorom 1, 20000 Dubrovnik, za provedbom prethodne ocjene prihvatljivosti za ekološku mrežu Programa raspolaganja poljoprivrednim zemljištem u vlasništvu Republike Hrvatske na području Grada Dubrovnika, donosi

RJEŠENJE

- I. Program raspolaganja poljoprivrednim zemljištem u vlasništvu Republike Hrvatske na području Grada Dubrovnika, nositelja izrade Grada Dubrovnika, Pred Dvorom 1, 20000 Dubrovnik, prihvatljiv je za ekološku mrežu uz poštivanje sljedećih uvjeta zaštite prirode:
 - a. katastarsku česticu 474, k.o. Mravinjac, koristiti kao pašnjak
 - b. dio katastarske čestice 915 i katastarsku česticu 921, obje k.o. Šumet, koristiti kao pašnjake.
 - c. katastarsku česticu 512, k.o. Lopud, izuzeti iz Programa
 - d. katastarsku česticu 2513/3, k.o. Šipanska Luka, izuzeti iz Programa
- II. Ovo Rješenje se objavljuje na službenim internetskim stranicama Dubrovačko-neretvanske županije.

Obrazloženje

Nositelj izrade Programa raspolaganja poljoprivrednim zemljištem u vlasništvu Republike Hrvatske na području Grada Dubrovnika (u daljnjem tekstu: Program), Grad Dubrovnik, Pred Dvorom 1, 20000 Dubrovnik, dana 29. travnja 2019. podnio je zahtjev za davanjem mišljenja o potrebi provedbe postupka prethodne ocjene prihvatljivosti za ekološku mrežu Programa. Uz zahtjev, nositelj zahvata je dostavio nacrt Programa i grafički prikaz s položajem čestica u prostoru. Člankom 46. stavkom 2. Zakona o zaštiti prirode propisano je da ovo tijelo provodi Prethodnu ocjenu za programe koji se pripremaju i/ili donose na lokalnoj razini.

Na području Grada Dubrovnika ne postoje površine poljoprivrednog zemljišta u vlasništvu Republike Hrvatske koje su bile u dosadašnjem raspolaganju. Na području Grada Dubrovnika za zakup poljoprivrednog zemljišta određeno je 25,7601 ha, a za povrat katastarska čestica 2513/3, k.o. Šipanska Luka. Na području katastarskih čestica obuhvaćenih Programom nalaze se područja ekološke mreže (Uredba o ekološkoj mreži, "Narodne novine", br. 124/13, 105/15), Područja očuvanja značajno za vrste i stanišne tipove (POVS) HR2001010 Paleoombla – Ombla, HR2001337 Područje oko Rafove (Zatonske) špilje i HR4000028 Elafiti.

Ovo tijelo je 15. svibnja 2019., temeljem članka 48. stavka 3. Zakona o zaštiti prirode, zatražilo prethodno mišljenje Ministarstva zaštite okoliša i energetike. Dana 12. srpnja 2019. zaprimljeno je mišljenje Ministarstva zaštite okoliša i energetike, u kojem se navodi da se s obzirom na karakteristike Programa, Prethodnom ocjenom može isključiti mogućnost značajnih negativnih utjecaja na cjelovitost i ciljeve očuvanja područja ekološke mreže te da je Program prihvatljiv i da nije potrebno provesti Glavnu ocjenu Programa, uz predložene uvjete zaštite prirode, sukladno članku 48. stavku 4. Zakona o zaštiti prirode. Isti se navode u točki I. izreke ovog Rješenja.

Slijedom provedenog postupka prethodne ocjene prihvatljivosti za ekološku mrežu, analizom mogućih značajnih negativnih utjecaja predmetnog zahvata na ciljeve očuvanja i cjelovitost navedenih područja ekološke mreže, uvažavajući prethodno mišljenje Ministarstva, ocijenjeno je da se uz primjenu uvjeta zaštite prirode navedenih u točki I. izreke ovog rješenja, može isključiti mogućnost značajnih negativnih utjecaja Programa na cjelovitost i ciljeve očuvanja područja ekološke mreže te je, sukladno članku 48. stavku 5. Zakona o zaštiti prirode, odlučeno kao u izreci.

Ovo Rješenje se objavljuje na službenim internetskim stranicama Dubrovačko-neretvanske županije, u skladu s odredbama članka 51. stavka 2. Zakona o zaštiti prirode.

UPUTA O PRAVNOM LIJEKU

Protiv ovog rješenja stranka može izjaviti žalbu Ministarstvu zaštite okoliša i energetike u Zagrebu u roku od 15 dana od dana primitka rješenja. Žalba se dostavlja putem ovog Upravnog odjela u pisanom obliku, neposredno ili poštom, a može se izjaviti i usmeno na zapisnik. Na žalbu se uplaćuje 50,00 kn upravne pristojbe.

v.d. pročelnika

Miho Baće



Dostaviti:

1. GRAD DUBROVNIK, Upravni odjel za urbanizam, prostorno planiranje i zaštitu okoliša
Pred Dvorom 1, 20000 Dubrovnik
2. Evidencija, ovdje
3. Pismohrana

PRIKAZ RASPOLAGANJA PO KATASTARSKIM ČESTICAMA I OBLICIMA RASPOLAGANJA

r.br	županija	općina	katastarska općina naziv	katastarska općina brojčana oznaka	katastarska čestica broj	katastarska površina m ²	katastarska čestica način uporabe/katastarska kultura	katastarska čestica predviđeni oblik raspolaganja	katastarska čestica specifičnosti	katastarska čestica dosadašnji oblik raspolaganja	katastarska čestica trajanje raspolaganja (do datuma)	NAPOMENA
1	2	3	4	5	6	7	8	9	10	11	12	13
1.	XIX DUBROVAČKO-NERETVANSKA	DUBROVNIK	BRSEČINE	306193	1016	8468	VOĆNJAK	POVRAT	DIO P1			
2.	XIX DUBROVAČKO-NERETVANSKA	DUBROVNIK	BRSEČINE	306193	1018/1	3600	PAŠNJAK	ZAKUP	P1			
3.	XIX DUBROVAČKO-NERETVANSKA	DUBROVNIK	BRSEČINE	306193	1018/1	16044	VOĆNJAK	ZAKUP	P1			
4.	XIX DUBROVAČKO-NERETVANSKA	DUBROVNIK	BRSEČINE	306193	1018/1	6000	VOĆNJAK	ZAKUP	P1			
5.	XIX DUBROVAČKO-NERETVANSKA	DUBROVNIK	BRSEČINE	306193	1018/3	4220	VOĆNJAK	ZAKUP	P1			
6.	XIX DUBROVAČKO-NERETVANSKA	DUBROVNIK	BRSEČINE	306193	1018/3	6000	VOĆNJAK	ZAKUP	P1			
7.	XIX DUBROVAČKO-NERETVANSKA	DUBROVNIK	BRSEČINE	306193	1018/4	400	ORANICA	ZAKUP	DIO P1			SUVLASNIŠTVO RH 1/2
8.	XIX DUBROVAČKO-NERETVANSKA	DUBROVNIK	BRSEČINE	306193	1018/4	2940	PAŠNJAK	ZAKUP	DIO P1			SUVLASNIŠTVO RH 1/2
9.	XIX DUBROVAČKO-NERETVANSKA	DUBROVNIK	BRSEČINE	306193	299/2	315	VOĆNJAK	ZAKUP	P1			SUVLASNIŠTVO RH 9/15
10.	XIX DUBROVAČKO-NERETVANSKA	DUBROVNIK	BRSEČINE	306193	793/1	2635	VOĆNJAK	POVRAT	P1			
11.	XIX DUBROVAČKO-NERETVANSKA	DUBROVNIK	ČAIKOVICA	306223	353/3	8	PAŠNJAK	ZAKUP				
12.	XIX DUBROVAČKO-NERETVANSKA	DUBROVNIK	DUBRAVICA	306398	888/10	1068	PAŠNJAK	ZAKUP	P2			
13.	XIX DUBROVAČKO-NERETVANSKA	DUBROVNIK	DUBROVNIK	306410	161	5561	PAŠNJAK	ZAKUP				
14.	XIX DUBROVAČKO-NERETVANSKA	DUBROVNIK	DUBROVNIK	306410	5317	31917	PAŠNJAK	ZAKUP				NEUSKLADENO ZK STANJE
15.	XIX DUBROVAČKO-NERETVANSKA	DUBROVNIK	DUBROVNIK	306410	5335	1252	PAŠNJAK	ZAKUP				NEUSKLADENO ZK STANJE
16.	XIX DUBROVAČKO-NERETVANSKA	DUBROVNIK	KLIŠEVO	306584	926	6693	PAŠNJAK	POVRAT				
17.	XIX DUBROVAČKO-NERETVANSKA	DUBROVNIK	KLIŠEVO	306584	927	989	PAŠNJAK	POVRAT				
18.	XIX DUBROVAČKO-NERETVANSKA	DUBROVNIK	KOMOLAC	306622	80	158	PAŠNJAK	ZAKUP				SUVLASNIŠTVO RH 6/20
19.	XIX DUBROVAČKO-NERETVANSKA	DUBROVNIK	KOMOLAC	306622	403/6	4728	PAŠNJAK	ZAKUP				NEUSKLADENO ZK STANJE
20.	XIX DUBROVAČKO-NERETVANSKA	DUBROVNIK	KOMOLAC	306622	72/3	43	PAŠNJAK	ZAKUP				SUVLASNIŠTVO RH 6/20
21.	XIX DUBROVAČKO-NERETVANSKA	DUBROVNIK	KOMOLAC	306622	78	700	PAŠNJAK	ZAKUP				U STUPCU 6. JE UPISAN GRAFIČKI BROJ ČESTICE JER SU U KATASTRU UPISANE K.Č. 78/1 I 78/2 ZA KOJE JE NE POSTOJI GRAFIKA, SUVLASNIŠTVO RH 6/20
22.	XIX DUBROVAČKO-NERETVANSKA	DUBROVNIK	KOMOLAC	306622	79/2	39	PAŠNJAK	ZAKUP				SUVLASNIŠTVO RH 6/20
23.	XIX DUBROVAČKO-NERETVANSKA	DUBROVNIK	KOMOLAC	306622	84/1	114	PAŠNJAK	ZAKUP				SUVLASNIŠTVO RH 6/20
24.	XIX DUBROVAČKO-NERETVANSKA	DUBROVNIK	KOMOLAC	306622	85/1	231	PAŠNJAK	ZAKUP				SUVLASNIŠTVO RH 6/20
25.	XIX DUBROVAČKO-NERETVANSKA	DUBROVNIK	KOMOLAC	306622	85/1	231	VOĆNJAK	ZAKUP				SUVLASNIŠTVO RH 6/20
26.	XIX DUBROVAČKO-NERETVANSKA	DUBROVNIK	KOMOLAC	306622	87/1	100	VOĆNJAK	ZAKUP				SUVLASNIŠTVO RH 6/20
27.	XIX DUBROVAČKO-NERETVANSKA	DUBROVNIK	KOMOLAC	306622	87/1	100	PAŠNJAK	ZAKUP				SUVLASNIŠTVO RH 6/20
28.	XIX DUBROVAČKO-NERETVANSKA	DUBROVNIK	LOPUĐ	306681	774	3741	PAŠNJAK	POVRAT	P2			
29.	XIX DUBROVAČKO-NERETVANSKA	DUBROVNIK	LOPUĐ	306681	781	4048	ORANICA	POVRAT	P2			
30.	XIX DUBROVAČKO-NERETVANSKA	DUBROVNIK	LOPUĐ	306681	781	1000	PAŠNJAK	POVRAT	P2			
31.	XIX DUBROVAČKO-NERETVANSKA	DUBROVNIK	LOPUĐ	306681	781	800	VOĆNJAK	POVRAT	P2			