



REPUBLIKA HRVATSKA
DUBROVAČKO-NERETVANSKA ŽUPANIJA
GRAD DUBROVNIK

Gradonačelnik

KLASA: 363-01/20-09/12
URBROJ: 2117/01-01-20-2
Dubrovnik, 25. lipnja 2020.

Na temelju članka 48. Zakona o lokalnoj i područnoj (regionalnoj) samoupravi („Narodne novine“, br. 33/01., 60/01., 129/05., 109/07., 125/08., 36/09., 150/11., 144/12., 19/13. – pročišćeni tekst, 137/15, 123/17 i 98/19.) i članka 41. Statuta Grada Dubrovnika („Službeni glasnik Grada Dubrovnika“, br. 4/09., 6/10., 3/11., 14/12., 5/13., 6/13. – pročišćeni tekst, 9/15. i 5/18.), gradonačelnik Grada Dubrovnika donosi sljedeći

ZAKLJUČAK

1. Utvrđuje se prijedlog Odluke o proglašenju svojstva komunalne infrastrukture kao javnog dobra u općoj uporabi – Park i Javni sportski i rekreacijski prostor na području Babina kuka i upućuje se Gradskom vijeću Grada Dubrovnika na raspravljanje i donošenje.
2. Izvjestitelj u ovoj točki bit će pročelnik Upravnog odjela za komunalne djelatnosti i mjesnu samoupravu, Zlatko Uršić.



DOSTAVITI:

- ① Služba Gradskog vijeća, ovdje
2. Upravni odjel za komunalne djelatnosti i mjesnu samoupravu, ovdje
3. Evidencija,
4. U spis predmeta



REPUBLIKA HRVATSKA
DUBROVAČKO-NERETVANSKA ŽUPANIJA
GRAD DUBROVNIK

Upravni odjel za komunalne djelatnosti i mjesnu samoupravu

KLASA: 363-01/20-09/12
URBROJ: 2117/01-03-20-1
Dubrovnik, 25. lipnja 2020.

GRADONAČELNIK GRADA DUBROVNIKA
o v d j e

PREDMET: Prijedlog Zaključka o utvrđivanju prijedloga Odluke o proglašenju svojstva komunalne infrastrukture kao javnog dobra u općoj uporabi – Park i Javni sportski i rekreacijski prostor na području Babina kuka

Sukladno odredbi članka 61. Zakona o komunalnom gospodarstvu ("Narodne novine" br. 68/18, 110/18 i 32/20) (dalje: Zakon) komunalna infrastruktura je javno dobro u općoj uporabi u vlasništvu odnosno suvlasništvu jedinice lokalne samouprave i/ili osobe koja obavlja komunalnu djelatnost.

Komunalna infrastruktura stječe status javnog dobra u općoj uporabi danom njezine izgradnje, uređenja odnosno stupanja na snagu odluke o proglašenju javnog dobra u općoj uporabi.

Odluku o proglašenju komunalne infrastrukture javnim dobrom u općoj uporabi donosi predstavničko tijelo jedinice lokalne samouprave sukladno odredbi članka 62. Zakona.

Odluka mora sadržavati naziv i vrstu komunalne infrastrukture, podatak o katastarskoj i zemljišno knjižnoj čestici i katastarskoj općini na kojoj se infrastruktura nalazi te nalog nadležnom sudu za upis statusa javnog dobra u općoj uporabi u zemljišne knjige.

Sukladno odredbi članka 132. Zakona, komunalna infrastruktura izgrađena do dana stupanja na snagu Zakona koja nije evidentirana u katastru ili nije evidentirano njeno stvarno stanje, evidentira se u katastru na temelju geodetskog elaborata izvedenog stanja komunalne infrastrukture, potvrde jedinice lokalne samouprave da je riječ o komunalnoj infrastrukturi (koje pribavlja i nadležnom tijelu za katastar dostavlja jedinica lokalne samouprave) i rješenja nadležnog zemljišnoknjižnog suda o provedbi prijavnog lista u zemljišnoj knjizi.

Budući je odredbama gore citiranog Zakona omogućena evidencija komunalne infrastrukture u katastru i upis iste u zemljišne knjige koja nije evidentirana u katastru i upisana u zemljišnim knjigama, a koja je izgrađena prije stupanja na snagu zakona, potrebno je donijeti Odluku kako

bi se predmetne nekretnine proglasile komunalnom infrastrukturom i kako bi se proveo upis u zemljišne knjige.

U svezi iznesenog predlaže gradonačelniku sljedeći

ZAKLJUČAK

1. Utvrđuje se prijedlog Odluke o proglašenju svojstva komunalne infrastrukture kao javnog dobra u općoj uporabi – Park i Javni sportski i rekreacijski prostor na području Babina kuka i upućuje se Gradskom vijeću Grada Dubrovnika na raspravljanje i donošenje.
2. Izvjestitelj u ovoj točki bit će pročelnik Upravnog odjela za komunalne djelatnosti i mjesnu samoupravu, Zlatko Uršić.



DOSTAVITI:

1. Naslov,
2. Služba Gradskog vijeća, ovdje
3. Evidencija
4. U spis predmeta

PRIJEDLOG

Na temelju članak 59. i 62. Zakona o komunalnom gospodarstvu („Narodne novine“, broj: 68/18., 110/18. - Odluka Ustavnog suda i 32/20.) i članka 32. Statuta Grada Dubrovnika („Službeni glasnik Grada Dubrovnika“, br. 4/09., 6/10., 3/11., 14/12., 5/13., 6/13. – pročišćeni tekst, 9/15. i 5/18.), Gradsko vijeće Grada Dubrovnika na __. sjednici, održanoj _____ 2020. godine, donijelo je

O D L U K U o proglašenju svojstva komunalne infrastrukture kao javnog dobra u općoj uporabi

Članak 1.

Proglašava se svojstvo komunalne infrastrukture kao javnog dobra u općoj uporabi na nekretninama katastarske oznake kako slijedi:

Redni broj	Naziv komunalne infrastrukture	Vrsta komunalne infrastrukture	Katastarska i zemljišnoknjižna čestica	Katastarska općina
1.	Javna zelena površina	Park	1575 s.i. 5902 n.i.	k.o. Gruž k.o. Dubrovnik
2.	Javna zelena površina	Javni športski i rekreacijski prostor	1574 s.i. 5901 n.i.	k.o. Gruž k.o. Dubrovnik

Članak 2.

Primjenom članka 132. Zakona o komunalnom gospodarstvu, a na temelju Geodetskog elaborata izvedenog stanja od 3. lipnja 2020., Br.el. 41/2020., koji je izradio GEODET d. o. o. za geodetske poslove, Ivana Meštrovića 1, Dubrovnik, komunalna infrastruktura iz točke 1. ove Odluke evidentirat će se u katastarskom operatu Državne geodetske uprave, Područnog ureda za katastar u Dubrovniku.

Članak 3.

Nalaže se Općinskom sudu u Dubrovniku navedenu komunalnu infrastrukturu iz članka 1. ove Odluke upisati u zemljišne knjige na način:

- čest. zem. 1575 k. o. Gruž kao:

Javno dobro u općoj uporabi – Park
neotuđivo vlasništvo Grada Dubrovnika OIB: 21712494719

- čest. zem. 1574 k. o. Gruž kao:

Javno dobro u općoj uporabi – Javni športski i rekreacijski prostor
neotuđivo vlasništvo Grada Dubrovnika OIB: 21712494719

Članak 4.

Ova Odluka stupa na snagu osmog dana od dana objave u Službenom glasniku Grada Dubrovnika.

Predsjednik Gradskog vijeća
mr.sc. Marko Potrebica

KLASA:
URBROJ:
Dubrovnik, _____ 2020.

O b r a z l o ž e n j e

PRAVNI OSNOV

Sukladno odredbi članka 61. Zakona o komunalnom gospodarstvu ("Narodne novine" br. 68/18, 110/18 i 32/20) (dalje: Zakon) komunalna infrastruktura je javno dobro u općoj uporabi u vlasništvu odnosno suvlasništvu jedinice lokalne samouprave i/ili osobe koja obavlja komunalnu djelatnost.

Komunalna infrastruktura stječe status javnog dobra u općoj uporabi danom njezine izgradnje, uređenja odnosno stupanja na snagu odluke o proglašenju javnog dobra u općoj uporabi.

Odluku o proglašenju komunalne infrastrukture javnim dobrom u općoj uporabi donosi predstavničko tijelo jedinice lokalne samouprave sukladno odredbi članka 62. Zakona.

Odluka mora sadržavati naziv i vrstu komunalne infrastrukture, podatak o katastarskoj i zemljišnoj knjižnoj čestici i katastarskoj općini na kojoj se infrastruktura nalazi te nalog nadležnom sudu za upis statusa javnog dobra u općoj uporabi u zemljišne knjige.

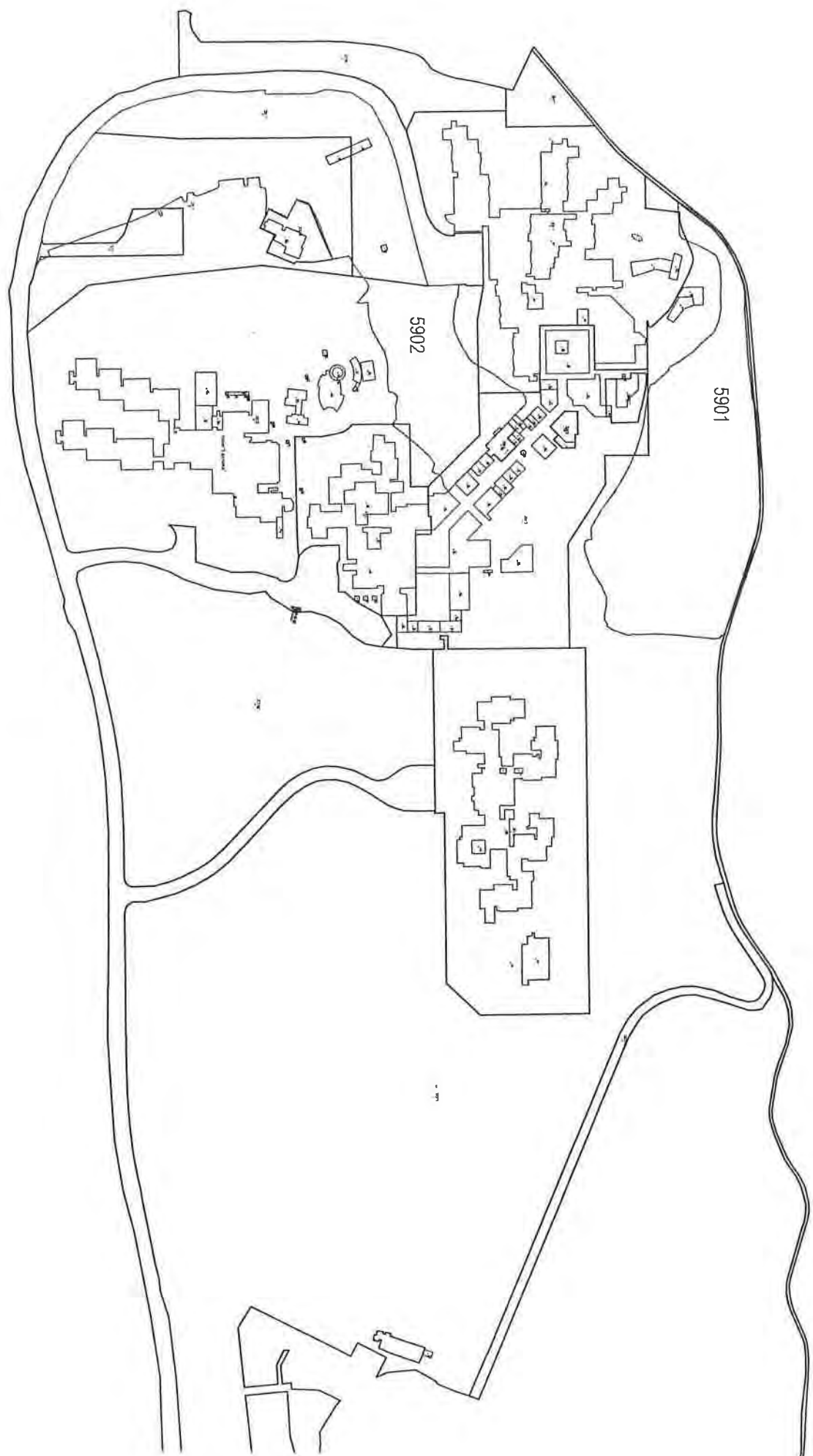
Sukladno odredbi članka 59. stavka 1. i članka 60. stavka 5. Zakona, javne zelene površine su komunalna infrastruktura, a to su: parkovi, drvoredi, živice, cvjetnjaci, travnjaci, skupine ili pojedinačna stabla, dječja igrališta s pripadajućom opremom, javni športski i rekreacijski prostori, zelene površine uz ceste i ulice, ako nisu sastavni dio nerazvrstane ili druge ceste odnosno ulice i sl..

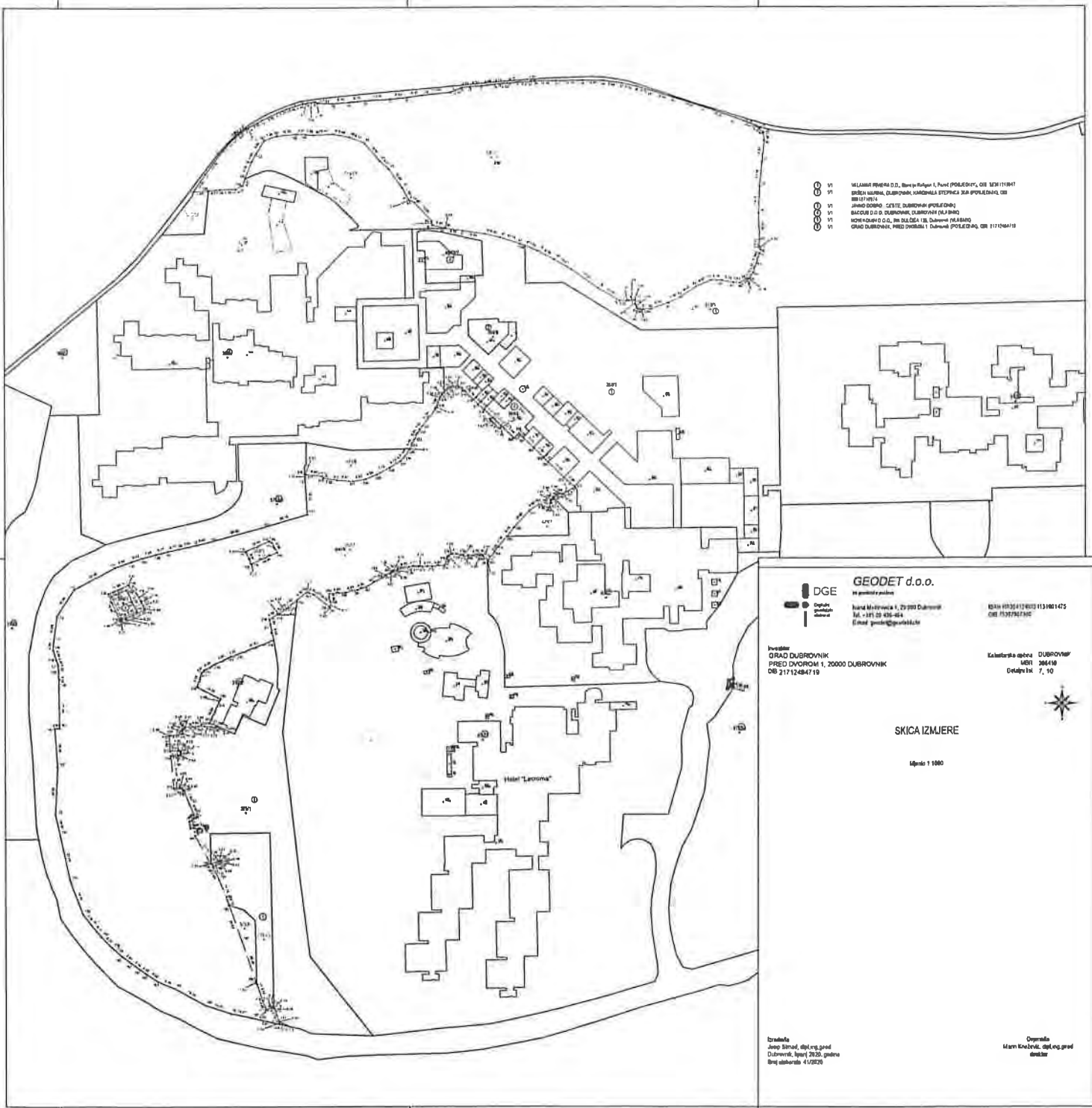
Sukladno odredbi članka 132. Zakona, komunalna infrastruktura izgrađena do dana stupanja na snagu Zakona koja nije evidentirana u katastru ili nije evidentirano njeno stvarno stanje, evidentira se u katastru na temelju geodetskog elaborata izvedenog stanja komunalne infrastrukture, potvrde jedinice lokalne samouprave da je riječ o komunalnoj infrastrukturi (koje pribavlja i nadležnom tijelu za katastar dostavlja jedinica lokalne samouprave) i rješenja nadležnog zemljišnoknjižnog suda o provedbi prijavnog lista u zemljišnoj knjizi.

Budući je odredbama gore citiranog Zakona omogućena evidencija komunalne infrastrukture u katastru i upis iste u zemljišne knjige koja nije evidentirana u katastru i upisana u zemljišnim knjigama, a koja je izgrađena prije stupanja na snagu zakona, potrebno je donijeti Odluku kako bi se predmetne nekretnine proglasile komunalnom infrastrukturom i kako bi se proveo upis u zemljišne knjige.

Slijedom navedenoga dostavlja se Gradskom vijeću Grada Dubrovnika Prijedlog Odluke o proglašenju komunalne infrastrukture javnim dobrom u općoj upotrebi na raspravljanje i odlučivanje.







- V1 VILAMAR PRIGRAJ D.O.O. Brijuni-Šibenik 1, Punt POLEŽEVIC, DB 1111847
- V1 BJEŠĆA VILAMAR, DUBROVNIK, KARLOVAČKA STEPNICA ZA POLEŽEVIC, DB 1111847
- V1 JAVNO DOBRO: CESTICE DUBROVNIK (POLEŽEVIC)
- V1 BACURA D.O.O. DUBROVNIK, DUBROVNIK (OLJŠKIN)
- V1 VOTER-KARLOVAČKA D.O.O. Brijuni-Šibenik 1, Punt POLEŽEVIC, DB 1111847
- V1 GRAD DUBROVNIK, PRED DVOROM 1, Dubrovnik POLEŽEVIC, DB 1111847



GEODET d.o.o.
iz područja poslovanja
Izvan Matinećeva 1, 20000 Dubrovnik
Tel.: +385 20 436 464
E-mail: geodet@geodet.hr

Šifra: 010/01/17/003 1131601475
DB 1131601475

Investitor:
GRAD DUBROVNIK
PRED DVOROM 1, 20000 DUBROVNIK
DB 21712484719

Katastarska općina: DUBROVNIK
Mjesto: 366148
Odgovorni: 7, 10

SKICA IZMJERE

Mjesta 1 1980



Izradio:
Zoran Šimac, dipl.ing.geod.
Dubrovnik, lipanj 2020. godine
Broj skica: 41/2020

Opisano:
Matić Šimac, dipl.ing.geod.
dubrovnik

GEODET d.o.o. za geodetske poslove

Ivana Meštrovića 1, Dubrovnik
tel.: 020 436 464
geodet@geodetdu.hr

IBAN
OIB 75307907300

REPUBLIKA HRVATSKA
DUBROVAČKO-NERETVANSKA ŽUPANIJA
GRAD DUBROVNIK

Katastarska općina: DUBROVNIK, MBR 306410

Broj katastarskog plana: 7_10

Investitor : Grad Dubrovnik, PRED DVOROM 1, DUBROVNIK, 20000 DUBROVNIK, OIB: 21712494719

Broj elaborata iz
Zbirke GE:

ZA Grad Dubrovnik

GEODETSKI ELABORAT

za potrebe provođenje promjena u katastru zemljišta izrađen u svrhu:

- evidentiranje izvedenog stanja komunalne infrastrukture

na k.č. 368/1, 368/3, 369/1, 372/1, 375/1, 435/2, 435/3, 5757 u K.O. DUBROVNIK

Naziv komunalne infrastrukture: **Park i javni sportski i rekreacijski prostor**

REPUBLIKA HRVATSKA
DRŽAVNA GEODETSKA UPRAVA
PODRUČNI URED ZA KATASTAR DUBROVNIK
ODJEL ZA KATASTAR NEKRETNINA DUBROVNIK

Klasa:
Ur. broj:

Potvrdio:


Izradio:
Strnad Josip

Odgovorna osoba za obavljanje stručnih
geodetskih poslova:
Knežević Marin

Direktor
Knežević Marin

Dubrovnik, 03. 06. 2020.

Broj elaborata: 41/2020


Marin Knežević
dipl. ing. geod.
Ovlašteni inženjer geodezije
GEODET d.o.o.
Dubrovnik


Geo 419


GEODET d.o.o.
DUBROVNIK

Sadržaj elaborata:

1.		NASLOVNA STRANICA			
	1.1	NASLOVNA STRANICA ZA KATASTAR	PDF	0	✓
	1.2	NASLOVNA STRANICA ZA ZEMLJIŠNU KNJIGU	PDF	0	
2.		SADRŽAJ			
	2.1	SADRŽAJ ZA KATASTAR	PDF	0	✓
	2.2	SADRŽAJ ZA ZEMLJIŠNU KNJIGU	PDF	0	
3.		SLUŽBENI PODACI			
	3.1	SLUŽBENI PODACI KATASTRA I ZEMLJIŠNE KNJIGE U RAZMJENSKOM FORMATU	GML	0	✓
	3.2	POTVRDA O IZDANIM PODACIMA	PDF	0	✓
	3.3	POTVRDA O KUĆNOM BROJU ZGRADE	PDF	/	
	3.4	POTVRDA REZERVACIJE BROJEVA KATASTARSKIH ČESTICA	PDF	+	
	3.5	POTVRDA O IDENTIFIKACIJI ČESTICA	PDF	+	
	3.6	ZEMLJIŠNOKNJIŽNA KOPIJA PLANA	ZIP	+	
	3.7	OSTALI SLUŽBENI PODACI	PDF	+	
4.		POPIS KOORDINATA			
	4.1	POPIS KOORDINATA	PDF	0	✓
	4.2	POPIS KOORDINATA - ZA ODRŽAVANJE	CSV	/	
5.		SKICA IZMJERE			
	5.1	SKICA IZMJERE PDF	PDF	0	✓
	5.2	SKICA IZMJERE DXF	DXF	0	
6.		ISKAZ POVRŠINA			
	6.1	ISKAZ POVRŠINA KATASTARSKO STANJE	PDF	0	✓
	6.2	ISKAZ POVRŠINA ZEMLJIŠNOKNJIŽNO STANJE	PDF	0	✓
	6.3	IDENTIFIKACIJA I IZJEDNAČENJE POVRŠINA	PDF	/	
7.		PRIJAVNI LIST I KOPIJA KATASTARSKOG PLANA ZA KATASTAR			
	7.1	PRIJAVNI LIST ZA KATASTAR	PDF	0	✓
	7.2	KOPIJA KATASTARSKOG PLANA SPP	PDF	0	✓
	7.3	KOPIJA KATASTARSKOG PLANA PNS	PDF	0	✓
	7.4	KOPIJA KATASTARSKOG PLANA - ZA ODRŽAVANJE	DXF	+	
8.		PRIJAVNI LIST I KOPIJA KATASTARSKOG PLANA ZA ZEMLJIŠNU KNJIGU			
	8.1	PRIJAVNI LIST ZA ZEMLJIŠNU KNJIGU	PDF	0	✓
	8.2	KOPIJA KATASTARSKOG PLANA (ZK OZNAKE ČESTICA) SPP	PDF	0	✓
	8.3	KOPIJA KATASTARSKOG PLANA (ZK OZNAKE ČESTICA) PNS	PDF	0	✓
	8.4	KOPIJA KATASTARSKOG PLANA (ZK OZNAKE ČESTICA)	DXF	0	
9.		NACRT NOVOG STANJA ZA KATASTAR I ZEMLJIŠNU KNJIGU U RAZMJENSKOM FORMATU			
	9.1	NACRT NOVOG STANJA ZA KATASTAR I ZEMLJIŠNU KNJIGU U RAZMJENSKOM FORMATU	GML	0	
10.		IZVJEŠĆE O IZRAĐENOM ELABORATU S PRILOZIMA			
	10.1	IZVJEŠĆE O IZRAĐENOM ELABORATU	PDF	0	✓
	a.	Izješće o utvrđivanju međa i drugih granica te o novom razgraničenju			
	b.	Tehničko izvješće			
	10.2	IZVJEŠĆE O IZRAĐENOM ELABORATU - JAVNI POZIV	PDF	0	
	10.3	IZVJEŠĆE O IZRAĐENOM ELABORATU - PRILOG, OSTALI PRILOZI CESTE	PDF	+	
11.		DOKUMENT - TEMELJ ZA IZRADU ELABORATA			
	11.1	ODLUKA O IZVEDENOJ INFRASTRUKTURI	PDF		
	11.2	OČITOVANJE UPRAVITELJA ILI NOSITELJA PRAVA NA IZVEDENOJ INFRASTRUKTURI	PDF		
	11.3	POPIS ULICA (RPJ-6)	PDF	+	
	11.4	ODLUKA O NERAZVRSTANOJ CESTI	PDF	+	
	11.5	IZVOD IZ REGISTRA NC	PDF	+	
	11.6	OČITOVANJE NOSITELJA PRAVA NERAZVRSTANE CESTE	PDF	+	

Napomena:

"0" označava obavezni dio elaborata, "+" označava dio elaborata koji nije obavezan, a "/" označava dio elaborata koji nije dozvoljen. U posljednjoj koloni s "✓" označavaju se sastavni dijelovi elaborata koji se dostavljaju na pregled i potvrđivanje.



REPUBLIKA HRVATSKA
DRŽAVNA GEODETSKA UPRAVA
PODRUČNI URED ZA KATASTAR
DUBROVNIK

BR. ZAHTJEVA: 288518/2020

POTVRDA REZERVACIJE BROJEVA KATASTARSKIH ČESTICA

Područni ured za katastar Dubrovnik temeljem zahtjeva GEODET d.o.o. za geodetske poslove, Ivana Meštrovića 1, Dubrovnik, OIB: 75307907300 potvrđuje rezervaciju sljedećih brojeva/podbrojeva katastarskih čestica:

Brojevi katastarskih čestica	
Katastarska općina	Broj katastarske čestice
DUBROVNIK(306410)	5901
DUBROVNIK(306410)	5902
DUBROVNIK(306410)	5903

Ova potvrda izdaje se u svrhu Izrada geodetskih elaborata i u druge svrhe se ne smije upotrijebiti.

Upravna pristojba po tar.br. 1 Tarife upravnih pristojbi ne naplaćuje se.



Kontrolni broj: 391825974dc1c2

Skenirajući QR kod navedenog na ovom elektroničkom zapisu možete provjeriti točnost podataka. Isto možete učiniti i na internet adresi <http://oss.uredjenazemlja.hr/public/checkDocument.jsp> unosom kontrolnog broja. U oba slučaja sustav će prikazati izvornik ovog dokumenta. U slučaju da je ovaj dokument identičan prikazanom izvorniku u digitalnom obliku, Državna geodetska uprava potvrđuje točnost dokumenta i stanje podataka u trenutku izrade isprave.



REPUBLIKA HRVATSKA
DRŽAVNA GEODETSKA UPRAVA
PODRUČNI URED ZA KATASTAR
DUBROVNIK

BR. ZAHTJEVA: 301666/2020

POTVRDA REZERVACIJE BROJEVA KATASTARSKIH ČESTICA

Područni ured za katastar Dubrovnik temeljem zahtjeva GEODET d.o.o. za geodetske poslove, Ivana Meštrovića 1, Dubrovnik, OIB: 75307907300 potvrđuje rezervaciju sljedećih brojeva/podbrojeva katastarskih čestica:

Podbrojevi katastarskih čestica		
Katastarska općina	Broj katastarske čestice	Podbroj katastarske čestice
DUBROVNIK(306410)	368	10
DUBROVNIK(306410)	369	3
DUBROVNIK(306410)	369	4
DUBROVNIK(306410)	372	54
DUBROVNIK(306410)	372	55
DUBROVNIK(306410)	375	9
DUBROVNIK(306410)	435	7
DUBROVNIK(306410)	435	8
DUBROVNIK(306410)	5757	1
DUBROVNIK(306410)	5757	2

Ova potvrda izdaje se u svrhu Izrada geodetskih elaborata i u druge svrhe se ne smije upotrijebiti.

Upravna pristojba po tar.br. 1 Tarife upravnih pristojbi ne naplaćuje se.



Kontrolni broj: 39622972be12fa

Skeniranjem QR koda navedenog na ovom elektroničkom zapisu možete provjeriti točnost podataka. Isto možete učiniti i na internet adresi <http://oss.uredjenazemlja.hr/public/checkDocument.jsp> unosom kontrolnog broja. U oba slučaja sustav će prikazati izvornik ovog dokumenta. U slučaju da je ovaj dokument identičan prikazanom izvorniku u digitalnom obliku, Državna geodetska uprava potvrđuje točnost dokumenta i stanje podataka u trenutku izrade isprave.

POPIS KOORDINATA

Broj točke	E koordinata HTRS96/TM (m)	N koordinata HTRS96/TM (m)	Visina terena HVR571 (m)	Visina voda HVR571 (m)	Vrsta točke	Stabilizacija točke	Nastanak točke	Broj elaborata	E koordinata za održavanje katastarskog plana HTRS96/TM (m)	N koordinata za održavanje katastarskog plana HTRS96/TM (m)
1	2	3	4	5	6	7	8	9	10	11
TOČKE TEMELJEM KOJIH ĆE SE IZVRŠITI PROMJENA U KATASTARSKOM OPERATU										
1	627913.98	4726018.83			21	9	6	-99	627913.98	4726018.83
2	627920.22	4726027.95			21	9	6	-99	627920.22	4726027.95
3	627927.88	4726038.44			21	9	6	-99	627927.88	4726038.44
4	627932.85	4726044.33			21	9	6	-99	627932.85	4726044.33
5	627935.55	4726046.91			21	9	6	-99	627935.55	4726046.91
6	627937.92	4726048.85			21	9	6	-99	627937.92	4726048.85
7	627939.54	4726050.03			21	9	6	-99	627939.54	4726050.03
8	627942.34	4726051.90			21	9	6	-99	627942.34	4726051.90
9	627943.84	4726052.79			21	9	6	-99	627943.84	4726052.79
10	627950.58	4726056.50			21	9	6	-99	627950.58	4726056.50
11	627958.78	4726060.33			21	9	6	-99	627958.78	4726060.33
12	627963.62	4726062.31			21	9	6	-99	627963.62	4726062.31
13	627968.41	4726063.93			21	9	6	-99	627968.41	4726063.93
14	627972.90	4726065.11			21	9	6	-99	627972.90	4726065.11
15	627975.03	4726065.54			21	9	6	-99	627975.03	4726065.54
16	627978.59	4726066.09			21	9	6	-99	627978.59	4726066.09
17	627980.65	4726065.39			21	9	6	-99	627980.65	4726065.39
18	627988.33	4726065.13			21	9	6	-99	627988.33	4726065.13
19	627996.76	4726065.73			21	9	6	-99	627996.76	4726065.73
20	628005.21	4726066.57			21	9	6	-99	628005.21	4726066.57
21	628018.66	4726067.42			21	9	6	-99	628018.66	4726067.42
22	628027.68	4726068.24			21	9	6	-99	628027.68	4726068.24
23	628035.95	4726069.42			21	9	6	-99	628035.95	4726069.42
24	628050.56	4726070.91			21	9	6	-99	628050.56	4726070.91
25	628056.49	4726073.35			21	9	6	-99	628056.49	4726073.35
26	628060.70	4726073.85			21	9	6	-99	628060.70	4726073.85
27	628067.06	4726074.32			21	9	6	-99	628067.06	4726074.32

Broj točke	E koordinata HTRS96/TM (m)	N koordinata HTRS96/TM (m)	Visina terena HVR571 (m)	Visina voda HVR571 (m)	Vrsta točke	Stabilizacija točke	Nastanak točke	Broj elaborata	E koordinata za održavanje katastarskog plana HTRS96/TM (m)	N koordinata za održavanje katastarskog plana HTRS96/TM (m)
1	2	3	4	5	6	7	8	9	10	11
28	628074.00	4726075.00			21	9	6	-99	628074.00	4726075.00
29	628078.11	4726075.50			21	9	6	-99	628078.11	4726075.50
30	628080.13	4726075.59			21	9	6	-99	628080.13	4726075.59
31	628086.25	4726076.16			21	9	6	-99	628086.25	4726076.16
32	628093.11	4726076.60			21	9	6	-99	628093.11	4726076.60
33	628095.08	4726076.78			21	9	6	-99	628095.08	4726076.78
34	628106.23	4726076.98			21	9	6	-99	628106.23	4726076.98
35	628120.38	4726077.04			21	9	6	-99	628120.38	4726077.04
36	628131.32	4726076.92			21	9	6	-99	628131.32	4726076.92
37	628140.92	4726075.66			21	9	6	-99	628140.92	4726075.66
38	628149.02	4726073.74			21	9	6	-99	628149.02	4726073.74
39	628156.78	4726071.54			21	9	6	-99	628156.78	4726071.54
40	628168.33	4726067.99			21	9	6	-99	628168.33	4726067.99
41	628184.96	4726062.64			21	9	6	-99	628184.96	4726062.64
42	628200.36	4726057.55			21	9	6	-99	628200.36	4726057.55
43	628214.12	4726052.13			21	9	6	-99	628214.12	4726052.13
44	628213.43	4726051.40			21	9	6	-99	628213.43	4726051.40
45	628215.38	4726049.56			21	9	6	-99	628215.38	4726049.56
46	628215.95	4726045.24			21	9	6	-99	628215.95	4726045.24
47	628214.82	4726033.79			21	9	6	-99	628214.82	4726033.79
48	628213.54	4726020.70			21	9	6	-99	628213.54	4726020.70
49	628212.95	4726006.60			21	9	6	-99	628212.95	4726006.60
50	628213.45	4725992.99			21	9	6	-99	628213.45	4725992.99
51	628213.15	4725989.59			21	9	6	-99	628213.15	4725989.59
52	628214.12	4725987.59			21	9	6	-99	628214.12	4725987.59
53	628213.62	4725985.27			21	9	6	-99	628213.62	4725985.27
54	628212.04	4725980.35			21	9	6	-99	628212.04	4725980.35
55	628210.26	4725975.29			21	9	6	-99	628210.26	4725975.29
56	628208.14	4725972.23			21	9	6	-99	628208.14	4725972.23
57	628207.40	4725971.96			21	9	6	-99	628207.40	4725971.96
58	628206.66	4725972.18			21	9	6	-99	628206.66	4725972.18
59	628203.23	4725970.00			21	9	6	-99	628203.23	4725970.00
60	628199.60	4725970.19			21	9	6	-99	628199.60	4725970.19
61	628193.60	4725971.28			21	9	6	-99	628193.60	4725971.28

Broj točke	E koordinata HTRS96/TM (m)	N koordinata HTRS96/TM (m)	Visina terena HVR571 (m)	Visina voda HVR571 (m)	Vrsta točke	Stabilizacija točke	Nastanak točke	Broj elaborata	E koordinata za održavanje katastarskog plana HTRS96/TM (m)	N koordinata za održavanje katastarskog plana HTRS96/TM (m)
1	2	3	4	5	6	7	8	9	10	11
62	628187.81	4725971.37			21	9	6	-99	628187.81	4725971.37
63	628179.89	4725967.87			21	9	6	-99	628179.89	4725967.87
64	628172.07	4725962.60			21	9	6	-99	628172.07	4725962.60
65	628165.38	4725959.33			21	9	6	-99	628165.38	4725959.33
66	628156.08	4725956.17			21	9	6	-99	628156.08	4725956.17
67	628152.22	4725955.91			21	9	6	-99	628152.22	4725955.91
68	628150.39	4725956.07			21	9	6	-99	628150.39	4725956.07
69	628148.66	4725956.75			21	9	6	-99	628148.66	4725956.75
70	628147.99	4725958.22			21	9	6	-99	628147.99	4725958.22
71	628147.99	4725960.64			21	9	6	-99	628147.99	4725960.64
72	628146.99	4725960.64			21	9	6	-99	628146.99	4725960.64
73	628144.40	4725960.56			21	9	6	-99	628144.40	4725960.56
74	628142.87	4725960.27			21	9	6	-99	628142.87	4725960.27
75	628139.58	4725960.40			21	9	6	-99	628139.58	4725960.40
76	628128.11	4725967.12			21	9	6	-99	628128.11	4725967.12
77	628113.96	4725976.99			21	9	6	-99	628113.96	4725976.99
78	628105.01	4725982.43			21	9	6	-99	628105.01	4725982.43
79	628096.56	4725986.82			21	9	6	-99	628096.56	4725986.82
80	628089.60	4725989.69			21	9	6	-99	628089.60	4725989.69
81	628086.97	4725990.78			21	9	6	-99	628086.97	4725990.78
82	628076.47	4725994.13			21	9	6	-99	628076.47	4725994.13
33	628068.49	4725996.04			21	9	6	-99	628068.49	4725996.04
84	628056.56	4725997.72			21	9	6	-99	628056.56	4725997.72
85	628047.84	4725999.02			21	9	6	-99	628047.84	4725999.02
86	628046.96	4725999.16			21	9	6	-99	628046.96	4725999.16
87	628040.82	4726000.73			21	9	6	-99	628040.82	4726000.73
88	628040.37	4726002.80			21	9	6	-99	628040.37	4726002.80
89	628031.32	4726012.86			21	9	6	-99	628031.32	4726012.86
90	628029.04	4726013.70			21	9	6	-99	628029.04	4726013.70
91	628028.33	4726014.30			21	9	6	-99	628028.33	4726014.30
92	628024.97	4726020.46			21	9	6	-99	628024.97	4726020.46
93	628017.74	4726030.39			21	9	6	-99	628017.74	4726030.39
94	628012.86	4726034.70			21	9	6	-99	628012.86	4726034.70
95	628004.51	4726044.22			21	9	6	-99	628004.51	4726044.22

Broj točke	E koordinata HTRS96/TM (m)	N koordinata HTRS96/TM (m)	Visina terena HVRST1 (m)	Visina voda HVRST1 (m)	Vrsta točke	Stabilizacija točke	Nastanak točke	Broj elaborata	E koordinata za održavanje katastarskog plana HTRS96/TM (m)	N koordinata za održavanje katastarskog plana HTRS96/TM (m)
1	2	3	4	5	6	7	8	9	10	11
96	627996.85	4726047.33			21	9	6	-99	627996.85	4726047.33
97	627988.42	4726048.94			21	9	6	-99	627988.42	4726048.94
98	627977.99	4726048.47			21	9	6	-99	627977.99	4726048.47
99	627973.94	4726048.76			21	9	6	-99	627973.94	4726048.76
100	627968.97	4726048.93			21	9	6	-99	627968.97	4726048.93
101	627958.62	4726048.02			21	9	6	-99	627958.62	4726048.02
102	627951.61	4726045.71			21	9	6	-99	627951.61	4726045.71
103	627947.44	4726038.81			21	9	6	-99	627947.44	4726038.81
104	627945.03	4726034.56			21	9	6	-99	627945.03	4726034.56
105	627941.42	4726025.53			21	9	6	-99	627941.42	4726025.53
106	627939.97	4726021.90			21	9	6	-99	627939.97	4726021.90
107	627936.31	4726020.05			21	9	6	-99	627936.31	4726020.05
108	627928.11	4726019.88			21	9	6	-99	627928.11	4726019.88
109	627921.89	4726019.42			21	9	6	-99	627921.89	4726019.42
110	627943.97	4725821.38			21	9	6	-99	627943.97	4725821.38
111	627941.45	4725827.42			21	9	6	-99	627941.45	4725827.42
112	627941.25	4725828.01			21	9	6	-99	627941.25	4725828.01
113	627953.62	4725833.26			21	9	6	-99	627953.62	4725833.26
114	627955.14	4725832.56			21	9	6	-99	627955.14	4725832.56
115	627957.91	4725827.35			21	9	6	-99	627957.91	4725827.35
116	627944.64	4725821.61			21	9	6	-99	627944.64	4725821.61
117	627878.96	4725810.29			21	9	6	-99	627878.96	4725810.29
118	627879.20	4725810.01			21	9	6	-99	627879.20	4725810.01
119	627883.47	4725805.61			21	9	6	-99	627883.47	4725805.61
120	627885.36	4725802.14			21	9	6	-99	627885.36	4725802.14
121	627885.84	4725801.09			21	9	6	-99	627885.84	4725801.09
122	627887.19	4725798.15			21	9	6	-99	627887.19	4725798.15
123	627887.51	4725797.32			21	9	6	-99	627887.51	4725797.32
124	627883.54	4725795.55			21	9	6	-99	627883.54	4725795.55
125	627878.02	4725793.10			21	9	6	-99	627878.02	4725793.10
126	627875.39	4725791.92			21	9	6	-99	627875.39	4725791.92
127	627875.60	4725791.31			21	9	6	-99	627875.60	4725791.31
128	627875.08	4725791.00			21	9	6	-99	627875.08	4725791.00
129	627874.49	4725792.34			21	9	6	-99	627874.49	4725792.34

Broj točke	E koordinata HTRS96/TM (m)	N koordinata HTRS96/TM (m)	Visina terena HVR571 (m)	Visina voda HVR571 (m)	Vrsta točke	Stabilizacija točke	Nastanak točke	Broj elaborata	E koordinata za održavanje katastarskog plana HTRS96/TM (m)	N koordinata za održavanje katastarskog plana HTRS96/TM (m)
1	2	3	4	5	6	7	8	9	10	11
130	627868.60	4725805.59			21	9	6	-99	627868.60	4725805.59
131	627972.82	4725866.60			21	9	6	-99	627972.82	4725866.60
132	627974.07	4725847.40			21	9	6	-99	627974.07	4725847.40
133	627949.93	4725840.36			21	9	6	-99	627949.93	4725840.36
134	627921.38	4725832.86			21	9	6	-99	627921.38	4725832.86
135	627915.13	4725831.30			21	9	6	-99	627915.13	4725831.30
136	627905.67	4725829.21			21	9	6	-99	627905.67	4725829.21
137	627899.64	4725827.88			21	9	6	-99	627899.64	4725827.88
138	627893.45	4725826.36			21	9	6	-99	627893.45	4725826.36
139	627886.56	4725824.35			21	9	6	-99	627886.56	4725824.35
140	627880.43	4725822.40			21	9	6	-99	627880.43	4725822.40
141	627872.11	4725819.34			21	9	6	-99	627872.11	4725819.34
142	627850.52	4725807.77			21	9	6	-99	627850.52	4725807.77
143	627841.25	4725793.65			21	9	6	-99	627841.25	4725793.65
144	627839.37	4725780.09			21	9	6	-99	627839.37	4725780.09
145	627839.05	4725775.52			21	9	6	-99	627839.05	4725775.52
146	627840.58	4725770.78			21	9	6	-99	627840.58	4725770.78
147	627841.73	4725767.74			21	9	6	-99	627841.73	4725767.74
148	627842.05	4725764.54			21	9	6	-99	627842.05	4725764.54
149	627842.20	4725755.54			21	9	6	-99	627842.20	4725755.54
150	627842.51	4725734.14			21	9	6	-99	627842.51	4725734.14
151	627839.88	4725733.92			21	9	6	-99	627839.88	4725733.92
152	627841.39	4725713.40			21	9	6	-99	627841.39	4725713.40
153	627840.17	4725687.88			21	9	6	-99	627840.17	4725687.88
154	627842.61	4725677.29			21	9	6	-99	627842.61	4725677.29
155	627848.01	4725652.97			21	9	6	-99	627848.01	4725652.97
156	627854.80	4725635.06			21	9	6	-99	627854.80	4725635.06
157	627859.14	4725629.17			21	9	6	-99	627859.14	4725629.17
158	627864.33	4725622.94			21	9	6	-99	627864.33	4725622.94
159	627870.26	4725617.11			21	9	6	-99	627870.26	4725617.11
160	627875.51	4725612.43			21	9	6	-99	627875.51	4725612.43
161	627880.11	4725608.83			21	9	6	-99	627880.11	4725608.83
162	627884.58	4725605.52			21	9	6	-99	627884.58	4725605.52
163	627888.23	4725602.93			21	9	6	-99	627888.23	4725602.93

Broj točke	E koordinata HTRS96/TM (m)	N koordinata HTRS96/TM (m)	Visina terena HVR571 (m)	Visina voda HVR571 (m)	Vrsta točke	Stabilizacija točke	Nastanak točke	Broj elaborata	E koordinata za održavanje katastarskog plana HTRS96/TM (m)	N koordinata za održavanje katastarskog plana HTRS96/TM (m)
1	2	3	4	5	6	7	8	9	10	11
164	627894.07	4725599.03			21	9	6	-99	627894.07	4725599.03
165	627902.40	4725595.47			21	9	6	-99	627902.40	4725595.47
166	627918.84	4725586.48			21	9	6	-99	627918.84	4725586.48
167	627932.34	4725582.03			21	9	6	-99	627932.34	4725582.03
168	627943.88	4725579.70			21	9	6	-99	627943.88	4725579.70
169	627958.70	4725576.27			21	9	6	-99	627958.70	4725576.27
170	627958.43	4725577.58			21	9	6	-99	627958.43	4725577.58
171	627958.32	4725577.87			21	9	6	-99	627958.32	4725577.87
172	627955.84	4725584.55			21	9	6	-99	627955.84	4725584.55
173	627955.57	4725584.94			21	9	6	-99	627955.57	4725584.94
174	627955.20	4725585.18			21	9	6	-99	627955.20	4725585.18
175	627954.74	4725585.24			21	9	6	-99	627954.74	4725585.24
176	627954.24	4725585.08			21	9	6	-99	627954.24	4725585.08
177	627951.38	4725584.07			21	9	6	-99	627951.38	4725584.07
178	627949.70	4725588.81			21	9	6	-99	627949.70	4725588.81
179	627946.48	4725597.91			21	9	6	-99	627946.48	4725597.91
180	627945.94	4725599.43			21	9	6	-99	627945.94	4725599.43
181	627938.55	4725620.56			21	9	6	-99	627938.55	4725620.56
182	627931.68	4725640.01			21	9	6	-99	627931.68	4725640.01
183	627930.76	4725642.59			21	9	6	-99	627930.76	4725642.59
184	627926.36	4725653.45			21	9	6	-99	627926.36	4725653.45
185	627922.95	4725660.29			21	9	6	-99	627922.95	4725660.29
186	627926.60	4725662.07			21	9	6	-99	627926.60	4725662.07
187	627926.98	4725662.39			21	9	6	-99	627926.98	4725662.39
188	627927.11	4725662.79			21	9	6	-99	627927.11	4725662.79
189	627927.01	4725663.27			21	9	6	-99	627927.01	4725663.27
190	627926.74	4725663.57			21	9	6	-99	627926.74	4725663.57
191	627926.40	4725663.71			21	9	6	-99	627926.40	4725663.71
192	627925.95	4725663.67			21	9	6	-99	627925.95	4725663.67
193	627922.13	4725661.82			21	9	6	-99	627922.13	4725661.82
194	627922.03	4725662.00			21	9	6	-99	627922.03	4725662.00
195	627913.69	4725677.00			21	9	6	-99	627913.69	4725677.00
196	627917.18	4725679.00			21	9	6	-99	627917.18	4725679.00
197	627917.44	4725679.49			21	9	6	-99	627917.44	4725679.49

Broj točke	E koordinata HTRS96/TM (m)	N koordinata HTRS96/TM (m)	Visina terena HVR571 (m)	Visina voda HVR571 (m)	Vrsta točke	Stabilizacija točke	Nastanak točke	Broj elaborata	E koordinata za održavanje katastarskog plana HTRS96/TM (m)	N koordinata za održavanje katastarskog plana HTRS96/TM (m)
1	2	3	4	5	6	7	8	9	10	11
198	627917.47	4725679.83			21	9	6	-99	627917.47	4725679.83
199	627917.36	4725680.27			21	9	6	-99	627917.36	4725680.27
200	627917.07	4725680.65			21	9	6	-99	627917.07	4725680.65
201	627916.65	4725680.87			21	9	6	-99	627916.65	4725680.87
202	627911.23	4725681.01			21	9	6	-99	627911.23	4725681.01
203	627910.68	4725684.67			21	9	6	-99	627910.68	4725684.67
204	627912.10	4725685.42			21	9	6	-99	627912.10	4725685.42
205	627913.04	4725686.43			21	9	6	-99	627913.04	4725686.43
206	627912.89	4725688.66			21	9	6	-99	627912.89	4725688.66
207	627910.73	4725693.77			21	9	6	-99	627910.73	4725693.77
208	627907.96	4725700.78			21	9	6	-99	627907.96	4725700.78
209	627907.71	4725701.26			21	9	6	-99	627907.71	4725701.26
210	627907.08	4725701.93			21	9	6	-99	627907.08	4725701.93
211	627906.30	4725702.34			21	9	6	-99	627906.30	4725702.34
212	627905.44	4725702.48			21	9	6	-99	627905.44	4725702.48
213	627902.46	4725702.30			21	9	6	-99	627902.46	4725702.30
214	627900.88	4725719.67			21	9	6	-99	627900.88	4725719.67
215	627904.99	4725719.96			21	9	6	-99	627904.99	4725719.96
216	627905.61	4725720.18			21	9	6	-99	627905.61	4725720.18
217	627906.04	4725720.66			21	9	6	-99	627906.04	4725720.66
218	627906.17	4725721.42			21	9	6	-99	627906.17	4725721.42
219	627905.89	4725722.07			21	9	6	-99	627905.89	4725722.07
220	627905.43	4725722.43			21	9	6	-99	627905.43	4725722.43
221	627904.57	4725722.51			21	9	6	-99	627904.57	4725722.51
222	627900.67	4725722.20			21	9	6	-99	627900.67	4725722.20
223	627899.92	4725730.18			21	9	6	-99	627899.92	4725730.18
224	627900.78	4725730.36			21	9	6	-99	627900.78	4725730.36
225	627907.16	4725731.32			21	9	6	-99	627907.16	4725731.32
226	627907.02	4725732.64			21	9	6	-99	627907.02	4725732.64
227	627907.11	4725733.43			21	9	6	-99	627907.11	4725733.43
228	627907.51	4725734.23			21	9	6	-99	627907.51	4725734.23
229	627908.09	4725734.59			21	9	6	-99	627908.09	4725734.59
230	627908.67	4725734.78			21	9	6	-99	627908.67	4725734.78
231	627912.28	4725735.16			21	9	6	-99	627912.28	4725735.16

Broj točke	E koordinata HTRS96/TM (m)	N koordinata HTRS96/TM (m)	Visina terena HVR571 (m)	Visina voda HVR571 (m)	Vrsta točke	Stabilizacija točke	Nastanak točke	Broj elaborata	E koordinata za održavanje katastarskog plana HTRS96/TM (m)	N koordinata za održavanje katastarskog plana HTRS96/TM (m)
1	2	3	4	5	6	7	8	9	10	11
232	627915.93	4725735.36			21	9	6	-99	627915.93	4725735.36
233	627918.81	4725735.31			21	9	6	-99	627918.81	4725735.31
234	627922.31	4725735.04			21	9	6	-99	627922.31	4725735.04
235	627924.86	4725734.78			21	9	6	-99	627924.86	4725734.78
236	627925.35	4725735.54			21	9	6	-99	627925.35	4725735.54
237	627921.37	4725736.92			21	9	6	-99	627921.37	4725736.92
238	627926.52	4725747.83			21	9	6	-99	627926.52	4725747.83
239	627927.47	4725749.69			21	9	6	-99	627927.47	4725749.69
240	627915.01	4725756.20			21	9	6	-99	627915.01	4725756.20
241	627917.29	4725763.65			21	9	6	-99	627917.29	4725763.65
242	627918.75	4725765.04			21	9	6	-99	627918.75	4725765.04
243	627924.18	4725768.15			21	9	6	-99	627924.18	4725768.15
244	627932.86	4725772.16			21	9	6	-99	627932.86	4725772.16
245	627935.91	4725773.17			21	9	6	-99	627935.91	4725773.17
246	627955.99	4725780.89			21	9	6	-99	627955.99	4725780.89
247	627954.26	4725789.22			21	9	6	-99	627954.26	4725789.22
248	627953.68	4725792.07			21	9	6	-99	627953.68	4725792.07
249	627957.61	4725794.41			21	9	6	-99	627957.61	4725794.41
250	627959.07	4725795.28			21	9	6	-99	627959.07	4725795.28
251	627962.71	4725797.66			21	9	6	-99	627962.71	4725797.66
252	627968.47	4725802.20			21	9	6	-99	627968.47	4725802.20
253	627973.22	4725805.95			21	9	6	-99	627973.22	4725805.95
254	627974.97	4725805.90			21	9	6	-99	627974.97	4725805.90
255	627977.31	4725805.14			21	9	6	-99	627977.31	4725805.14
256	627985.72	4725798.45			21	9	6	-99	627985.72	4725798.45
257	627986.02	4725798.01			21	9	6	-99	627986.02	4725798.01
258	627986.14	4725801.12			21	9	6	-99	627986.14	4725801.12
259	627985.52	4725805.48			21	9	6	-99	627985.52	4725805.48
260	627994.18	4725806.03			21	9	6	-99	627994.18	4725806.03
261	628000.28	4725807.43			21	9	6	-99	628000.28	4725807.43
262	628005.02	4725808.99			21	9	6	-99	628005.02	4725808.99
263	628013.85	4725814.02			21	9	6	-99	628013.85	4725814.02
264	628017.89	4725816.28			21	9	6	-99	628017.89	4725816.28
265	628018.60	4725816.69			21	9	6	-99	628018.60	4725816.69

Broj točke	E koordinata HTRS96/TM (m)	N koordinata HTRS96/TM (m)	Visina terena HVR571 (m)	Visina voda HVR571 (m)	Vrsta točke	Stabilizacija točke	Nastanak točke	Broj elaborata	E koordinata za održavanje katastarskog plana HTRS96/TM (m)	N koordinata za održavanje katastarskog plana HTRS96/TM (m)
1	2	3	4	5	6	7	8	9	10	11
266	628018.40	4725817.14			21	9	6	-99	628018.40	4725817.14
267	628019.73	4725817.74			21	9	6	-99	628019.73	4725817.74
268	628019.93	4725817.29			21	9	6	-99	628019.93	4725817.29
269	628022.02	4725818.16			21	9	6	-99	628022.02	4725818.16
270	628028.11	4725819.57			21	9	6	-99	628028.11	4725819.57
271	628032.88	4725819.79			21	9	6	-99	628032.88	4725819.79
272	628034.98	4725819.62			21	9	6	-99	628034.98	4725819.62
273	628040.15	4725819.66			21	9	6	-99	628040.15	4725819.66
274	628046.76	4725820.26			21	9	6	-99	628046.76	4725820.26
275	628047.90	4725824.19			21	9	6	-99	628047.90	4725824.19
276	628049.90	4725826.03			21	9	6	-99	628049.90	4725826.03
277	628050.87	4725826.47			21	9	6	-99	628050.87	4725826.47
278	628055.19	4725825.65			21	9	6	-99	628055.19	4725825.65
279	628056.97	4725825.10			21	9	6	-99	628056.97	4725825.10
280	628061.45	4725825.54			21	9	6	-99	628061.45	4725825.54
281	628065.14	4725825.85			21	9	6	-99	628065.14	4725825.85
282	628066.40	4725825.60			21	9	6	-99	628066.40	4725825.60
283	628067.01	4725825.04			21	9	6	-99	628067.01	4725825.04
284	628069.41	4725823.06			21	9	6	-99	628069.41	4725823.06
285	628069.74	4725822.79			21	9	6	-99	628069.74	4725822.79
286	628073.22	4725827.31			21	9	6	-99	628073.22	4725827.31
287	628075.12	4725829.95			21	9	6	-99	628075.12	4725829.95
289	628079.64	4725835.43			21	9	6	-99	628079.64	4725835.43
290	628083.38	4725840.31			21	9	6	-99	628083.38	4725840.31
291	628091.67	4725849.12			21	9	6	-99	628091.67	4725849.12
292	628096.45	4725852.40			21	9	6	-99	628096.45	4725852.40
293	628101.76	4725850.74			21	9	6	-99	628101.76	4725850.74
294	628103.34	4725853.14			21	9	6	-99	628103.34	4725853.14
295	628103.01	4725854.26			21	9	6	-99	628103.01	4725854.26
296	628103.42	4725855.23			21	9	6	-99	628103.42	4725855.23
297	628104.23	4725855.99			21	9	6	-99	628104.23	4725855.99
298	628104.71	4725856.44			21	9	6	-99	628104.71	4725856.44
299	628107.00	4725857.86			21	9	6	-99	628107.00	4725857.86
300	628109.47	4725858.28			21	9	6	-99	628109.47	4725858.28

Broj točke	E koordinata HTRS96/TM (m)	N koordinata HTRS96/TM (m)	Visina terena HVRST1 (m)	Visina voda HVRST1 (m)	Vrsta točke	Stabilizacija točke	Nastanak točke	Broj elaborata	E koordinata za održavanje katastarskog plana HTRS96/TM (m)	N koordinata za održavanje katastarskog plana HTRS96/TM (m)
1	2	3	4	5	6	7	8	9	10	11
301	628112.06	4725859.30			21	9	6	-99	628112.06	4725859.30
302	628115.48	4725861.92			23	9	6	-99	628115.48	4725861.92
303	628109.99	4725866.71			23	9	6	-99	628109.99	4725866.71
304	628101.65	4725874.92			23	9	6	-99	628101.65	4725874.92
305	628099.29	4725877.39			23	9	6	-99	628099.29	4725877.39
306	628094.05	4725882.46			23	9	6	-99	628094.05	4725882.46
307	628088.50	4725887.84			23	9	5	79/2019*PE*UP/I 932-07/2019-02/316*158	628088.50	4725887.84
308	628086.19	4725890.17			23	9	5	79/2019*PE*UP/I 932-07/2019-02/316*147	628086.19	4725890.17
309	628083.65	4725887.52			23	9	5	79/2019*PE*UP/I 932-07/2019-02/316*154	628083.65	4725887.52
310	628078.17	4725892.78			23	9	5	79/2019*PE*UP/I 932-07/2019-02/316*157	628078.17	4725892.78
311	628076.76	4725894.13			23	9	6	-99	628076.76	4725894.13
312	628075.44	4725892.80			21	9	6	-99	628075.44	4725892.80
313	628072.28	4725895.88			21	9	6	-99	628072.28	4725895.88
314	628071.06	4725897.26			21	9	6	-99	628071.06	4725897.26
315	628072.26	4725898.46			23	9	6	-99	628072.26	4725898.46
316	628067.78	4725902.77			23	9	5	79/2019*PE*UP/I 932-07/2019-02/316*156	628067.78	4725902.77
317	628064.54	4725905.62			23	9	6	-99	628064.54	4725905.62
318	628061.97	4725908.03			23	9	6	-99	628061.97	4725908.03
319	628057.52	4725912.48			21	9	6	-99	628057.52	4725912.48
320	628056.89	4725913.06			21	9	6	-99	628056.89	4725913.06
321	628054.46	4725915.04			21	9	6	-99	628054.46	4725915.04
322	628052.90	4725915.05			21	9	6	-99	628052.90	4725915.05
323	628050.62	4725914.75			21	9	6	-99	628050.62	4725914.75
324	628048.19	4725913.58			21	9	6	-99	628048.19	4725913.58
325	628046.76	4725912.15			21	9	6	-99	628046.76	4725912.15
326	628046.19	4725911.58			21	9	6	-99	628046.19	4725911.58
327	628045.35	4725910.37			21	9	6	-99	628045.35	4725910.37
328	628044.33	4725908.32			21	9	6	-99	628044.33	4725908.32
329	628043.12	4725904.85			21	9	6	-99	628043.12	4725904.85
330	628042.10	4725903.12			21	9	6	-99	628042.10	4725903.12
331	628035.19	4725894.13			21	9	6	-99	628035.19	4725894.13
332	628033.76	4725892.31			21	9	6	-99	628033.76	4725892.31
333	628031.03	4725887.14			21	9	6	-99	628031.03	4725887.14
334	628028.68	4725882.24			21	9	6	-99	628028.68	4725882.24

Broj točke	E koordinata HTRS96/TM (m)	N koordinata HTRS96/TM (m)	Visina terena HVRST1 (m)	Visina voda HVRST1 (m)	Vrsta točke	Stabilizacija točke	Nastanak točke	Broj elaborata	E koordinata za održavanje katastarskog plana HTRS96/TM (m)	N koordinata za održavanje katastarskog plana HTRS96/TM (m)
1	2	3	4	5	6	7	8	9	10	11
335	628028.60	4725882.08			21	9	6	-99	628028.60	4725882.08
336	628025.80	4725877.93			21	9	6	-99	628025.80	4725877.93
337	628023.52	4725875.68			21	9	6	-99	628023.52	4725875.68
338	628017.77	4725872.19			21	9	6	-99	628017.77	4725872.19
339	628010.94	4725868.56			21	9	6	-99	628010.94	4725868.56
340	628004.84	4725866.06			21	9	6	-99	628004.84	4725866.06
341	627998.30	4725864.96			21	9	6	-99	627998.30	4725864.96
342	627989.81	4725865.58			21	9	6	-99	627989.81	4725865.58
343	627982.64	4725866.72			21	9	6	-99	627982.64	4725866.72
344	627981.82	4725867.81			21	9	6	-99	627981.82	4725867.81
345	627973.25	4725868.65			21	9	6	-99	627973.25	4725868.65
346	627972.72	4725868.70			21	9	6	-99	627972.72	4725868.70
347	627870.36	4725804.19			31	9	6	-99	627870.36	4725804.19
348	627875.48	4725792.99			31	9	6	-99	627875.48	4725792.99
349	627883.31	4725796.47			31	9	6	-99	627883.31	4725796.47
350	627878.14	4725807.72			31	9	6	-99	627878.14	4725807.72
351	627872.61	4725805.21			31	9	6	-99	627872.61	4725805.21
POMOĆNE TOČKE										
OSTALE TOČKE										



GEODET d.o.o.

za geodetske poslove

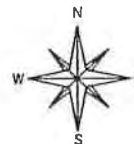
Ivana Meštrovića 1, 20 000 Dubrovnik
Tel. +385 20 436-464
E-mail: geodet@geodetdu.hr

IBAN HR3541240031131001475
OIB 75307907300

Investitor:

GRAD DUBROVNIK
PRED DVOROM 1, 20000 DUBROVNIK
OIB 21712494719

Katastarska općina: DUBROVNIK
MBR: 306410
Detaljni list: 7, 10



SKICA IZMJERE

Mjerilo 1:1000

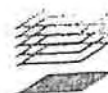
Izradio/la:

Josip Strnad, dipl.ing.geod.
Dubrovnik, lipanj 2020. godine
Broj elaborata: 41/2020

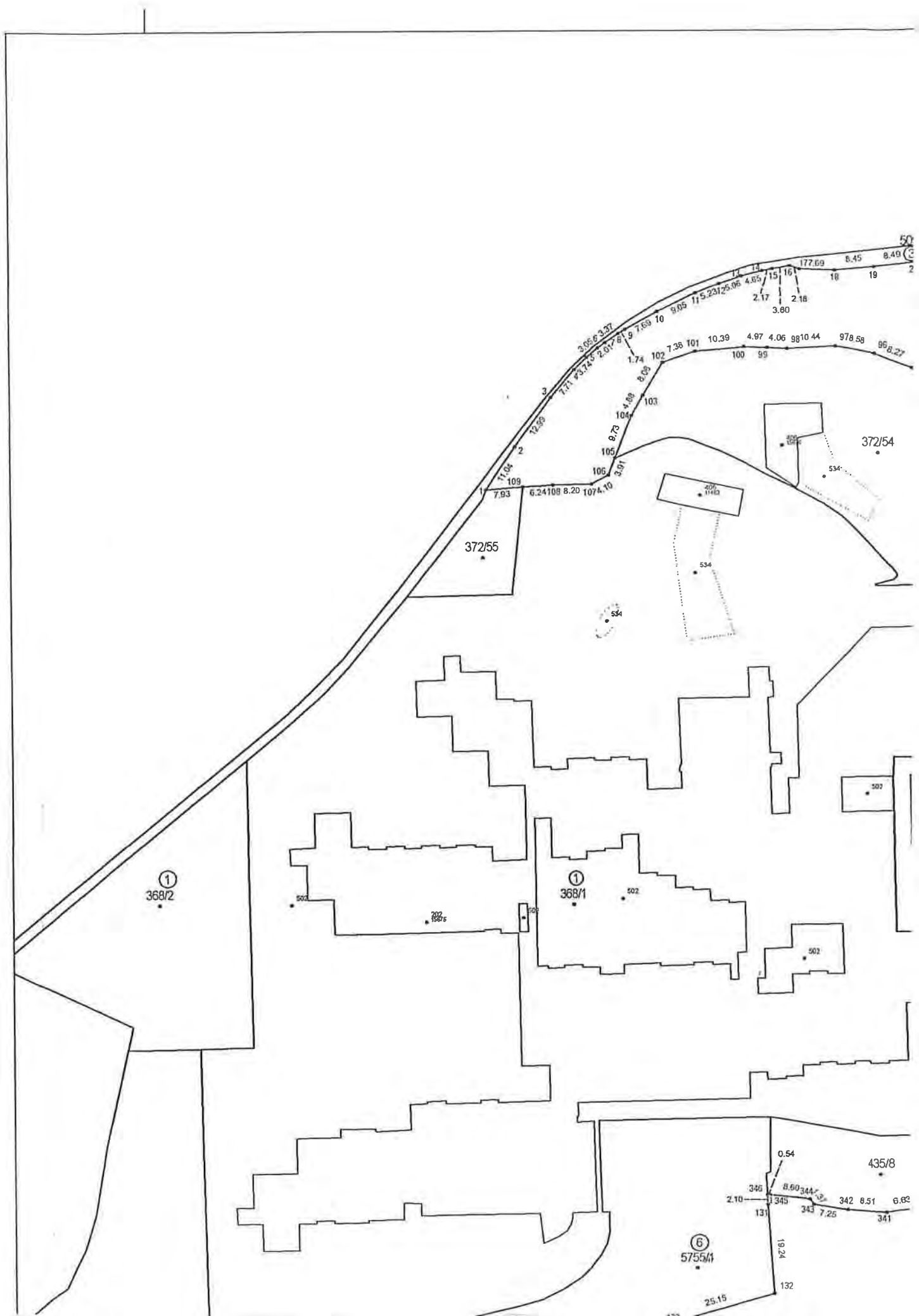
Ovjerio/la:

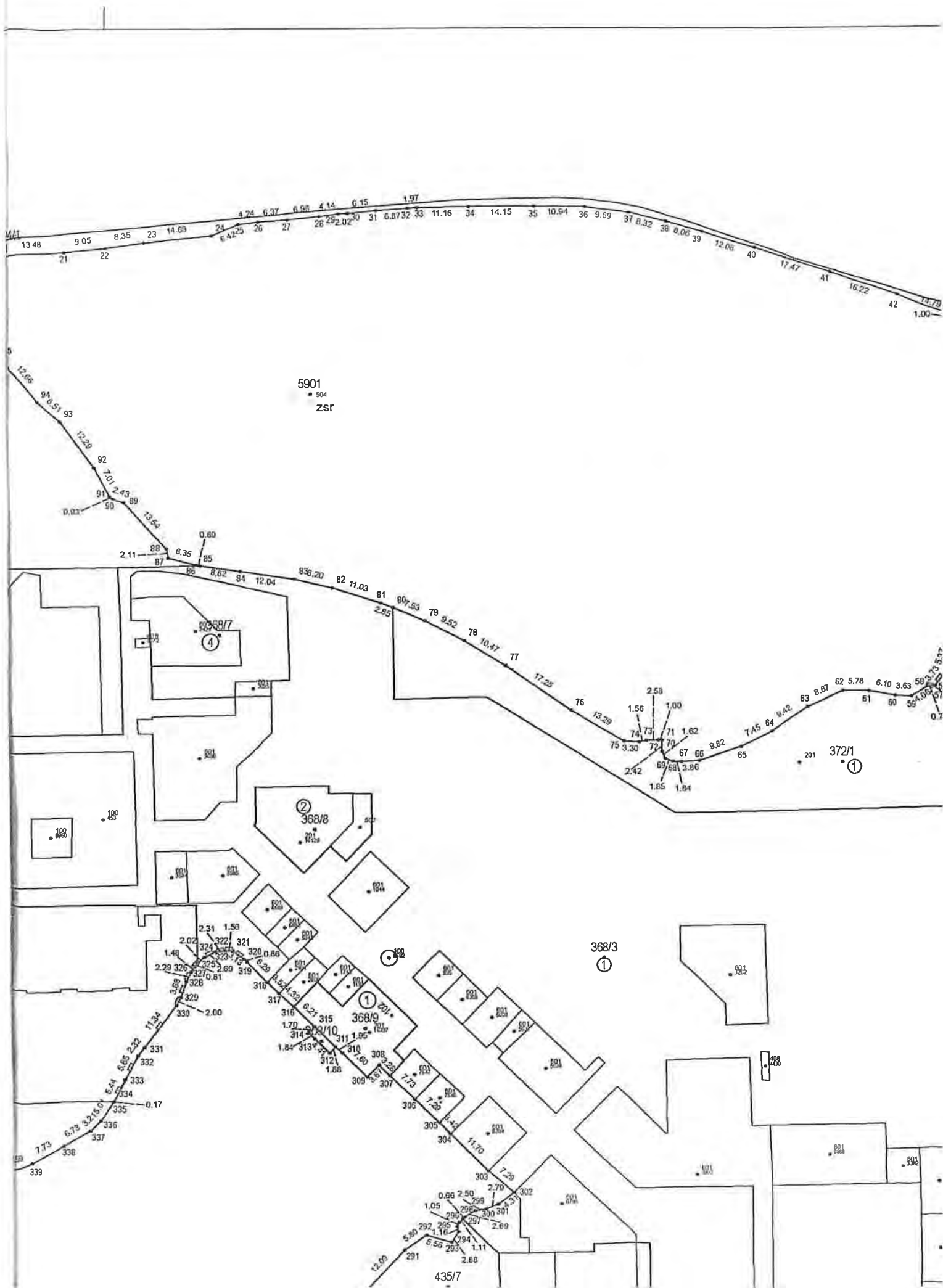
Marin Knežević, dipl.ing.geod.
direktor

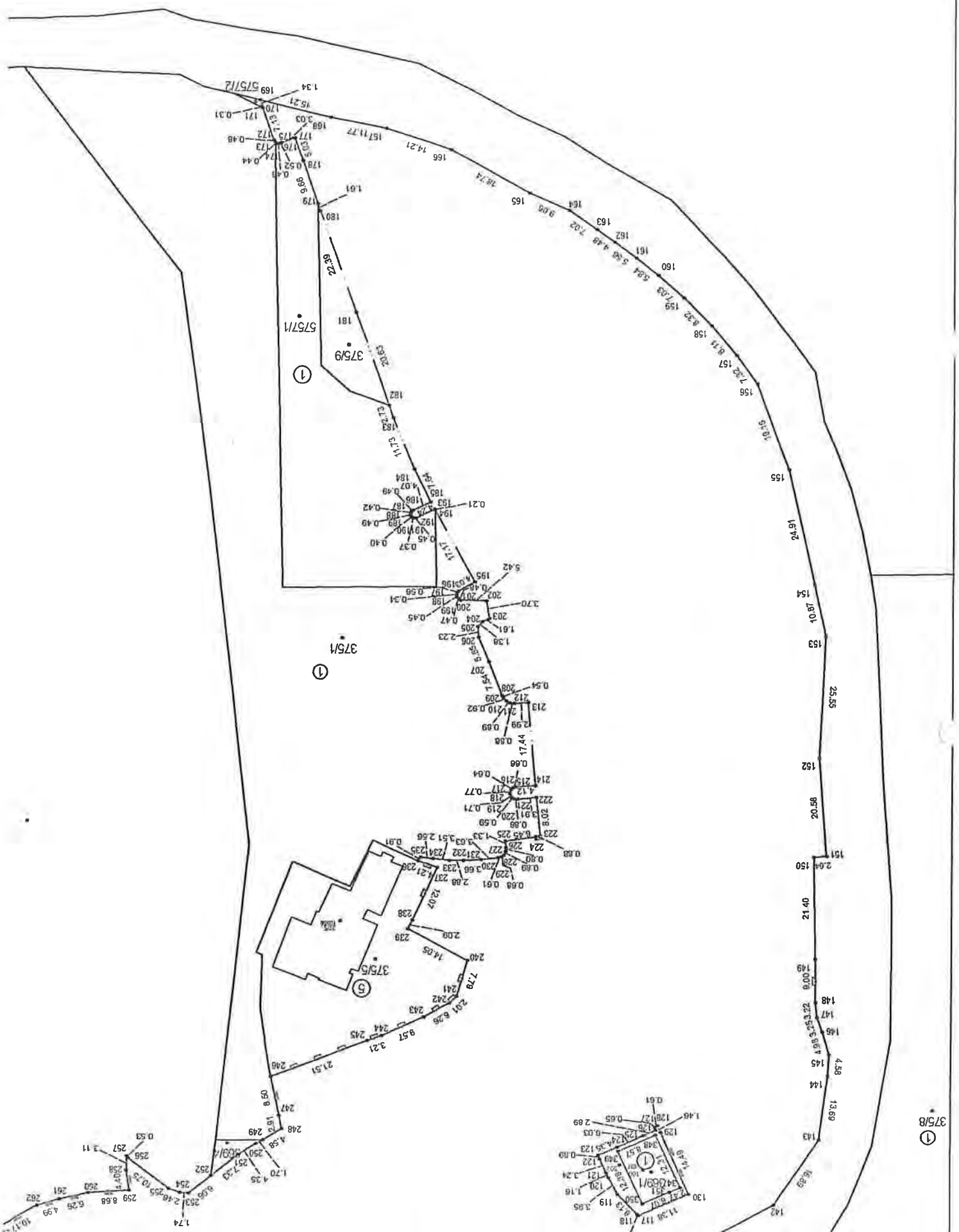
Marin Knežević
dipl. ing. geod.
Ovlašteni inženjer geodezije
GEODET d.o.o.
Dubrovnik

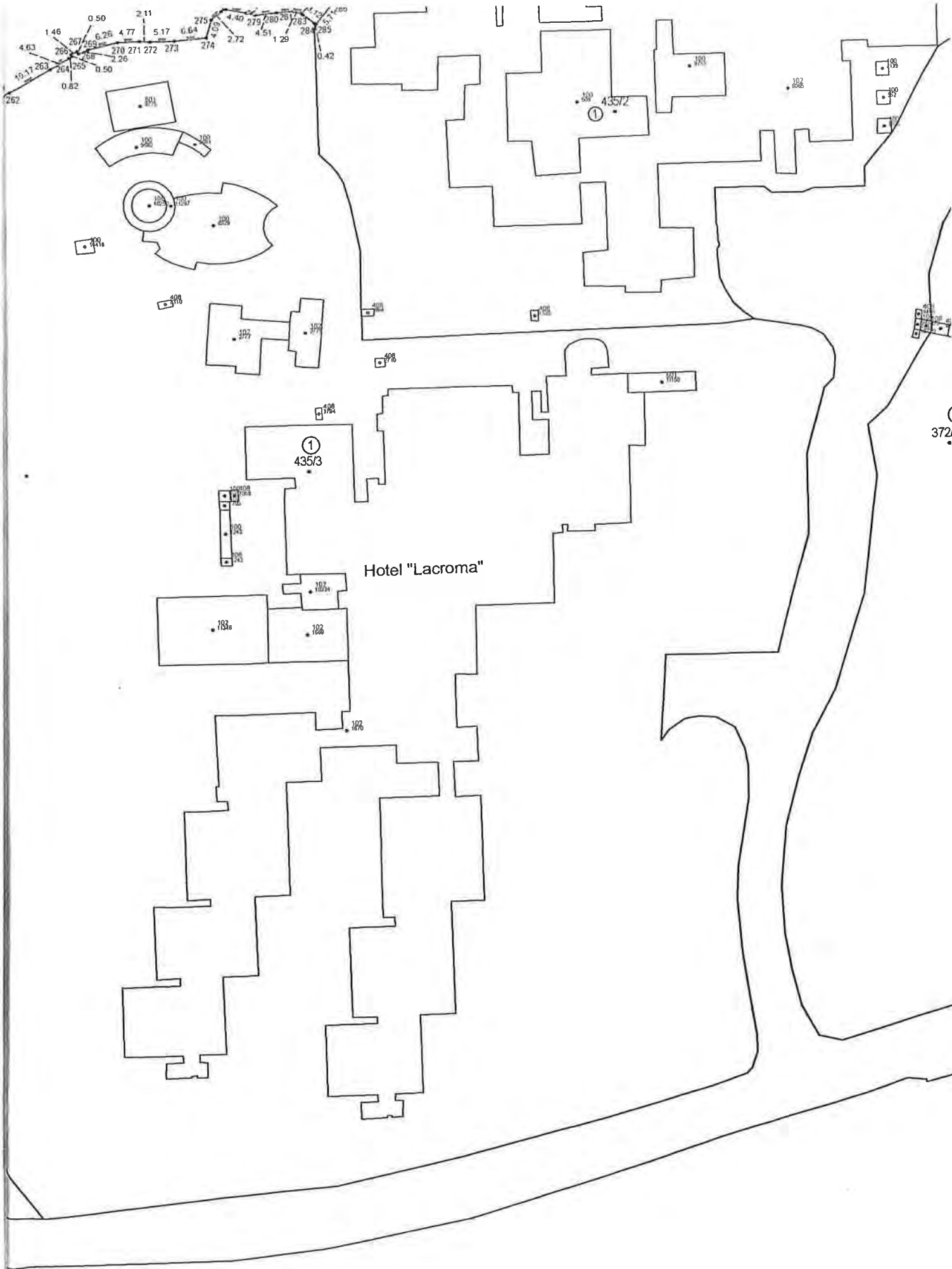


Geo 419



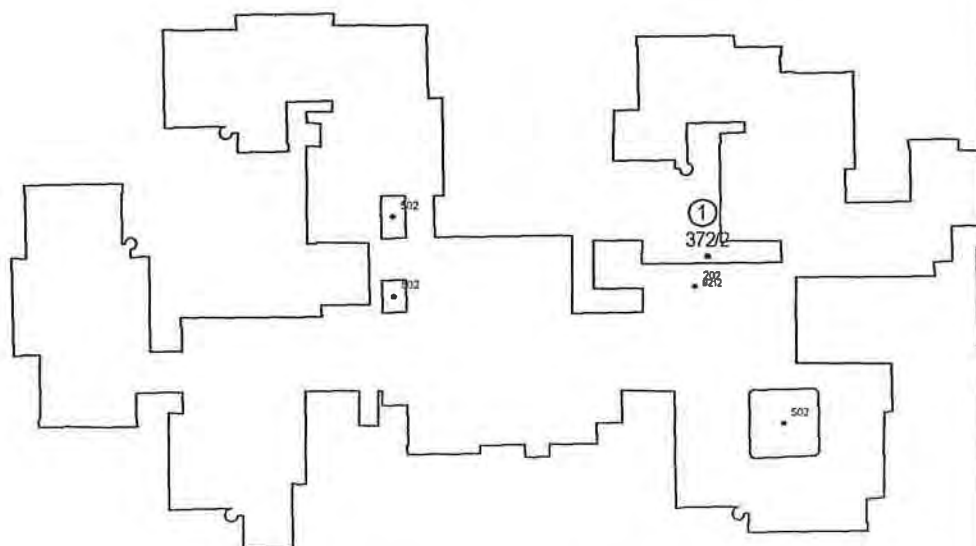






(
372

- 45
46
47
48
49
50
51
52
53
54
55
56
57
58
59
60
61
62
63
64
65
66
67
68
69
70
71
72
73
74
75
76
77
78
79
80
81
82
83
84
85
86
87
88
89
90
91
92
93
94
95
96
97
98
99
100
- ① 1/1 VALAMAR RIVIERA D.D., Stancija Kaligari 1, Poreč (POSJEDNIK), OIB: 36201212847
② 1/1 SRŠEN MARINA, DUBROVNIK, KARDINALA STEPINCA 30/A (POSJEDNIK), OIB: 66012719874
③ 1/1 JAVNO DOBRO - CESTE, DUBROVNIK (POSJEDNIK)
④ 1/1 BACCUS D.O.O. DUBROVNIK, DUBROVNIK (VLASNIK)
⑤ 1/1 NOVI KOMIN D.O.O., IVA DULČIĆA 136, Dubrovnik (VLASNIK)
⑥ 1/1 GRAD DUBROVNIK, PRED DVOROM 1, Dubrovnik (POSJEDNIK), OIB: 21712494719



ISKAZ POVRŠINA
(katastarsko stanje)

STARO STANJE					NOVO STANJE				
K.č.	Pk m ²	Pt m ²	Izmjera	Mjerilo	K.č.	Način rač.	Izrač. pov. m ²	Pk nova m ²	Mjerilo
368/1	2 37 25	23647.1200	GK	1000	368/1	DOPUNOM	23410.8028	2 34 11	1000
						DIO KI	32.7268	33	
						DIO KI	281.4704	2 81	
	2 37 25	23647.1200	GK				23410.8028	2 34 11	
		Δ Pk-Pt		Δ dopkt					Δ dop Izmjera
		77.8800		107.8205					1186.25
						Razlika Pk-Pm:	314.1972		1186.25
368/3	2 07 44	20641.6000	GK	1000	368/3	DOPUNOM	19359.6474	1 93 60	1000
						DIO KI	170.0892	1 70	
						DIO KI	1202.8074	12 03	
					368/10	G.KOORD.	11.4560	11	1000
	2 07 44	20641.6000	GK				19371.1034	1 93 71	
		Δ Pk-Pt		Δ dopkt					Δ dop Izmjera
		102.4000		100.8194					1037.20
369/1	95 45	9272.4600	GK	1000	369/1	M.KOORD.	203.9315	2 04	1
						DIO KI	9237.0153	92 37	
					369/3	M.KOORD.	105.6713	1 06	1
					369/4	DOPUNOM	35.4181	35	1000
	95 45	9272.4600	GK				345.0209	3 45	
		Δ Pk-Pt		Δ dopkt					Δ dop Izmjera
		272.5400		68.3890					477.25
372/1	16 43 30	163862.4700	GK	1000	372/1	DOPUNOM	142442.729 6	14 24 42	1000
						DIO KI	18978.6264	1 89 79	
					372/54	G.KOORD.	2578.6382	25 79	1000
					372/55	G.KOORD.	330.0058	3 30	1000

STARO STANJE					NOVO STANJE				
K.č.	Pk m ²	Pt m ²	Izmjera	Mjerilo	K.č.	Način rač.	Izrač. pov. m ²	Pk nova m ²	Mjerilo
					5901	M.KOORD.	19367.6114	1 93 68	1
	16 43 30	163862.4700	GK				164718.985	16 47 19	
		Δ Pk-Pt		Δ dopkt					Δ dop Izmjera
		467.5300		283.7635					8216.50
375/1	1 69 16	17053.2300	GK	1000	375/1	DOPUNOM	6230.2458	62 30	1000
						DIO KI	7.9853	08	
						DIO KI	10430.1324	1 04 30	
					375/9	G.KOORD.	247.6365	2 48	1000
	1 69 16	17053.2300	GK				6477.8823	64 78	
		Δ Pk-Pt		Δ dopkt					Δ dop Izmjera
		-137.2300		91.0431					845.80
435/2	92 77	9374.8200	GK	1000	435/2	DOPUNOM	9211.4800	92 11	1000
						DIO KI	65.5200	66	
	92 77	9374.8200	GK				9211.4800	92 11	
		Δ Pk-Pt		Δ dopkt					Δ dop Izmjera
		-97.8200		67.4220					463.85
						Razlika Pk-Pm:	65.5200		463.85
435/3	4 74 04	47983.7900	GK	1000	435/3	DOPUNOM	39422.6914	3 94 22	1000
						DIO KI	6810.0288	68 10	
					435/7	G.KOORD.	413.6866	4 14	1000
					435/8	G.KOORD.	757.5932	7 58	1000
					5902	M.KOORD.	27925.0857	2 79 25	1
	4 74 04	47983.7900	GK				68519.0569	6 85 19	
		Δ Pk-Pt		Δ dopkt					Δ dop Izmjera
		-579.7900		152.4072					2370.20

[illegible]

STARO STANJE					NOVO STANJE				
K.č.	Pk m ²	Pt m ²	Izmjera	Mjerilo	K.č.	Način rač.	Izrač. pov. m ²	Pk nova m ²	Mjerilo
<p>Površine katastarskih čestica koje se postupno prilagođavaju katastru nekretnina u novom stanju izračunate su iz izvornih podataka (koordinata lomnih točaka međa) dobivenih na temelju terenskih mjerenja (čl.35. Pravilnika o katastru zemljišta, NN 84/2007) kada je uz katastarske čestice naveden način računanja M.KOORD, a izvorno mjerilo ima vrijednost "1". Navedeno se odnosi na k.č.: 369/1, 369/3, 5901, 5902 .</p> <p>Kada katastarske čestice iz dosadašnjeg stanja cijela prelazi u katastar nekretnina i kada je razlika u površini između površine Pk upisane u knjižni dio katastarskog operata i Pm površine izračunate iz mjerenih koordinata unutar razlike dozvoljene u čl. 93. <i>Zakona o državnoj izmjeri i katastru nekretnina</i> (NN 112/2018) te se promjene ne smatraju promjenom sastava zemljišnoknjižnog tijela. Katastarske čestice koje cijele prelaze u katastar nekretnina su: III .</p> <p>Razlika između površine Pk upisane u knjižni dio katastarskog operata i površine Pt izračunate iz DKP-a veća od Δ dopkt (dopuštenog odstupanja za dvostruka mjerenja) u dosadašnjem stanju, nastala je prilikom provođenja katastarske izmjere odnosno tehničke reambulacije, izrade katastarskog operata ili u okviru izrade i provođenja pojedinih elaborata. Uvidom u arhivu katastarskog ureda nije utvrđen uzrok pogreške te se ona prenosi na katastarsku česticu u novom stanju koja ostaje izvan područja mjerenih podataka i čija površina je izračunata dopunom. Ova razlika će se ispraviti kada katastarske čestice budu obuhvaćene terenskim mjerenjima. Razlika Pk-Pt je veća od Δ dopkt za k.č.: 368/3, 369/1, 372/1, 375/1, 435/2, 435/3, a katastarske čestice koje sadrže pogrešku su: 368/3, 369/4, 372/1, 375/1, 435/2, 435/3 .</p> <p>Kada katastarske čestice iz dosadašnjeg stanja cijele prelaze u katastar nekretnina i kada je razlika u površini između površine Pk upisane u knjižni dio katastarskog operata i Pm površine izračunate iz mjerenih koordinata izvan razlike dozvoljene u čl. 93. <i>Zakona o državnoj izmjeri i katastru nekretnina</i> (NN 112/2018) te kada uvidom u arhivu katastarskog ureda nije utvrđen uzrok razlike, smatra se da se radi o gruboj pogrešci u osnivanju i održavanju katastra iz stavka 3. čl. 93. <i>Zakona o državnoj izmjeri i katastru nekretnina</i> (NN 112/2018) koja se ovim elaboratom ispravlja prema stanju utvrđenom terenskim mjerenjima. Grube pogreške ispravlja se za k.č.: III .</p>									

ISKAZ POVRŠINA
(zemljišnoknjižno stanje)

STARO STANJE				NOVO STANJE			
K.č.	Pk	Izmjera	Mjerilo	K.č.	Način rač.	Pk nova	Mjerilo
1126/2	2 37 25	GI	2880	1126/2	DOPUNOM	2 34 11	2880
					DIO KI	33	
					DIO KI	2 81	
	2 37 25	GI				2 34 11	
							Δ dop Izmjera
							4745,00
					Δ dopGI:	314,00	4745,00
1322		GI	2880		DIO KI		
					DIO KI		
				1322/1	G.KOORD.	16 01	2880
				1322/2	G.KOORD.	04	2880
						16 05	
							Δ dop Izmjera
					Δ dopGI:	-1605,00	0,00
1127		GI	2880		DIO KI		
				1127/1	G.KOORD.	3 28 35	2880
				1127/2	G.KOORD.	4 14	2880
				1127/3	G.KOORD.	7 58	2880
				1575	IZJEDNAČENJE	2 79 25	1
						6 19 32	
							Δ dop Izmjera

STARO STANJE				NOVO STANJE			
K.č.	Pk	Izmjera	Mjerilo	K.č.	Način rač.	Pk nova	Mjerilo
1128/2		GI	2880	1128/2	G.KOORD. DIO KI	48 23 66	2880
						48 23	
							Δ dop Izmjera
					Δ dopGI:	-4823,00	0,00
1130/11	2 12 47	GI	2880	1130/11	DOPUNOM DIO KI DIO KI	1 98 63 1 70 12 03	2880
				1130/28	G.KOORD.	11	2880
	2 12 47	GI				1 98 74	
							Δ dop Izmjera
							4249,40
1126/23		GI	2880	1126/23	G.KOORD. DIO KI DIO KI	63 25 1 04 30 08	2880
				1126/39	G.KOORD.	2 48	2880
						65 73	
							Δ dop Izmjera
1064/1	16 67 75	GI	2880	1064/1	DOPUNOM DIO KI	14 48 87 1 89 79	2880
				1064/61	G.KOORD.	25 79	2880
				1064/62	G.KOORD.	3 30	2880
				1574	IZJEDNAČENJE	1 93 68	1
	16 67 75	GI				16 71 64	
							Δ dop Izmjera
							33355,00
					Δ dopGI:	-389,00	33355,00

STARO STANJE				NOVO STANJE			
K.č.	Pk	Izmjera	Mjerilo	K.č.	Način rač.	Pk nova	Mjerilo
1128/1		GI	2880	1128/1	IZJEDNAČENJE	2 04	1
					DIO KI	92 37	
				1128/4	IZJEDNAČENJE	1 06	1
				1128/5	G.KOORD.	35	2880
						3 45	
							Δ dop Izmjera
					Δ dopGI:	-345,00	0,00
					Σ k.č. u PMP (M.KOORD.):	47603,0000	
					PMP (M.KOORD.):	47602,2997	
					ΔΣ+- =	-0,7003	
Σ(Σ) =	21 17 47				Σ(Σ) =	28 57 27	
ΔΣ+- =	-7 39 80						

Broj:

OPĆINSKI SUD U DUBROVNIKU
ZEMLJIŠNOKNJIŽNI ODJEL DUBROVNIK

Katastarska općina: **DUBROVNIK**

PODRUČNI URED ZA KATASTAR DUBROVNIK
ODJEL ZA KATASTAR NEKRETNINA DUBROVNIK

Prijavni list sastavljen: lipanj 2020

PRIJAVNI LIST ZA KATASTAR

Investitor: Grad Dubrovnik
PRED DVOROM 1, DUBROVNIK, 20000 DUBROVNIK
OIB: 21712494719

Izradio/la:
Strnad Josip

Odgovorna osoba za obavljanje stručnih geodetskih poslova:
Knežević Marin

Marin Knežević
dipl. ing. geod.

Ovlašteni inženjer geodezije

GEODET d.o.o.
Dubrovnik



Geo 419

DOSADAŠNJE STANJE

Redni broj	Broj posjedovnog lista	Dio ili udio dijela	Prezime i ime odnosno tvrtka ili naziv upisane osobe Prebivalište odnosno sjedište, ulica i kućni broj upisane osobe OIB	Suvlas. dio na dijelu	Broj katastar. čestice	Adresa katastarske čestice (naziv rudine, ulice, trga i sl.)	Način uporabe katastarske čestice Način uporabe zgrade, adresa zgrade Naziv zgrade Pravo građenja	Površina katastarske čestice ha a m ²	Posebni pravni režimi
1	2	3	4	5	6	7	8	9	
1	5527	1/1	VALAMAR RIVIERA D.D., Stancija Kaligari 1, Poreč (VLASNIK) OIB: 36201212847		368/1	IVA DULČIČA	HOTEL, HOTEL ARGOSY, Dubrovnik, IVA DULČIČA 140 POMOĆNA ZGRADA DVORIŠTE DVORIŠTE DVORIŠTE DVORIŠTE DVORIŠTE BAZEN BAZEN	91 14 99 17 80 1 73 9 30 1 30 63 20 2 29 2 37 25	
2	5527	1/1	VALAMAR RIVIERA D.D., Stancija Kaligari 1, Poreč (VLASNIK) OIB: 36201212847		368/3	TRGOVAČKI CENTAR	POSL.ZGRADA(OBJEKT)	2 07 44 2 07 44	
3	5469	1/1	VALAMAR RIVIERA d.d. , Poreč, Stancija Kaligari 1 (VLASNIK) OIB: 36201212847		369/1	BABIN KUK	ŠUMA	95 45 95 45	

NOVO STANJE

Broj posjedovnog lista	Dio ili udio dijela	Prezime i ime odnosno tvrtka ili naziv upisane osobe Prebivalište odnosno sjedište, ulica i kućni broj upisane osobe OIB	Suvlas. dio na dijelu	Broj katastar. čestice	Broj detalj. lista	Adresa katastarske čestice (naziv rudine, ulice, trga i sl.)	Način uporabe katastarske čestice Način uporabe zgrade, adresa zgrade Naziv zgrade Pravo građenja	Površina katastarske čestice ha a m ²	Posebni pravni režimi	Z.K. podaci	
										Broj katastarske čestice	Broj ZK uložka
10	11	12	13	14	15	16	17	18		19	20
5527	1/1	VALAMAR RIVIERA D.D., Stancija Kaligari 1, Poreč (VLASNIK) OIB: 36201212847		368/1	7	IVA DULČIĆA	HOTEL, HOTEL ARGOSY, Dubrovnik, IVA DULČIĆA 140	91 14			
							POMOĆNA ZGRADA	99			
							DVORIŠTE	17			
							DVORIŠTE	80			
							DVORIŠTE	1 73			
							DVORIŠTE	9 30			
							DVORIŠTE	1 27 49			
							BAZEN	20			
5527	1/1	VALAMAR RIVIERA D.D., Stancija Kaligari 1, Poreč (VLASNIK) OIB: 36201212847		368/3	7	TRGOVAČKI CENTAR	POSL.ZGRADA(OBJE KT)	1 93 60			
								1 93 60			
								11			
								11			
5469	1/1	VALAMAR RIVIERA d.d. , Poreč, Stancija Kaligari 1 (VLASNIK) OIB: 36201212847		369/1		BABIN KUK	ZGRADA (OPĆE)	1 06			
								98			
								2 04			
								1 06			
5469	1/1	VALAMAR RIVIERA d.d. , Poreč, Stancija Kaligari 1 (VLASNIK) OIB: 36201212847		369/3		BABIN KUK	UREĐENO ZEMLJIŠTE	1 06			
								1 06			
								35			
								35			

DOSADAŠNJE STANJE

Redni broj	Broj posjedovnog lista	Dio ili udio dijela	Prezime i ime odnosno tvrtka ili naziv upisane osobe Prebivalište odnosno sjedište, ulica i kućni broj upisane osobe OIB	Suvlas. dio na dijelu	Broj katastar. čestice	Adresa katastarske čestice (naziv rudine, ulice, trga i sl.)	Način uporabe katastarske čestice Način uporabe zgrade, adresa zgrade Naziv zgrade Pravo građenja	Površina katastarske čestice ha a m ²	Posebni pravni režimi
1	2	3	4	5	6	7	8	9	
4	3431	1/1	VALAMAR RIVIERA D.D., Stancija Kaligari 1, Poreč (POSJEDNIK) OIB: 36201212847		372/1	BABIN KUK	POSLOVNA ZGRADA, PRODAVAONICA, BABIN KUK POSLOVNA ZGRADA, SNACK-BAR, BABIN KUK POMOĆNA ZGRADA POMOĆNA ZGRADA, MAGAZIN, BABIN KUK ŠUMA BAZEN	2 77 1 38 1 44 86 16 35 35 1 50 16 43 30	
5	3431	1/1	VALAMAR RIVIERA D.D., Stancija Kaligari 1, Poreč (POSJEDNIK) OIB: 36201212847		375/1	BABIN KUK	NEPLODNO ZEMLJIŠTE	1 69 16 1 69 16	
6	3431	1/1	VALAMAR RIVIERA D.D., Stancija Kaligari 1, Poreč (POSJEDNIK) OIB: 36201212847		435/2	HOTEL TIRENA	GOSPODARSKO DVORIŠTE	50 96	

NOVO STANJE

Broj posjedovnog lista	Dio ili udio dijela	Prezime i ime odnosno tvrtka ili naziv upisane osobe Prebivalište odnosno sjedište, ulica i kućni broj upisane osobe OIB	Suvlas. dio na dijelu	Broj katastar. čestice	Broj detalj. lista	Adresa katastarske čestice (naziv rudine, ulice, trga i sl.)	Način uporabe katastarske čestice Način uporabe zgrade, adresa zgrade Naziv zgrade Pravo građenja	Površina katastarske čestice ha a m ²	Posebni pravni režimi	Z.K. podaci	
										Broj katastarske čestice	Broj ZK uložka
10	11	12	13	14	15	16	17	18		19	20
3431	1/1	VALAMAR RIVIERA D.D., Stancija Kaligari 1, Poreč (POSJEDNIK) OIB: 36201212847		372/1	7	BABIN KUK	POSLOVNA ZGRADA, PRODAVAONICA	2 77			
							POSLOVNA ZGRADA, SNACK-BAR	1 38			
							POMOĆNA ZGRADA, MAGAZIN	86			
							ŠUMA	14 19 41			
								14 24 42			
3431	1/1	VALAMAR RIVIERA D.D., Stancija Kaligari 1, Poreč (POSJEDNIK) OIB: 36201212847		372/54	7	BABIN KUK	POMOĆNA ZGRADA	1 44			
							ŠUMA	22 85			
							BAZEN	1 50			
								25 79			
3431	1/1	VALAMAR RIVIERA D.D., Stancija Kaligari 1, Poreč (POSJEDNIK) OIB: 36201212847		372/55	7	BABIN KUK	ŠUMA	3 30			
								3 30			
NOVI -1	1/1	GRAD DUBROVNIK - JAVNO DOBRO U OPĆOJ UPORABI, DUBROVNIK, PRED DVOROM 1 (VLASNIK) OIB: 21712494719		5901	7	BABIN KUK	ZEMLJIŠTE ZA SPORT I REKREACIJU	1 93 68	KI		
								1 93 68			
3431	1/1	VALAMAR RIVIERA D.D., Stancija Kaligari 1, Poreč (POSJEDNIK) OIB: 36201212847		375/1	10	BABIN KUK	NEPLODNO ZEMLJIŠTE	62 30			
								62 30			
3431	1/1	VALAMAR RIVIERA D.D., Stancija Kaligari 1, Poreč (POSJEDNIK) OIB: 36201212847		375/9	10	BABIN KUK	NEPLODNO ZEMLJIŠTE	2 48			
								2 48			
3431	1/1	VALAMAR RIVIERA D.D., Stancija Kaligari 1, Poreč (POSJEDNIK) OIB: 36201212847		435/2	7	HOTEL TIRENA	GOSPODARSKO DVORIŠTE	50 30			

DOSADAŠNJE STANJE

Redni broj	Broj posjedovnog lista	Dio ili udio dijela	Prezime i ime odnosno tvrtka ili naziv upisane osobe Prebivalište odnosno sjedište, ulica i kućni broj upisane osobe OIB	Suvlas. dio na dijelu	Broj katastar. čestice	Adresa katastarske čestice (naziv rudine, ulice, trga i sl.)	Način uporabe katastarske čestice Način uporabe zgrade, adresa zgrade Naziv zgrade Pravo građenja	Površina katastarske čestice ha a m²	Posebni pravni režimi
1	2	3	4	5	6	7	8	9	
							POSL.ZGRADA(OBJEKT)	41 81	
								92 77	
7	5469	1/1	VALAMAR RIVIERA d.d. , Poreč, Stancija Kaligari 1 (VLASNIK) OIB: 36201212847		435/3	HOTEL PLAKIR	ŠUMA BAZEN BAZEN DVORIŠTE NEPLODNO ZEMLJIŠTE POMOĆNI OBJEKT POMOĆNI OBJEKT POMOĆNI OBJEKT POMOĆNI OBJEKT ZGRADA	89 00 35 3 35 1 99 43 1 10 39 57 1 09 2 04 2 38 65 44 4 74 04	
8	3431	1/1	VALAMAR RIVIERA D.D., Stancija Kaligari 1, Poreč (POSJEDNIK) OIB: 36201212847		5757	BABIN KUK	PUT	18 02 18 02	

NOV
-1

DOSADAŠNJE STANJE

Redni broj	Broj posjedovnog lista	Dio ili udio dijela	Prezime i ime odnosno tvrtka ili naziv upisane osobe Prebivalište odnosno sjedište, ulica i kućni broj upisane osobe OIB	Suvlas. dio na dijelu	Broj katastar, čestice	Adresa katastarske čestice (naziv rudine, ulice, trga i sl.)	Način uporabe katastarske čestice Način uporabe zgrade, adresa zgrade Naziv zgrade Pravo građenja	Površina katastarske čestice ha a m²	Posebni pravni režimi
1	2	3	4	5	6	7	8	9	
								Σ(Σ)=	29 37 43
								Δ(Σ)+=	84

NOVO STANJE

Broj posjedovnog lista	Dio ili udio dijela	Prezime i ime odnosno tvrka ili naziv upisane osobe Prebivalište odnosno sjedište, ulica i kućni broj upisane osobe OIB	Suvlas. dio na dijelu	Broj katastar. čestice	Broj detalj. lista	Adresa katastarske čestice (naziv rudine, ulice, trga i sl.)	Način uporabe katastarske čestice Način uporabe zgrade, adresa zgrade Naziv zgrade Pravo građenja	Površina katastarske čestice ha a m²	Posebni pravni režimi	Z.K. podaci	
										Broj katastarske čestice	Broj ZK uložka
10	11	12	13	14	15	16	17	18		19	20
3431	1/1	VALAMAR RIVIERA D.D., Stancija Kaligari 1, Poreč (POSJEDNIK) OIB: 36201212847		5757/1	5	BABIN KUK	PUT	16 01			
								16 01			
3431	1/1	VALAMAR RIVIERA D.D., Stancija Kaligari 1, Poreč (POSJEDNIK) OIB: 36201212847		5757/2	5	BABIN KUK	PUT	04			
								04			
Σ(Σ)=								29 36 59			



GEODET d.o.o.

za geodetske poslove

Ivana Meštrovića 1, 20 000 Dubrovnik
Tel. +385 20 436-464
E-mail: geodet@geodetdu.hr

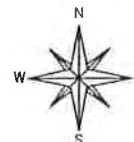
IBAN HR3541240031131001475
OIB 75307907300

375/8

Investitor:

GRAD DUBROVNIK
PRED DVOROM 1, 20000 DUBROVNIK
OIB 21712494719

Katastarska općina: DUBROVNIK
MBR: 306410
Detaljni list: 7, 10



KOPIJA KATASTARSKOG PLANA

Izvorno mjerilo 1: 1000
Mjerilo 1: 1000
ZA KATASTAR
STANJE PRIJE PROMJENA

Izradio/la:

Josip Strnad, dipl.ing.geod.
Dubrovnik, lipanj 2020. godine
Broj elaborata: 41/2020

Ovjerio/la:

Marin Knežević, dipl.ing.geod.
direktor

Marin Knežević
dipl.ing.geod.

Ovlašteni inženjer geodezije

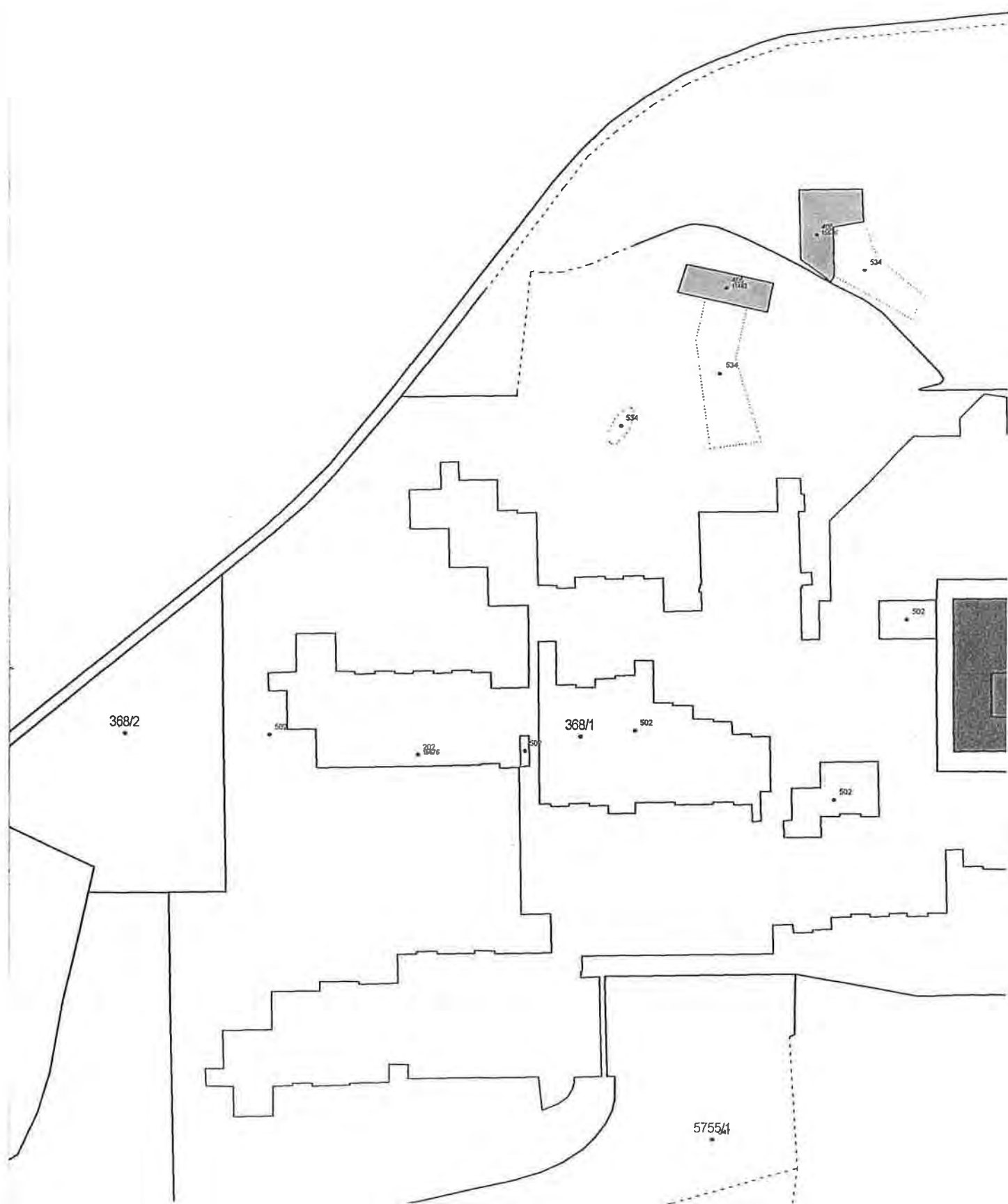
GEODET d.o.o.
Dubrovnik

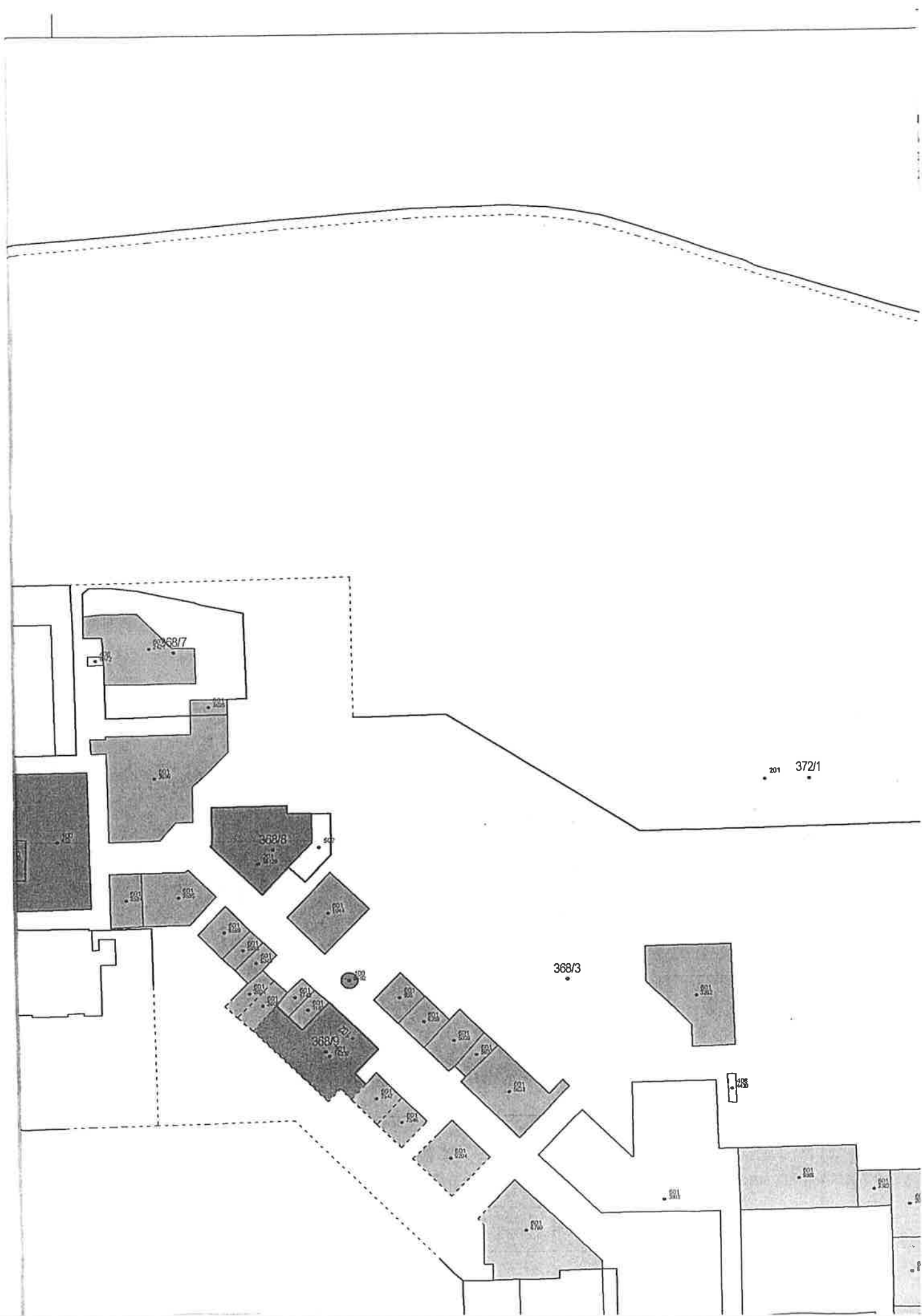


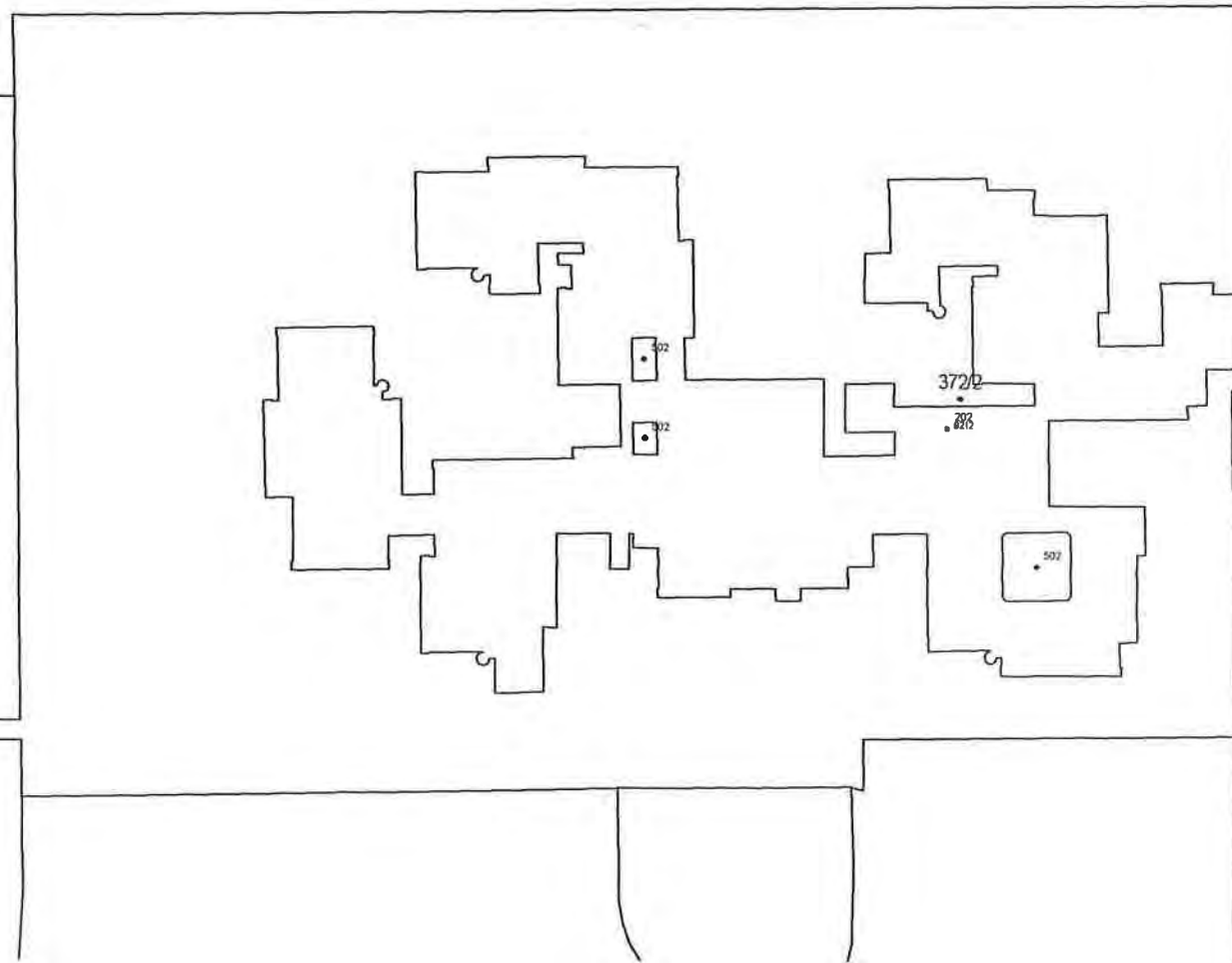
Geo 419

2

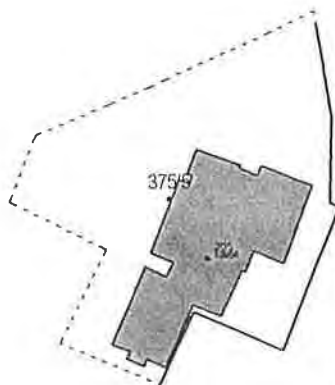
2





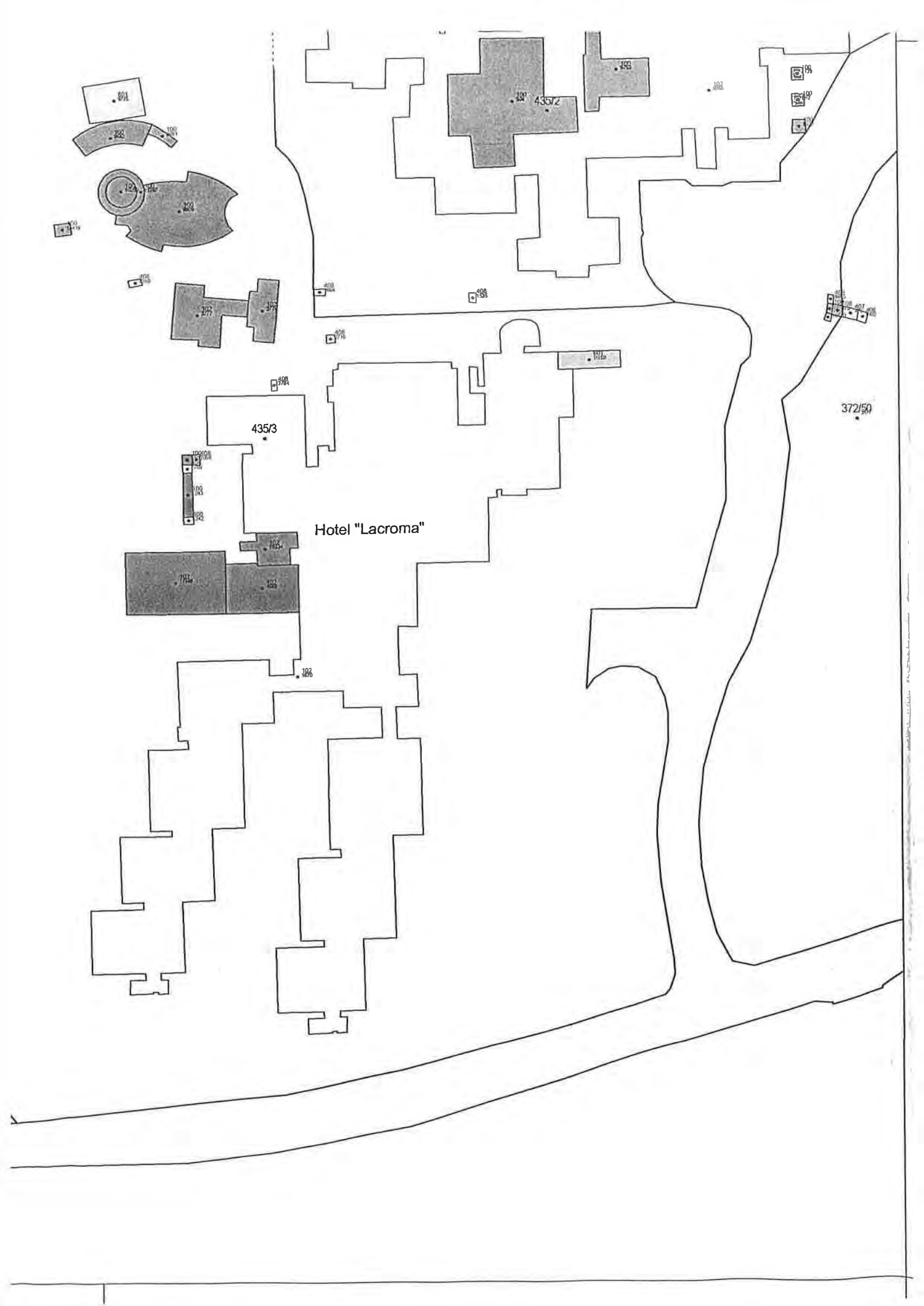


375/8



375/1

5757



Hotel "Lacroma"

435/3

435/2

372/50

182

182

182

182

182

182

182

182

182

182

182

182

182

182

182

182

182

182

182

182

182

182

182

182

182

182

182

182

182

182

182

182

182

182

182

182

182

182

182

182

182

182

182

182

182

182

182

182

182

182

182

182

182

182

182

182

182

182

182

182

182

182

182

182

182

182

182

182

182

182

182

182

182

182

182

182

182

182

182

182

182

182

182

182

182

182

182

182

182

182

182

182

182

182

182

182

182

182

182

182

182

182

182

182

182

182

182

182

182

182

182

182

182

182

182

182

182

182

182

182

182

182

182

182

182

182

182

182

182

182

182

182

182

182

182

182

182

182

182

182

182

182

182

182

182

182

182

182

182

182

182

182

182

182

182

182

182

182

182

182

182

182

182

182

182

182

182

182

182

182

182

182

182

182

182



GEODET d.o.o.

za geodetske poslove

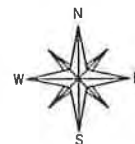
Ivana Meštrovića 1, 20 000 Dubrovnik
Tel. +385 20 436-464
E-mail: geodet@geodetdu.hr

IBAN HR3541240031131001475
OIB 75307907300

375/8

Investitor:
GRAD DUBROVNIK
PRED DVOROM 1, 20000 DUBROVNIK
OIB 21712494719

Katastarska općina: DUBROVNIK
MBR: 306410
Detaljni list: 7, 10



KOPIJA KATASTARSKOG PLANA

Izvorno mjerilo 1: 1000
Mjerilo 1: 1000
ZA KATASTAR
PREDLOŽENO NOVO STANJE

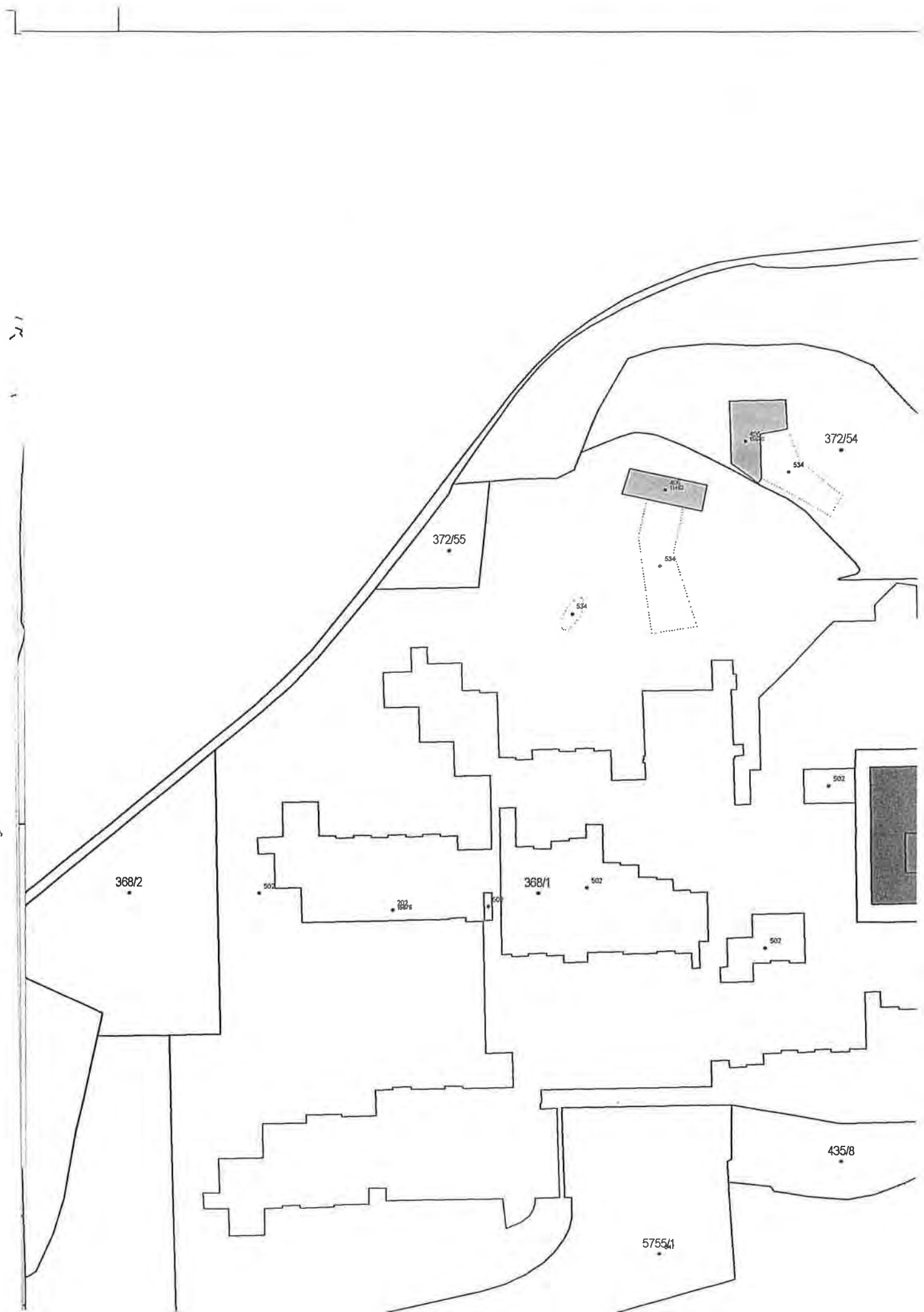
Izradio/la:
Josip Strnad, dipl.ing.geod.
Dubrovnik, lipanj 2020. godine
Broj elaborata: 41/2020

Ovjerio/la:
Marin Knežević, dipl.ing.geod.
direktor

Marin Knežević
dipl. ing. geod.
Ovlašteni inženjer geodezije
GEODET d.o.o.
Dubrovnik



Geo 419



5901
• 504

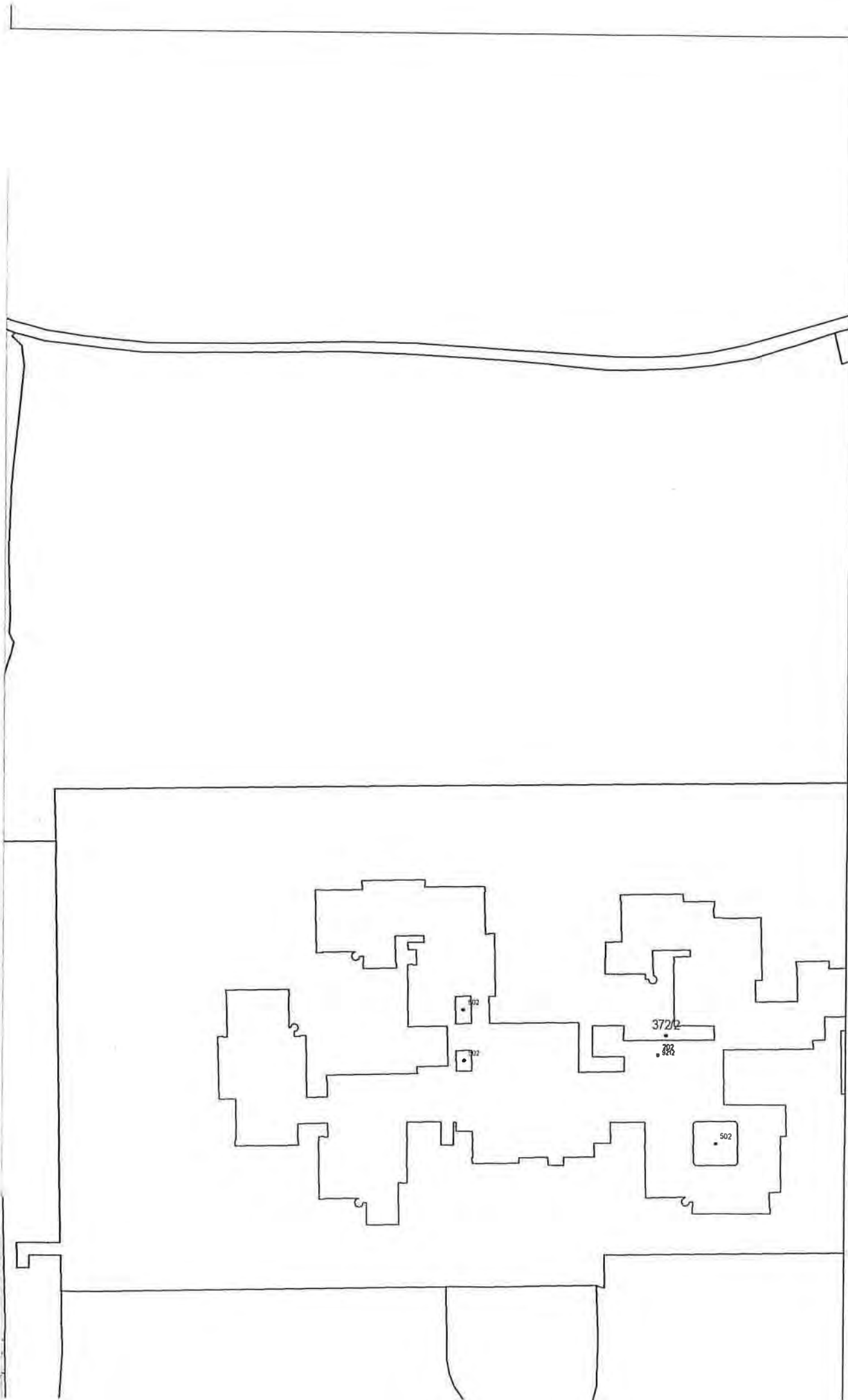
201 372/1

368/3

408

435/7

375/8





375/8

369/4

375/9

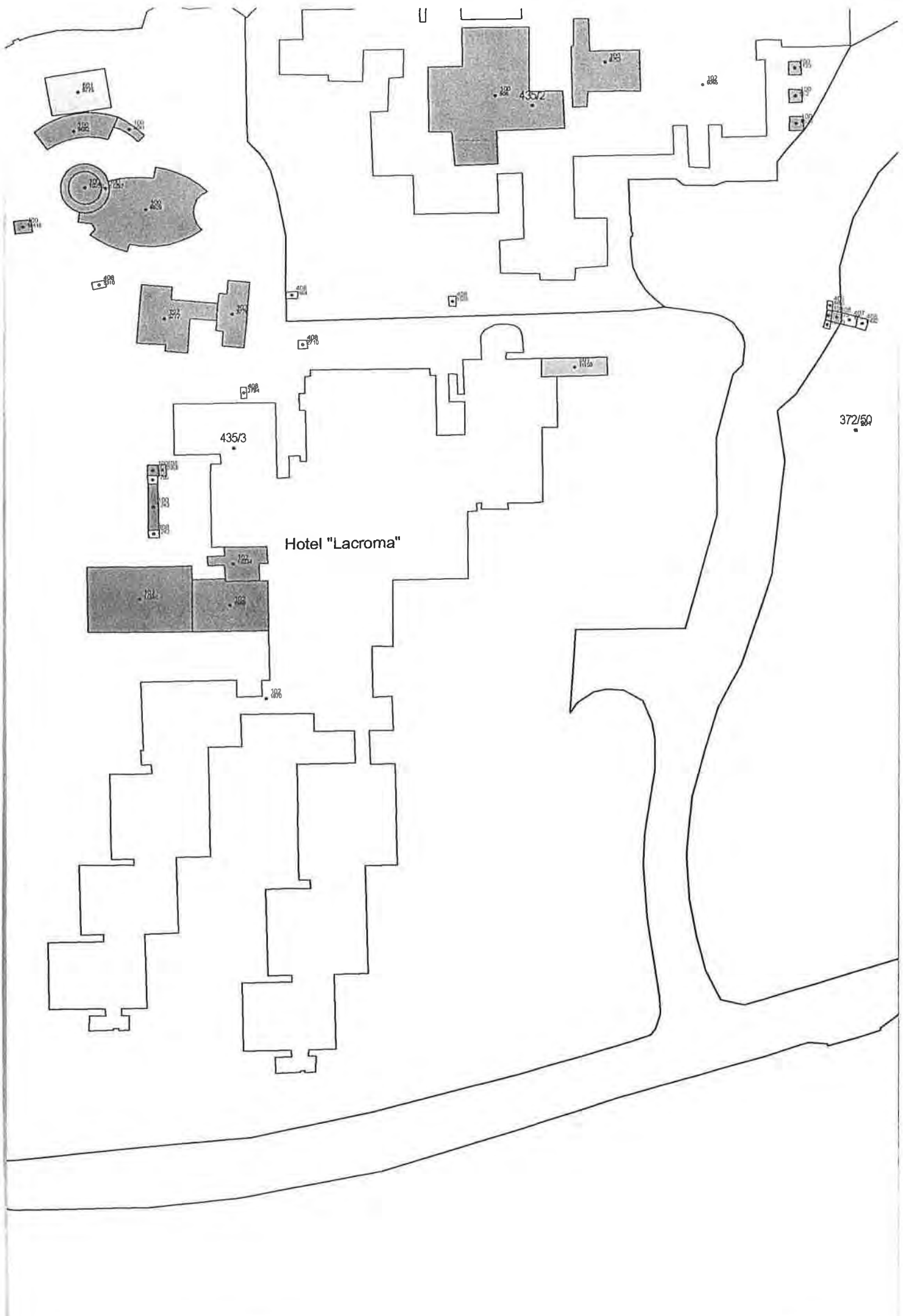
734a

375/1

375/9

5757/1

5757/2



Hotel "Lacroma"

372/50

435/3

435/2

121

122

123

124

125

126

127

128

129

130

131

132

133

134

135

136

137

138

139

140

141
142
143
144
145
146
147
148
149
150

Broj:

OPĆINSKI SUD U DUBROVNIKU
ZEMLJIŠNOKNJIŽNI ODJEL DUBROVNIK

Katastarska općina: **GRUŽ**

PODRUČNI URED ZA KATASTAR DUBROVNIK
ODJEL ZA KATASTAR NEKRETNINA DUBROVNIK

Prijavni list sastavljen: lipanj 2020

PRIJAVNI LIST ZA ZEMLJIŠNU KNJIGU

Investitor: Grad Dubrovnik
PRED DVOROM 1, DUBROVNIK, 20000 DUBROVNIK
OIB: 21712494719

Izradio/la:
Strnad Josip

Odgovorna osoba za obavljanje stručnih geodetskih poslova:
Knežević Marin


Marin Knežević
dipl. ing. geod.

Ovlašteni inženjer geodezije

GEODET d.o.o.
Dubrovnik



Geo 419

DOSADAŠNJE STANJE

Redni broj	Broj ZK uložka	Dio ili udio dijela	Prezime i ime odnosno tvrtka ili naziv upisane osobe Prebivalište odnosno sjedište, ulica i kućni broj upisane osobe OIB	Suvlas. dio na dijelu Etažni udio	Broj katastar čestice	Oznaka zemljišta (Način uporabe katastarske čestice Način uporabe zgrade, kućni broj, Naziv zgrade, Pravo građenja)	Ukupna površina katastarske čestice Površina dijelova katastarske čestice		
							jutro	čhv	ha a m²
1	2	3	4	5	6	7	8		
1	1788	1/1	VALAMAR RIVIERA D.D., POREČ, STANCIJA KALIGARI 1 OIB: 36201212847		1126/2	HOTEL, Dubrovnik, IVA DULČIĆA 140			91 14
						POMOĆNA ZGRADA			99
						DVORIŠTE			17
						DVORIŠTE			80
						DVORIŠTE			1 73
						DVORIŠTE			9 30
						DVORIŠTE			1 30 63
						BAZEN			20
						BAZEN			2 29
									2 37 25
2	1791 ZKt I	1/1	DRUŠTVENO VLASNIŠTVO		1322				
3	2253	1/1	VALAMAR RIVIERA d.d. , Poreč, Stanija Kaligari 1 OIB: 36201212847		1127	VRT			

NOVO STANJE

Broj ZK uložka	Dio ili udio dijela	Prezime i ime odnosno tvrka ili naziv upisane osobe Prebivalište odnosno sjedište, ulica i kućni broj upisane osobe OIB	Suvlas. dio na dijelu Etažni udio	Broj katastar čestice	Adresa katastarske čestice (naziv rudine, ulice, trga i sl.)	Način uporabe katastarske čestice Način uporabe zgrade, Adresa zgrade Naziv zgrade Pravo građenja	Površina katastarske čestice ha a m²
9	10	11	12	13	14	15	16
1788	1/1	VALAMAR RIVIERA D.D., POREČ, STANCIJA KALIGARI 1 OIB: 36201212847		1126/2		HOTEL, Dubrovnik, IVA DULČIĆA 140 POMOĆNA ZGRADA DVORIŠTE DVORIŠTE DVORIŠTE DVORIŠTE DVORIŠTE BAZEN BAZEN	91 14 99 17 80 1 73 9 30 1 27 49 20 2 29 2 34 11
1791 ZKt I	1/1	DRUŠTVENO VLASNIŠTVO		1322/1	BABIN KUK	PUT	16 01
1791 ZKt I	1/1	DRUŠTVENO VLASNIŠTVO		1322/2	BABIN KUK	PUT	16 01 04 04
2253	1/1	VALAMAR RIVIERA d.d. , Poreč, Stancija Kaligari 1 OIB: 36201212847		1127/1	HOTEL PLAKIR	VRT	3 28 35 3 28 35
2253	1/1	VALAMAR RIVIERA d.d. , Poreč, Stancija Kaligari 1 OIB: 36201212847		1127/2	HOTEL PLAKIR	VRT	4 14 4 14
2253	1/1	VALAMAR RIVIERA d.d. , Poreč, Stancija Kaligari 1 OIB: 36201212847		1127/3	HOTEL PLAKIR	VRT	7 58 7 58
NOVI -1	1/1	GRAD DUBROVNIK - OPĆE DOBRO U JAVNOJ UPORABI, DUBROVNIK, PRED DVOROM OIB: 21712494719		1575	BABIN KUK	PARK	2 79 25

DOSADAŠNJE STANJE

Redni broj	Broj ZK uloška	Dio ili udio dijela	Prezime i ime odnosno tvrtka ili naziv upisane osobe Prebivalište odnosno sjedište, ulica i kućni broj upisane osobe OIB	Suvlas. dio na dijelu Etažni udio	Broj katastar. čestice	Oznaka zemljišta (Način uporabe katastarske čestice Način uporabe zgrade, kućni broj, Naziv zgrade, Pravo građenja)	Ukupna površina katastarske čestice Površina dijelova katastarske čestice		
							jutro	čhv	ha a m²
1	2	3	4	5	6	7	8		
4	2596 ZKt XX	1/1	VALAMAR RIVIERA D.D., POREČ, STANCIJA KALIGARI 1 OIB: 36201212847		1128/2				
5	2596 ZKt XXI	1/1	VALAMAR RIVIERA D.D., POREČ, STANCIJA KALIGARI 1 OIB: 36201212847		1130/11				2 12 47
6	2956	1/1	VALAMAR RIVIERA D.D., POREČ, STANCIJA KALIGARI 1 OIB: 36201212847		1126/23				
7	3326	1/1	Valamar Riviera d.d., STANCIJA KALIGARI 1, POREČ OIB: 36201212847		1064/1	BAZEN, ŠUMA, POMOĆNA ZGRADA POMOĆNA ZGRADA ŠUMA BAZEN			1 44 16 64 81 1 50 16 67 75

NOVO STANJE

Broj ZK uložka	Dio ili udio dijela	Prezime i ime odnosno tvrtka ili naziv upisane osobe Prebivalište odnosno sjedište, ulica i kućni broj upisane osobe OIB	Suvlas. dio na dijelu Etažni udio	Broj katastar. čestice	Adresa katastarske čestice (naziv rudine, ulice, trga i sl.)	Način uporabe katastarske čestice Način uporabe zgrade, Adresa zgrade Naziv zgrade Pravo građenja	Površina katastarske čestice ha a m²
9	10	11	12	13	14	15	16
							2 79 25
2596 ZKt XX	1/1	VALAMAR RIVIERA D.D., POREČ, STANCIJA KALIGARI 1 OIB: 36201212847		1128/2	HOTEL TIRENA	GOSPODARSKO DVORIŠTE	48 23
							48 23
2596 ZKt XXI	1/1	VALAMAR RIVIERA D.D., POREČ, STANCIJA KALIGARI 1 OIB: 36201212847		1130/11	TRGOVAČKI CENTAR	DVORIŠTE	1 98 63
							1 98 63
2596 ZKt XXI	1/1	VALAMAR RIVIERA D.D., POREČ, STANCIJA KALIGARI 1 OIB: 36201212847		1130/28	TRGOVAČKI CENTAR	DVORIŠTE	11
							11
2956	1/1	VALAMAR RIVIERA D.D., POREČ, STANCIJA KALIGARI 1 OIB: 36201212847		1126/23	BABIN KUK	PRIRODNO NEPLODNO ZEMLJIŠTE	63 25
							63 25
2956	1/1	VALAMAR RIVIERA D.D., POREČ, STANCIJA KALIGARI 1 OIB: 36201212847		1126/39	BABIN KUK	PRIRODNO NEPLODNO ZEMLJIŠTE	2 48
							2 48
3326	1/1	Valamar Riviera d.d., STANCIJA KALIGARI 1, POREČ OIB: 36201212847		1064/1	BABIN KUK	ŠUMA	14 48 87
							14 48 87
3326	1/1	Valamar Riviera d.d., STANCIJA KALIGARI 1, POREČ OIB: 36201212847		1064/61	BABIN KUK	POMOĆNA ZGRADA	1 44
						ŠUMA	22 85
						BAZEN	1 50
							25 79
3326	1/1	Valamar Riviera d.d., STANCIJA KALIGARI 1, POREČ OIB: 36201212847		1064/62	BABIN KUK	ŠUMA	3 30

DOSADAŠNJE STANJE

Redni broj	Broj ZK uložka	Dio ili udio dijela	Prezime i ime odnosno tvrtka ili naziv upisane osobe Prebivalište odnosno sjedište, ulica i kućni broj upisane osobe OIB	Suvlas. dio na dijelu Etažni udio	Broj katastar. čestice	Oznaka zemljišta (Način uporabe katastarske čestice Način uporabe zgrade, kućni broj, Naziv zgrade, Pravo građenja)	Ukupna površina katastarske čestice Površina dijelova katastarske čestice		
							jutro	čhv	ha a m²
1	2	3	4	5	6	7	8		
8	3359	1/1	VALAMAR RIVIERA d.d. , Poreč, Stancija Kaligari 1 OIB: 36201212847		1128/1				
							$\Sigma(\Sigma)=$		21 17 47
							$\Delta(\Sigma)+=$		-7 39 80

NOVO STANJE

NOVO STANJE							
Broj ZK uložka	Dio ili udio dijela	Prezime i ime odnosno tvrka ili naziv upisane osobe Prebivalište odnosno sjedište, ulica i kućni broj upisane osobe	Suvlas. dio na dijelu Etažni udio	Broj katastar čestice	Adresa katastarske čestice (naziv rudine, ulice, trga i sl.)	Način uporabe katastarske čestice Način uporabe zgrade, Adresa zgrade Naziv zgrade Pravo građenja	Površina katastarske čestice ha a m²
9	10	11	12	13	14	15	16
NOVI -1	1/1	GRAD DUBROVNIK - OPĆE DOBRO U JAVNOJ UPORABI, DUBROVNIK, PRED DVOROM OIB: 21712494719		1574	BABIN KUK	ZEMLJIŠTE ZA SPORT I REKREACIJU	3 30 1 93 68
							1 93 68
3359	1/1	VALAMAR RIVIERA d.d. , Poreč, Stancija Kaligari 1 OIB: 36201212847		1128/1	BABIN KUK	ZGRADA (OPĆE)	1 06
						DVORIŠTE	98
							2 04
3359	1/1	VALAMAR RIVIERA d.d. , Poreč, Stancija Kaligari 1 OIB: 36201212847		1128/4	BABIN KUK	UREĐENO ZEMLJIŠTE	1 06
							1 06
3359	1/1	VALAMAR RIVIERA d.d. , Poreč, Stancija Kaligari 1 OIB: 36201212847		1128/5	BABIN KUK	ŠUMA	35
							35
Σ(Σ)=							28 57 27



GEODET d.o.o.

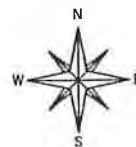
za geodetske poslove

Ivana Meštrovića 1, 20 000 Dubrovnik
Tel. +385 20 436-464
E-mail: geodet@geodetdu.hr

IBAN HR3541240031131001475
OIB 75307907300

Investitor:
GRAD DUBROVNIK
PRED DVOROM 1, 20000 DUBROVNIK
OIB 21712494719

Katastarska općina: GRUŽ
MBR: 999903
Detaljni list:



KOPIJA KATASTARSKOG PLANA

Izvorno mjerilo 1: 2880
Mjerilo 1: 1000
ZA ZEMLJIŠNIK
STANJE PRIJE PROMJENA

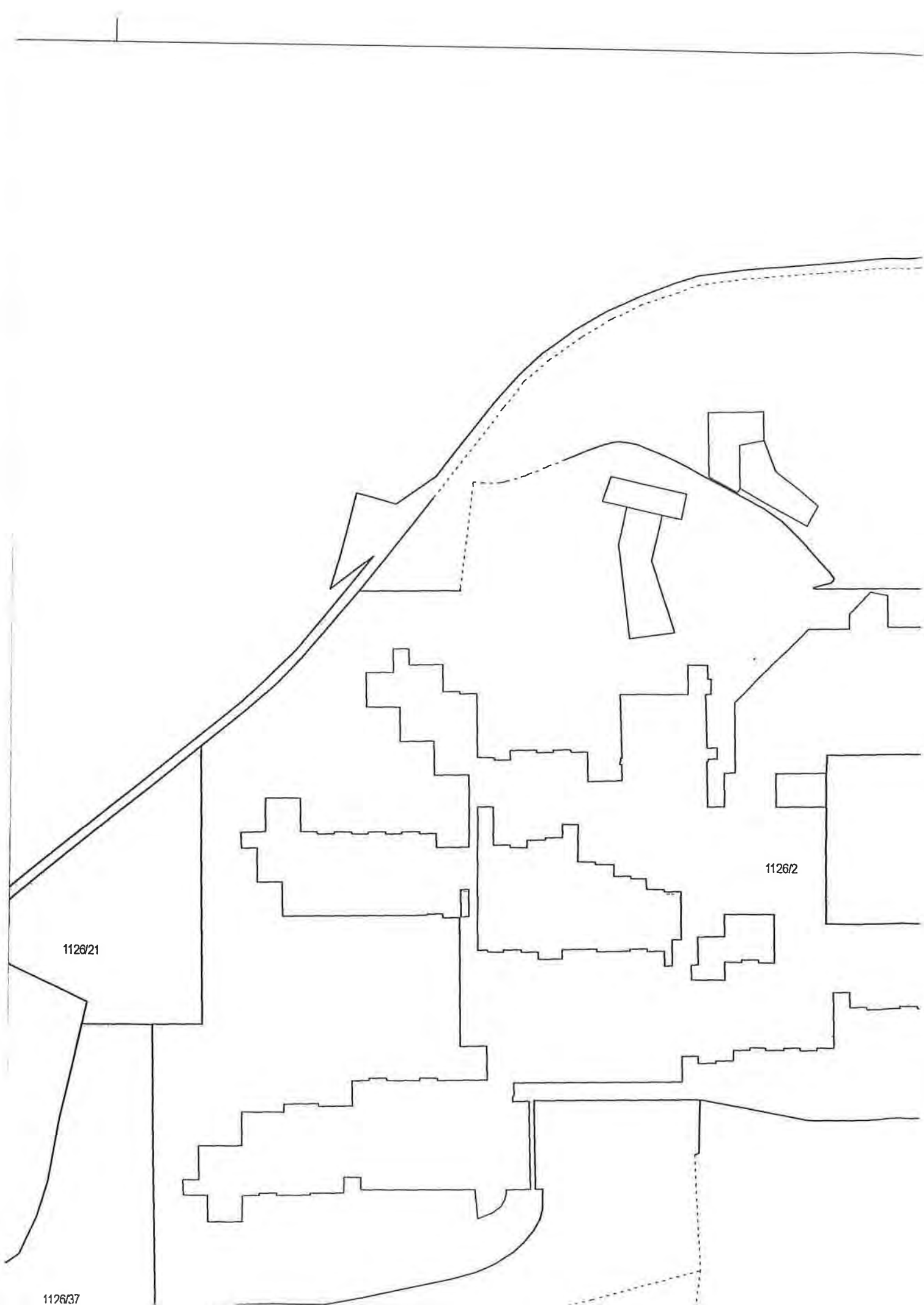
Izradio/a:
Josip Strnad, dipl.ing.geod.
Dubrovnik, lipanj 2020. godine
Broj elaborata: 41/2020

Ovjerio/a:
Marin Knežević, dipl.ing.geod.
direktor

Marin Knežević
dipl. ing. geod.
Ovlašteni inženjer geodezije
GEODET d.o.o.
Dubrovnik



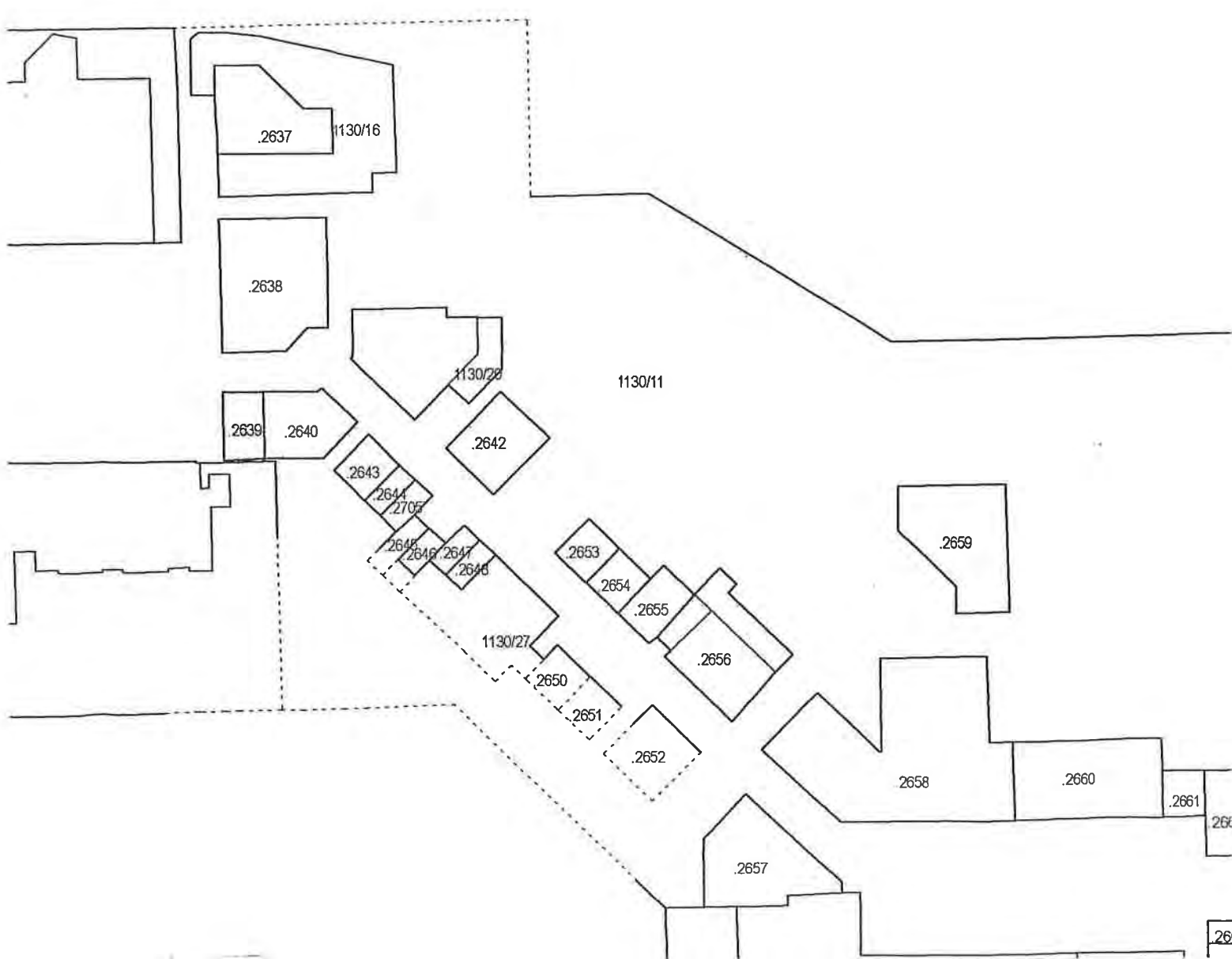
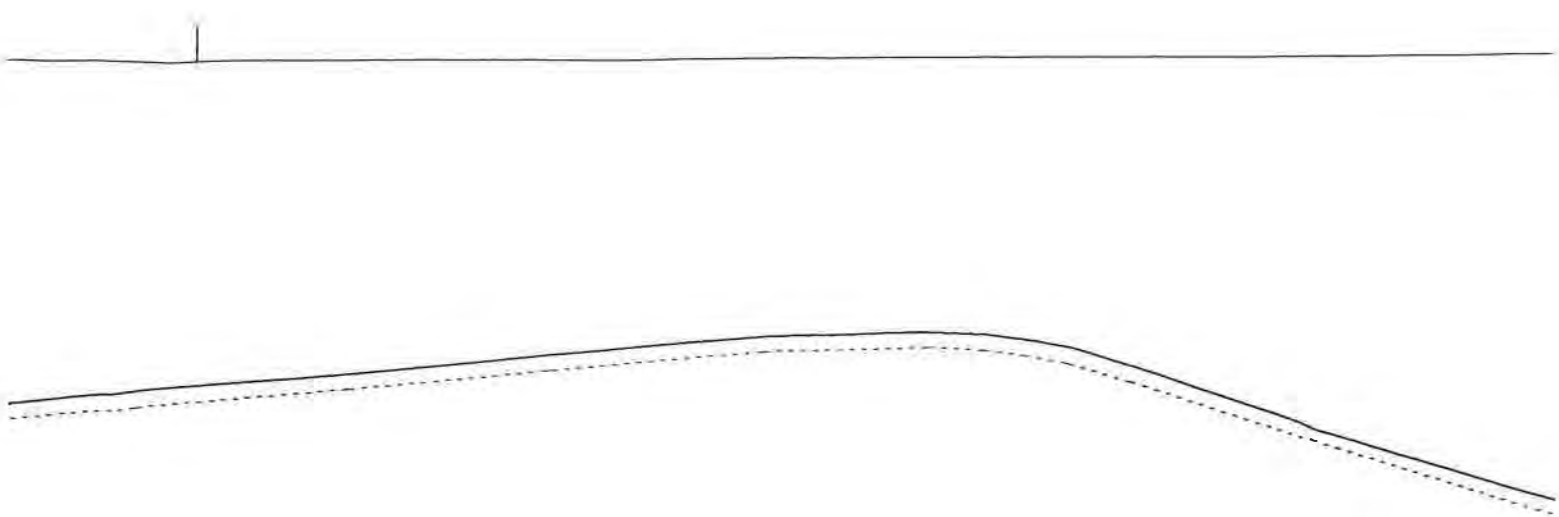
Geo 419



1126/21

1126/2

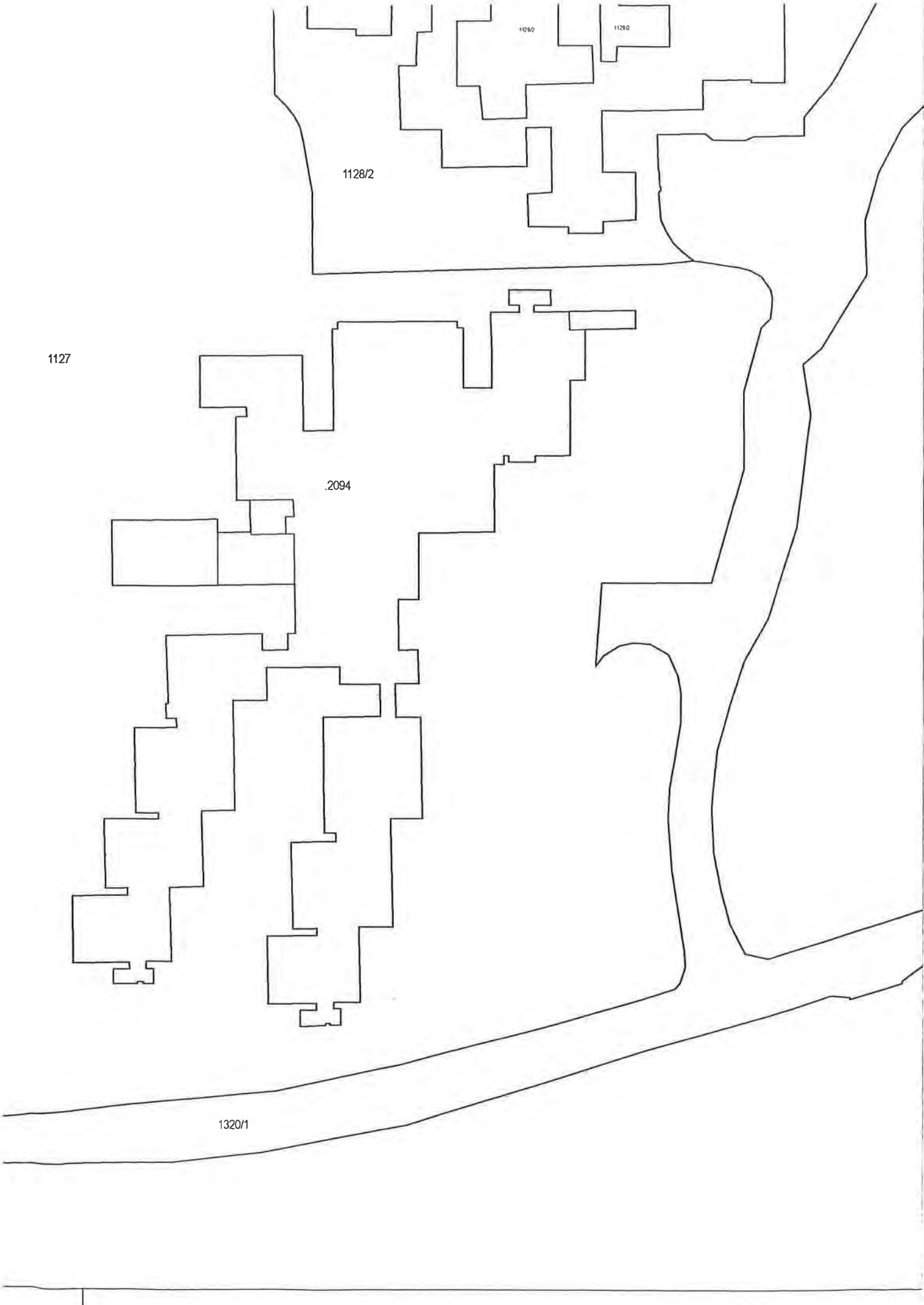
1126/37



1253/3

1064/1

1064/7

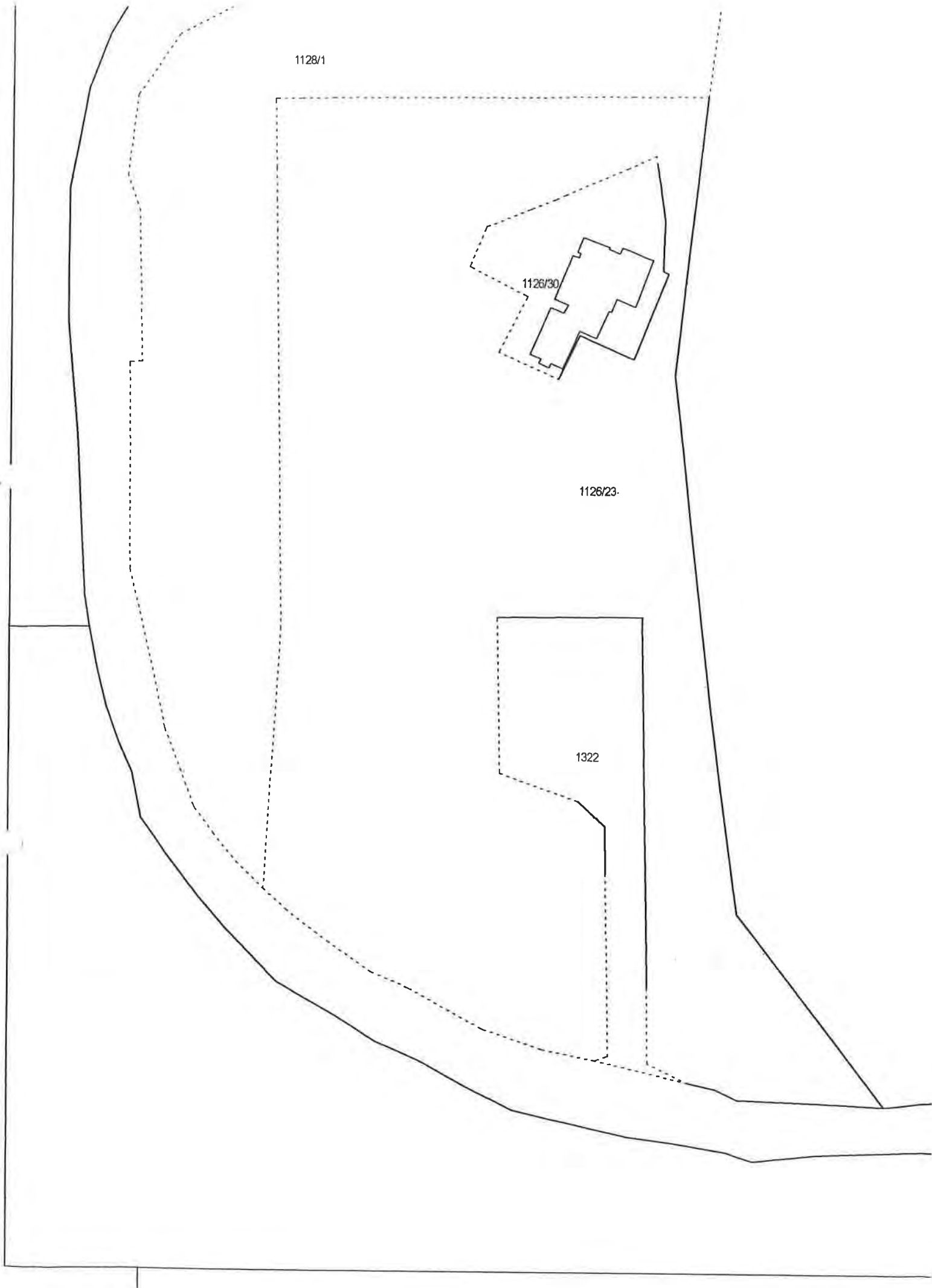


1128/1

1126/30

1126/23

1322





GEODET d.o.o.

za geodetske poslove

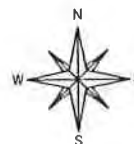
Ivana Meštrovića 1, 20 000 Dubrovnik
Tel. +385 20 436-464
E-mail: geodet@geodetdu.hr

IBAN HR3541240031131001475
OIB 75307907300

Investitor:

GRAD DUBROVNIK
PRED DVOROM 1, 20000 DUBROVNIK
OIB 21712494719

Katastarska općina: GRUŽ
MBR: 999903
Detaljni list:



KOPIJA KATASTARSKOG PLANA

Izvorno mjerilo 1: 2880
Mjerilo 1: 1000
ZA ZEMLJIŠNIK
PREDLOŽENO NOVO STANJE

Izradio/la:

Josip Strnad, dipl.ing.geod.
Dubrovnik, lipanj 2020. godine
Broj elaborata: 41/2020

Ovjerio/la:

Marin Knežević, dipl.ing.geod.
direktor

Marin Knežević
dipl. ing. geod.

Ovlašteni inženjer geodazije

GEODET d.o.o.
Dubrovnik



Geo 41



1575

1128/5

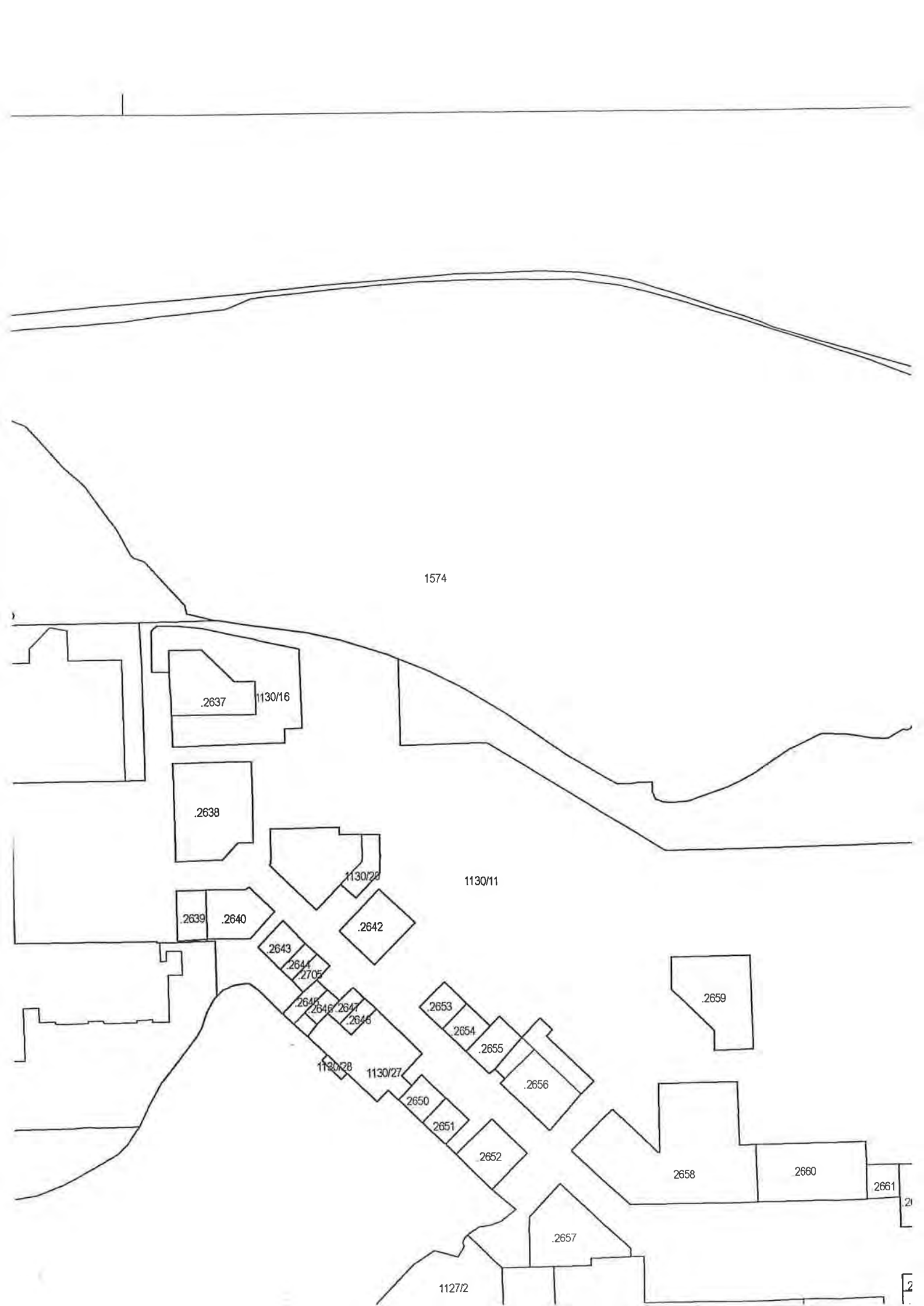
1126/30

1126/23

1322/1

1126/39

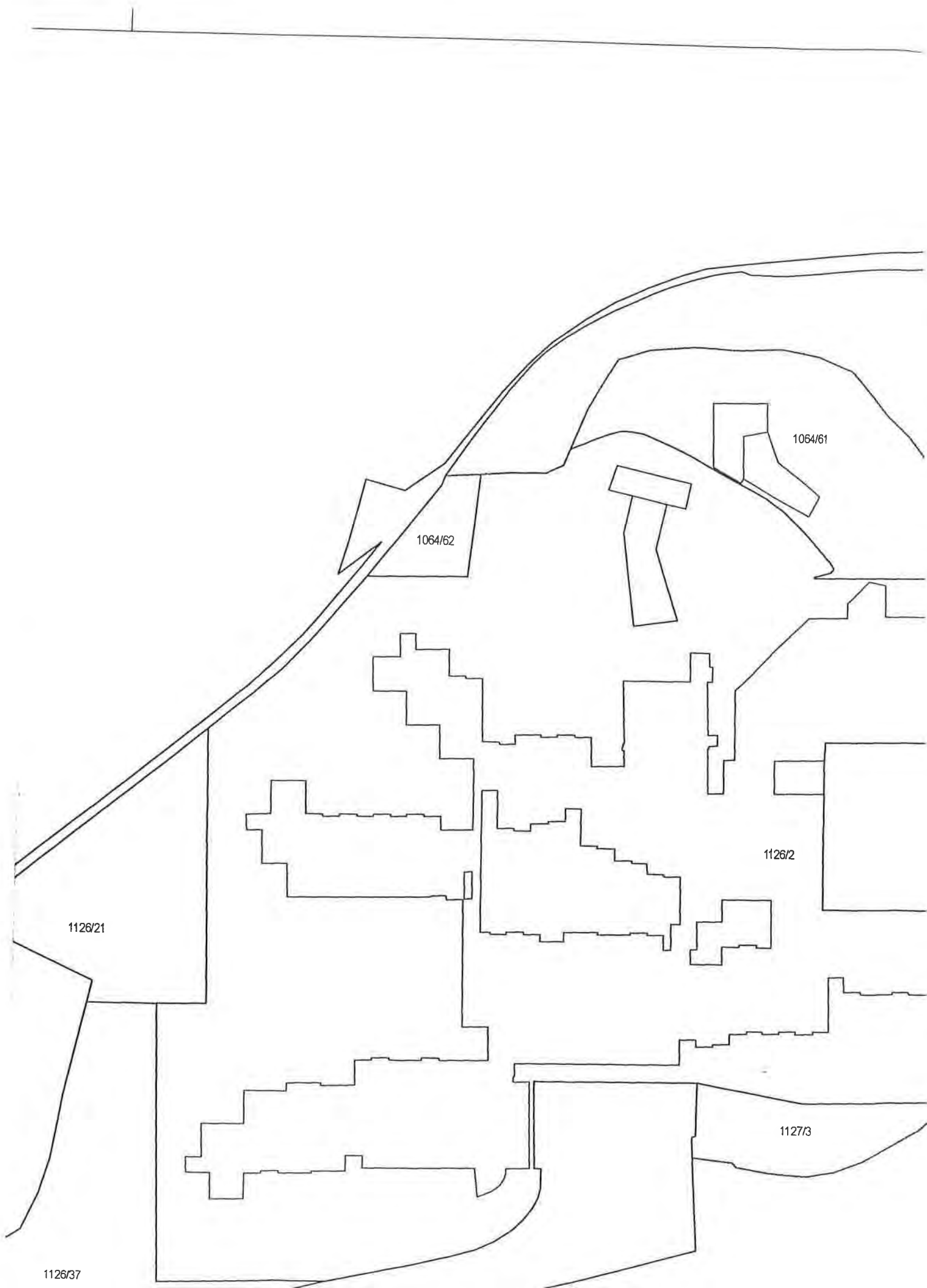
1322/2



1253/3

1064/1

1064/7



1128/2

1128/2

1128/2

1127/1

.2094

1320/1

Geodet d.o.o. za geodetske poslove

Ivana Meštrovića 1, 20000 Dubrovnik
Tel. 020 436 464, mob. : 095 9005 211
E-mail: geodet@geodetdu.hr

IBAN HR3541240031131001475
OIB 75307907300

REPUBLIKA HRVATSKA
DRŽAVNA GEODETSKA UPRAVA
PODRUČNI URED ZA KATASTAR DUBROVNIK
Odjel za katastar nekretnina Dubrovnik
Ulica dr. Ante Starčevića 23, Dubrovnik

TEHNIČKO IZVJEŠĆE

Na zahtjev naručitelja Grad Dubrovnik, PRED DVOROM 1, DUBROVNIK, 20000 DUBROVNIK, izrađen je geodetski elaborat izvedenog stanja komunalne infrastrukture **JAVNE ZELENE POVRŠINE Park i javni sportski i rekreacijski prostor, u naselju DUBROVNIK**, na k.č. 368/1, 368/3, 369/1, 372/1, 375/1, 435/2, 435/3, 5757 u k.o. DUBROVNIK (Mbr: 306410), a na temelju Odluka Grada Dubrovnika

Za potrebe izrade ovog elaborata izvršena je terenska izmjera stabiliziranih međnih točaka predmetnih čestica komunalne infrastrukture i okolnog detalja GNSS - RTK metodom uređajem GNSS "STONEX S10" pomoću servisa CROPOS, a sve u apsolutnom koordinatnom sustavu HTRS96/TM.

Koordinate detaljnih točaka određene su GNSS - RTK metodom uređajem GNSS "STONEX S10" koristeći uslugu visokopreciznog pozicioniranja CROPOS sustava Državne geodetske uprave u apsolutnom koordinatnom sustavu HTRS96/TM. Popis koordinata detaljnih točaka sastavni je dio ovog elaborata.

Kopija katastarskog plana koja odgovara snimljenoj situaciji u granicama točnosti plana numeričke izmjere preključena je na topografski prikaz.

Sukladno Uputi vezano uz postupak izrade parcelacijskih i drugih geodetskih elaborata kao tehničke osnove za održavanje katastarskog operata (digitalnog katastarskog plana) od 10. lipnja 2013. godine, u elaboratu (na skici mjerenja i popisu koordinata) su iskazani mjereni podaci o stvarnom stanju predmetnih katastarskih čestica.

Obzirom da su međe katastarskih čestica koje su predmet izrade elaborata nesporne te da je katastarski plan na području katastarskih čestica koje su predmet elaborata nastao vektorizacijom plana numeričke izmjere prije 2000. godine za izradu elaborata korištena je metoda preklopa prema točki 2.0 Uputa vezano uz postupak izrade parcelacijskih i drugih geodetskih elaborata kao tehničke osnove za održavanje katastarskog operata (digitalnog katastarskog plana), Klasa: 931-01/13-01/29, UrBroj: 541-

03/1-13-1, od 10. lipnja 2013. godine, kartiranjem novoodređenih točaka međa i drugih granica i prilagodbom prikaza okolnih katastarskih čestica, pri čemu je primjenjen površinski kriterij iz članka 93. stavka 1. Zakona o državnoj izmjeri i katastru nekretnina (NN 112/2018).

Površina predmetne katastarske čestice komunalne infrastrukture u novom stanju izračunata je iz izvornih podataka (koordinata lomnih točaka međa k.č. na kojoj je izvedena komunalna infrastruktura) dobivenih na temelju terenskih mjerenja (čl. 35. Pravilnika o katastru zemljišta, NN 84/2007 i 148/09).

Površine katastarskih čestica čiji su dijelovi ušli u sastav katastarske čestice na kojoj je izvedena komunalna infrastruktura, izračunate su iz skice izmjere geodetskog elaborata. Za područje na kojem je katastarski plan koji se vodi u digitalnom obliku nastao vektorizacijom, numeričkom izmjerom prije 2000. godine ili numeričkom izmjerom nakon 2000. godine tako da su površine dijelova čestica koji ostaju izvan komunalne infrastrukture izračunate dopunom u odnosu na površinu u katastarskom operatu prema površinama dijelova unutar komunalne infrastrukture izračunatih iz grafičkih koordinata (za katastarske čestice za koje bi površine računate na ovaj način imale negativnu površinu, površine su računate iz grafičkih koordinata dijelova čestica koje ostaju izvan komunalne infrastrukture).

Gore spomenuti načini računanja površina korišteni su sukladno Objašnjenju koje je dala Državna geodetska uprava kao pojašnjenje načina izrade snimke izvedenog stanja javnih i nerazvrstanih cesta i geodetskih elaborata izvedenog stanja javnih i nerazvrstanih cesta od 24. listopada 2012. godine.

Geodetska i programska oprema korištena za mjerenja, obradu podataka i izradu geodetskog elaborata:

- GNSS uređaj "STONEX S10"
- Windows 10 PRO (operativni sustav)
- "GEOPLUS" (za obradu snimljenih podataka)
- ZWCAD 2020 (program za grafičku obradu)
- Libre office writer (program za obradu teksta)
- Libre office calc (program za računsku obradu)
- "GEOPLUS" (program za računanje poligonskih i nivelmanskih vlakova)

Odgovorna osoba za obavljanje stručnih geodetskih poslova:

Marin Knežević, dipl.ing.geod.

Marin Knežević
dipl. ing. geod.
Ovlašteni inženjer geodozije
GEODET d.o.o.
Dubrovnik

