

GEODET d.o.o. za geodetske poslove

Ivana Meštrovića 1, Dubrovnik
tel.: 020 436 464
geodet@geodetdu.hr

IBAN
OIB 75307907300

REPUBLIKA HRVATSKA
DUBROVAČKO-NERETVANSKA ŽUPANIJA
GRAD DUBROVNIK

Katastarska općina: DUBROVNIK, MBR 306410

Broj katastarskog plana: 52

Investitor : GRAD DUBROVNIK, PRED DVOROM 1, DUBROVNIK, 20000 DUBROVNIK, OIB: 21712494719

Broj elaborata iz
Zbirke GE:

ZA GRAD DUBROVNIK GEODETSKI ELABORAT

za potrebe provođenje promjena u katastru zemljišta izrađen u svrhu:
- evidentiranje izvedenog stanja komunalne infrastrukture

na k.č. 5415 u K.O. DUBROVNIK

Naziv komunalne infrastrukture: Dječje igralište Bosanka

REPUBLIKA HRVATSKA
DRŽAVNA GEODETSKA UPRAVA
PODRUČNI URED ZA KATASTAR DUBROVNIK
ODJEL ZA KATASTAR NEKRETNINA DUBROVNIK

Klasa:
Ur. broj:

Potvrdio:

Izradio:
Strnad Josip

Odgovorna osoba za obavljanje stručnih
geodetskih poslova:
Knežević Marin

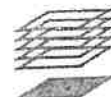
Direktor
Knežević Marin

Dubrovnik, 29. 06. 2020.

Broj elaborata: **54/2020**

Marin Knežević
dipl. ing. geod.
Ovlašteni inženjer geodezija

GEODET d.o.o.
Dubrovnik



Geo 419

GEODET d.o.o.
DUBROVNIK

Sadržaj elaborata:

1.		NASLOVNA STRANICA			
	1.1	NASLOVNA STRANICA ZA KATASTAR	PDF	0	✓
	1.2	NASLOVNA STRANICA ZA ZEMLJIŠNU KNJIGU	PDF	0	✓
2.		SADRŽAJ			
	2.1	SADRŽAJ ZA KATASTAR	PDF	0	✓
	2.2	SADRŽAJ ZA ZEMLJIŠNU KNJIGU	PDF	0	✓
3.		SLUŽBENI PODACI			
	3.1	SLUŽBENI PODACI KATASTRA I ZEMLJIŠNE KNJIGE U RAZMJENSKOM FORMATU	GML	0	✓
	3.2	POTVRDA O IZDANIM PODACIMA	PDF	0	✓
	3.3	POTVRDA O KUĆNOM BROJU ZGRADE	PDF	/	
	3.4	POTVRDA REZERVACIJE BROJEVA KATASTARSKIH ČESTICA	PDF	+	✓
	3.5	POTVRDA O IDENTIFIKACIJI ČESTICA	PDF	+	
	3.6	ZEMLJIŠNOKNJIŽNA KOPIJA PLANA	ZIP	+	✓
	3.7	OSTALI SLUŽBENI PODACI	PDF	+	
4.		POPIS KOORDINATA			
	4.1	POPIS KOORDINATA	PDF	0	✓
	4.2	POPIS KOORDINATA - ZA ODRŽAVANJE	CSV	/	
5.		SKICA IZMJERE			
	5.1	SKICA IZMJERE PDF	PDF	0	
	5.2	SKICA IZMJERE DXF	DXF	0	✓
6.		ISKAZ POVRŠINA			
	6.1	ISKAZ POVRŠINA KATASTARSKO STANJE	PDF	0	✓
	6.2	ISKAZ POVRŠINA ZEMLJIŠNOKNJIŽNO STANJE	PDF	0	✓
	6.3	IDENTIFIKACIJA I IZJEDNAČENJE POVRŠINA	PDF	/	
7.		PRIJAVNI LIST I KOPIJA KATASTARSKOG PLANA ZA KATASTAR			
	7.1	PRIJAVNI LIST ZA KATASTAR	PDF	0	✓
	7.2	KOPIJA KATASTARSKOG PLANA SPP	PDF	0	
	7.3	KOPIJA KATASTARSKOG PLANA PNS	PDF	0	
	7.4	KOPIJA KATASTARSKOG PLANA - ZA ODRŽAVANJE	DXF	+	
8.		PRIJAVNI LIST I KOPIJA KATASTARSKOG PLANA ZA ZEMLJIŠNU KNJIGU			
	8.1	PRIJAVNI LIST ZA ZEMLJIŠNU KNJIGU	PDF	0	✓
	8.2	KOPIJA KATASTARSKOG PLANA (ZK OZNAKE ČESTICA) SPP	PDF	0	
	8.3	KOPIJA KATASTARSKOG PLANA (ZK OZNAKE ČESTICA) PNS	PDF	0	
	8.4	KOPIJA KATASTARSKOG PLANA (ZK OZNAKE ČESTICA)	DXF	0	
9.		NACRT NOVOG STANJA ZA KATASTAR I ZEMLJIŠNU KNJIGU U RAZMJENSKOM FORMATU			
	9.1	NACRT NOVOG STANJA ZA KATASTAR I ZEMLJIŠNU KNJIGU U RAZMJENSKOM FORMATU	GML	0	✓
10.		IZVJEŠĆE O IZRAĐENOM ELABORATU S PRILOZIMA			
	10.1	IZVJEŠĆE O IZRAĐENOM ELABORATU	PDF	0	
	a.	Izvešće o utvrđivanju međa i drugih granica te o novom razgraničenju			
	b.	Tehničko izvješće			
	10.2	IZVJEŠĆE O IZRAĐENOM ELABORATU - JAVNI POZIV	PDF	0	✓
	10.3	IZVJEŠĆE O IZRAĐENOM ELABORATU - PRILOG, OSTALI PRILOZI CESTE	PDF	+	
11.		DOKUMENT - TEMELJ ZA IZRADU ELABORATA			
	11.1	ODLUKA O IZVEDENOJ INFRASTRUKTURI	PDF		
	11.2	OČITOVANJE UPRAVITELJA ILI NOSITELJA PRAVA NA IZVEDENOJ INFRASTRUKTURI	PDF		
	11.3	POPIS ULICA (RPJ-6)	PDF	+	
	11.4	ODLUKA O NERAZVRSTANOJ CESTI	PDF	+	
	11.5	IZVOD IZ REGISTRA NC	PDF	+	
	11.6	OČITOVANJE NOSITELJA PRAVA NERAZVRSTANE CESTE	PDF	+	

Napomena:

"O" označava obavezni dio elaborata, "+" označava dio elaborata koji nije obavezan, a "/" označava dio elaborata koji nije dozvoljen. U posljednjoj koloni s "✓" označavaju se sastavni dijelovi elaborata koji se dostavljaju na pregled i potvrđivanje.



REPUBLIKA HRVATSKA
DRŽAVNA GEODETSKA UPRAVA
PODRUČNI URED ZA KATASTAR
DUBROVNIK

BR. ZAHTJEVA: 288518/2020

POTVRDA REZERVACIJE BROJEVA KATASTARSKIH ČESTICA

Područni ured za katastar Dubrovnik temeljem zahtjeva GEODET d.o.o. za geodetske poslove, Ivana Meštrovića 1, Dubrovnik, OIB: 75307907300 potvrđuje rezervaciju sljedećih brojeva/podbrojeva katastarskih čestica:

Brojevi katastarskih čestica	
Katastarska općina	Broj katastarske čestice
DUBROVNIK(306410)	5901
DUBROVNIK(306410)	5902
DUBROVNIK(306410)	5903

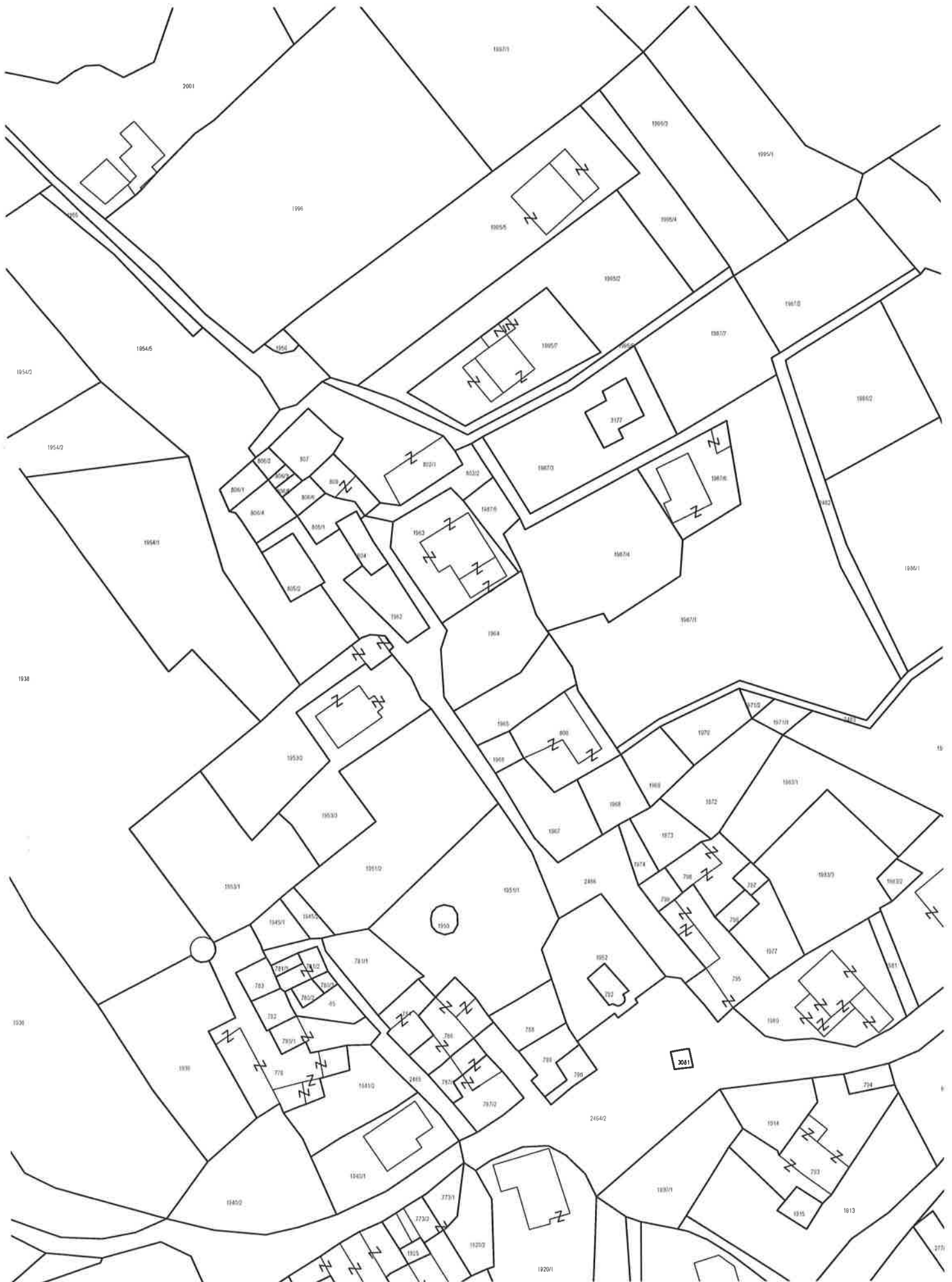
Ova potvrda izdaje se u svrhu Izrada geodetskih elaborata i u druge svrhe se ne smije upotrijebiti.

Upravna pristojba po tar.br. 1 Tarife upravnih pristojbi ne naplaćuje se.



Kontrolni broj: 391825974dc1c2

Skeniranjem QR koda navedenog na ovom elektroničkom zapisu možete provjeriti točnost podataka. Isto možete učiniti i na internet adresi <http://oss.uredjenazemlja.hr/public/checkDocument.jsp> unosom kontrolnog broja. U oba slučaja sustav će prikazati izvornik ovog dokumenta. U slučaju da je ovaj dokument identičan prikazanom izvorniku u digitalnom obliku. Državna geodetska uprava potvrđuje točnost dokumenta i stanje podatka u trenutku izdaje isprave.



POPIS KOORDINATA

Broj točke	E koordinata HTRS96/TM (m)	N koordinata HTRS96/TM (m)	Visina terena HVRS71 (m)	Visina voda HVRS71 (m)	Vista točke	Stabilizacija točke	Nastanak točke	Broj elaborata	E koordinata za održavanje katastarskog plana HTRS96/TM (m)	N koordinata za održavanje katastarskog plana HTRS96/TM (m)
1	2	3	4	5	6	7	8	9	10	11
TOČKE TEMELJEM KOJIH ĆE SE IZVRŠITI PROMJENA U KATASTARSKOM OPERATU										
2	633343.09	4724133.79			21	9	6	-99	633343.09	4724133.79
8	633336.40	4724144.28			21	9	6	-99	633336.40	4724144.28
9	633334.08	4724148.48			21	9	6	-99	633334.08	4724148.48
10	633333.62	4724149.68			21	9	6	-99	633333.62	4724149.68
11	633332.88	4724152.49			21	9	6	-99	633332.88	4724152.49
12	633332.56	4724154.24			21	9	6	-99	633332.56	4724154.24
13	633332.32	4724158.95			21	9	6	-99	633332.32	4724158.95
14	633332.93	4724162.98			21	9	6	-99	633332.93	4724162.98
15	633332.98	4724164.01			21	9	6	-99	633332.98	4724164.01
16	633332.93	4724165.19			21	9	6	-99	633332.93	4724165.19
18	633332.90	4724166.34			21	9	6	-99	633332.90	4724166.34
34	633349.05	4724171.10			21	9	6	-99	633349.05	4724171.10
35	633354.17	4724163.28			21	9	6	-99	633354.17	4724163.28
42	633357.45	4724155.01			21	9	6	-99	633357.45	4724155.01
47	633343.28	4724146.42			21	9	6	-99	633343.28	4724146.42
48	633344.67	4724143.51			23	9	6	-99	633344.67	4724143.51
49	633348.44	4724137.07			23	9	6	-99	633348.44	4724137.07
61	633346.82	4724174.84			21	9	6	-99	633346.82	4724174.84
62	633358.92	4724155.90			21	9	6	-99	633358.92	4724155.90
63	633345.06	4724143.75			23	9	6	-99	633345.06	4724143.75
POMOĆNE TOČKE										
OSTALE TOČKE										



GEODET d.o.o.

za geodetske poslove
Ivana Meštrovića 1, 20 000 Dubrovnik
Tel. +385 20 436-464
E-mail: geodet@geodetdu.hr

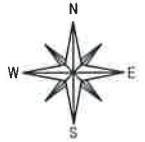
IBAN HR3541240031131001475
OIB 75307907300

Investitor:
GRAD DUBROVNIK
Pred Dvorom 1, Dubrovnik
OIB: 21712494719

Katastarska općina: DUBROVNIK
MBR: 306410
Detaljni list: 52

SKICA IZMJERE

Mjerilo 1: 500



Izradio/la:
Josip Strnad d.i. geod.
Dubrovnik, lipanj 2020. god.
Broj elaborata: 54/2020

Ovjerio/la:
Marin Knežević, dipl.ing.geod.

Marin Knežević
dipl.ing.geod.
Ovlašteni inženjer geodezije
GEODET d.o.o.
Dubrovnik



ISKAZ POVRŠINA
 (katastarsko stanje)

STARO STANJE					NOVO STANJE				
K.č.	Pk m ²	Pt m ²	Izmjera	Mjerilo	K.č.	Način rač.	Izrač. pov. m ²	Pk nova m ²	Mjerilo
5415	7 06	715,0000	GK	2000	5415	DOPUNOM	134,5177	1 35	2000
						DIO KI	571,4823	5 71	
					5903	M.KOORD.	573,2047	5 73	1
	7 06	715,0000	GK				707,7224	7 08	
		Δ Pk-Pt		Δ dopkt					Δ dop Izmjera
		-9,0000		37,1989					35,30
					Σ k.č. u PMP (M.KOORD.):	573,2047			
					PMP (M.KOORD.):	573,2047			
					$\Delta \Sigma+- =$	0,0000			
$\Sigma(\Sigma) =$	7 06	715,0000			$\Sigma(\Sigma) =$	707,7224		7 08	
$\Delta \Sigma+- =$	-02	7,2776							

ISKAZ POVRŠINA
(zemljišnoknjižno stanje)

STARO STANJE				NOVO STANJE			
K.č.	Pk	Izmjera	Mjerilo	K.č.	Način rač.	Pk nova	Mjerilo
1964	3 49	GI	2880	1964	G.KOORD. DIO KI	42 3 07	2880
	3 49	GI				42	
							Δ dop Izmjera
							69,80
1965	2 66	GI	2880	1965	G.KOORD. DIO KI	74 1 92	2880
	2 66	GI				74	
							Δ dop Izmjera
							53,20
					Δ dopGI:	192,00	53,20
1966	36	GI	2880	1966	IZJEDNAČENJE DIO KI	5 73 36	1
	36	GI				5 73	
							Δ dop Izmjera
							7,20
					Δ dopGI:	-537,00	7,20
					Σ k.č. u PMP (M.KOORD.); PMP (M.KOORD.); ΔΣ+- =	573,0000 573,2047 0,2047	
Σ(Σ) =	6 51				Σ(Σ) =	6 89	
ΔΣ+- =	-38						

STARO STANJE					NOVO STANJE				
K.č.	Pk m ²	Pt m ²	Izmjera	Mjerilo	K.č.	Način rač.	Izrač. pov. m ²	Pk nova m ²	Mjerilo
<p>Površine katastarskih čestica koje se postupno prilagođavaju katastru nekretnina u novom stanju izračunate su iz izvornih podataka (koordinata lomnih točaka međa) dobivenih na temelju terenskih mjerenja (čl.35. Pravilnika o katastru zemljišta, NN 84/2007) kada je uz katastarske čestice naveden način računanja M.KOORD, a izvorno mjerilo ima vrijednost "1". Navedeno se odnosi na k.č.: 5903 .</p> <p>Kada katastarske čestice iz dosadašnjeg stanja cijela prelazi u katastar nekretnina i kada je razlika u površini između površine Pk upisane u knjižni dio katastarskog operata i Pm površine izračunate iz mjerenih koordinata unutar razlike dozvoljene u čl. 93. <i>Zakona o državnoj izmjeri i katastru nekretnina</i> (NN 112/2018) te se promjene ne smatraju promjenom sastava zemljišnoknjižnog tijela. Katastarske čestice koje cijele prelaze u katastar nekretnina su: III .</p> <p>Razlika između površine Pk upisane u knjižni dio katastarskog operata i površine Pt izračunate iz DKP-a veća od Δ dopkt (dopuštenog odstupanja za dvostruka mjerenja) u dosadašnjem stanju, nastala je prilikom provođenja katastarske izmjere odnosno tehničke reambulacije, izrade katastarskog operata ili u okviru izrade i provođenja pojedinih elaborata. Uvidom u arhivu katastarskog ureda nije utvrđen uzrok pogreške te se ona prenosi na katastarsku česticu u novom stanju koja ostaje izvan područja mjerenih podataka i čija površina je izračunata dopunom. Ova razlika će se ispraviti kada katastarske čestice budu obuhvaćene terenskim mjerenjima. Razlika Pk-Pt je veća od Δ dopkt za k.č.: III, a katastarske čestice koje sadrže pogrešku su: III .</p> <p>Kada katastarske čestice iz dosadašnjeg stanja cijele prelaze u katastar nekretnina i kada je razlika u površini između površine Pk upisane u knjižni dio katastarskog operata i Pm površine izračunate iz mjerenih koordinata izvan razlike dozvoljene u čl. 93. <i>Zakona o državnoj izmjeri i katastru nekretnina</i> (NN 112/2018) te kada uvidom u arhivu katastarskog ureda nije utvrđen uzrok razlike, smatra se da se radi o gruboj pogrešci u osnivanju i održavanju katastra iz stavka 3. čl. 93. <i>Zakona o državnoj izmjeri i katastru nekretnina</i> (NN 112/2018) koja se ovim elaboratom ispravlja prema stanju utvrđenom terenskim mjerenjima. Grube pogreške ispravljaju se za k.č.: III .</p>									

Broj:

OPĆINSKI SUD U DUBROVNIKU
ZEMLJIŠNOKNJIŽNI ODJEL DUBROVNIK

Katastarska općina: **DUBROVNIK**

PODRUČNI URED ZA KATASTAR DUBROVNIK
ODJEL ZA KATASTAR NEKRETNINA DUBROVNIK

Prijavni list sastavljen: srpanj 2020

PRIJAVNI LIST ZA KATASTAR

Investitor: GRAD DUBROVNIK
PRED DVOROM 1, DUBROVNIK, 20000 DUBROVNIK
OIB: 21712494719

Izradio/la:
Strnad Josip

Odgovorna osoba za obavljanje stručnih geodetskih poslova:
Knežević Marin

Marin Knežević
dipl. ing. geod.
Ovlašteni inženjer geodezije
GEODET d.o.o.
Dubrovnik



DOSADAŠNJE STANJE

Redni broj	Broj posjedovnog lista	Dio ili udio dijela	Prezime i ime odnosno tvrtka ili naziv upisane osobe Prebivalište odnosno sjedište, ulica i kućni broj upisane osobe OIB	Suvlas. dio na dijelu	Broj katastar. čestice	Adresa katastarske čestice (naziv rudine, ulice, trga i sl.)	Način uporabe katastarske čestice Način uporabe zgrade, adresa zgrade Naziv zgrade Pravo građenja	Površina katastarske čestice ha a m ²	Posebni pravni režimi
1	2	3	4	5	6	7	8	9	
1	1922	1/1	OPĆINA DUBROVNIK, Dubrovnik, PRED DVOROM 1 (POSJEDNIK)		5415	POLJE	NEPLODNO ZEMLJIŠTE	7 06	
								7 06	
								Σ(Σ)=	7 06
								Δ(Σ)+=-	-02

NOVO STANJE											
Broj posjedovnog lista	Dio ili udio dijela	Prezime i ime odnosno tvrtka ili naziv upisane osobe Prebivalište odnosno sjedište, ulica i kućni broj upisane osobe OIB	Suvlas. dio na dijelu	Broj katastar. čestice	Broj detalj. lista	Adresa katastarske čestice (naziv ruđine, ulice, trga i sl.)	Način uporabe katastarske čestice Način uporabe zgrade, adresa zgrade Naziv zgrade Pravo građenja	Površina katastarske čestice ha a m ²	Posebni pravni režimi	Z.K. podaci	
										Broj katastarske čestice	Broj ZK uloška
10	11	12	13	14	15	16	17	18		19	20
1922	1/1	OPĆINA DUBROVNIK, Dubrovnik, PRED DVOROM 1 (POSJEDNIK)		5415	52	POLJE	NEPLODNO ZEMLJIŠTE	1 35			
NOVI -1	1/1	GRAD DUBROVNIK - JAVNO DOBRO U OPĆOJ UPORABI, DUBROVNIK, PRED DVOROM 1 (VLASNIK) OIB: 21712494719		5903	52	BOSANKA	DJEČJE IGRALIŠTE	5 73	KI		
								5 73			
								Σ(Σ)=	7 08		



GEODET d.o.o.

za geodetske poslove
Ivana Meštrovića 1, 20 000 Dubrovnik
Tel. +385 20 436-464
E-mail: geodet@geodetdu.hr

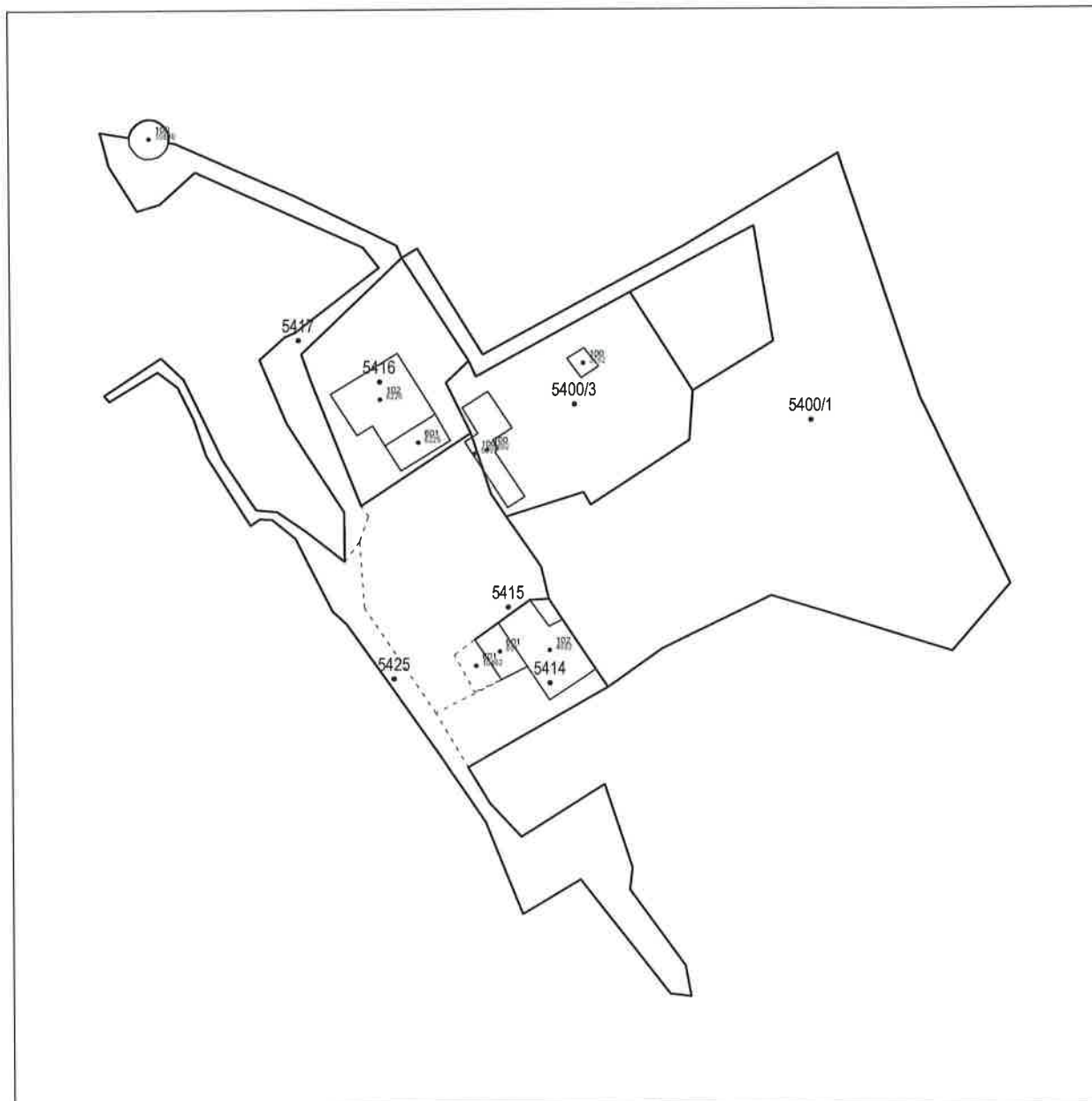
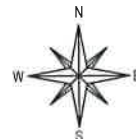
IBAN HR3541240031131001475
OIB 75307907300

Investitor:
GRAD DUBROVNIK
PRED DVOROM 1, 20000 Dubrovnik
OIB: 21712494719

Katastarska općina: DUBROVNIK
MBR: 306410
Detaljni list: 52

KOPIJA KATASTARSKOG PLANA

Izvorno mjerilo 1: 2000
Mjerilo 1: 1000
ZA KATASTAR
STANJE PRIJE PROMJENA



Izradio/la:
Josip Strnad d.i. geod.
Dubrovnik, lipanj 2020. god.
Broj elaborata: 54/2020

Ovjerio/la:
Marin Knežević, dipl.ing.geod.

Marin Knežević
dipl. ing. geod.
Ovlašteni inženjer geodozije
GEODET d.o.o
Dubrovnik



Gen 419



GEODET d.o.o.

za geodetske poslove
Ivana Meštrovića 1, 20 000 Dubrovnik
Tel. +385 20 436-464
E-mail: geodet@geodetdu.hr

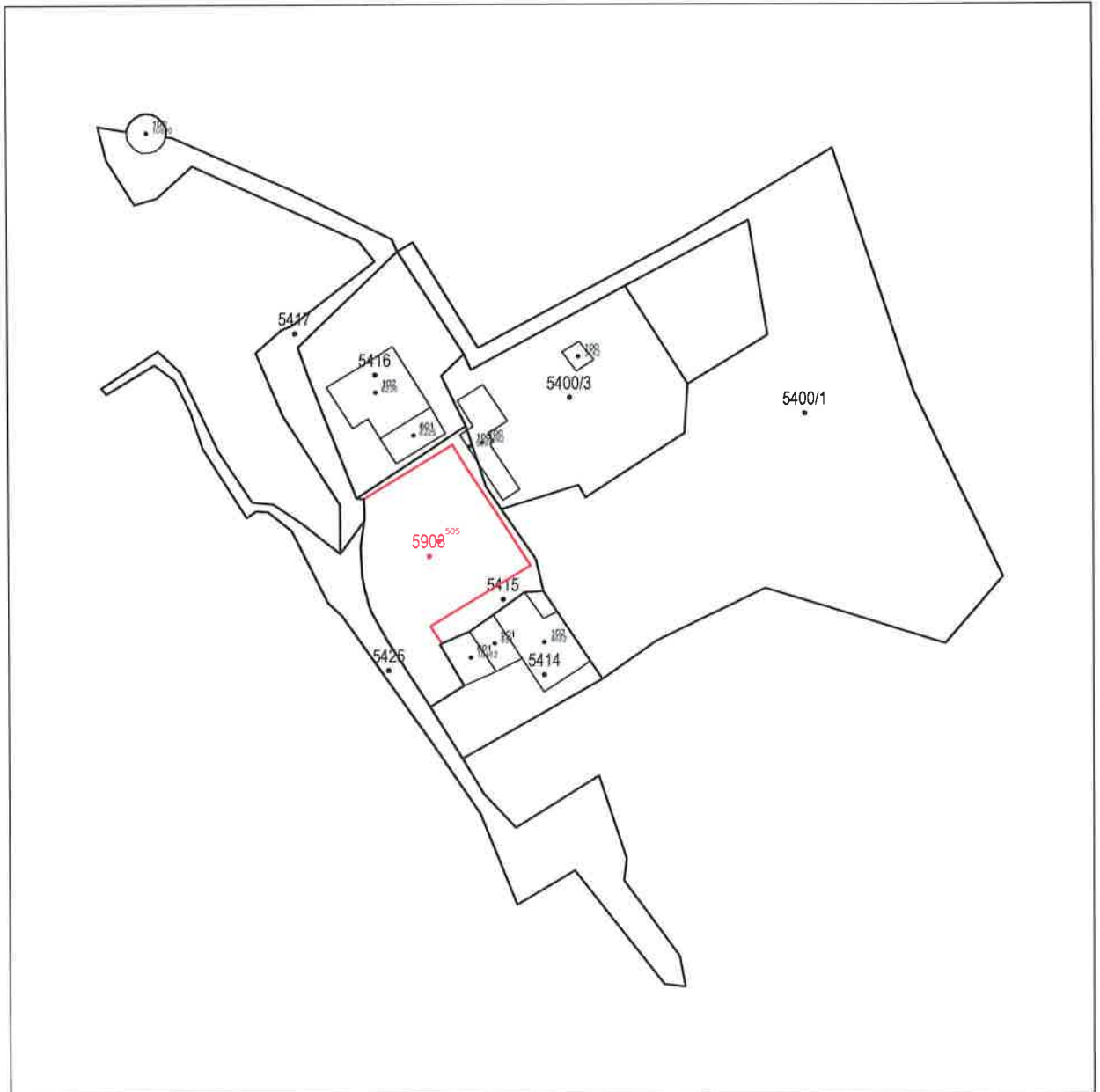

IBAN HR3541240031131001475
OIB 75307907300

Investitor:
GRAD DUBROVNIK
PRED DVOROM 1, 20000 Dubrovnik
OIB: 21712494719

Katastarska općina: DUBROVNIK
MBR: 306410
Detaljni list: 52

KOPIJA KATASTARSKOG PLANA

Izvorno mjerilo 1: 2000
Mjerilo 1: 1000
ZA KATASTAR
PREDLOŽENO NOVO STANJE



Izradio/la:
Josip Strnad d.i. geod.
Dubrovnik, lipanj 2020. god.
Broj elaborata: 54/2020

Ovjerio/la:
Marin Knežević, dipl.ing.geod.

Marin Knežević
dipl. ing. geod.
Ovlašteni inženjer geodezije
GEODET d.o.o.
Dubrovnik



Broj:

OPĆINSKI SUD U DUBROVNIKU
ZEMLJIŠNOKNJIŽNI ODJEL DUBROVNIK

Katastarska općina: **DUBROVNIK**

PODRUČNI URED ZA KATASTAR DUBROVNIK
ODJEL ZA KATASTAR NEKRETNINA DUBROVNIK


Prijavni list sastavljen: srpanj 2020

PRIJAVNI LIST ZA ZEMLJIŠNU KNJIGU

Investitor: GRAD DUBROVNIK
PRED DVOROM 1, DUBROVNIK, 20000 DUBROVNIK
OIB: 21712494719

Izradio/la:
Štrnad Josip

Odgovorna osoba za obavljanje stručnih geodetskih poslova:
Knežević Marin


Marin Knežević
dipl. ing. geod.
Ovlašteni inženjer geodezije
GEODET d.o.o.
Dubrovnik



DOSADAŠNJE STANJE

Redni broj	Broj ZK uloška	Dio ili udio dijela	Prezime i ime odnosno tvrtka ili naziv upisane osobe Prebivalište odnosno sjedište, ulica i kućni broj upisane osobe OIB	Suvlas. dio na dijelu Etažni udio	Broj katastar. čestice	Oznaka zemljišta (Način uporabe katastarske čestice Način uporabe zgrade, kućni broj, Naziv zgrade, Pravo građenja)	Ukupna površina katastarske čestice Površina dijelova katastarske čestice		
							jutro	čhv	ha a m ²
1	2	3	4	5	6	7	8		
1	1708 ZKt II	210/10 080	PASKOJEVIĆ JELE POK. PAVA		1964	PAŠNJAK			3 49
		120/10 080	PASKOJEVIĆ NIKO POK. NIKA						
		120/10 080	PASKOJEVIĆ MARE ŽENA NIKA						
		120/10 080	PASKOJEVIĆ MATO NIKOV						
		120/10 080	PASKOJEVIĆ NIKO NIKOV						
		120/10 080	PASKOJEVIĆ TOMO NIKOV						
		120/10 080	PASKOJEVIĆ ANTUN NIKOV						
		120/10 080	PASKOJEVIĆ KATE ŽENA MATA						
		210/10 080	ŽUVELA ČEDO NIKOLIN						
		210/10 080	ŽUVELA BOŽICA NIKOLINA						
		140/10 080	PULITIKA MIHO PEROV						
		105/10 080	PASKOJEVIĆ JELE ŽENA LUKE						
		105/10 080	PASKOJEVIĆ ANE LUKINA						
		105/10 080	PASKOJEVIĆ JAKE LUKINA						
		105/10 080	PASKOJEVIĆ ZLATA LUKINA						
		168/10 080	LALIĆ DANICA Ž. IVA						
		168/10 080	LALIĆ PERICA IVOVA						
		168/10 080	LALIĆ KATICA IVOVA						
		168/10 080	LALIĆ MIRJANA IVOVA						
		168/10 080	PULITIKA JAKO PASKOV						
		168/10 080	PULITIKA MARE ŽENA PASKA						
		168/10 080	PULITIKA PASKO PASKOV						
		168/10 080	PULITIKA NEVENKA PASKOVA						
		168/10 080	PULITIKA NIKE UD. PASKA						

NOVO STANJE

Broj ZK uloška	Dio ili udio dijela	Prezime i ime odnosno tvrka ili naziv upisane osobe Prebivalište odnosno sjedište, ulica i kućni broj upisane osobe OIB	Suvlas. dio na dijelu Etažni udio	Broj katastar. čestice	Adresa katastarske čestice (naziv rudine, ulice, trga i sl.)	Način uporabe katastarske čestice Način uporabe zgrade, Adresa zgrade Naziv zgrade Pravo građenja	Površina katastarske čestice
							ha a m ²
9	10	11	12	13	14	15	16
1708 ZKt II	210/100 80	PASKOJEVIĆ JELE POK. PAVA		1964	BOSANKA	PAŠNJAK	42
	120/100 80	PASKOJEVIĆ NIKO POK. NIKA					42
	120/100 80	PASKOJEVIĆ MARE ŽENA NIKA					
	120/100 80	PASKOJEVIĆ MATO NIKOV					
	120/100 80	PASKOJEVIĆ NIKO NIKOV					
	120/100 80	PASKOJEVIĆ TOMO NIKOV					
	120/100 80	PASKOJEVIĆ ANTUN NIKOV					
	120/100 80	PASKOJEVIĆ KATE ŽENA MATA					
	210/100 80	ŽUVELA ČEDO NIKOLIN					
	210/100 80	ŽUVELA BOŽICA NIKOLINA					
	140/100 80	PULITIKA MIHO PEROV					
	105/100 80	PASKOJEVIĆ JELE ŽENA LUKE					
	105/100 80	PASKOJEVIĆ ANE LUKINA					
	105/100 80	PASKOJEVIĆ JAKE LUKINA					
	105/100 80	PASKOJEVIĆ ZLATA LUKINA					
	168/100 80	LALIĆ DANICA Ž. IVA					
	168/100 80	LALIĆ PERICA IVOVA					
	168/100 80	LALIĆ KATICA IVOVA					
	168/100 80	LALIĆ MIRJANA IVOVA					
	168/100 80	PULITIKA JAKO PASKOV					
168/100 80	PULITIKA MARE ŽENA PASKA						
168/100 80	PULITIKA PASKO PASKOV						
168/100 80	PULITIKA NEVENKA PASKOVA						
168/100 80	PULITIKA NIKE UD. PASKA						

DOSADAŠNJE STANJE

Redni broj	Broj ZK uloška	Dio ili udio dijela	Prezime i ime odnosno tvrtka ili naziv upisane osobe Prebivalište odnosno sjedište, ulica i kućni broj upisane osobe OIB	Suvlas. dio na dijelu etažni udio	Broj katastar. čestice	Oznaka zemljišta (Način uporabe katastarske čestice Način uporabe zgrade, kućni broj, Naziv zgrade, Pravo građenja)	Ukupna površina katastarske čestice Površina dijelova katastarske čestice		
							jutro	čhv	ha a m ²
1	2	3	4	5	6	7	8		
		105/10 080	KMETOVIĆ PERO FRANOV						
		105/10 080	KMETOVIĆ FRANE FRANOVA						
		105/10 080	KMETOVIĆ KATICA FRANOVA						
		105/10 080	KMETOVIĆ ADELA FRANOVA						
		105/10 080	KMETOVIĆ JADRANKE FRANOVA						
		280/10 080	PASKOJEVIĆ ANE STIJEPOVA						
		560/10 080	RUŠČIĆ ANE Ž. STANKA ROĐ. PASKOJEVIĆ POK. STIJEPA						
		630/40 320	PASKOJEVIĆ LUKO ANTUNOV						
		630/40 320	PASKOJEVIĆ ILAR ANTUNOV						
		1680/4 0320	ŽUVELA ČEDO NIKOLIN						
		2100/4 53600	MILOSLAVIĆ ANTUN POK. STIJEPA						
		2100/4 53600	MATUŠKO DRAGE ROĐ. MILOSLAVIĆ						
		6300/4 53600	MILOSLAVIĆ MLADEN POK. STIJEPA						
		6300/4 53600	MILOSLAVIĆ PAVO P. STIJEPA						
		6300/4 53600	MILOSLAVIĆ ZDRAVKO POK. STIJEPA						
		6300/4 53600	MILOSLAVIĆ IVO POK. STIJEPA						
		6300/4 53600	PULITIKA MARIJA Ž. PERA ROĐ. MILOSLAVIĆ						
		280/50 400	PULITIKA MIHO POK. PERA						
		420/20 160	PASKOJEVIĆ STIJEPO POK. PAVA						
		280/20 160	PASKOJEVIĆ MARE						
		560/20 160	PASKOJEVIĆ DUBRAVKO						
		168/10 080	LALIĆ IVO POK. IVA						
		98/504 0	PULITIKA JURICA POK. PASKA						

NOVO STANJE

Broj ZK uloška	Dio ili udio dijela	Prezime i ime odnosno tvrka ili naziv upisane osobe Prebivalište odnosno sjedište, ulica i kućni broj upisane osobe	Suvlas. dio na dijelu Etažni udio	Broj katastar. čestice	Adresa katastarske čestice (naziv rudine, ulice, trga i sl.)	Način uporabe katastarske čestice Način uporabe zgrade, Adresa zgrade Naziv zgrade Pravo građenja	Površina katastarske čestice
		OIB				ha a m ²	
9	10	11	12	13	14	15	16
	105/100 80	KMETOVIĆ PERO FRANOV					
	105/100 80	KMETOVIĆ FRANE FRANOVA					
	105/100 80	KMETOVIĆ KATICA FRANOVA					
	105/100 80	KMETOVIĆ ADELA FRANOVA					
	105/100 80	KMETOVIĆ JADRANKE FRANOVA					
	280/100 80	PASKOJEVIĆ ANE STIJEPOVA					
	560/100 80	RUŠČIĆ ANE Ž. STANKA ROĐ. PASKOJEVIĆ POK. STIJEPA					
	630/403 20	PASKOJEVIĆ LUKO ANTUNOV					
	630/403 20	PASKOJEVIĆ ILAR ANTUNOV					
	1680/40 320	ŽUVELA ČEDO NIKOLIN					
	2100/45 3600	MILOSLAVIĆ ANTUN POK. STIJEPA					
	2100/45 3600	MATUŠKO DRAGE ROĐ. MILOSLAVIĆ					
	6300/45 3600	MILOSLAVIĆ MLADEN POK. STIJEPA					
	6300/45 3600	MILOSLAVIĆ PAVO P. STIJEPA					
	6300/45 3600	MILOSLAVIĆ ZDRAVKO POK. STIJEPA					
	6300/45 3600	MILOSLAVIĆ IVO POK. STIJEPA					
	6300/45 3600	PULITIKA MARIJA Ž. PERA ROĐ. MILOSLAVIĆ					
	280/504 00	PULITIKA MIHO POK. PERA					
	420/201 60	PASKOJEVIĆ STIJEPO POK. PAVA					
	280/201 60	PASKOJEVIĆ MARE					
	560/201 60	PASKOJEVIĆ DUBRAVKO					
	168/100 80	LALIĆ IVO POK. IVA					
	98/5040	PULITIKA JURICA POK. PASKA					

DOSADAŠNJE STANJE

Redni broj	Broj ZK uloška	Dio ili udio dijela	Prezime i ime odnosno tvrtka ili naziv upisane osobe Prebivalište odnosno sjedište, ulica i kućni broj upisane osobe OIB	Suvlas. dio na dijelu Etažni udio	Broj katastar. čestice	Oznaka zemljišta (Način uporabe katastarske čestice Način uporabe zgrade, kućni broj, Naziv zgrade, Pravo građenja)	Ukupna površina katastarske čestice Površina dijelova katastarske čestice		
							jutro	čhv	ha a m ²
1	2	3	4	5	6	7	8		
		49/504 0	PULITIKA PERO POK. JAKA						
		49/504 0	BRAICA ANKA POK. JAKA						
		181/12 9024	KMETOVIĆ PERO POK. FRANA						
		181/12 9024	MARKOVIĆ JELE ROĐ. KMETOVIĆ POK. FRANA						
		181/12 9024	MISTURA FRANICA ROĐ. KMETOVIĆ POK. FRANA						
		181/12 9024	BRBORA JADRANKA ROĐ. KMETOVIĆ POK. FRANA						
		181/12 9024	MAKLJANIĆ MARE ROĐ. KMETOVIĆ POK. FRANA						
		84/129 024	KMETOVIĆ MARE UD. ANDRIJE						
		87/129 024	ŽUVELA PERICA POK. PERA						
		87/129 024	ŽUVELA HRVOJE POK. PERA						
		140/10 080	IVUŠIĆ MARIJA ROĐ. HANDABAKA						
		35/100 80	HANDABAKA VICKO POK. NIKOLE						
		35/100 80	HANDABAKA MATO POK. NIKOLE						
		35/100 80	PENDO KATE ROĐ. HANDABAKA						
		35/100 80	ZEC MARIJA ROĐ. HANDABAKA						
		280/50 400	KRALJ NIKO						
		960/40 320	MARTINOVIĆ MARIJA ROĐ. PULITIKA						
		181/12 9024	PASQUALICCHIO NIKŠA						
		140/10 080	IVUŠIĆ MARIJA ROĐ. HANDABAKA						
		35/100 80	HANDABAKA VICKO POK. NIKOLE						
		35/100 80	HANDABAKA MATO POK. NIKOLE						
		35/100 80	PENDO KATE ROĐ. HANDABAKA						
		35/100 80	ZEC MARIJA ROĐ. HANDABAKA						

NOVO STANJE

Broj ZK uloška	Dio ili udio dijela	Prezime i ime odnosno tvrtka ili naziv upisane osobe Prebivalište odnosno sjedište, ulica i kućni broj upisane osobe OIB	Suvlas. dio na dijelu Etažni udio	Broj katastar. čestice	Adresa katastarske čestice (naziv rudine, ulice, trga i sl.)	Način uporabe katastarske čestice Način uporabe zgrade, Adresa zgrade Naziv zgrade Pravo građenja	Površina katastarske čestice
							ha a m ²
9	10	11	12	13	14	15	16
	49/5040	PULITIKA PERO POK. JAKA					
	49/5040	BRAICA ANKA POK. JAKA					
	181/129 024	KMETOVIĆ PERO POK. FRANA					
	181/129 024	MARKOVIĆ JELE ROĐ. KMETOVIĆ POK. FRANA					
	181/129 024	MISTURA FRANICA ROĐ. KMETOVIĆ POK. FRANA					
	181/129 024	BRBORA JADRANKA ROĐ. KMETOVIĆ POK. FRANA					
	181/129 024	MAKLJANIĆ MARE ROĐ. KMETOVIĆ POK. FRANA					
	84/1290 24	KMETOVIĆ MARE UD. ANDRIJE					
	87/1290 24	ŽUVELA PERICA POK. PERA					
	87/1290 24	ŽUVELA HRVOJE POK. PERA					
	140/100 80	IVUŠIĆ MARIJA ROĐ. HANDABAKA					
	35/1008 0	HANDABAKA VICKO POK. NIKOLE					
	35/1008 0	HANDABAKA MATO POK. NIKOLE					
	35/1008 0	PENDO KATE ROĐ. HANDABAKA					
	35/1008 0	ZEC MARIJA ROĐ. HANDABAKA					
	280/504 00	KRALJ NIKO					
	960/403 20	MARTINOVIĆ MARIJA ROĐ. PULITIKA					
	181/129 024	PASQUALLICCHIO NIKŠA					
	140/100 80	IVUŠIĆ MARIJA ROĐ. HANDABAKA					
	35/1008 0	HANDABAKA VICKO POK. NIKOLE					
	35/1008 0	HANDABAKA MATO POK. NIKOLE					
	35/1008 0	PENDO KATE ROĐ. HANDABAKA					
	35/1008 0	ZEC MARIJA ROĐ. HANDABAKA					

DOSADAŠNJE STANJE

Redni broj	Broj ZK uloška	Dio ili udio dijela	Prezime i ime odnosno tvrtka ili naziv upisane osobe Prebivalište odnosno sjedište, ulica i kućni broj upisane osobe OIB	Suvlas. dio na dijelu Etažni udio	Broj katastar. čestice	Oznaka zemljišta (Način uporabe katastarske čestice Način uporabe zgrade, kućni broj, Naziv zgrade, Pravo građenja)	Ukupna površina katastarske čestice Površina dijelova katastarske čestice		
							jutro	čhv	ha a m ²
1	2	3	4	5	6	7	8		
		490/50 400	NODARI MAJA, DUBROVNIK, Đ. NATALI 4 OIB: 80495126330						
		245/50 400	LJUBENKOV BLANKA ROĐ. ŠIMUNIĆ POK. ANTE, SPLIT, OSJEČKA 26						
		245/50 400	KONCANI LINDA ROĐ. ŠIMUNIĆ POK. ANTE, SOLIN, KRALJA ZVONIMIRA 14 A						
		960/40 320	PULITIKA IVKA UD. FRANA, DUBROVNIK, ČILIPSKA 9						
		960/40 320	MILOSLAVIĆ ANITA ROĐ. PULITIKA, ŽUPA DUBROVAČKA, MARTINOVIĆI 6 OIB: 33593200332						
		120/10 080	KALINIĆ IVO, BOSANKA, BOSANKA 3						
		140/10 080	LISE IVO, MLINI, POPOLICA 5 OIB: 59102696693						
		140/10 080	LISE VICKO, MLINI, POPOLICA 5 OIB: 49717437646						
		2100/4 53600	PULITIKA MARIJA Ž. MIHA ROĐ. MILOSLAVIĆ						
		1470/2 82240	KMETOVIĆ MARE UD. ANDRIJE						
		210/28 2240	KMETOVIĆ PERO POK. FRANA						
		210/28 2240	MARKOVIĆ JELE ROĐ. KMETOVIĆ POK. FRANA						
		210/28 2240	MISTURA FRANICA ROĐ. KMETOVIĆ POK. FRANA						
		210/28 2240	BRBORA JADRANKA ROĐ. KMETOVIĆ POK. FRANA						
		210/28 2240	MAKLJANIĆ MARE ROĐ. KMETOVIĆ POK. FRANA, DUBROVNIK, ANDRIJE HEBRANGA 93 OIB: 86299939592						
		210/28 2240	PASQUALICCHIO NIKŠA SIN ANTUNA						
		105/28 2240	ŽUVELA PERICA POK. PERA						
		105/28 2240	ŽUVELA HRVOJE POK. PERA						

NOVO STANJE

Broj ZK uloška	Dio ili udio dijela	Prezime i ime odnosno tvrka ili naziv upisane osobe Prebivalište odnosno sjedište, ulica i kućni broj upisane osobe OIB	Suvlas. dio na dijelu Etažni udio	Broj katastar. čestice	Adresa katastarske čestice (naziv rudine, ulice, trga i sl.)	Način uporabe katastarske čestice Način uporabe zgrade, Adresa zgrade Naziv zgrade Pravo građenja	Površina katastarske čestice ha a m ²
9	10	11	12	13	14	15	16
	490/504 00	NODARI MAJA, DUBROVNIK, Đ. NATALI 4 OIB: 80495126330					
	245/504 00	LJUBENKOV BLANKA ROĐ. ŠIMUNIĆ POK. ANTE, SPLIT, OSJEČKA 26					
	245/504 00	KONCANI LINDA ROĐ. ŠIMUNIĆ POK. ANTE, SOLIN, KRALJA ZVONIMIRA 14 A					
	960/403 20	PULITIKA IVKA UD. FRANA, DUBROVNIK, ČILIPSKA 9					
	960/403 20	MILOSLAVIĆ ANITA ROĐ. PULITIKA, ŽUPA DUBROVAČKA, MARTINOVIĆI 6 OIB: 33593200332					
	120/100 80	KALINIĆ IVO, BOSANKA, BOSANKA 3					
	140/100 80	LISE IVO, MLINI, POPOLICA 5 OIB: 59102696693					
	140/100 80	LISE VICKO, MLINI, POPOLICA 5 OIB: 49717437646					
	2100/45 3600	PULITIKA MARIJA Ž. MIHA ROĐ. MILOSLAVIĆ					
	1470/28 2240	KMETOVIĆ MARE UD. ANDRIJE					
	210/282 240	KMETOVIĆ PERO POK. FRANA					
	210/282 240	MARKOVIĆ JELE ROĐ. KMETOVIĆ POK. FRANA					
	210/282 240	MISTURA FRANICA ROĐ. KMETOVIĆ POK. FRANA					
	210/282 240	BRBORA JADRANKA ROĐ. KMETOVIĆ POK. FRANA					
	210/282 240	MAKLJANIĆ MARE ROĐ. KMETOVIĆ POK. FRANA, DUBROVNIK, ANDRIJE HEBRANGA 93 OIB: 86299939592					
	210/282 240	PASQUALICCHIO NIKŠA SIN ANTUNA					
	105/282 240	ŽUVELA PERICA POK. PERA					
	105/282 240	ŽUVELA HRVOJE POK. PERA					

DOSADAŠNJE STANJE

Redni broj	Broj ZK uloška	Dio ili udio dijela	Prezime i ime odnosno tvrtka ili naziv upisane osobe Prebivalište odnosno sjedište, ulica i kućni broj upisane osobe OIB	Suvlas. dio na dijelu Etažni udio	Broj katastar. čestice	Oznaka zemljišta (Način uporabe katastarske čestice Način uporabe zgrade, kućni broj, Naziv zgrade, Pravo građenja)	Ukupna površina katastarske čestice Površina dijelova katastarske čestice		
							jutro	čhv	ha a m ²
1	2	3	4	5	6	7	8		
		105/10 080	MAKLJANIĆ MARE ROĐ. KMETOVIĆ POK. FRANA						
		105/10 080	Tutman-Vidović Inga, KNEZA BRANIMIRA 41, 20000 Dubrovnik, Hrvatska OIB: 05464129587						
2	1708 ZKt II	210/10 080	PASKOJEVIĆ JELE POK. PAVA		1965	PAŠNJAK			2 66
		120/10 080	PASKOJEVIĆ NIKO POK. NIKA						
		120/10 080	PASKOJEVIĆ MARE ŽENA NIKA						
		120/10 080	PASKOJEVIĆ MATO NIKOV						
		120/10 080	PASKOJEVIĆ NIKO NIKOV						
		120/10 080	PASKOJEVIĆ TOMO NIKOV						
		120/10 080	PASKOJEVIĆ ANTUN NIKOV						
		120/10 080	PASKOJEVIĆ KATE ŽENA MATA						
		210/10 080	ŽUVELA ČEDO NIKOLIN						
		210/10 080	ŽUVELA BOŽICA NIKOLINA						
		140/10 080	PULITIKA MIHO PEROV						
		105/10 080	PASKOJEVIĆ JELE ŽENA LUKE						
		105/10 080	PASKOJEVIĆ ANE LUKINA						
		105/10 080	PASKOJEVIĆ JAKE LUKINA						
		105/10 080	PASKOJEVIĆ ZLATA LUKINA						
		168/10 080	LALIĆ DANICA Ž. IVA						
		168/10 080	LALIĆ PERICA IVOVA						
		168/10 080	LALIĆ KATICA IVOVA						
		168/10 080	LALIĆ MIRJANA IVOVA						
		168/10 080	PULITIKA JAKO PASKOV						
		168/10 080	PULITIKA MARE ŽENA PASKA						

NOVO STANJE

Broj ZK uloška	Dio ili udio dijela	Prezime i ime odnosno tvrka ili naziv upisane osobe Prebivalište odnosno sjedište, ulica i kućni broj upisane osobe OIB	Suvlas. dio na dijelu Etažni udio	Broj katastar. čestice	Adresa katastarske čestice (naziv rudine, ulice, trga i sl.)	Način uporabe katastarske čestice Način uporabe zgrade, Adresa zgrade Naziv zgrade Pravo građenja	Površina katastarske čestice
							ha a m ²
9	10	11	12	13	14	15	16
	105/100 80	MAKLJANIĆ MARE ROĐ. KMETOVIĆ POK. FRANA					
	105/100 80	Tutman-Vidović Inga, KNEZA BRANIMIRA 41, 20000 Dubrovnik, Hrvatska OIB: 05464129587					
1708 ZKt II	210/100 80	PASKOJEVIĆ JELE POK. PAVA		1965	BOSANKA	PAŠNJAK	74
	120/100 80	PASKOJEVIĆ NIKO POK. NIKA					74
	120/100 80	PASKOJEVIĆ MARE ŽENA NIKA					
	120/100 80	PASKOJEVIĆ MATO NIKOV					
	120/100 80	PASKOJEVIĆ NIKO NIKOV					
	120/100 80	PASKOJEVIĆ TOMO NIKOV					
	120/100 80	PASKOJEVIĆ ANTUN NIKOV					
	120/100 80	PASKOJEVIĆ KATE ŽENA MATA					
	210/100 80	ŽUVELA ČEDO NIKOLIN					
	210/100 80	ŽUVELA BOŽICA NIKOLINA					
	140/100 80	PULITIKA MIHO PEROV					
	105/100 80	PASKOJEVIĆ JELE ŽENA LUKE					
	105/100 80	PASKOJEVIĆ ANE LUKINA					
	105/100 80	PASKOJEVIĆ JAKE LUKINA					
	105/100 80	PASKOJEVIĆ ZLATA LUKINA					
	168/100 80	LALIĆ DANICA Ž. IVA					
	168/100 80	LALIĆ PERICA IVOVA					
	168/100 80	LALIĆ KATICA IVOVA					
	168/100 80	LALIĆ MIRJANA IVOVA					
	168/100 80	PULITIKA JAKO PASKOV					
168/100 80	PULITIKA MARE ŽENA PASKA						

DOSADAŠNJE STANJE

Redni broj	Broj ZK uloška	Dio ili udio dijela	Prezime i ime odnosno tvrtka ili naziv upisane osobe Prebivalište odnosno sjedište, ulica i kućni broj upisane osobe OIB	Suvlas. dio na dijelu Etažni udio	Broj katastar. čestice	Oznaka zemljišta (Način uporabe katastarske čestice Način uporabe zgrade, kućni broj, Naziv zgrade, Pravo građenja)	Ukupna površina katastarske čestice Površina dijelova katastarske čestice		
							jutro	čhv	ha a m ²
1	2	3	4	5	6	7	8		
		168/10 080	PULITIKA PASKO PASKOV						
		168/10 080	PULITIKA NEVENKA PASKOVA						
		168/10 080	PULITIKA NIKE UD. PASKA						
		105/10 080	KMETOVIĆ PERO FRANOV						
		105/10 080	KMETOVIĆ FRANE FRANOVA						
		105/10 080	KMETOVIĆ KATICA FRANOVA						
		105/10 080	KMETOVIĆ ADELA FRANOVA						
		105/10 080	KMETOVIĆ JADRANKE FRANOVA						
		280/10 080	PASKOJEVIĆ ANE STIJEPOVA						
		560/10 080	RUŠČIĆ ANE Ž. STANKA ROĐ. PASKOJEVIĆ POK. STIJEPA						
		630/40 320	PASKOJEVIĆ LUKO ANTUNOV						
		630/40 320	PASKOJEVIĆ ILAR ANTUNOV						
		1680/4 0320	ŽUVELA ČEDO NIKOLIN						
		2100/4 53600	MILOSLAVIĆ ANTUN POK. STIJEPA						
		2100/4 53600	MATUŠKO DRAGE ROĐ. MILOSLAVIĆ						
		6300/4 53600	MILOSLAVIĆ MLADEN POK. STIJEPA						
		6300/4 53600	MILOSLAVIĆ PAVO P. STIJEPA						
		6300/4 53600	MILOSLAVIĆ ZDRAVKO POK. STIJEPA						
		6300/4 53600	MILOSLAVIĆ IVO POK. STIJEPA						
		6300/4 53600	PULITIKA MARIJA Ž. PERA ROĐ. MILOSLAVIĆ						
		280/50 400	PULITIKA MIHO POK. PERA						
		420/20 160	PASKOJEVIĆ STIJEPO POK. PAVA						
		280/20 160	PASKOJEVIĆ MARE						

NOVO STANJE

Broj ZK uloška	Dio ili udio dijela	Prezime i ime odnosno tvrka ili naziv upisane osobe Prebivalište odnosno sjedište, ulica i kućni broj upisane osobe	Suvlas. dio na dijelu Etažni udio	Broj katastar. čestice	Adresa katastarske čestice (naziv rudine, ulice, trga i sl.)	Način uporabe katastarske čestice Način uporabe zgrade, Adresa zgrade Naziv zgrade Pravo građenja	Površina katastarske čestice
		OIB				ha a m ²	
9	10	11	12	13	14	15	16
	168/100 80	PULITIKA PASKO PASKOV					
	168/100 80	PULITIKA NEVENKA PASKOVA					
	168/100 80	PULITIKA NIKE UD. PASKA					
	105/100 80	KMETOVIĆ PERO FRANOV					
	105/100 80	KMETOVIĆ FRANE FRANOVA					
	105/100 80	KMETOVIĆ KATICA FRANOVA					
	105/100 80	KMETOVIĆ ADELA FRANOVA					
	105/100 80	KMETOVIĆ JADRANKE FRANOVA					
	280/100 80	PASKOJEVIĆ ANE STIJEPOVA					
	560/100 80	RUŠČIĆ ANE Ž. STANKA ROĐ. PASKOJEVIĆ POK. STIJEPA					
	630/403 20	PASKOJEVIĆ LUKO ANTUNOV					
	630/403 20	PASKOJEVIĆ ILAR ANTUNOV					
	1680/40 320	ŽUVELA ČEDO NIKOLIN					
	2100/45 3600	MILOSLAVIĆ ANTUN POK. STIJEPA					
	2100/45 3600	MATUŠKO DRAGE ROĐ. MILOSLAVIĆ					
	6300/45 3600	MILOSLAVIĆ MLADEN POK. STIJEPA					
	6300/45 3600	MILOSLAVIĆ PAVO P. STIJEPA					
	6300/45 3600	MILOSLAVIĆ ZDRAVKO POK. STIJEPA					
	6300/45 3600	MILOSLAVIĆ IVO POK. STIJEPA					
	6300/45 3600	PULITIKA MARIJA Ž. PERA ROĐ. MILOSLAVIĆ					
	280/504 00	PULITIKA MIHO POK. PERA					
	420/201 60	PASKOJEVIĆ STIJEPO POK. PAVA					
	280/201 60	PASKOJEVIĆ MARE					

DOSADAŠNJE STANJE

Redni broj	Broj ZK uloška	Dio ili udio dijela	Prezime i ime odnosno tvrtka ili naziv upisane osobe Prebivalište odnosno sjedište, ulica i kućni broj upisane osobe OIB	Suvlas. dio na dijelu Etažni udio	Broj katastar. čestice	Oznaka zemljišta (Način uporabe katastarske čestice Način uporabe zgrade, kućni broj, Naziv zgrade, Pravo građenja)	Ukupna površina katastarske čestice Površina dijelova katastarske čestice		
							jutro	čhv	ha a m ²
1	2	3	4	5	6	7	8		
		560/20 160	PASKOJEVIĆ DUBRAVKO						
		168/10 080	LALIĆ IVO POK. IVA						
		98/504 0	PULITIKA JURICA POK. PASKA						
		49/504 0	PULITIKA PERO POK. JAKA						
		49/504 0	BRAICA ANKA POK. JAKA						
		181/12 9024	KMETOVIĆ PERO POK. FRANA						
		181/12 9024	MARKOVIĆ JELE ROĐ. KMETOVIĆ POK. FRANA						
		181/12 9024	MISTURA FRANICA ROĐ. KMETOVIĆ POK. FRANA						
		181/12 9024	BRBORA JADRANKA ROĐ. KMETOVIĆ POK. FRANA						
		181/12 9024	MAKLJANIĆ MARE ROĐ. KMETOVIĆ POK. FRANA						
		84/129 024	KMETOVIĆ MARE UD. ANDRIJE						
		87/129 024	ŽUVELA PERICA POK. PERA						
		87/129 024	ŽUVELA HRVOJE POK. PERA						
		140/10 080	IVUŠIĆ MARIJA ROĐ. HANDABAKA						
		35/100 80	HANDABAKA VICKO POK. NIKOLE						
		35/100 80	HANDABAKA MATO POK. NIKOLE						
		35/100 80	PENDO KATE ROĐ. HANDABAKA						
		35/100 80	ZEC MARIJA ROĐ. HANDABAKA						
		280/50 400	KRALJ NIKO						
		960/40 320	MARTINOVIĆ MARIJA ROĐ. PULITIKA						
		181/12 9024	PASQUALLICCHIO NIKŠA						
		140/10 080	IVUŠIĆ MARIJA ROĐ. HANDABAKA						
		35/100 80	HANDABAKA VICKO POK. NIKOLE						

NOVO STANJE

Broj ZK uloška	Dio ili udio dijela	Prezime i ime odnosno tvrtka ili naziv upisane osobe Prebivalište odnosno sjedište, ulica i kućni broj upisane osobe	Suvlas. dio na dijelu Etažni udio	Broj katastar. čestice	Adresa katastarske čestice (naziv rudine, ulice, trga i sl.)	Način uporabe katastarske čestice Način uporabe zgrade, Adresa zgrade Naziv zgrade Pravo građenja	Površina katastarske čestice
		OIB				ha a m ²	
9	10	11	12	13	14	15	16
	560/201 60	PASKOJEVIĆ DUBRAVKO					
	168/100 80	LALIĆ IVO POK. IVA					
	98/5040	PULITIKA JURICA POK. PASKA					
	49/5040	PULITIKA PERO POK. JAKA					
	49/5040	BRAICA ANKA POK. JAKA					
	181/129 024	KMETOVIĆ PERO POK. FRANA					
	181/129 024	MARKOVIĆ JELE ROĐ. KMETOVIĆ POK. FRANA					
	181/129 024	MISTURA FRANICA ROĐ. KMETOVIĆ POK. FRANA					
	181/129 024	BRBORA JADRANKA ROĐ. KMETOVIĆ POK. FRANA					
	181/129 024	MAKLJANIĆ MARE ROĐ. KMETOVIĆ POK. FRANA					
	84/1290 24	KMETOVIĆ MARE UD. ANDRIJE					
	87/1290 24	ŽUVELA PERICA POK. PERA					
	87/1290 24	ŽUVELA HRVOJE POK. PERA					
	140/100 80	IVUŠIĆ MARIJA ROĐ. HANDABAKA					
	35/1008 0	HANDABAKA VICKO POK. NIKOLE					
	35/1008 0	HANDABAKA MATO POK. NIKOLE					
	35/1008 0	PENDO KATE ROĐ. HANDABAKA					
	35/1008 0	ZEC MARIJA ROĐ. HANDABAKA					
	280/504 00	KRALJ NIKO					
	960/403 20	MARTINOVIĆ MARIJA ROĐ. PULITIKA					
	181/129 024	PASQUALLICCHIO NIKŠA					
	140/100 80	IVUŠIĆ MARIJA ROĐ. HANDABAKA					
	35/1008 0	HANDABAKA VICKO POK. NIKOLE					

DOSADAŠNJE STANJE

Redni broj	Broj ZK uloška	Dio ili udio dijela	Prezime i ime odnosno tvrtka ili naziv upisane osobe Prebivalište odnosno sjedište, ulica i kućni broj upisane osobe OIB	Suvlas. dio na dijelu Etažni udio	Broj katastar. čestice	Oznaka zemljišta (Način uporabe katastarske čestice Način uporabe zgrade, kućni broj, Naziv zgrade, Pravo građenja)	Ukupna površina katastarske čestice Površina dijelova katastarske čestice		
							jutro	čhv	ha a m ²
1	2	3	4	5	6	7	8		
		35/100 80	HANDABAKA MATO POK. NIKOLE						
		35/100 80	PENDO KATE ROĐ. HANDABAKA						
		35/100 80	ZEC MARIJA ROĐ. HANDABAKA						
		490/50 400	NODARI MAJA, DUBROVNIK, Đ. NATALI 4 OIB: 80495126330						
		245/50 400	LJUBENKOV BLANKA ROĐ. ŠIMUNIĆ POK. ANTE, SPLIT, OSJEČKA 26						
		245/50 400	KONCANI LINDA ROĐ. ŠIMUNIĆ POK. ANTE, SOLIN, KRALJA ZVONIMIRA 14 A						
		960/40 320	PULITIKA IVKA UD. FRANA, DUBROVNIK, ČILIPSKA 9						
		960/40 320	MILOSLAVIĆ ANITA ROĐ. PULITIKA, ŽUPA DUBROVAČKA, MARTINOVIĆI 6 OIB: 33593200332						
		120/10 080	KALINIĆ IVO, BOSANKA, BOSANKA 3						
		140/10 080	LISE IVO, MLINI, POPOLICA 5 OIB: 59102696693						
		140/10 080	LISE VICKO, MLINI, POPOLICA 5 OIB: 49717437646						
		2100/4 53600	PULITIKA MARIJA Ž. MIHA ROĐ. MILOSLAVIĆ						
		1470/2 82240	KMETOVIĆ MARE UD. ANDRIJE						
		210/28 2240	KMETOVIĆ PERO POK. FRANA						
		210/28 2240	MARKOVIĆ JELE ROĐ. KMETOVIĆ POK. FRANA						
		210/28 2240	MISTURA FRANICA ROĐ. KMETOVIĆ POK. FRANA						
		210/28 2240	BRBORA JADRANKA ROĐ. KMETOVIĆ POK. FRANA						
		210/28 2240	MAKLJANIĆ MARE ROĐ. KMETOVIĆ POK. FRANA, DUBROVNIK, ANDRIJE HEBRANGA 93 OIB: 86299939592						

NOVO STANJE

Broj ZK uloška	Dio ili udio dijela	Prezime i ime odnosno tvrka ili naziv upisane osobe Prebivalište odnosno sjedište, ulica i kućni broj upisane osobe OIB	Suvlas. dio na dijelu Etažni udio	Broj katastar. čestice	Adresa katastarske čestice (naziv rudine, ulice, trga i sl.)	Način uporabe katastarske čestice Način uporabe zgrade, Adresa zgrade Naziv zgrade Pravo građenja	Površina katastarske čestice ha a m ²
9	10	11	12	13	14	15	16
	35/1008 0	HANDABAKA MATO POK. NIKOLE					
	35/1008 0	PENDO KATE ROĐ. HANDABAKA					
	35/1008 0	ZEC MARIJA ROĐ. HANDABAKA					
	490/504 00	NODARI MAJA, DUBROVNIK, Đ. NATALI 4 OIB: 80495126330					
	245/504 00	LJUBENKOV BLANKA ROĐ. ŠIMUNIĆ POK. ANTE, SPLIT, OSJEČKA 26					
	245/504 00	KONCANI LINDA ROĐ. ŠIMUNIĆ POK. ANTE, SOLIN, KRALJA ZVONIMIRA 14 A					
	960/403 20	PULITIKA IVKA UD. FRANA, DUBROVNIK, ČILIPSKA 9					
	960/403 20	MILOSLAVIĆ ANITA ROĐ. PULITIKA, ŽUPA DUBROVAČKA, MARTINOVIĆI 6 OIB: 33593200332					
	120/100 80	KALINIĆ IVO, BOSANKA, BOSANKA 3					
	140/100 80	LISE IVO, MLINI, POPOLICA 5 OIB: 59102696693					
	140/100 80	LISE VICKO, MLINI, POPOLICA 5 OIB: 49717437646					
	2100/45 3600	PULITIKA MARIJA Ž. MIHA ROĐ. MILOSLAVIĆ					
	1470/28 2240	KMETOVIĆ MARE UD. ANDRIJE					
	210/282 240	KMETOVIĆ PERO POK. FRANA					
	210/282 240	MARKOVIĆ JELE ROĐ. KMETOVIĆ POK. FRANA					
	210/282 240	MISTURA FRANICA ROĐ. KMETOVIĆ POK. FRANA					
	210/282 240	BRBORA JADRANKA ROĐ. KMETOVIĆ POK. FRANA					
	210/282 240	MAKLJANIĆ MARE ROĐ. KMETOVIĆ POK. FRANA, DUBROVNIK, ANDRIJE HEBRANGA 93 OIB: 86299939592					

DOSADAŠNJE STANJE

Redni broj	Broj ZK uloška	Dio ili udio dijela	Prezime i ime odnosno tvrtka ili naziv upisane osobe Prebivalište odnosno sjedište, ulica i kućni broj upisane osobe OIB	Suvlas. dio na dijelu Etažni udio	Broj katastar. čestice	Oznaka zemljišta (Način uporabe katastarske čestice Način uporabe zgrade, kućni broj, Naziv zgrade, Pravo građenja)	Ukupna površina katastarske čestice Površina dijelova katastarske čestice			
							jutro	čhv	ha a m ²	
1	2	3	4	5	6	7	8			
		210/28 2240	PASQUALICCHIO NIKŠA SIN ANTUNA							
		105/28 2240	ŽUVELA PERICA POK. PERA							
		105/28 2240	ŽUVELA HRVOJE POK. PERA							
		105/10 080	MAKLJANIĆ MARE ROĐ. KMETOVIĆ POK. FRANA							
		105/10 080	Tutman-Vidović Inga, KNEZA BRANIMIRA 41, 20000 Dubrovnik, Hrvatska OIB: 05464129587							
3	1708 ZKt II	210/10 080	PASKOJEVIĆ JELE POK. PAVA		1966	VRT				36
		120/10 080	PASKOJEVIĆ NIKO POK. NIKA							
		120/10 080	PASKOJEVIĆ MARE ŽENA NIKA							
		120/10 080	PASKOJEVIĆ MATO NIKOV							
		120/10 080	PASKOJEVIĆ NIKO NIKOV							
		120/10 080	PASKOJEVIĆ TOMO NIKOV							
		120/10 080	PASKOJEVIĆ ANTUN NIKOV							
		120/10 080	PASKOJEVIĆ KATE ŽENA MATA							
		210/10 080	ŽUVELA ČEDO NIKOLIN							
		210/10 080	ŽUVELA BOŽICA NIKOLINA							
		140/10 080	PULITIKA MIHO PEROV							
		105/10 080	PASKOJEVIĆ JELE ŽENA LUKE							
		105/10 080	PASKOJEVIĆ ANE LUKINA							
		105/10 080	PASKOJEVIĆ JAKE LUKINA							
		105/10 080	PASKOJEVIĆ ZLATA LUKINA							
		168/10 080	LALIĆ DANICA Ž. IVA							
		168/10 080	LALIĆ PERICA IVOVA							

DOSADAŠNJE STANJE

Redni broj	Broj ZK uloška	Dio ili udio dijela	Prezime i ime odnosno tvrtka ili naziv upisane osobe Prebivalište odnosno sjedište, ulica i kućni broj upisane osobe OIB	Suvlas. dio na dijelu Etažni udio	Broj katastar. čestice	Oznaka zemljišta (Način uporabe katastarske čestice Način uporabe zgrade, kućni broj, Naziv zgrade, Pravo građenja)	Ukupna površina katastarske čestice Površina dijelova katastarske čestice		
							jutro	čhv	ha a m ²
1	2	3	4	5	6	7	8		
		168/10 080	LALIĆ KATICA IVOVA						
		168/10 080	LALIĆ MIRJANA IVOVA						
		168/10 080	PULITIKA JAKO PASKOV						
		168/10 080	PULITIKA MARE ŽENA PASKA						
		168/10 080	PULITIKA PASKO PASKOV						
		168/10 080	PULITIKA NEVENKA PASKOVA						
		168/10 080	PULITIKA NIKE UD. PASKA						
		105/10 080	KMETOVIĆ PERO FRANOV						
		105/10 080	KMETOVIĆ FRANE FRANOVA						
		105/10 080	KMETOVIĆ KATICA FRANOVA						
		105/10 080	KMETOVIĆ ADELA FRANOVA						
		105/10 080	KMETOVIĆ JADRANKE FRANOVA						
		280/10 080	PASKOJEVIĆ ANE STIJEPOVA						
		560/10 080	RUŠČIĆ ANE Ž. STANKA ROĐ. PASKOJEVIĆ POK. STIJEPA						
		630/40 320	PASKOJEVIĆ LUKO ANTUNOV						
		630/40 320	PASKOJEVIĆ ILAR ANTUNOV						
		1680/4 0320	ŽUVELA ČEDO NIKOLIN						
		2100/4 53600	MILOSLAVIĆ ANTUN POK. STIJEPA						
		2100/4 53600	MATUŠKO DRAGE ROĐ. MILOSLAVIĆ						
		6300/4 53600	MILOSLAVIĆ MLADEN POK. STIJEPA						
		6300/4 53600	MILOSLAVIĆ PAVO P. STIJEPA						
		6300/4 53600	MILOSLAVIĆ ZDRAVKO POK. STIJEPA						
		6300/4 53600	MILOSLAVIĆ IVO POK. STIJEPA						
		6300/4 53600	PULITIKA MARIJA Ž. PERA ROĐ. MILOSLAVIĆ						

DOSADAŠNJE STANJE

Redni broj	Broj ZK uloška	Dio ili udio dijela	Prezime i ime odnosno tvrtka ili naziv upisane osobe Prebivalište odnosno sjedište, ulica i kućni broj upisane osobe OIB	Suvlas. dio na dijelu Etažni udio	Broj katastar. čestice	Oznaka zemljišta (Način uporabe katastarske čestice Način uporabe zgrade, kućni broj, Naziv zgrade, Pravo građenja)	Ukupna površina katastarske čestice Površina dijelova katastarske čestice		
							jutro	čhv	ha a m ²
1	2	3	4	5	6	7	8		
		280/50 400	PULITIKA MIHO POK. PERA						
		420/20 160	PASKOJEVIĆ STIJEPO POK. PAVA						
		280/20 160	PASKOJEVIĆ MARE						
		560/20 160	PASKOJEVIĆ DUBRAVKO						
		168/10 080	LALIĆ IVO POK. IVA						
		98/504 0	PULITIKA JURICA POK. PASKA						
		49/504 0	PULITIKA PERO POK. JAKA						
		49/504 0	BRAICA ANKA POK. JAKA						
		181/12 9024	KMETOVIĆ PERO POK. FRANA						
		181/12 9024	MARKOVIĆ JELE ROĐ. KMETOVIĆ POK. FRANA						
		181/12 9024	MISTURA FRANICA ROĐ. KMETOVIĆ POK. FRANA						
		181/12 9024	BRBORA JADRANKA ROĐ. KMETOVIĆ POK. FRANA						
		181/12 9024	MAKLJANIĆ MARE ROĐ. KMETOVIĆ POK. FRANA						
		84/129 024	KMETOVIĆ MARE UD. ANDRIJE						
		87/129 024	ŽUVELA PERICA POK. PERA						
		87/129 024	ŽUVELA HRVOJE POK. PERA						
		140/10 080	IVUŠIĆ MARIJA ROĐ. HANDABAKA						
		35/100 80	HANDABAKA VICKO POK. NIKOLE						
		35/100 80	HANDABAKA MATO POK. NIKOLE						
		35/100 80	PENDO KATE ROĐ. HANDABAKA						
		35/100 80	ZEC MARIJA ROĐ. HANDABAKA						
		280/50 400	KRALJ NIKO						
		960/40 320	MARTINOVIĆ MARIJA ROĐ. PULITIKA						
		181/12 9024	PASQUALICCHIO NIKŠA						

DOSADAŠNJE STANJE

Redni broj	Broj ZK uloška	Dio ili udio dijela	Prezime i ime odnosno tvrtka ili naziv upisane osobe Prebivalište odnosno sjedište, ulica i kućni broj upisane osobe OIB	Suvlas. dio na dijelu Etažni udio	Broj katastar. čestice	Oznaka zemljišta (Način uporabe katastarske čestice Način uporabe zgrade, kućni broj, Naziv zgrade, Pravo građenja)	Ukupna površina katastarske čestice Površina dijelova katastarske čestice		
							jutro	čhv	ha a m ²
1	2	3	4	5	6	7	8		
		140/10 080	IVUŠIĆ MARIJA ROĐ. HANDABAKA						
		35/100 80	HANDABAKA VICKO POK. NIKOLE						
		35/100 80	HANDABAKA MATO POK. NIKOLE						
		35/100 80	PENDO KATE ROĐ. HANDABAKA						
		35/100 80	ZEC MARIJA ROĐ. HANDABAKA						
		490/50 400	NODARI MAJA, DUBROVNIK, Đ. NATALI 4 OIB: 80495126330						
		245/50 400	LJUBENKOV BLANKA ROĐ. ŠIMUNIĆ POK. ANTE, SPLIT, OSJEČKA 26						
		245/50 400	KONCANI LINDA ROĐ. ŠIMUNIĆ POK. ANTE, SOLIN, KRALJA ZVONIMIRA 14 A						
		960/40 320	PULITIKA IVKA UD. FRANA, DUBROVNIK, ČILIPSKA 9						
		960/40 320	MILOSLAVIĆ ANITA ROĐ. PULITIKA, ŽUPA DUBROVAČKA, MARTINOVIĆI 6 OIB: 33593200332						
		120/10 080	KALINIĆ IVO, BOSANKA, BOSANKA 3						
		140/10 080	LISE IVO, MLINI, POPOLICA 5 OIB: 59102696693						
		140/10 080	LISE VICKO, MLINI, POPOLICA 5 OIB: 49717437646						
		2100/4 53600	PULITIKA MARIJA Ž. MIHA ROĐ. MILOSLAVIĆ						
		1470/2 82240	KMETOVIĆ MARE UD. ANDRIJE						
		210/28 2240	KMETOVIĆ PERO POK. FRANA						
		210/28 2240	MARKOVIĆ JELE ROĐ. KMETOVIĆ POK. FRANA						
		210/28 2240	MISTURA FRANICA ROĐ. KMETOVIĆ POK. FRANA						
		210/28 2240	BRBORA JADRANKA ROĐ. KMETOVIĆ POK. FRANA						
		210/28 2240	MAKLJANIĆ MARE ROĐ. KMETOVIĆ POK. FRANA, DUBROVNIK, ANDRIJE HEBRANGA 93 OIB: 86299939592						
		210/28 2240	PASQUALICCHIO NIKŠA SIN ANTUNA						

DOSADAŠNJE STANJE

Redni broj	Broj ZK uloška	Dio ili udio dijela	Prezime i ime odnosno tvrtka ili naziv upisane osobe Prebivalište odnosno sjedište, ulica i kućni broj upisane osobe OIB	Suvlas. dio na dijelu Etažni udio	Broj katastar. čestice	Oznaka zemljišta (Način uporabe katastarske čestice Način uporabe zgrade, kućni broj, Naziv zgrade, Pravo građenja)	Ukupna površina katastarske čestice Površina dijelova katastarske čestice		
							jutro	čhv	ha
1	2	3	4	5	6	7	8		
		105/28 2240	ŽUVELA PERICA POK. PERA						
		105/28 2240	ŽUVELA HRVOJE POK. PERA						
		105/10 080	MAKLJANIĆ MARE ROĐ. KMETOVIĆ POK. FRANA						
		105/10 080	Tutman-Vidović Inga, KNEZA BRANIMIRA 41, 20000 Dubrovnik, Hrvatska OIB: 05464129587						
							Σ(Σ)=	6 51	
							Δ(Σ)+=	-38	

NOVO STANJE							
Broj ZK uloška	Dio ili udio dijela	Prezime i ime odnosno tvrka ili naziv upisane osobe Prebivalište odnosno sjedište, ulica i kućni broj upisane osobe OIB	Suvlas. dio na dijelu Etažni udio	Broj katastar. čestice	Adresa katastarske čestice (naziv rudine, ulice, trga i sl.)	Način uporabe katastarske čestice Način uporabe zgrade, Adresa zgrade Naziv zgrade Pravo građenja	Površina katastarske čestice ha a m ²
9	10	11	12	13	14	15	16
						Σ(Σ)=	6 89



GEODET d.o.o.

za geodetske poslove
Ivana Meštrovića 1, 20 000 Dubrovnik
Tel. +385 20 436-464
E-mail: geodet@geodetdu.hr

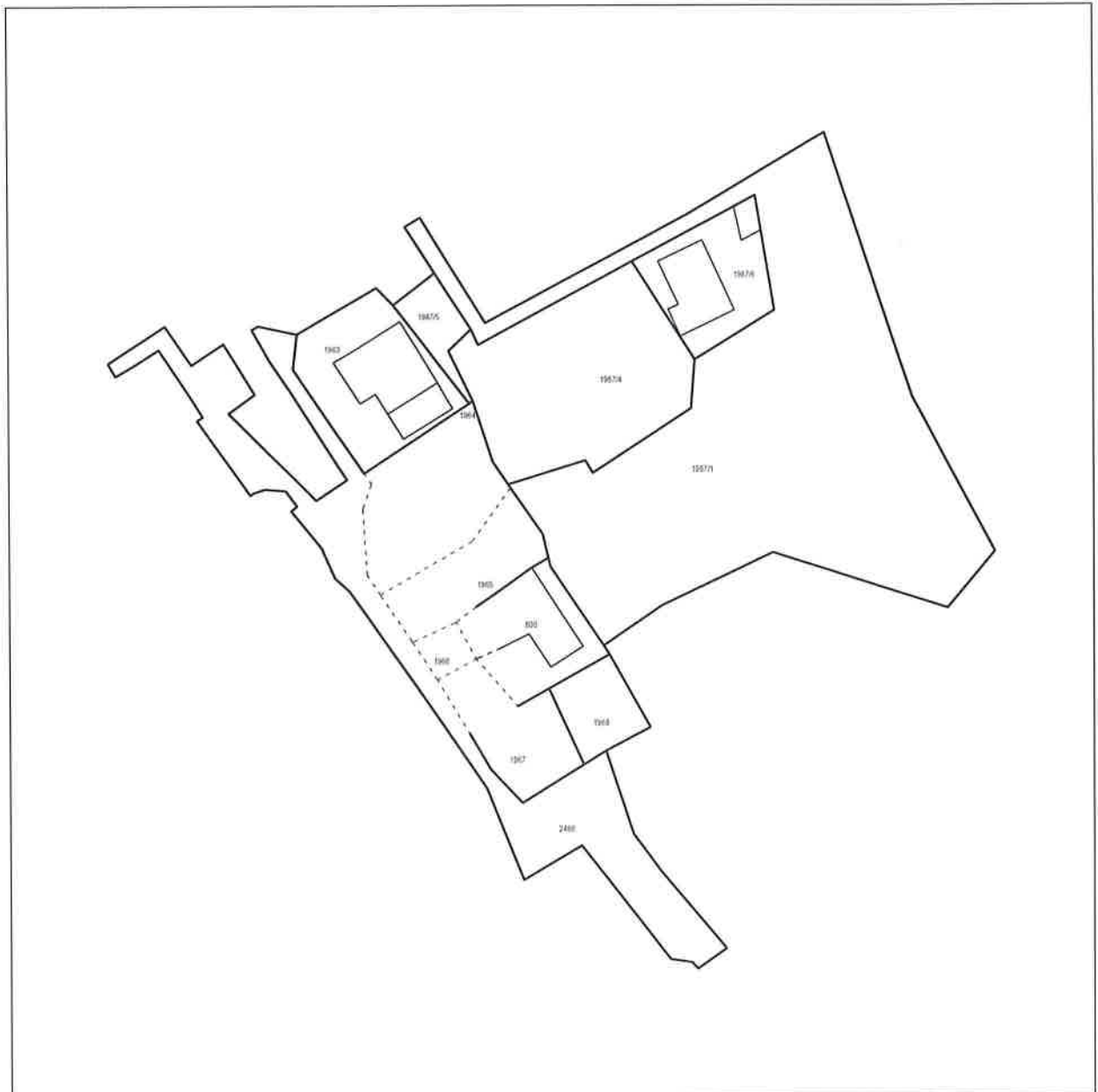
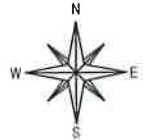
IBAN HR3541240031131001475
OIB 75307907300

Investitor:
GRAD DUBROVNIK
PRED DVOROM 1, 20000 Dubrovnik
OIB: 21712494719

Katastarska općina: DUBROVNIK
MBR:
Detaljni list:

KOPIJA KATASTARSKOG PLANA


Izvorno mjerilo 1: 2880
Mjerilo 1: 1000
ZA ZEMLJIŠNIK
STANJE PRIJE PROMJENA



Izradio/la:
Josip Strnad d.i. geod.
Dubrovnik, lipanj 2020. god.
Broj elaborata: 54/2020

Ovjerio/la:
Marin Knežević, dipl.ing.geod.

Marin Knežević
dipl. ing. geod.
Ovlašteni inženjer geodezije
GEODET d.o.o
Dubrovnik





GEODET d.o.o.

za geodetske poslove
Ivana Meštrovića 1, 20 000 Dubrovnik
Tel. +385 20 436-464
E-mail: geodet@geodetdu.hr

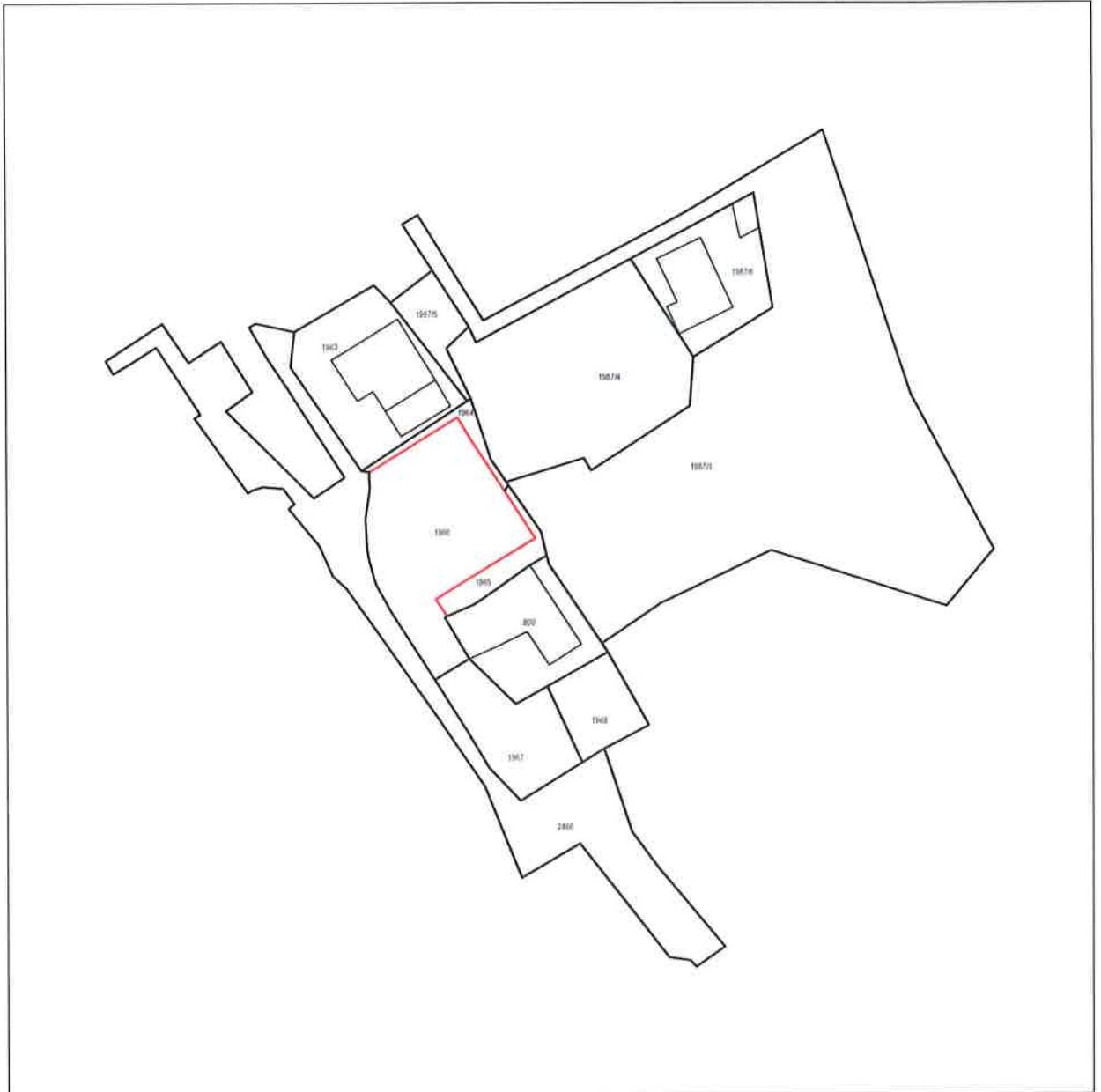
IBAN HR3541240031131001475
OIB 75307907300

Investitor:
GRAD DUBROVNIK
PRED DVOROM 1, 20000 Dubrovnik
OIB: 21712494719

Katastarska općina: DUBROVNIK
MBR:
Detaljni list:

KOPIJA KATASTARSKOG PLANA

Izvorno mjerilo 1: 2880
Mjerilo 1: 1000
ZA ZEMLJIŠNIK
PREDLOŽENO NOVO STANJE



Izradio/la:
Josip Strnad d.i. geod.
Dubrovnik, lipanj 2020. god.
Broj elaborata: 54/2020

Ovjerio/la:
Marin Knežević, dipl.ing.geod.

Marin Knežević
dipl. ing. geod.
Ovlašteni inženjer geodazije
GEODET d.o.o.
Dubrovnik



Geodet d.o.o. za geodetske poslove

Ivana Meštrovića 1, 20000 Dubrovnik
Tel. 020 436 464, mob. : 095 9005 211
E-mail: geodet@geodetdu.hr

IBAN HR3541240031131001475
OIB 75307907300

REPUBLIKA HRVATSKA
DRŽAVNA GEODETSKA UPRAVA
PODRUČNI URED ZA KATASTAR DUBROVNIK
Odjel za katastar nekretnina Dubrovnik
Ulica dr. Ante Starčevića 23, Dubrovnik

TEHNIČKO IZVJEŠĆE

Na zahtjev naručitelja GRAD DUBROVNIK, PRED DVOROM 1, DUBROVNIK, 20000 DUBROVNIK, izrađen je geodetski elaborat izvedenog stanja komunalne infrastrukture **JAVNE ZELENE POVRŠINE Dječje igralište Bosanka, u naselju BOSANKA**, na k.č. 5415 u k.o. DUBROVNIK (Mbr: 306410), a na temelju Odluke grada Dubrovnika.

Za potrebe izrade ovog elaborata izvršena je terenska izmjera stabiliziranih međnih točaka predmetnih čestica komunalne infrastrukture i okolnog detalja GNSS - RTK metodom uređajem GNSS "STONEX S10" pomoću servisa CROPOS, a sve u apsolutnom koordinatnom sustavu HTRS96/TM.

Koordinate detaljnih točaka određene su GNSS - RTK metodom uređajem GNSS "STONEX S10" koristeći uslugu visokopreciznog pozicioniranja CROPOS sustava Državne geodetske uprave u apsolutnom koordinatnom sustavu HTRS96/TM. Popis koordinata detaljnih točaka sastavni je dio ovog elaborata.

Kopija katastarskog plana koja odgovara snimljenoj situaciji u granicama točnosti plana numeričke izmjere preklapljena je na topografski prikaz.

Sukladno Uputi vezano uz postupak izrade parcelacijskih i drugih geodetskih elaborata kao tehničke osnove za održavanje katastarskog operata (digitalnog katastarskog plana) od 10. lipnja 2013. godine, u elaboratu (na skici mjerenja i popisu koordinata) su iskazani mjereni podaci o stvarnom stanju predmetnih katastarskih čestica.

Obzirom da su međe katastarskih čestica koje su predmet izrade elaborata nesporne te da je katastarski plan na području katastarskih čestica koje su predmet elaborata nastao vektorizacijom plana numeričke izmjere prije 2000. godine za izradu elaborata korištena je metoda preklopa prema točki 2.0 *Uputa vezano uz postupak izrade parcelacijskih i drugih geodetskih elaborata kao tehničke osnove za održavanje katastarskog operata (digitalnog katastarskog plana)*, Klasa: 931-01/13-01/29, UrBroj: 541-

03/1-13-1, od 10. lipnja 2013. godine, kartiranjem novoodređenih točaka međa i drugih granica i prilagodbom prikaza okolnih katastarskih čestica, pri čemu je primjenjen površinski kriterij iz članka 93. stavka 1. *Zakona o državnoj izmjeri i katastru nekretnina* (NN 112/2018).

Površina predmetne katastarske čestice komunalne infrastrukture u novom stanju izračunata je iz izvornih podataka (koordinata lomnih točaka međa k.č. na kojoj je izvedena komunalna infrastruktura) dobivenih na temelju terenskih mjerenja (čl. 35. Pravilnika o katastru zemljišta, NN 84/2007 i 148/09).

Površine katastarskih čestica čiji su dijelovi ušli u sastav katastarske čestice na kojoj je izvedena komunalna infrastruktura, izračunate su iz skice izmjere geodetskog elaborata. Za područje na kojem je katastarski plan koji se vodi u digitalnom obliku nastao vektorizacijom, numeričkom izmjerom prije 2000. godine ili numeričkom izmjerom nakon 2000. godine tako da su površine dijelova čestica koji ostaju izvan komunalne infrastrukture izračunate dopunom u odnosu na površinu u katastarskom operatu prema površinama dijelova unutar komunalne infrastrukture izračunatih iz grafičkih koordinata (za katastarske čestice za koje bi površine računale na ovaj način imale negativnu površinu, površine su računale iz grafičkih koordinata dijelova čestica koje ostaju izvan komunalne infrastrukture).

Gore spomenuti načini računanja površina korišteni su sukladno Objašnjenju koje je dala Državna geodetska uprava kao pojašnjenje načina izrade snimke izvedenog stanja javnih i nerazvrstanih cesta i geodetskih elaborata izvedenog stanja javnih i nerazvrstanih cesta od 24. listopada 2012. godine.

Geodetska i programska oprema korištena za mjerenja, obradu podataka i izradu geodetskog elaborata:

- GNSS uređaj "STONEX S10"
- Windows 10 PRO (operativni sustav)
- "GEOPLUS" (za obradu snimljenih podataka)
- ZWCAD 2020 (program za grafičku obradu)
- Libre office writer (program za obradu teksta)
- Libre office calc (program za računsku obradu)
- "GEOPLUS" (program za računanje poligonskih i nivelmanskih vlakova)

Odgovorna osoba za obavljanje stručnih geodetskih poslova:

Marin Knežević, dipl.ing.geod.