



REPUBLIKA HRVATSKA
DUBROVAČKO-NERETVANSKA ŽUPANIJA
GRAD DUBROVNIK
Gradonačelnik

KLASA: 351-01/21-01/07
URBROJ: 2117-1-01-22-28
Dubrovnik, 16. prosinca 2022.

Na temelju odredbi članka 68. stavka 3. Zakona o zaštiti okoliša („Narodne novine“ broj 80/13, 153/13, 78/15 i 12/18), članka 10. i 11. Uredbe o strateškoj procjeni utjecaja strategije, plana i programa na okoliš („Narodne novine“ broj 3/17) i članka 48. Statuta Grada Dubrovnika („Službeni glasnik Grada Dubrovnika“, broj 2/21), Gradonačelnik Grada Dubrovnika dana 16. prosinca 2022. godine donosi

ODLUKU

o sadržaju strateške studije utjecaja Izmjena i dopuna Generalnog urbanističkog plana Grada Dubrovnika na okoliš

I.

Ovom Odlukom utvrđuje se sadržaj Strateške studije Izmjena i dopuna Generalnog urbanističkog plana Grada Dubrovnika (dalje u tekstu IDGUPGD) na okoliš. Odluka se donosi u okviru postupka strateške procjene utjecaja IDGUPGD na okoliš, koji je započeo Odlukom o započinjanju postupka strateške procjene utjecaja IDGUPGD na okoliš KLASA: 351-01/21-01/07, URBROJ: 2117/01-01-21-09 od 2. kolovoza 2022. godine.

II.

Razlozi, ciljevi i programska polazišta izrade te obuhvat IDPPUGD

IDGUPGD se izrađuju temeljem Odluke o izradbi IDGUPGD koju je donijelo Gradsko vijeće Grada Dubrovnika („Službeni glasnik Grada Dubrovnika“, broj 05/21).

Razlozi, ciljevi i programska polazišta te obuhvat Izmjena i dopuna za izradu IDGUPGD dani su u navedenoj odluci i to redom:

Razlozi:

Izradi Izmjena i dopuna Plana pristupit će se radi:

- usklađenja s Prostornim planom Dubrovačko-neretvanske županije
- usklađenja s Prostornim planom uređenja Grada Dubrovnika
- uvrštenja kontaktne (buffer) zone dobra svjetske baštine Starog grada Dubrovnika
- usklađenja sa smjernicama Konzervatorske podloge za kontaktnu zonu dobra svjetske baštine Starog grada Dubrovnika
- usklađenja sa smjernicama Plana upravljanja svjetskim dobrom UNESCO-a „Starim gradom Dubrovnikom“
- usklađenja s važećim zakonskim i podzakonskim propisima iz područja prostornog planiranja, zaštite mora, uređenja i zaštite obalnog, posebno otočkog i zaštićenog područja te drugih srodnih područja koji su stupili na snagu nakon donošenja posljednjih izmjena i dopuna Plana

- ugradnje mjera radi ublažavanja klimatskih promjena i prilagodbe klimatskim promjenama
- realizacije preporuka, mjera i aktivnosti navedenih u Izvješću o stanju u prostoru Grada Dubrovnika za razdoblje 2014-2018.
- usklađenja demografskih, gospodarskih i drugih podataka od utjecaja na prostorno uređenje koji su se izmijenili u razdoblju od donošenja Generalnog urbanističkog plana Grada Dubrovnika (u daljnjem tekstu: Plan)
- revizije planskih rješenja infrastrukturne mreže (promet, vodoopskrba, odvodnja, energetika i dr.)
- preispitivanja broja propisanih urbanističkih planova uređenja te, sukladno detaljnijim urbanističkim analizama propisivanja uvjeta provedbe zahvata u prostoru s detaljnošću propisanom za urbanistički plan uređenja
- određivanja zona za koje je potrebno donijeti urbanističke planove urbane preobrazbe i urbane sanacije
- implementiranja zona sanitarnih zaštita izvorišta na području Grada Dubrovnika u prostorno-plansku dokumentaciju
- planiranja sadržaja od interesa za Grad Dubrovnik u cilju stvaranja planskih preduvjeta za realizaciju gradskih projekata
- otklanjanja uočenih nedostataka i neusklađenosti Odredbi za provođenje i njihovo usklađivanje s vrijednostima prostora
- ispravaka grešaka i usklađenja u grafičkom i tekstualnom dijelu Plana uočenih tijekom provedbe Plana
- zahtjeva javnopravnih tijela iz područja njihove nadležnosti, prijedloga građana, mjesnih odbora, gradskih kotara i drugih korisnika prostora
- usklađivanja podloga koordinatnom sustavu HTRS96/TM i kartografskih prikaza digitalnom katastarskom planu
- drugih izmjena i dopuna za koje se utvrdi potreba tijekom postupka izrade Izmjena i dopuna Plana, a koje proizlaze iz prethodno navedenih razloga.

Ciljevi i programska polazišta za izradu Izmjena i dopuna Plana su:

- usklađenje s Prostornim planom Dubrovačko-neretvanske županije i Prostornim planom uređenja Grada Dubrovnika
- uvrštenje kontaktne (buffer) zone dobra svjetske baštine Starog grada Dubrovnika
- usklađenje sa smjernicama Konzervatorske podloge za kontaktnu zonu dobra svjetske baštine Starog grada Dubrovnika i preporukama navedenih u Izvješću o stanju u prostoru Grada Dubrovnika za razdoblje 2014-2018. te smjernicama Plana upravljanja svjetskim dobrom UNESCO-a „Starim gradom Dubrovnikom“
- usklađenje s važećim zakonskim i podzakonskim propisima te ugradnja mjera radi ublažavanja klimatskih promjena i prilagodbe klimatskim promjenama
- usklađenje demografskih, gospodarskih i drugih podataka od utjecaja na prostorno uređenje koji su se izmijenili u razdoblju do donošenja Plana
- revizija planskih rješenja infrastrukturne mreže (promet, vodoopskrba, odvodnja, energetika i dr.)
- preispitivanje broja propisanih urbanističkih planova uređenja te, sukladno detaljnijim urbanističkim analizama propisivanja uvjeta provedbe zahvata u prostoru s detaljnošću propisanom za urbanistički plan uređenja
- propisivanje planova urbane sanacije i urbane preobrazbe za pojedine zone
- prostorno-planska zaštita izvorišta uvrštenjem zona sanitarne zaštite na području Grada Dubrovnika
- realizacija sadržaja i projekata od interesa za Grad Dubrovnik
- osiguranje skladnosti gradnje i zaštite prostora otklanjanjem uočenih nedostataka i neusklađenosti Odredbi za provođenje, te ispravka grešaka i usklađenja u grafičkom i tekstualnom dijelu Plana uočenih tijekom provedbe Plana
- usklađenje sa zahtjevima javnopravnih tijela sukladno njihovim nadležnostima
- usklađenje kartografskih prikaza i podloga Plana HTRS/96TM i DKP-u.

Obuhvat Izmjena i dopuna Plana:

Obuhvat Izmjena i dopuna Plana istovjetan je obuhvatu Generalnog urbanističkog plana Grada Dubrovnika i odnosi se na njegov tekstualni i grafički dio.

III.

Sadržaj strateške studije utjecaja Izmjena i dopuna Generalnog urbanističkog plana Grada Dubrovnika na okoliš

Strateška studija sadrži osobito:

- kratki pregled sadržaja i glavnih ciljeva IDGUPGD i odnosa s drugim odgovarajućim planovima i programima;
- podatke o postojećem stanju okoliša i mogući razvoj okoliša bez provedbe IDGUPGD;
- okolišne značajke područja na koja provedba IDGUPGD može značajno utjecati;
- postojeće okolišne probleme koji su važni za IDGUPGD, posebno uključujući one koje se odnose na područja posebnog ekološkog značaja;
- ciljeve zaštite okoliša uspostavljene po zaključivanju međunarodnih ugovora i sporazuma, koji se odnose na IDGUPGD, te način na koji su ti ciljevi i druga pitanja zaštite okoliša uzeti u obzir tijekom izrade IDGUPGD;
- vjerojatno značajne utjecaje (sekundarne, kumulativne, sinergijske, kratkoročne, srednjoročne i dugoročne, stalne i privremene, pozitivne i negativne) na okoliš, uključujući bioraznolikost, stanovništvo i zdravlje ljudi, zaštićena područja prema posebnom propisu, biljni i životinjski svijet, tlo, vodu, more, zrak, klimu, materijalnu imovinu, kulturno-povijesnu baštinu, krajobraz, uzimajući u obzir njihove međuodnose;
- mjere zaštite okoliša uključujući mjere sprječavanja, smanjenja, ublažavanja i kompenzacije nepovoljnih utjecaja provedbe IDGUPGD na okoliš;
- kratki prikaz razloga za odabir razmotrenih razumnih alternativa, obrazloženje najprihvatljivije razumne alternative strategije, plana ili programa na okoliš uključujući i naznaku razmatranih razumnih alternativa i opis provedene procjene, uključujući i poteškoće (primjerice tehničke nedostatke ili nedostatke znanja i iskustva) pri prikupljanju potrebnih podataka;
- opis predviđenih mjera praćenja;
- ostale podatke i zahtjeve kako se utvrdi prilikom određivanja sadržaja strateške studije u posebnom postupku sukladno zakonskim propisima;
- Glavnu ocjenu IDGUPGD na ekološku mrežu, čije poglavlje sadrži:
 1. Podatke o ekološkoj mreži:
 - Opis ekološke mreže na koje provedba plana može utjecati
 - Kartografski prikaz područja ekološke mreže u odgovarajućem mjerilu sukladno mjerilu kartografskog prikaza plana
 2. Opis mogućih značajnih utjecaja provedbe plana na ekološku mrežu:
 - Vjerojatnost, trajanje, učestalost, jačina i kumulativna priroda (procjena rizika) mogućih utjecaja provedbe plana na ekološku mrežu
 3. Prijedlog mjera ublažavanja negativnih utjecaja provedbe plana na ekološku mrežu
 4. Zaključak: Konačna ocjena prihvatljivosti IDGUPGD za ekološku mrežu uz primjenu predloženih mjera ublažavanja;
- Ostale podatke i zahtjeve koji su utvrđeni kroz mišljenja tijela i/ili osoba određenih posebnim propisima koja su sudjelovala u postupku određivanja sadržaja strateške studije;
- ne-tehnički sažetak podataka uključujući i naznaku razmatranih varijanti uključujući sažetak glavne ocjene prihvatljivosti plana na ekološku mrežu te naznaku razmatranih razumnih alternativa.

Studijom je potrebno predložiti konačne mjere zaštite okoliša i program praćenja stanja okoliša koji će se ugraditi u Generalni urbanistički plan Grada Dubrovnika.

IV.

Popis tijela i/ili osoba određenih posebnim propisima, koja su sudjelovala u postupku određivanja sadržaja strateške studije utjecaja IDGUPGD na okoliš:

- MINISTARSTVO KULTURE I MEDIJA, Uprava za zaštitu kulturne baštine, Konzervatorski odjel u Dubrovniku, Restičeva 7, 20000 Dubrovnik
- MINISTARSTVO UNUTARNJIH POSLOVA, Ravnateljstvo civilne zaštite, Sektor za inspekcijske poslove, Vladimira Nazora 32, 20 000 Dubrovnik
- MINISTARSTVO UNUTARNJIH POSLOVA, Ravnateljstvo civilne zaštite, Služba civilne zaštite Dubrovnik, Liechtensteinov put 31, 20000 Dubrovnik
- HRVATSKE ŠUME, UŠP Split, Kralja Zvonimira 35/III, 21 000 Split
- ZAVOD ZA PROSTORNO UREĐENJE DUBROVAČKO-NERETVANSKE ŽUPANIJE, Petilovrijenci 2, 20000 Dubrovnik
- JAVNA USTANOVA ZA UPRAVLJANJE ZAŠTIĆENIM DIJELOVIMA PRIRODE NA PODRUČJU DUBROVAČKO-NERETVANSKE ŽUPANIJE, Branitelja Dubrovnika 41, 20000 Dubrovnik
- SVEUČILIŠTE U DUBROVNIKU, Branitelja Dubrovnika 29, 20000 Dubrovnik
- HRVATSKE CESTE d.o.o., Tehnička ispostava Dubrovnik, Vladimira Nazora 8, 20000 Dubrovnik
- HRVATSKA KOMORA ARHITEKATA, Područni odbor Dubrovnik, n/r Romano Duić, Entasis d.o.o., 20000 Dubrovnik
- ŽUPANIJSKA LUČKA UPRAVA DUBROVNIK, Vukovarska 36, 20000 Dubrovnik
- LUČKA UPRAVA DUBROVNIK, Obala Pape Ivana Pavla II, br. 1, 20000 Dubrovnik
- HEP, DP "Elektrojug Dubrovnik", Nikole Tesle 3, 20 000 Dubrovnik
- HRVATSKE VODE, Vodnogospodarska ispostava za mali sliv "Dubrovačko primorje, Vodnogospodarska ispostava Dubrovnik, Put Republike 28, 20 000 Dubrovnik
- DUBROVAČKO-NERETVANSKA ŽUPANIJA, Upravni odjel za zaštitu okoliša i komunalne poslove, Vukovarska 16, 20000 Dubrovnik
- DUBROVAČKO-NERETVANSKA ŽUPANIJA, Upravni odjel za obrazovanje, kulturu i sport, ovdje
- DUBROVAČKO-NERETVANSKA ŽUPANIJA, Upravni odjel poduzetništvo, turizam i more, ovdje
- VODOVOD DUBROVNIK d.o.o., Odjel za vodoopskrbu i komunalnu hidrotehniku, Vladimira Nazora 19, 20 000 Dubrovnik
- VODOVOD DUBROVNIK d.o.o., Odjel odvodnje, Vladimira Nazora 19, 20 000 Dubrovnik
- JU REZERVAT LOKRUM, Od Bosanke 4, 20000 Dubrovnik
- GRAD DUBROVNIK, Upravni odjel za poslove gradonačelnika, ovdje
- GRAD DUBROVNIK, Upravni odjel za kulturu i baštinu, ovdje
- GRAD DUBROVNIK, Upravni odjel za turizam, gospodarstvo i more, ovdje
- GRAD DUBROVNIK, Upravni odjel za izdavanje i provedbu dokumenata prostornog uređenja i gradnje, ovdje
- GRAD DUBROVNIK, Upravni odjel za obrazovanje, šport, socijalnu skrb i civilno društvo, ovdje
- GRAD DUBROVNIK, Upravni odjel za gospodarenje imovinom, opće i pravne poslove, ovdje
- GRAD DUBROVNIK, Upravni odjel za izgradnju i upravljanje projektima, ovdje
- GRAD DUBROVNIK, Upravni odjel za europske fondove, regionalnu i međunarodnu suradnju, ovdje
- GRAD DUBROVNIK, Upravni odjel za komunalne djelatnosti, promet i mjesnu samoupravu
- Gradski kotarevi i mjesni odbori-putem Upravnog odjela za komunalne djelatnosti i mjesnu samoupravu, ovdje

- Erna Raguž-Lučić, Grad Dubrovnik, Upravni odjel za urbanizam, prostorno planiranje i zaštitu okoliša, predsjednica Povjerenstva
- Dijana Tomašević-Rakić, Dubrovačko-neretvanska županija, Upravni odjel za zaštitu okoliša i komunalne djelatnosti, članica Povjerenstva
- Ivo Mujo, Dubrovačko-neretvanska županija, Upravni odjel za poduzetništvo, turizam i more, član Povjerenstva
- Iva Knego Šoletić, Zavod za prostorno uređenje Dubrovačko-neretvanske županije, član Povjerenstva
- Margarita Polzer, Javna ustanova za upravljanje zaštićenim dijelovima prirode Dubrovačko-neretvanske županije, član povjerenstva
Ivana Golec, Javna ustanova za upravljanje zaštićenim dijelovima prirode Dubrovačko-neretvanske županije, zamjenik člana povjerenstva
- Ivica Bojčić, Hrvatske vode, VGO Split, član Povjerenstva
Ivan Čarija, Hrvatske vode, VGO Split, zamjenik člana Povjerenstva
- Dr.sc. Antun Baće, Ministarstvo kulture i medija, Konzervatorski odjel u Dubrovniku, član Povjerenstva
- Lovel Giunio, Grad Dubrovnik, Upravni odjel za urbanizam, prostorno planiranje i zaštitu okoliša, član Povjerenstva
- Branka Burić, Grad Dubrovnik, Upravni odjel za urbanizam, prostorno planiranje i zaštitu okoliša, članica Povjerenstva
- Marija Crnčević, Grad Dubrovnik, Upravni odjel za urbanizam, prostorno planiranje i zaštitu okoliša, tajnica Povjerenstva.

Tijekom provedenog postupka određivanja sadržaja strateške studije od 21. rujna do 28. studenog 2022. godine zaprimljena su mišljenja sljedećih tijela:

- Javna ustanova za upravljanje zaštićenim dijelovima prirode Dubrovačko-neretvanske županije, KLASA: 351-01/22-01/09, URBROJ: 2117-17-04/4-22-02 od 26. listopada 2022.
- Hrvatske vode, Vodnogospodarski odjel za slivove južnog Jadrana, KLASA: 351-03/21-01/0000156, URBROJ: 374-24-1-22-6 od 19. listopada 2022.
- Hrvatske šume d.o.o. Uprava šuma podružnica Split, Šumarija Dubrovnik, KLASA: DIR-13-4314, URBROJ: 15-00-06/03-22-34 od 4. studenog 2022.
- Ministarstvo kulture i medija, Konzervatorski odjel u Dubrovniku, KLASA: 612-08/22-10/0361, URBROJ: 532-05-02-17/1-22-2 od 24. studenog 2022.
- Dubrovačko-neretvanska županija, Upravni odjel za zaštitu okoliša i komunalne poslove, KLASA: 351-0/21-01/26, URBROJ: 2117-09/2-22-09 od 26. listopada 2022.
- Dubrovačko-neretvanska županija, Upravni odjel za poduzetništvo, turizam i more, KLASA: 947-01/21-01/54, URBROJ: 2117-08/1-22-7 od 27. rujna 2022.
- Grad Dubrovnik, Upravni odjel za kulturu i baštinu, KLASA: 350-02/21-01/02, URBROJ: 2117/01-14-22-66 od 29. rujna 2022.
- Zavod za prostorno uređenje Dubrovačko-neretvanske županije, KLASA: 350-03/21-01/06, URBROJ: 2117/01-06-22-06 od 26. listopada 2022.
- Županijska lučka uprava Dubrovnik, Broj: 191/22-4 od 5. listopada 2022.
- Dubrovačko-neretvanska županija, Upravni odjel za gospodarstvo i more, KLASA: 947-01/21-01/54, URBROJ: 2117/1-08-21-03 od 17. svibnja 2021
- Vodovod Dubrovnik d.o.o., KLASA: 003-05/22-ODLUKA/1, URBROJ: 1300000-22-62 od 26. listopada 2022.

Mišljenja tijela i Zapisnik s konzultacija o utvrđivanju konačnog sadržaja Strateške studije vidljivi su u Izvješću o postupku utvrđivanja sadržaja strateške studije utjecaja Izmjena i dopuna prostornog plana uređenja Grada Dubrovnika na okoliš, prosinac 2022. koje je prilog ove Odluke.

V.

Informiranje javnosti

U svrhu informiranja javnosti, Obavijest o započinjanju postupka strateške procjene utjecaja na okoliš IDGUPGD koja je sadržavala i Odluku o započinjanju postupka strateške procjene utjecaja na okoliš IDGUPGD objavljena je 27. kolovoza 2021. godine na mrežnoj stranici Grada Dubrovnika (<https://www.dubrovnik.hr/>), a Informacija o provedbi postupka određivanja sadržaja strateške studije utjecaja Izmjena i dopuna Generalnog urbanističkog plana Grada Dubrovnika na okoliš KLASA:351-01/21-01/07, URBROJ: 2117-1-06/13-22-23 objavljena je 27. listopada 2022. na mrežnoj stranici Grada Dubrovnika.

VI.

Nositelj izrade IDGUPGD i nadležnost za izradu strateške studije utjecaja na okoliš IDGUPGD

Nositelj izrade IDGUPGD te ujedno i tijelo zaduženo za provođenje postupka strateške procjene utjecaja na okoliš je Upravni odjel za urbanizam, prostorno planiranje i zaštitu okoliša Grada Dubrovnika, Pred Dvorom 1, 20000 Dubrovnik.

Izrađivač IDGUPGD je Urbanistica d.o.o., Gajeva 2a, 10000 Zagreb.

Ovlaštenik za izradu Strateške studije je IRES ekologija d.o.o. za zaštitu prirode i okoliša, Prilaz baruna Filipovića 21, 10000 Zagreb. Navedeni ovlaštenik ima suglasnost nadležnog Ministarstva za obavljanje stručnih poslova zaštite okoliša – izrade strateških studija, sukladno Zakonu o zaštiti okoliša i Pravilniku o uvjetima za izdavanje suglasnosti pravnim osobama za obavljanje stručnih poslova zaštite okoliša („Narodne novine“ broj 57/10).

VIII.

Objava odluke o sadržaju strateške studije utjecaja na okoliš IDGUPGD

Sukladno odredbama članka 68. stavka 3. Zakona o zaštiti okoliša, članka 11., stavka 2. Uredbe o strateškoj procjeni utjecaja strategije, plana i programa na okoliš i članka 5. stavka 1. Uredbe o informiranju javnosti i zainteresirane javnosti u pitanjima zaštite okoliša („Narodne novine“ br. 64/08 i 80/13) ova Odluka će se u svrhu informiranja javnosti i zainteresirane javnosti objaviti na mrežnim stranicama Grada Dubrovnika i u Službenom glasniku Grada Dubrovnika

IX.

Ova Odluka stupa na snagu danom donošenja.

GRADONAČELNIK

Mato Franković

DOSTAVITI:

1. Upravni odjel za urbanizam, prostorno planiranje i zaštitu okoliša
2. Upravni odjel za poslove gradonačelnika, ovdje
3. Služba Gradskog vijeća, ovdje
4. Mrežne stranice Grada Dubrovnika, ovdje
5. Pismohrana.





za zaštitu prirode i okoliša
Prilaz baruna Filipovića 21
10000 Zagreb
OIB: 84310268229
Tel: +385 1 3717 317

3029



2184611	REPUBLIKA HRVATSKA	
Grad Dubrovnik		
Primljeno:	15.12.2022	
Klasifikacijska oznaka	Org. jed.	
351-01/21-01/07	2117-1-06;	
Uredžbeni broj	Pri lozi	Vi jednos:
378-22-26	1	-

161222
EPLODIĆ

IZVJEŠĆE O POSTUPKU UTVRĐIVANJA SADRŽAJA STRATEŠKE STUDIJE UTJECAJA IZMJENA I DOPUNA GENERALNOG URBANISTIČKOG PLANA GRADA DUBROVNIKA NA OKOLIŠ

TIJELO NADLEŽNO ZA IZRADU DOKUMENATA:

Grad Dubrovnik, Upravni odjel za urbanizam, prostorno planiranje i zaštitu okoliša

STRUČNI IZRAĐIVAČ DOKUMENATA:

IRES EKOLOGIJA d.o.o. ZAGREB

ZAGREB, prosinac 2022.



I. PODACI O POSTUPKU

1. Grad Dubrovnik donio je Odluku o izradi Izmjena i dopuna Generalnog urbanističkog plana Grada Dubrovnika („Službeni glasnik Grada Dubrovnika“, broj 05/21) i Odluku o započinjanju postupka strateške procjene utjecaja na okoliš Izmjena i dopuna Generalnog urbanističkog plana Grada Dubrovnika KLASA: 351-01/21-01/07 URBROJ: 2117/01-01-21-09 od 2. kolovoza 2021. U Odlukama su navedeni glavni ciljevi i programska polazišta za izradu Izmjena i dopuna Generalnog urbanističkog plana Grada Dubrovnika (u daljnjem tekstu: GUP). Nadležno tijelo u postupku je Grad Dubrovnik, Upravni odjel za urbanizam, prostorno planiranje i zaštitu okoliša.

2. Sukladno člancima 8. i 9. Uredbe o strateškoj procjeni utjecaja strategije, plana i programa na okoliš („Narodne novine“, broj: 3/17), u postupku određivanja sadržaja strateške studije nadležno tijelo je dužno od tijela i/ili osoba određenih posebnim propisima pribaviti mišljenje o sadržaju i razini obuhvata podataka koji se moraju obraditi u strateškoj studiji vezano za područje iz djelokruga toga tijela i/ili osoba. Mišljenja o sadržaju strateške studije (*scoping*) dostavljaju se kao sastavni dio zahtjeva za izradu GUP-a koji je upućen dopisom KLASA: 350-02/21-01/02, URBROJ: 2117-1-06/20-22-63 od 21. rujna 2022. godine.

3. U okviru utvrđivanja sadržaja strateške studije sukladno članku 9., stavku 4. nadležno tijelo je dužno koordinirati i provesti konzultacije u svrhu usuglašavanja mišljenja o sadržaju strateške studije i utvrđivanja konačnog sadržaja, o čemu vodi Zapisnik. Poziv na konzultacije o utvrđivanju konačnog sadržaja strateške studije Izmjena i dopuna Generalnog urbanističkog plana Grada Dubrovnika na okoliš poslan je tijelima i/ili osobama određenim posebnim propisima 14. listopada 2022. godine (Klasa: 351-01/21-01/07. Urbroj: 2117-1-06/13-22-22) koje su održane 27. listopada 2022. u 13.00 sati u Velikoj vijećnici Grada Dubrovnika Pred Dvorom 1.

4. U okviru utvrđivanja sadržaja strateške studije sukladno članku 8., stavku 7. nadležno tijelo je dužno osigurati sudjelovanje javnosti sukladno Uredbi o informiranju i sudjelovanju javnosti i zainteresirane javnosti u pitanjima zaštite okoliša („Narodne novine“, broj 64/08 i 80/13). Nadležno tijelo izdalo je Informaciju o provedbi postupka određivanja sadržaja strateške studije utjecaja Izmjena i dopuna Generalnog urbanističkog plana Grada Dubrovnika na okoliš KLASA:351-01/21-01/07, URBROJ: 2117-1-06/13-22-23, od 27. listopada 2022. na internetskim stranicama Grada Dubrovnika kojom je javnost informirana o mogućnosti sudjelovanja u postupku.

5. Tijekom trajanja postupka određivanja sadržaja strateške studije utjecaja Izmjena i dopuna Generalnog urbanističkog plana Grada Dubrovnika na okoliš tijelima i/ili osobama određenim posebnim propisima te javnosti bilo je omogućeno davanje mišljenja, primjedbi i prijedloga pisanim putem na adresu Grad Dubrovnik, Upravni odjel za urbanizam, prostorno planiranje i zaštitu okoliša, Pred dvorom 1, Dubrovnik, u roku 30 dana od dana objave poziva.

II. MIŠLJENJA, PRIJEDLOZI I PRIMJEDBE

U postupku utvrđivanja sadržaja Strateške studije utjecaja Izmjena i dopuna Generalnog urbanističkog plana na okoliš ukupno je pristiglo osam (8) pisanih podneska (mišljenja, prijedloga i primjedbi) javno pravnih tijela koja se odnose na sadržaj Strateške studije, pristiglih od:

1. Javna ustanova za upravljanje zaštićenim dijelovima prirode Dubrovačko-neretvanske županije
2. Hrvatske vode, Vodnogospodarski odjel za slivove Južnog Jadrana
3. Hrvatske šume d.o.o. Uprava šuma podružnica Split, Šumarija Dubrovnik
4. Ministarstvo kulture i medija, Konzervatorski odjel u Dubrovniku
5. Upravni odjel za zaštitu okoliša i komunalne poslove, Dubrovačko-neretvanska županija
6. Upravni odjel za poduzetništvo, turizam i more, Dubrovačko-neretvanska županija
7. Upravni odjel za kulturu i baštinu, Grad Dubrovnik
8. Zavod za prostorno uređenje Dubrovačko-neretvanske županije
9. Upravni odjel za gospodarstvo i more, Dubrovačko-neretvanska županija
10. Županijska lučka uprava Dubrovnik
11. Vodovod Dubrovnik



U ovom Izvješću je naveden popis sudionika sa sažecima njihovih primjedbi/prijedloga, a izvornici očitovanja, mišljenja, prijedloga i primjedbi nalaze se u prilogu ovog dokumenta i čuvaju se u arhivi nadležnog tijela.

Popis sudionika čija su mišljenja, prijedlozi i primjedbe prihvaćeni, te mišljenja, prijedlozi i primjedbe sudionika koji nisu prihvaćeni ili su djelomično prihvaćeni s obrazloženjima o razlozima njihova neprihvaćanja, odnosno djelomičnog prihvaćanja, daju se u sljedećoj tablici:





Javna ustanova za upravljanje zaštićenim dijelovima prirode Dubrovačko-neretvanske županije

Klasa: 351-01/22-01/09

Ur. broj: 2117-17-04/4-22-02

26. listopada 2022.

Mišljenje/prijedlog/primjedba

Odgovor

Sektorske strategije, planovi i programi koje je potrebno obraditi u studiji kako bi se ocijenila usklađenost prijedloga GUP Grada Dubrovnika s ciljevima istih su Zakon o zaštiti prirode (Narodne novine, broj 80/13, 15/18, 14/19 i 127/19), Uredba o ekološkoj mreži i nadležnostima javnih ustanova za upravljanje područjima ekološke mreže (Narodne novine, broj 80/19), Uredba o strateškoj procjeni utjecaja strategije plana i programa na okoliš (Narodne novine, broj 03/17), Strategija prostornog uređenja Republike Hrvatske i Program prostornog uređenja Republike Hrvatske.

Strateška studija utjecaja na okoliš izrađuje se sukladno Zakonu o zaštiti okoliša i Uredbi o strateškoj procjeni utjecaja strategije plana i programa na okoliš. S obzirom na to da se u obuhvatu izmjena i dopuna GUP-a nalaze područja ekološke mreže, provedenim postupkom Prethodne ocjene na ekološku mrežu sukladno članku 26. Zakona o zaštiti prirode, ne može se isključiti mogućnost značajnih negativnih utjecaja na ciljeve očuvanja i cjelovitosti područja ekološke mreže te je obvezna provedba Glavne ocjene prihvatljivosti za ekološku mrežu koja se izrađuje sukladno Uredbi o ekološkoj mreži i nadležnostima javnih ustanova za upravljanje područjima ekološke mreže.

Strategija prostornog uređenja Republike Hrvatske i Program prostornog uređenja Republike Hrvatske zamijenila je Strategija prostornog razvoja koja će biti obrađena u poglavlju 2. Odnos ID Plana s drugim odgovarajućim strategijama, planovima i programima.

Relevantni izvori podataka koje je potrebno uključiti u analizu početnog stanja okoliša su Program zaštite okoliša Dubrovačko-neretvanske županije za razdoblje 2018. - 2021. godine, Izvješće o stanju okoliša Dubrovačko-neretvanske županije za razdoblje od 2011. do 2014. godine, Strategija i akcijski plan zaštite prirode Republike Hrvatske za razdoblje 2013.-2017.

Program zaštite okoliša Dubrovačko-neretvanske županije za razdoblje 2018. - 2021. godine, Izvješće o stanju okoliša Dubrovačko-neretvanske županije za razdoblje od 2011. do 2014. godine i Izvješće o stanju prirode u RH za razdoblje 2013.-2017. bit će pregledani prilikom analize početnog stanja okoliša.

Strategija i akcijski plan zaštite prirode Republike Hrvatske za razdoblje 2017. - 2025. će biti obrađena u poglavlju 2. Odnos ID Plana s drugim odgovarajućim strategijama, planovima i programima.



Mišljenje/prijedlog/primjedba	Odgovor
<p>Ključni okolišni ili sektorski faktori na koje je potrebno posebno obratiti pažnju tijekom izrade studije su bioraznolikost i krajobrazna raznolikost. Prostor Grada Dubrovnika karakterizira raznolikost ekosustava i krajobraza, pri čemu se posebno izdvaja značajni krajobraz Rijeka Dubrovačka, odnosno područje ekološke mreže HR2001010 Paleocombia - Ombia, koja se odražava u velikom bogatstvu i bioraznolikosti.</p>	<p>Sve navedeno bit će obrađeno kroz analizu sastavnica okoliša <i>Bioraznolikost, Krajobrazna raznolikost</i>, te u Glavnoj ocjeni prihvatljivosti za ekološku mrežu.</p>
<p>U okviru sadržaja strateške procjene utjecaja plana na okoliš obraditi kumulativni utjecaj svih zahvata predviđenih u nekom zaštićenom području i/ili području ekološke mreže Natura 2000 na to zaštićeno područje i/ili područje ekološke mreže, odnosno na ciljeve očuvanja istih.</p>	<p>Obvezno poglavije Strateške studije sukladno Prilogu I Uredbe o strateškoj procjeni utjecaja strategije plana i programa na okoliš (Narodne novine, broj 03/17) je procjena kumulativnih utjecaja. Obvezno poglavije Glavne ocjene prihvatljivosti za ekološku mrežu je procjena kumulativnih utjecaja sukladno Zakonu o zaštiti prirode preuzeto iz Direktive o staništima.</p>



Hrvatske vode, Vodnogospodarski odjel za slivove Južnog Jadrana

Klasa: 351-03/21-01/0000156

Ur. Broj: 374-24-1-22-6

19. listopada 2022.g.

Mišljenje/prijedlog/prijedba

Odgovor

Studijom se treba analizirati sljedeća problematika:

- Sadašnji koncept i raspoložive kapacitete postojećeg (kao i planiranog) vodoopskrbnog sustava Grada Dubrovnika te moguće negativne utjecaje GUP-om predviđenih sadržaja na postojeći (i planirani) nivo vodoopskrbe.
- Sadašnji koncept i raspoložive kapacitete postojećeg (kao i planiranog) sustava za odvodnju sanitarnih otpadnih voda na području Grada Dubrovnika te moguće negativne utjecaje GUP-om predviđenih sadržaja na postojeće (i planirane) kapacitete predmetnog sustava.
- Sadašnji (i planirani) koncept te raspoloživi (i planirani) kapaciteti sustava za odvodnju oborinskih otpadnih voda na području Grada Dubrovnika te mogući negativni utjecaji GUP-om predviđenih sadržaja na postojeće (i planirane) kapacitete predmetnog sustava.
- Propisana ograničenja u korištenju prostora te GUP-om predviđeni sadržaji koji eventualno mogu negativno utjecati na kvalitetu površinskih i podzemnih voda te priobalnog mora.
- Postojeće i planirano rješenje problematike deponiranja komunalnog, građevinskog i/ili tehnološkog otpada sa procjenom mogućih utjecaja na površinske i podzemne vode te priobalno more.

Stanje vodoopskrbnog sustava Grada Dubrovnika bit će obrađeno u poglavlju *Stanovništvo i zdravlje ljudi*. Mogući negativni utjecaji GUP-om predviđenih sadržaja bit će analizirani s obzirom na stanje tijela podzemnih voda.

Stanje sustava za odvodnju sanitarnih otpadnih voda Grada Dubrovnika bit će obrađeno u poglavlju *Opterećenja okoliša - Otpadne vode*. Mogući negativni utjecaji GUP-om predviđenih sadržaja bit će analizirani s obzirom na stanje tijela površinskih i podzemnih voda.

Stanje sustava za odvodnju oborinskih otpadnih voda Grada Dubrovnika bit će obrađeno u poglavlju *Opterećenja okoliša - Otpadne vode*. Mogući negativni utjecaji GUP-om predviđenih sadržaja bit će analizirani s obzirom na stanje tijela površinskih i podzemnih voda.

Propisana ograničenja u korištenju prostora i mogući utjecaji GUP-om predviđenih sadržaja bit će analizirani s obzirom na stanje tijela površinskih, podzemnih, priobalnih i prijelaznih voda te područja posebne zaštite voda u zajedničkom poglavlju pod naslovom *Vode*.

Problematika otpada bit će analizirana u poglavlju *Opterećenja okoliša - Otpad*. Mogući negativni utjecaji GUP-om predviđenih sadržaja bit će analizirani s obzirom na stanje tijela površinskih i podzemnih voda.



Mišljenje/prijedlog/primjedba	Odgovor
<ul style="list-style-type: none">• Procjena rizika od mogućih izvanrednih zagađenja površinskih i podzemnih voda te priobalnog mora od GUP-om predviđenih sadržaja	Procjena rizika od mogućih izvanrednih zagađenja površinskih i podzemnih voda te priobalnog mora od GUP-om predviđenih sadržaja bit će obrađena u poglavlju <i>Utjecaj u slučaju nekontroliranog događaja</i> .

Hrvatske šume d.o.o. Uprava šuma podružnica Split, Šumarinja Dubrovnik

Klasa: DIR-13-4314
Ur. broj: 15-00-06/03-22-34
Split, 4. studenog 2022. god

Mišljenje/prijedlog/primjedba	Odgovor
<p>Hrvatske šume d.o.o. su sudjelovale u postupku donošenja GUP-a Grada Dubrovnika. Hrvatske šume d.o.o. Zagreb, UŠP Split, Šumarinja Dubrovnik gospodare sa šumama i šumskim zemljištem u vlasništvu RH, temeljem Programa gospodarenja odobrenih od nadležnog Ministarstva. Obuhvat GUP-a Grada Dubrovnika nalazi se na području gospodarske jedinice Dubrovnik- Elafiti. Šumarinja Dubrovnik ne uvjetuje sadržaj ni razinu obuhvata podataka procjene utjecaja na okoliš.</p> <p>Nakon izrade i dostave tekstualnog i grafičkog dijela izmijena i dopuna GUP-a Grada Dubrovnika očitovati ćemo se na isti.</p> <p>Mišljenja smo da se prilikom planiranja svih prostorno-planskih dokumenata treba voditi računa kako bi se zahvatima degradacija šuma (osobito visokih šuma) i šumskih zemljišta svela na minimum te u skladu sa Ustavom Republike Hrvatske i Zakonom o šumama očuvale šume kao dobra od interesa za Republiku Hrvatsku koja imaju njezinu osobitu zaštitu.</p>	Stanje šuma i šumskom zemljišta Grada Dubrovnika bit će obrađeno u poglavlju <i>Šume i šumarstvo</i> . Mogući utjecaji GUP-om predviđenih sadržaja bit će analizirani s obzirom na stanje državnih i privatnih šuma i šumskog zemljišta na području Grada Dubrovnika.



Ministarstvo kulture i medija, Konzervatorski odjel u Dubrovniku

Klasa: 612-08/22-10/0361
Ur broj: 532-05-02-171-22-2
24. studenog 2022.

Mišljenje/prijedlog/primjedba

U postupku strateške procjene utjecaja na okoliš Izmjena i dopuna Generalnog urbanističkog plana Grada Dubrovnika potrebno je uključiti procjenu utjecaja na kulturnu baštinu.

Odgovor

Stanje kulturne baštine Grada Dubrovnika bit će obrađeno u poglavlju *Kulturno-povijesna baština*. Mogući utjecaji GUP-om predviđenih sadržaja bit će analizirani s obzirom na stanje i vrste kulturnih dobara na području Grada Dubrovnika.

Upravni odjel za zaštitu okoliša i komunalne poslove, Dubrovačko-neretvanska županija

Klasa: 351-0/21-01/26
Ur broj: 2117-09/2-22-09
26. listopada 2022.

Mišljenje/prijedlog/primjedba

Osim obveznog sadržaja propisanog Uredbom o strateškoj procjeni strategije, plana i programa na okoliš u Strateškoj studiji je potrebno obraditi usklađenost s važećim Prostornim planom Dubrovačko-neretvanske županije, za koji je provedena strateška procjena utjecaja na okoliš.

Potrebno je uzeti u obzir ciljeve i mjere Plana razvoja Dubrovačko-neretvanske županije do 2027. godine koji se odnose na prostorni obuhvat Plana (<https://www.edubrovnik.ore/wp-content/uploads/2021/12/Plan-razvoja-DNZ-za-obiavu.pdf>).

Odgovor

Usklađenost GUP-a i važećeg Prostornog plana Dubrovačko-neretvanske županije bit će obrađena u poglavlju 2. Odnos *ID Plana s drugim odgovarajućim strategijama, planovima i programima*.

Ciljevi i mjere Plana razvoja Dubrovačko-neretvanske županije do 2027. godine koji se odnose na prostorni obuhvat Plana bit će uvaženi kod procjene utjecaja i propisivanja mjera zaštite okoliša.

S obzirom na očekivano uskoro usvajanje Programa zaštite okoliša, Programa zaštite okoliša Dubrovačko-neretvanske županije 2022. - 2025., Programa zaštite zraka Dubrovačko-neretvanske županije 2022. - 2025. Programa ublažavanja klimatskih promjena, prilagodbe klimatskim promjenama i zaštite ozonskog sloja Dubrovačko-

Ciljevi i mjere navedenih dokumenata koji se odnose na prostorni obuhvat Plana bit će uvaženi kod procjene utjecaja i propisivanja mjera zaštite okoliša.



Misljenje/prijedlog/primjedba	Odgovor
neretvanske županije 2022. - 2025., prilikom izrade Plana potrebno je uzeti u obzir ciljeve i mjere navedenih dokumenata.	
U odnosu na planirane sadržaje unutar obuhvata Plana, kao i u neposrednoj blizini, potrebno je sagledati kumulativni utjecaj svih postojećih i planiranih aktivnosti koji mogu imati značajan utjecaj na sastavnice okoliša promatranog područja.	Obvezno poglavlje Strateške studije sukladno Prilogu I Uredbe o strateškoj procjeni utjecaja strategije plana i programa na okoliš (Narodne novine, broj 03/17) je procjena kumulativnih utjecaja.
Sastavnice okoliša za koja smatramo da moraju biti detaljnije razmatrana su: zrak, vode, more, tlo, bioraznolikost, zaštićena područja, područja ekološke mreže, prirodni krajobraz, urbani i agrikulturni krajobraz (Dubrovnik kao UNESCO-v spomenik svjetske baštine, Rijeka dubrovačka, padine i plato Srđa, padine drugih brda na području urbane sredine Grada Dubrovnika, gradski parkovi i zaštićena zelenila) te opisati utjecaje na vizure s mora.	Sve navedeno bit će obrađeno kroz analizu stanja i procjene utjecaja sastavnica okoliša <i>Bioraznolikost, Vode, Zrak, Tlo, More, Zaštićena područja prirode, Krajobrazna raznolikost</i> , te u Glavnoj ocjeni prihvatljivosti za ekološku mrežu.
Od opterećenja posebno se trebaju obraditi opterećenja prometom, kako cestovnim, tako i pomorskim, buka, gospodarenje otpadom, klimatske promjene i s tim povezan utjecaj na prometnu, komunalnu, lučku infrastrukturu.	Obvezno poglavlje Strateške studije su <i>Opterećenja okoliša koja uključuju poglavlje Buka i Otpad</i> . U poglavlju <i>Pokretači promjena u okolišu</i> bit će obrađeni <i>Promet</i> . Klimatske promjene dio su poglavlja <i>Klima</i> u okviru opisa stanja i procjene utjecaja u poglavlju <i>Sastavnice i čimbenici u okolišu</i> .



Upravni odjel za poduzetništvo, turizam i more, Dubrovačko-neretvanska županija

Klasa: 947-01/21-01/54

Ur broj: 2117-08/1-22-7

27. rujna 2022.

Mišljenje/prijedlog/prijedba

	Odgovor
<p>GUP Grada Dubrovnika je potrebno uskladiti sa smjericama planova višeg reda, Planom razvoja Dubrovačko-neretvanske županije 2021.-2027. godine, Provedbenim programom Dubrovačko-neretvanske županije za razdoblje do 2025. godine, Planom razvoja luka nautičkog turizma u Dubrovačko-neretvanskoj županiji, Operativnim planom razvoja cikloturizma na području Dubrovačko-neretvanske županije.</p>	<p>Usklađenost GUP-a i Plana razvoja Dubrovačko-neretvanske županije 2021.-2027. godine, Provedbenog programa Dubrovačko-neretvanske županije za razdoblje do 2025. godine, Plana razvoja luka nautičkog turizma u Dubrovačko-neretvanskoj županiji te Operativnog plana razvoja cikloturizma na području Dubrovačko-neretvanske županije bit će obrađena u poglavlju 2. Odnos ID Plana s drugim odgovarajućim strategijama, planovima i programima.</p>
<p>Ishođene i okončane akte o građenju kako bi se analizirao utjecaj istih na okoliš te utvrdile smjernice za daljnji razvoj.</p>	<p>Predmet strateške procjene utjecaja na okoliš su Izmjene i dopune GUP-a Grada Dubrovnika. Sukladno podlogama koje budu dostavljene bit će obrađen i procijenjen utjecaj. Ishođeni i okončani akti o građenju nisu strateška razina obrade.</p>
<p>Na Plan razvoja luka nautičkog turizma u Dubrovačko-neretvanskoj županiji, Operativni plan razvoja cikloturizma na području Dubrovačko-neretvanske županije te ishoda rješenja za obavljanje turističko-ugostiteljske djelatnosti koje su u nadležnosti ovog upravnog odjela.</p>	<p>Usklađenost GUP-a i Plana razvoja luka nautičkog turizma u Dubrovačko-neretvanskoj županiji te Operativnog plana razvoja cikloturizma na području Dubrovačko-neretvanske županije bit će obrađena u poglavlju 2. Odnos ID Plana s drugim odgovarajućim strategijama, planovima i programima.</p>
<p>Zaštita, očuvanje, unapređenje pomorskog dobra u općoj uporabi (dužobalne šetnice, komunalna oprema, vidikovci, omogućen prilaz osobama sa smanjenom pokretljivošću).</p>	<p>Zaštita, očuvanje, unapređenje pomorskog dobra bit će analizirano u okviru različitih sastavnica i čimbenika u okolišu.</p>



Upravni odjel za kulturu i baštinu, Grad Dubrovnik

KLASA: 350-02/21-01/02

URBROJ: 2117/01-14-22-66

Dubrovnik, 29. rujna 2022.

Mišljenje/prijedlog/prijedba

Odgovor

U prilogu Vam dostavljamo tablicu s naznačenom sektorskom strategijom koju bi trebalo obraditi u studiji utjecaja na okoliš – Strategija razvoja kulture Grada Dubrovnika 2015.-2025.

Usklađenost GUP-a i Strategije razvoja kulture Grada Dubrovnika 2015.-2025. bit će obrađena u poglavlju 2. Odnos ID Plana s drugim odgovarajućim strategijama, planovima i programima.

Zavod za prostorno uređenje Dubrovačko-neretvanske županije

Klasa: 350-03/21-01/06

Urbroj: 2117/01-06-22-06

Dubrovnik, 26. listopada 2022.

Mišljenje/prijedlog/prijedba

Odgovor

Sektorske strategije, planove i programe koje je potrebno obraditi u studiji kako bi se ocijenila usklađenost prijedloga GUP Grada Dubrovnika s ciljevima istih:

- Demografski razvoj DNŽ
- PPDNŽ - SPUO
- SRT DNŽ 2012-2022
- Plan razvoja DNŽ 2020-2027
- Provedbeni program DNŽ za razdoblje do 2025. godine
- Prepoznavanje i vrednovanje kulturnih krajolika DNŽ
- Identifikacija i valorizacija prirodnih i kulturnih krajolika pilot područja Grada

Usklađenost prijedloga GUP Grada Dubrovnika s ciljevima Plana razvoja DNŽ 2020-2027., Provedbenog programa DNŽ za razdoblje do 2025. godine, Plan korištenja OIE na području DNŽ i Prostornog plana DNŽ bit će obrađena u poglavlju 2. Odnos ID Plana s drugim odgovarajućim strategijama, planovima i programima.

Ostali dokumenti bit će uzeti u obzir prilikom analize stanja okoliša u Gradu Dubrovniku.



Mišljenje/prijedlog/prijedba	Odgovor
<p>Dubrovnika</p> <ul style="list-style-type: none">• Krajobrazna studija DNŽ, Tipološka klasifikacija krajobraza• Vodoopskrbni plan DNŽ• Studija zaštite voda i mora DNŽ• Plan korištenja OIE na području DNŽ i SPUO• Plan navodnjavanja za područje DNŽ• Razvoj infrastrukture širokopojasnog pristupa na području Neretve, Korčule i Dubrovnika	
<p>Koje je relevantne izvore podataka potrebno uključiti u analizu početnog stanja okoliša:</p> <ul style="list-style-type: none">• Smjernice za integralno upravljanje obalnim područjem Dubrovačko-neretvanske županije, Zaključak o prihvatanju („Službeni glasnik Dubrovačko-neretvanske županije”, br. 2/12)• Program zaštite zraka, ozonskog sloja, ublažavanje klimatskih promjena i prilagodbe klimatskim promjenama za područje Dubrovačko-neretvanske županije za razdoblje od 2017. do 2020.• Program zaštite okoliša DNŽ 2018-2021.• Nacrt prijedloga Programa zaštite okoliša Dubrovačko-neretvanske županije 2022. - 2025.,• Nacrt prijedloga Programa zaštite zraka Dubrovačko-neretvanske županije 2022. - 2025.• Nacrt prijedloga Programa ublažavanja klimatskih promjena, prilagodbe klimatskim promjenama i zaštite ozonskog sloja Dubrovačko-neretvanske županije 2022. - 2025.	<p>Navedeni relevantni izvori podataka bit će uključeni u analizu početnog stanja okoliša Grada Dubrovnika.</p>



Mišljenje/prijedlog/primjedba	Odgovor
<ul style="list-style-type: none">• Godišnje izvješće Dubrovačko-neretvanske županije o provedbi Plana gospodarenja otpadom RH i objedinjena izvješća jedinica lokalne samouprave na području Dubrovačko-neretvanske županije za 2020.• Izvješće o monitoring vode za ljudsku potrošnju u 2020. godini• Izvješće o kakvoći mora na morskim plažama u Dubrovačko-neretvanskoj županiji u 2020. godini	Predmet strateške procjene utjecaja na okoliš su Izmjene i dopune GUP-a Grada Dubrovnika. Sukladno podlogama koje budu dostavljene bit će obrađeni i procijenjeni utjecaji.
<p>Na koje je ključne okolišne ili sektorske faktore iz područja vašeg djelokruga potrebno posebno obratiti pažnju tijekom izrade studije, odnosno na koji bi način isti mogli biti važni za plan u izradi:</p> <ul style="list-style-type: none">• Sagledavanje problematike proširenja luka otvorenih za javni promet ŽLUD u luci Gruž, Mokošica, (proširenje luka zbog smještaja komunalnih vezova)• Prihvata otpadnih voda uz uvjet adekvatnog pročišćavanja na sustav odvodnje Dubrovnika za novi međudržavni granični prijelaz Brgat i naselja Ivaniću s golfom i turističkim zonama u prekograničnom području te priključak na vodopskrbni sustav Dubrovnik• Uklanjanje - brisanje oznake HE Ombia i brisanje provedbenih odredbi koje se na to odnose• Sagledavanje problematike vjetroelektrane na prekograničnom području u BIH (Golubov Kamen) s obzirom na krajobraz i povijesni urbani krajolik Dubrovnika, buffer zonu i svjetsku baštinu• Sagledavanje problematike izgradnje planirane ZL Trebinje na lokaciji Talež, s obzirom na drugu zonu sanitarne zaštite izvorišta Omble• Sagledavanje problematike utjecaja pojedinačnih gradskih projekata:<ul style="list-style-type: none">○ Integrirani gradski projekt Gruž-Grad	



Mišljenje/prijedlog/prijedba	Odgovor
<ul style="list-style-type: none">○ Sustav gradskog režima prometa○ Pobojšanje protočnosti glavnog gradskog prometnog prstena○ Sustav gradskog električnog autobusnog sustava○ Gradski projekt "Iza Grada"○ Gradski sustav javnih i privatnih garaža○ Izgradnja alternativne javne gradske prometne mreže○ Javni električni gradski brodski prijevoz○ Projekt ozelenimo Dubrovnik○ Gradska žičara Gruž-Pile u istraživanju○ Prometni prsten povijesna jezgra-Tunel "Minčeta" u istraživanju	
<p>Prepoznati ciljevi zaštite okoliša uključuju:</p> <ul style="list-style-type: none">• zaštitu voda,• ostvarivanje višeg stupnja urbanističkog uređenja, očuvanje krajobraznih vrijednosti prostora,• prilagodba klimatskim promjenama i ublažavanje klimatskih promjena,• zaštita i očuvanje kulturne baštine. <p>Smatrate li da su navedeni ciljevi kvalitetni okvir za procjenu vjerojatno značajnih utjecaja PPU-a? Navedeno potrebno dopuniti slijedećim</p> <ul style="list-style-type: none">• zaštita mora• interakcija (međutjecaj) kopna i mora,	<p>Zaštita mora, tla, bioraznolikost, zrak, zelene površine, prirodna konfiguracija obale, javne površine bit će analizirano u okviru slijedećih sastavnica i čimbenika u okolišu – Zrak, Tlo, Vode, More, Bioraznolikost, Krajobrazna raznolikost, Kulturno-povijesna baština. Buka i svjetlosno onečišćenje će biti analizirano u poglavlju Opterećenja okoliša – Buka i Svjetlosno onečišćenje.</p>



Mišljenje/prijedlog/prijedba	Odgovor
<ul style="list-style-type: none">• zaštita tla,• zaštita bioraznolikosti• zaštita od buke• zaštita od svjetlosnog onečišćenja,• zaštita zraka,• zaštita javnih površina• zaštita zelenih površina,• zaštita prirodne konfiguracije obale itd.	
<p>U Strateškoj studiji ID PP DNŽ analizirani su zahvati od značaja za državu i županiju i za njih je provedena procjena utjecaja planiranih zahvata na okoliš te zbog usklađenja ID PPUG Dubrovnika sa PP DNŽ se ne bi trebalo ponovo procjenjivati njihov utjecaj.</p>	<p>Predmet strateške procjene utjecaja na okoliš su Izmjene i dopune GUP-a Grada Dubrovnika. Sukladno podlogama koje budu dostavljene bit će obrađen i procijenjen utjecaj.</p>
<p>Napominjemo da su u tijeku četiri točkaste izmjene i dopuna plana koje mogu biti neusklađene s ciljevima cjelovitih izmjena i dopuna PPUG Dubrovnika radi nemogućnosti cjelovitog sagledavanja prostora te smatramo da je kroz izradu cjelovitih izmjena i dopuna planova potrebno obraditi i teme iz pojedinačnih izmjena i dopuna. Naime, usklađenje sa PP DNŽ te cjelovita revizija planskih rješenja infrastrukturne mreže, izvršenje kontaktne (buffer) zone dobra svjetske baštine Starog grada Dubrovnika, usklađenje sa smjericama iz Konzervatorske podloge za kontaktnu zonu dobra svjetske baštine starog grada Dubrovnika kao i revizija planskih rješenja sukladno detaljnim urbanističkim analizama mogu značajno utjecati na rješenja iz točkastih izmjena i dopuna pa je njihova izrada u ovom slučaju suvišna.</p> <p>Također za neke od ovih ciljanih izmjena i dopuna je proveden postupak ocjene o potrebi strateške procjene utjecaja Planova na okoliš i donesena je odluka da nije potrebno provesti stratešku procjenu utjecaja. Kumulativni utjecaji nisu uzeti u obzir. Svaka točkasta</p>	<p>Predmet strateške procjene utjecaja na okoliš su Izmjene i dopune GUP-a Grada Dubrovnika. Sukladno podlogama koje budu dostavljene bit će obrađen i procijenjen utjecaj.</p> <p>Obvezno poglavlje Strateške studije sukladno Prilogu I Uredbe o strateškoj procjeni utjecaja strategije plana i programa na okoliš (Narodne novine, broj 03/17) je procjena kumulativnih utjecaja.</p> <p>Kumulativna procjena uzima u obzir postojeće pritiske i utjecaje ljudskih aktivnosti u prostoru koji se na sastavnice i čimbenike u okolišu ogledaju u postojećem stanju njihovih značajki analiziranih, a rezultat su realiziranih zahvata različite namjene. Analizom se procjenjuje kumulativan utjecaj planiranih zona ili kontidora koji bi generalni utjecaj s predmetnim izmjenama i dopunama, u odnosu na postojeće pritiske u okolišu.</p>



Mišljenje/prijedlog/prijedba	Odgovor
<p>izmjena donosi dodatne pritiske na prostor, a utjecaje je potrebno sagledati u cijelosti. Npr.:</p> <p>a) Izmjene i dopune Prostornog plana uređenja Grada Dubrovnika, Izmjene i dopune Generalnog urbanističkog plana Grada Dubrovnika te Izmjene i dopune Urbanističkog plana uređenja „Babin Kuk“ („Službeni glasnik Grada Dubrovnika“, broj 16/2021)</p> <p>b) Izmjena i dopuna Urbanističkog plana uređenja „Radelečić - Libertas“ te s tim u vezi Izmjena i dopuna Prostornog plana uređenja Grada Dubrovnika i Izmjena i Dopuna Generalnog urbanističkog plana Grada Dubrovnika („Službeni glasnik Grada Dubrovnika“, broj 6/2022)</p> <p>c) Izmjene i dopune Prostornog plana uređenja Grada Dubrovnika, Izmjene i dopune Generalnog urbanističkog plana Grada Dubrovnika te Izmjene i dopune Detaljnog plana uređenja „Sportsko-rekreativnog parka Gospino polje“ („Službeni glasnik Grada Dubrovnika“, broj 6/2022)</p> <p>d) Izmjena i dopuna Prostornog plana uređenja Grada Dubrovnika (ACI Marina, Čemprijesi, Bozdani-Škaptenda, Studio, HOPS)</p>	

Županijska lučka uprava Dubrovnik

Broj: 191/22-4
5. listopada 2022.

Mišljenje/prijedlog/prijedba	Odgovor
<p>Dostavljamo zahtjeve za izradu plana kako slijedi:</p> <ul style="list-style-type: none">• Luka otvorena za javni promet lokalnog značaja luka Gruž, Županijska lučka uprava Dubrovnik ima preko 800 zahtjeva za komunalni vez stoga planira proširenje lučkog područja u moru Batala 2 na predjelu ispred Ville Elize do granica plovnog puta i od valobrana komunalne lučice Batala do granice sa lukom nautičkog turizma radi postave dodatna 4 pontona gdje bi se omogućio smještaj za cca 150 komunalnih vezova (u privitku dostavljamo idejni projekt pontona). Također, a zbog velike potražnje lokalnog stanovništva za komunalnim vezovima, ŽLUD smatra da bi se na području planirane sportske luke Solitudo mogli realizirati potrebni komunalni vezovi te	<p>Mišljenje se ne odnosi na Stratešku studiju utjecaja na okoliš.</p>



Mišljenje/prijedlog/prijedba	Odgovor
<p>molimo naslov da izmjeni oznaku za sportsku luku (L.S) u luku otvorenu za javni promet Solitudo 2</p> <ul style="list-style-type: none">• Luka otvorena za javni promet lokalnog značaja luka Mokošica, Županijska lučka uprava na predjelu postojeće luke Mokošica planira povećati lučko područje na kopnu i moru te izgraditi komunalnu lučicu sa cca 350 vezova. Uvidom u GUP Grada Dubrovnika, utvrđeno je da obuhvat luke otvorene za javni promet Mokošica nije obuhvaćen u cijelosti te ga treba ispraviti odnosno odmah planirati novi prošireni obuhvat sukladno projektu u privitku u kojem je označen raspored i veličina gatova te planirana obala unutar luke.• Luka otvorena za javni promet lokalnog značaja luka Lopud, Županijska lučka uprava Dubrovnik planira proširenje rive i izgradnju trajektnog pristana prema idejnom rješenju u privitku. Na ovaj način stvorili bi se uvjeti odvajanja putničkog i teretnog prometa, što bi omogućilo kvalitetniji život na otoku te veću mobilnost i prometnu povezanost.	

Upravni odjel za gospodarstvo i more, Dubrovačko-neretvanska županija

KLASA: 947-01/21-01/54
URBROJ: 2117/1-08-21-03
Dubrovnik, 17. svibnja 2021.

Mišljenje/prijedlog/prijedba	Odgovor
<p>Upućujemo zahtjev za izradu navedenih planova.</p> <p><i>Ključnu funkciju privezišta definiramo "kao izgrađeni i uređeni dio morske obale sukladno prostornom planu uključujući i pripadajući dio morskog akvatorija izvan lučkog područja koji služi za siguran privez plovnih objekata".</i></p> <p>Nacrt prijedloga Zakona o pomorskom dobru i morskim lukama definiraju privezište kao izdvojeni i samostalni infrastrukturni objekt izvan lučkog područja koji gravitira objektu u neposrednoj blizini. Pomorski promet od izuzetne je važnosti kako za Dubrovačko-neretvansku županiju tako i za Grad Dubrovnik s obzirom, da uz zračni promet, ima najveći potencijal daljnjeg razvoja. Vrlo izražena razvedenost Županije i znatan broj otoka</p>	<p>Mišljenje se ne odnosi na Stratešku studiju utjecaja na okoliš.</p>



Misljenje/prijedlog/prijedba	Odgovor																								
<p>rezultiraju problemima za sustavno rješavanje učinkovitog i rentabilnog prometnog povezivanja osobito iz razloga što Dubrovnik predstavlja jedno od najpoželjnjih turističkih odredišta te svake godine bilježi stalni porast u broju dolazaka turista. Prometni sustav Grada Dubrovnika nedovoljno je razvijen te za vrijeme turističke sezone dolazi do velikih zagušenja na prometnicama te primjetnog nedostataka parkirnih mjesta. Iz tog razloga, privezišta imaju poseban značaj za regionalnu i lokalnu samoupravu, te je uređenje pitanja privezišta od posebnog interesa kako za domicilno stanovništvo tako i za turiste. Uz već, proslo-mo-planskom dokumentacijom definirana privezišta, Dubrovačko-neretvanska županija, Upravni odjel za gospodarstvo i more, predlaže da se na sljedećim lokacijama u Prostorni plan uređenja Grada Dubrovnika/Generalni urbanistički plan Grada Dubrovnika uvrste sljedeća privezišta:</p>																									
<table border="1"><thead><tr><th data-bbox="746 232 786 1048">Naselje</th><th data-bbox="746 1048 786 1731">Lokalitet</th></tr></thead><tbody><tr><td data-bbox="786 232 826 1048">Dubrovnik</td><td data-bbox="786 1048 826 1731">Plaza Kava</td></tr><tr><td></td><td data-bbox="826 1048 866 1731">Plaza Copacabana</td></tr><tr><td></td><td data-bbox="866 1048 906 1731">Plaza Banje</td></tr><tr><td></td><td data-bbox="906 1048 946 1731">Hotel Excelsior</td></tr><tr><td></td><td data-bbox="946 1048 986 1731">Hotel Villa Dubrovnik</td></tr><tr><td></td><td data-bbox="986 1048 1026 1731">Hotel Libertas Ribos</td></tr><tr><td></td><td data-bbox="1026 1048 1066 1731">Akvariorij plaza Uvale Lapad</td></tr><tr><td></td><td data-bbox="1066 1048 1106 1731">Hotel Maestral</td></tr><tr><td></td><td data-bbox="1106 1048 1145 1731">Hotel Palace</td></tr><tr><td></td><td data-bbox="1145 1048 1185 1731">Hotel Dubrovački vrtovi sunca</td></tr><tr><td></td><td data-bbox="1185 1048 1225 1731">Hotel Koločep-Gomje čelo Vila Ruža</td></tr></tbody></table>	Naselje	Lokalitet	Dubrovnik	Plaza Kava		Plaza Copacabana		Plaza Banje		Hotel Excelsior		Hotel Villa Dubrovnik		Hotel Libertas Ribos		Akvariorij plaza Uvale Lapad		Hotel Maestral		Hotel Palace		Hotel Dubrovački vrtovi sunca		Hotel Koločep-Gomje čelo Vila Ruža	
Naselje	Lokalitet																								
Dubrovnik	Plaza Kava																								
	Plaza Copacabana																								
	Plaza Banje																								
	Hotel Excelsior																								
	Hotel Villa Dubrovnik																								
	Hotel Libertas Ribos																								
	Akvariorij plaza Uvale Lapad																								
	Hotel Maestral																								
	Hotel Palace																								
	Hotel Dubrovački vrtovi sunca																								
	Hotel Koločep-Gomje čelo Vila Ruža																								
Koločep																									
Lopud	Plaza Sunj																								
Šipan	Šipanska luka																								



Vodovod Dubrovnik d.o.o.

26-10-22-C-MB/MB
K.o.: 003-05/22-ODLUKA/1
Ur.br.: 1300000-22-62
26. listopada 2022.

Mišljenje/prijedlog/prijedba

Odgovor

Dostavljamo zahtjeve i prijedloge za izradu i unapređenje plana iz područja vodoopskrbe:

- U Članku 89. Stavak (3) potrebno je smanjiti zahtijevanu širinu sanitarnog koridora s 5 na 3 m
- Članak 89. Stavak (4) potrebno je u cijelosti izbrisati.
- U Članku 89. Stavak (6) potrebno je izbrisati točke 1., 3., 8. i 9. te dodati točku "Povezivanje vodoopskrbnog sustava Ombla s vodoopskrbnim sustavima Palata na zapadu i Duboka Ljuta na istoku."
- U Članku 89. Stavak (23) potrebno je izbrisati zadnju rečenicu.
- U grafičkom dijelu potrebno je:

- Uskladiti boju s kojom su naznačeni postojeći/planirani objekata i cjevovodi.
- Ucrtati planiranu vodospremu VS Komolac 2
- Ucrtati postojeći UPOV te izbrisati trenutno ucrtane pozicije (planirane)

Zahtjevi i prijedlozi za izradu i unapređenje plana iz područja odvodnje:

- U Članku 90. Stavak (3) potrebno je izbrisati zadnju rečenicu.
- U Članku 90. Stavak (7) potrebno je izbrisati zadnju rečenicu.
- Članak 90. Stavak (14) smatramo da bi trebalo u cijelosti izbrisati iz razloga jer je

Mišljenje se ne odnosi na Stratešku studiju utjecaja na okoliš.



Mišljenje/prijedlog/prijedba	Odgovor
<p>neprihvatljivo ispuštanje oborinskih voda s prometnica u more bez građevina za obradu/pročišćavanje.</p> <ul style="list-style-type: none">• Članak 90. Stavke (15, 16, 17, i 18) treba izbrisati iz dijela prostornog plana koji se odnosi na odvodnju otpadnih voda te ga unijeti u dio prostornog plana koji definira odvodnju oborinskih vode.• U Članku 90. Potrebno je dodati stavak na način da glasi: "Planirana je izgradnja Fekalnog kolektora minimalnog profila DN 300 mm za odvodnju otpadnih voda naselja Gomiji Brgat i Ivanica sa spojem na podsustav Komolac."• U grafičkom dijelu potrebno je:<ul style="list-style-type: none">○ Uskladiti boju s kojom su naznačeni postojeći/planirani objekti i cjevovodi.○ Ucrtati planiranu poziciju uređaja za solamo sušenje mulja.○ Izbrisati planirani uređaj za pročišćavanje i ispuštanje u more na području Mirnova.○ Ucrtati planiranu mrežu odvodnje na području Gospino polje○ Ucrtati točan položaj crpne stanice Zlatni potok○ Ucrtati fekalni kolektor za spoj naselja Gomiji Brgat i Ivanica na podsustav Komolac	



IV. PRILOZI UZ IZVJEŠĆE

1. ODLUKA O IZRADI IZMJENA I DOPUNA GENERALNOG URBANISTIČKOG PLANA GRADA DUBROVNIKA



REPUBLIKA HRVATSKA
DUBROVAČKO – NERETVANSKA ŽUPANIJA
GRAD DUBROVNIK

Gradsko vijeće

KLASA: 350-02/21-01/02
URBROJ 2117/01-09-21-03
Dubrovnik, 29. ožujka 2021.

Na temelju članka 86. stavak 3. Zakona o prostornom uređenju („Narodne novine“ broj 153/13, 65/17, 114/18, 39/19 i 98/19) i članka 39. Statuta Grada Dubrovnika („Službeni glasnik Grada Dubrovnika“, broj 2/21), po prethodno pribavljenom mišljenju Upravnog odjela za zaštitu okoliša, imovinsko-pravne i komunalne poslove Dubrovačko-neretvanske županije (KLASA: 351-01/21-1/26, URBROJ 2117/1-09/2-21-02 od 05. ožujka 2021.), Gradsko vijeće Grada Dubrovnika na 38. sjednici, održanoj 29. ožujka 2021., donijelo je

O D L U K U O IZRADI IZMJENA I DOPUNA GENERALNOG URBANISTIČKOG PLANA GRADA DUBROVNIKA

I. OPĆE ODREDBE

Članak 1.

Donosi se Odluka o izradi Izmjena i dopuna Generalnog urbanističkog plana Grada Dubrovnika (u daljnjem tekstu: Odluka).

II. PRAVNA OSNOVA ZA IZRADU I DONOŠENJE IZMJENA I DOPUNA PLANA

Članak 2.

Izrada i donošenje izmjena i dopuna Generalnog urbanističkog plana Grada Dubrovnika (u daljnjem tekstu: Izmjene i dopune Plana) utemeljeno je na odredbama članka 77., 86., 113. i 198. Zakona o prostornom uređenju („Narodne novine“, broj 153/13, 65/17, 114/18, 39/19 i 98/19, dalje u tekstu: Zakon), Pravilnika o sadržaju mjenilima kartografskih prikaza obveznim prostornim pokazateljima i standardu elaborata prostornih planova („Narodne novine“, br. 106/98, 39/04, 45/04 – ispravak i 163/04), u dijelu kojim se propisuju pravna pravila koja se odnose na sadržaj mjenila kartografskih prikaza, obvezne prostorne pokazatelje i standard elaborata prostornih planova (dalje u tekstu: Pravilnik) te Uredbi o informacijskom sustavu prostornog uređenja („Narodne novine“, broj 115/15).

Nositelj izrade Izmjena i dopuna Plana je Upravni odjel za urbanizam, prostorno planiranje i zaštitu okoliša Grada Dubrovnika.



III. RAZLOZI DONOŠENJA IZMJENA I DOPUNA PLANA

Članak 3

Izradi Izmjena i dopuna Plana pristupit će se radi

- usklađenja s Prostornim planom Dubrovačko-neretvanske županije
- usklađenja s Prostornim planom uređenja Grada Dubrovnika
- uvrštenja kontaktne (buffer) zone dobra svjetske baštine Starog grada Dubrovnika
- usklađenja sa smjericama Konzervatorske podloge za kontaktnu zonu dobra svjetske baštine Starog grada Dubrovnika
- usklađenja sa smjericama Plana upravljanja svjetskim dobrom UNESCO-a „Starim gradom Dubrovnikom“
- usklađenja s važećim zakonskim i podzakonskim propisima iz područja prostornog planiranja, zaštite mora, uređenja i zaštite obalnog, posebno otočkog i zaštićenog područja te drugih srodnih područja koji su stupili na snagu nakon donošenja posljednjih izmjena i dopuna Plana
- ugradnje mjera radi ublažavanja klimatskih promjena i prilagodbe klimatskim promjenama
- realizacije preporuka, mjera i aktivnosti navedenih u Izvješću o stanju u prostoru Grada Dubrovnika za razdoblje 2014-2018
- usklađenja demografskih, gospodarskih i drugih podataka od utjecaja na prostorno uređenje koji su se izmijenili u razdoblju od donošenja Generalnog urbanističkog plana Grada Dubrovnika (u daljnjem tekstu: Plan)
- revizije planskih rješenja infrastrukturne mreže (promet, vodoopskrba, odvodnja, energetika i dr.)
- preispitivanja broja propisanih urbanističkih planova uređenja te sukladno detaljnijim urbanističkim analizama propisivanja uvjeta provedbe zahvata u prostoru s detaljnošću propisanom za urbanistički plan uređenja
- određivanja zona za koje je potrebno donijeti urbanističke planove urbane preobrazbe i urbane sanacije
- implementiranja zona sanitarnih zaštita izvorišta na području Grada Dubrovnika u prostorno plansku dokumentaciju
- planiranja sadržaja od interesa za Grad Dubrovnik u cilju stvaranja planskih preuvjeta za realizaciju gradskih projekata
- otklanjanja uočenih nedostataka i neusklađenosti Odredbi za provođenje i njihovo usklađivanje s vjiednostima prostora
- ispravaka grešaka i usklađenja u grafičkom i tekstualnom dijelu Plana uočenih tijekom provedbe Plana
- zahtjeva javnopravnih tijela iz područja njihove nadležnosti, prijedloga građana, mjesnih odbora, gradskih kotara i drugih korisnika prostora
- usklađivanja podloga koordinatnom sustavu HTRS96/TM i kartografskih prikaza digitalnom katastarskom planu
- drugih izmjena i dopuna za koje se utvrdi potreba tijekom postupka izrade Izmjena i dopuna Plana, a koje proizlaze iz prethodno navedenih razloga

IV. OBUHVAT IZRADE IZMJENA I DOPUNA PLANA

Članak 4

Obuhvat Izmjena i dopuna Plana istovjetan je obuhvatu Generalnog urbanističkog plana Grada Dubrovnika i odnosi se na njegov tekstualni i grafički dio



V. SAŽETA OCJENA STANJA U OBUHVATU IZMJENA I DOPUNA PLANA

Članak 5

Nakon donošenja Generalnog urbanističkog plana Grada Dubrovnika 2005 te njegovih izmjena i dopuna koje su uslijedile 2007., 2012., 2014., 2018., 2019. i 2021. godine došlo je do potrebe redefiniranja planskih postavki u cilju održivog razvoja Grada Dubrovnika i očuvanja identiteta Grada kroz zaštitu povijesnih, prirodnih i krajobraznih vrijednosti prostora.

Geomorfološke značajke prostora Grada Dubrovnika predstavljaju ograničavajući faktor daljnjeg razvoja prometne infrastrukture, posebno u odnosu na mogućnost polaganja trasa, formiranja čvoništa i vezivanja mreže u sustav. Također, visoke cijene nekretnina, posebno u užem urbanom području, dovode do nemogućnosti osiguranja stambenih prostora brojnim obiteljima.

Plan je također potrebno uskladiti i sa Prostornim planom Dubrovačko-neretvanske županije koji se zadnji put mijenjao i dopunjavao 2019. godine te s Prostornim planom uređenja Grada Dubrovnika.

Potvrđivanjem proširene kontaktne zone svjetskog dobra od nadležnih tijela UNESCO-a 2018. uspostavljen je status područja koji podliježe procedurama prema Operativnim smjernicama za provedbu Konvencije o svjetskoj baštini. Time je za znatan dio područja povijesnog urbanog krajolika Dubrovnika, koji nije izravno zaštićen temeljem Zakona o zaštiti i očuvanju kulturnih dobara, stvoren dodatni pravni okvir i obveza za ciljano, integralno i interdisciplinarno sagledavanje obuhvaćenog prostora u svrhu usmjeravanja razvoja gradskog područja prema održivom korištenju i načinu upravljanja koje neće ugrožavati cjelovitost i autentičnost svjetskog dobra. U tom cilju, Ministarstvo kulture i medija izradilo je Konzervatorsku podlogu za kontaktnu zonu dobra svjetske baštine Starog grada Dubrovnika i dostavilo je Gradu Dubrovniku krajem prosinca 2020. Radi se o prvom takvom dokumentu u Hrvatskoj koji je podloga za izmjene i dopune prostorno-planske dokumentacije Grada Dubrovnika. Prostorno planska dokumentacija time postaje glavni instrument za provođenje mjera i smjernica za zahvate u prostoru na području kontaktne zone, uz izuzetak područja unutar obuhvata nacionalne zaštite kulturno-povijesne cjeline Dubrovnika gdje se izravno primjenjuje Zakon o zaštiti i očuvanju kulturnih dobara.

Obzirom na klimatske promjene čije posljedice se već uočavaju u prostoru, potrebna je ugradnja mjera radi ublažavanja i prilagodbe istima.

Tijekom posljednjih godina, Nositelj izrade kontinuirano zaprima zahtjeve i prijedloge građana i drugih korisnika prostora što iziskuje detaljnu urbanističku analizu u cilju uravnotežene izgradnje i očuvanja prostora, dok je za pojedine zone potrebno planirati izradu planova urbane sanacije i urbane preobrazbe.

Donošenjem Uredbe o informacijskom sustavu prostornog uređivanja propisana je službena kartografska projekcija (ITRS96/TMI) koordinatnog sustava za izradu, donošenje i dostavu prostornih planova, formati za prikaz, prijenos i pohranjivanje podataka te je potrebno uskladenje Plana s navedenim.

Također je 2019. godine izrađeno izvješće o stanju u prostoru Grada Dubrovnika za razdoblje 2014.-2018. koje je dalo niz preporuka, smjernica i mjera vezano za unapređenje stanja u prostoru, a koje je potrebno ugraditi u Plan.

VI. CILJEVI I PROGRAMSKA POLAZIŠTA IZMJENA I DOPUNA PLANA

Članak 6



Sukladno članku 3. ove Odluke, osnovni cilj ovih Izmjena i dopuna Plana je osigurati održivi razvoj Grada Dubrovnika i očuvanja identiteta Grada kroz zaštitu povijesnih, kulturnih, prirodnih i krajobraznih vrijednosti prostora

U tom smislu ciljevi i programska polazišta ovih Izmjena i dopuna su

- usklađenje s Prostornim planom Dubrovačko-neretvanske županije i Prostornim planom uređenja Grada Dubrovnika
- uvrštenje kontaktne (buffer) zone dobra svjetske baštine Starog grada Dubrovnika
- usklađenje sa smjernicama Konzervatorske podloge za kontaktnu zonu dobra svjetske baštine Starog grada Dubrovnika i preporukama navedenih u Izvješću o stanju u prostoru Grada Dubrovnika za razdoblje 2014-2018. te smjernicama Plana upravljanja svjetskim dobrom UNESCO-a „Starim gradom Dubrovnikom“
- usklađenje s važećim zakonskim i podzakonskim propisima te ugradnja mjera radi ublažavanja klimatskih promjena i prilagodbe klimatskim promjenama
- usklađenje demografskih, gospodarskih i drugih podataka od utjecaja na prostorno uređenje koji su se izmijenili u razdoblju do donošenja Plana
- revizija planskih rješenja infrastrukture mraže (promet, vodoopskrba, odvodnja, energetika i dr.
- preispitivanje broja propisanih urbanističkih planova uređenja te, sukladno detaljnijim urbanističkim analizama propisivanja uvjeta provedbe zahvata u prostoru s detaljnošću propisanom za urbanistički plan uređenja
- propisivanje planova urbane sanacije i urbane preobrazbe za pojedine zone
- prostorno-planska zaštita izvorišta uvrštenjem zona sanitarne zaštite na području Grada Dubrovnika
- realizacija sadržaja i projekata od interesa za Grad Dubrovnik
- osiguranje skladnosti gradnje i zaštite prostora otklanjanjem uočenih nedostataka i reusklađenosti Odredbi za provođenje, te ispravka grešaka i usklađenja u grafičkom i tekstualnom dijelu Plana uočenih tijekom provedbe Plana
- usklađenje sa zahtjevima javnopravnih tijela sukladno njihovim nadležnostima
- usklađenje kartografskih prikaza i podloga Plana HTRS/ETM i DKP-u

VII. POPIS SEKTORSKIH STRATEGIJA, PLANOVA, STUDIJA I DRUGIH DOKUMENATA PROPISANIH POSEBNIM ZAKONIMA KOJIMA, ODNOSNO U SKLADU S KOJIMA SE UTVRĐUJU ZAHTJEVI ZA IZRADU IZMJENA I DOPUNA PLANA

Članak 7.

U postupku izrade Izmjena i dopuna Plana konstit će se svi dostupni podaci iz postojećih strategija, studija i planova koji su izrađeni ili se planiraju izraditi za prostor obuhvata Plana, a koji odgovaraju razlozima i ciljevima izrade Izmjena i dopuna Plana, a posebno:

- Konzervatorska podloga za kontaktnu zonu dobra svjetske baštine Starog grada Dubrovnika, rujan 2020., Ministarstvo kulture i medija.
- Krajobrazna studija za administrativno područje Grada Dubrovnika (u izradi), naručitelj Grad Dubrovnik,
- Plan upravljanja svjetskim dobrom UNESCO-a „Starim gradom Dubrovnikom“ (u izradi) naručitelj Zavod za obnovu Dubrovnika,
- Arhitektonsko-urbanistička studija Pobrežje, naručitelj Grad Dubrovnik,
- izvješće o stanju u prostoru Grada Dubrovnika za razdoblje 2014 -2018.
- Studija procjene utjecaja na dobro svjetske baštine (HIA)
- Stručne podloge propisane smjernicama Prostornog plana Dubrovačko-neretvanske županije
- propisane kartografske podloge HOK, ortofoto, DKP i ostale stručne podloge.



Ukoliko se tijekom izrade Izmjena i dopuna Plana ukaže potreba za drugim stručnim podlogama od značaja za prostornu – planska rješenja iste će biti izrađene.

Ostali podaci će biti prikupljeni u postupku izrade temeljem pozicija, planskih smjernica i propisanih dokumenata koje će dostaviti nadležna tijela i pravne osobe s javnim ovlastima iz svog djelokruga.

VIII. NAČIN PRIBAVLJANJA STRUČNIH RJEŠENJA IZMJENA I DOPUNA PLANA

Članak 8

Stručno rješenje Izmjena i dopuna Plana, sukladno provedenom postupku javne nabave, izradit će stručni izrađivač ovlašten prema Pravilniku o izdavanju suglasnosti za obavljanje stručnih poslova prostornog uređenja („Narodne novine”, broj 136/15 i 110/19) u suradnji s Nositeljem izrade.

IX. POPIS JAVNOPRAVNIH TIJELA ODREĐENIH POSEBNIM PROPISIMA KOJA DAJU ZAHTEJE ZA IZRADU PROSTORNOG PLANA TE DRUGIH SUDIONIKA KORISNIKA PROSTORA KOJI TREBAJU SUDJELOVATI U IZRADI IZMJENA I DOPUNA PLANA

Članak 9

U postupku izrade IDPPU-a Grada Dubrovnika tražit će se sudjelovanje i podaci, planske smjernice i drug propisani dokumenti od sljedećih javnopravnih tijela

- MINISTARSTVO KULTURE I MEDIJA, Uprava za zaštitu kulturne baštine, Konzervatorski odjel u Dubrovniku, Restičeva 7, 20000 Dubrovnik
- MINISTARSTVO PROSTORNOGA UREĐENJA, GRADITELJSTVA I DRŽAVNE IMOVINE, Ulica Ivana Dežmana 10, 10000 Zagreb
- MINISTARSTVO UNUTARNJIH POSLOVA, Ravnateljstvo civilne zaštite, Sektor za inspeksijske poslove, Vladimira Nazora 32, 20 000 Dubrovnik
- MINISTARSTVO UNUTARNJIH POSLOVA, Ravnateljstvo civilne zaštite, Služba civilne zaštite Dubrovnik, Liechtensteinov put 31, 20000 Dubrovnik
- MINISTARSTVO MORA, PROMETA I INFRASTRUKTURE, Prilavje 14, 10000 Zagreb
- DRŽAVNA GEODETSKA UPRAVA, Područni ured za katastar, Ante Starčevića 23, 20000 Dubrovnik
- ZAVOD ZA PROSTORNO UREĐENJE DUBROVAČKO-NERETVANSKE ŽUPANIJE, Petilovnjenci 2, 20000 Dubrovnik
- DRŽAVNI HIDROMETEOROLOŠKI ZAVOD, Ravnice 48, 10000 Zagreb
- HRVATSKE CESTE d o o , Vončina 3, 10000 Zagreb
- HRVATSKE CESTE d o o , Tehnička ispostava Dubrovnik, Vladimira Nazora 8, 20000 Dubrovnik
- HRVATSKA KOMORA ARHITEKATA, Iva Vojnovića 24 (Božo Ženić), 20000 Dubrovnik
- ŽUPANIJSKA LUČKA UPRAVA DUBROVNIK, Cvijete Zuzonić 3, 20000 Dubrovnik
- LUČKA UPRAVA DUBROVNIK, Obala Pape Ivana Pavla II, br. 1, 20000 Dubrovnik
- LUKA DUBROVNIK, Obala Pape Ivana Pavla II, br. 1, 20000 Dubrovnik
- JU REZERVAT LOKRUM, Od Bosanke 4, 20000 Dubrovnik
- HAKOM - Hrvatska regulatorna agencija za mrežne djelatnosti, Ulica Roberta Frangeša Mihanovića 9, 10 000 Zagreb
- HEP, DP "Elektrojug Dubrovnik", Nikole Tesla 3, 20 000 Dubrovnik
- HOPS, Hrvatski operator prijenosnog sustava d o o , Sektor za razvoj investicija i zgradnja, Kupuska 4, 10 000 Zagreb



- HRVATSKE VODE, Vodnogospodarski odjel za slivove južnog Jadrana, Vukovarska 35, 21 000 Split
- HRVATSKE VODE, Vodnogospodarska ispostava za mali sliv "Dubrovačko primorje, Vodnogospodarska ispostava Dubrovnik, Put Republike 28 20 000 Dubrovnik
- VODOVOD DUBROVNIK d.o.o., Odjel za vodoopskrbu i komunalnu hidrotehniku, Vladimira Nazora 19, 20 000 Dubrovnik
- VODOVOD DUBROVNIK d.o.o., Odjel odvodnje, Vladimira Nazora 19, 20 000 Dubrovnik
- JAVNA USTANOVA ZA UPRAVLJANJE ZAŠTIĆENIM DIJELOVIMA PRIRODE NA PODRUČJU DUBROVAČKO-NERETVANSKE ŽUPANIJE, Branitelja Dubrovnika 41, 20000 Dubrovnik
- ČISTOČA d.o.o., Put od Republike 14, 20000 Dubrovnik
- JVP „DUBROVAČKI VATROGASCI“, Zagrebačka 1, 20000 Dubrovnik
- SVEUČILIŠTE U DUBROVNIKU, Branitelja Dubrovnika 29, 20000 Dubrovnik
- DUBROVAČKO-NERETVANSKA ŽUPANIJA, Upravni odjel za zaštitu okoliša, imovinsko-pravne i komunalne poslove, Vukovarska 16, 20000 Dubrovnik
- DUBROVAČKO-NERETVANSKA ŽUPANIJA, Upravni odjel za društvene djelatnosti, ovdje
- DUBROVAČKO-NERETVANSKA ŽUPANIJA, Upravni odjel za gospodarstvo i more, ovdje
- GRAD DUBROVNIK, Upravni odjel za promet, ovdje
- GRAD DUBROVNIK, Upravni odjel za izgradnju i upravljanje projektima, ovdje
- GRAD DUBROVNIK, Upravni odjel za poslove gradonačelnika, ovdje
- GRAD DUBROVNIK, Upravni odjel za izdavanje i provedbu dokumenata prostornog uređenja i gradnje, ovdje
- GRAD DUBROVNIK, Upravni odjel za obrazovanje, šport, socijalnu skrb i civilno društvo, ovdje
- GRAD DUBROVNIK, Upravni odjel za kulturu, ovdje
- GRAD DUBROVNIK, Upravni odjel za komunalne djelatnosti i mjesnu samoupravu, ovdje
- Gradski kotarevi i mjesni odbori-polem Upravnog odjela za komunalne djelatnosti i mjesnu samoupravu, ovdje

Ako se tijekom izrade Izmjena i dopuna Plana ukaže potreba, u postupak izrade mogu se uključiti i drugi sudionici.

X. PLANIRANI ROK ZA IZRADU IZMJENA I DOPUNA PLANA, ODNOSNO NJEGOVIH POJEDINIH FAZA

Članak 10.

Rokovi za izradu pojedinih faza Izmjena i dopuna Plana sukladni su odredbama Zakona te se usklađuju i s postupkom strateške procjene utjecaja na okoliš prema posebnim propisima.

Rok za pravljanje zahtjeva javnopravnih tijela i drugih korisnika prostora koji daju svoje zahtjeve za izradu Izmjena i dopuna Plana je najviše 30 dana od dana primitka poziva.

Za izradu Izmjena i dopuna Plana određuje se okvirni rok izrade od 24 mjeseca od dana usvajanja Odluke na Gradskom vijeću, a ukoliko se navedeni rok iz objektivnih razloga produži, to se produženje ne smatra protivnim ovoj Odluci.

XI. IZVORI FINANCIRANJA

Članak 11.

Sredstva za izradu Izmjena i dopuna Plana osigurana su Proračunom Grada Dubrovnika.



XII. DRUGA PITANJA ZNAČAJNA ZA IZRADU NACRTA IZMJENA I DOPUNA PLANA

Članak 12

U svrhu donošenja ove Odluke, sukladno odredbi članka 66. stavka 1. Zakona o zaštiti okoliša („Narodne novine“, broj: 80/13, 153/13, 78/15, 12/16, 118/16) u svezi odredbe članka 85. stavka 3. Zakona, pribavljeno je mišljenje Upravnog odjela za zaštitu okoliša, imovinsko-pravne i komunalna poslove Dubrovačko-neretvanske županije KLASA: 351-01/21-1/25, URBROJ: 2117/1-09/2-21-02 od 05. ožujka 2021. o potrebi provedbe postupka ocjene, odnosno strateške procjene utjecaja na okoliš prema kojem je za Izmjene i dopune Plana obvezna provedba postupka strateške procjene utjecaja na okoliš. U navedenom mišljenju se također navodi kako je prije započinjanja postupka strateške procjene, sukladno članku 48. Zakona o zaštiti prirode („Narodne novine“, broj: 80/13, 15/16, 14/19 i 127/19) potrebno podnijeti zahtjev za prethodnu ocjenu prihvatljivosti za ekološku mrežu.

XIII. ZAVRŠNE ODREDBE

Članak 13

Ova odluka stupa na snagu osmog dana od dana objave u „Službenom glasniku Grada Dubrovnika“.



Dostavi:

1. Službeni glasnik Grada Dubrovnika,
2. Ministarstvo prostornog uređenja, graditeljstva i državne imovine
Ulica Republike Austrije 20 10000 Zagreb
3. Upravni odjel za urbanizam, prostorno uređenje i zaštitu okoliša, ovdje
4. Upravni odjel za poslove gradonačelnika, ovdje
5. Pismohrana



2. ODLUKA O ZAPOČINJANJU POSTUPKA STRATEŠKE PROCJENE UTJECAJA NA OKOLIŠ IZMJENA I DOPUNA GENERALNOG URBANISTIČKOG PLANA GRADA DUBROVNIKA

Na temelju članka 63. stavka 1. Zakona o zaštiti okoliša ("Narodne novine", broj 80/13, 153/13, 78/15, 12/18 i 118/18) i članka 5. stavka 3. Uredbe o strateškoj procjeni utjecaja plana i programa na okoliš ("Narodne novine", broj 3/17) a u skladu s odredbama članka 48. Statuta Grada Dubrovnika ("Službeni glasnik Grada Dubrovnika", broj 2/21), Gradonačelnik Grada Dubrovnika dana 2. kolovoza 2021. donosi

ODLUKU

o započinjanju postupka strateške procjene utjecaja na okoliš Izmjena i dopuna Generalnog urbanističkog plana Grada Dubrovnika

I.

Donošenjem ove Odluke započinje postupak strateške procjene utjecaja na okoliš Izmjena i dopuna Generalnog urbanističkog plana Grada Dubrovnika (u daljnjem tekstu IDGUPGD).

Nositelj izrade IDGUPGD i postupka strateške procjene utjecaja na okoliš IDGUPGD je Upravni odjel za urbanizam, prostorno planiranje i zaštitu okoliša Grada Dubrovnika.

II.

IDGUPGD se izrađuju temeljem Odluke o izradbi IDGUPGD koju je donijelo Gradsko vijeće Grada Dubrovnika ("Službeni glasnik Grada Dubrovnika", broj 05/21).

Razlozi, ciljevi i programska polazišta za izradu IDGUPGD dana su u navedenoj odluci i to redom:

Razlozi

Izradi Izmjena i dopuna Plana pristupit će se radi:

- usklađenja s Prostornim planom Dubrovačko-neretvanske županije
- usklađenja s Prostornim planom uređenja Grada Dubrovnika
- uvrštenja kontaktne (buffer) zone dobra svjetske baštine Starog grada Dubrovnika
- usklađenja sa smjernicama Konzervatorske podloge za kontaktnu zonu dobra svjetske baštine Starog grada Dubrovnika
- usklađenja sa smjernicama Plana upravljanja svjetskim dobrom UNESCO a 'Starim gradom Dubrovnikom'
- usklađenja s važećim zakonskim i podzakonskim propisima iz područja prostornog planiranja, zaštite mora, uređenja i zaštite obalnog posebno otočkog i zaštićenog područja te drugih srodnih područja koji su stupili na snagu nakon donošenja posljednjih Izmjena i dopuna Plana
- ugradnje mjera radi ublažavanja klimatskih promjena i prilagodbe klimatskim promjenama
- realizacije preporuka, mjera i aktivnosti navedenih u Izveštju o stanju u prostoru Grada Dubrovnika za razdoblje 2014-2018
- usklađenja demografskih, gospodarskih i drugih podataka od utjecaja na prostorno uređenje koji su se izmijenili u razdoblju od donošenja Generalnog urbanističkog plana Grada Dubrovnika (u daljnjem tekstu Plan)
- revizije planskih rješenja infrastrukturne mreže (promet, vodoopskrba, odvodnja, energetika i dr.)
- raspitivanja broja propisanih urbanističkih planova uređenja te suklađno detaljnijim urbanističkim analizama propisivanja uvjeta provedbe zahvata u prostoru s detaljnošću propisanom za urbanistički plan uređenja određivanja zona za koje je potrebno donijeti urbanističke planove urbane preobrazbe i urbane sanacije



- implementiranja zona sanitarnih zaštita izvorišta na području Grada Dubrovnika u prostorno-plansku dokumentaciju
- planiranja sadržaja od interesa za Grad Dubrovnik u cilju stvaranja planskih preduvjeta za realizaciju gradskih projekata
- otklanjanja uočenih nedostataka i neusklađenost Odredbi za provođenje i njihovo usklađivanje s vrijednostima prostora
- spravljanje grešaka i usklađenja u grafičkom i tekstualnom dijelu Plana uočenih tijekom provedbe Plana
- zahtjeva javnopravnih tijela iz područja njihove nadležnosti, prijedloga građana, mjesnih odbora, gradskih kotara i drugih korisnika prostora
- usklađivanja podloga koordinatnom sustavu HTRS96TM i kartografskih prikaza digitalnom katastarskom planu
- drugih izmjena i dopuna za koje se utvrdi potreba tijekom postupka izrade Izmjena i dopuna Plana, a koje proizlaze iz prethodno navedenih razloga.

Ciljevi i programska polazišta za izradu Izmjena i dopuna Plana su:

- usklađenje s Prostornim planom Dubrovačko-neretvanske županije i Prostornim planom uređenja Grada Dubrovnika
- uvrštenje kontaktne (buffer) zone dobra svjetske baštine Starog grada Dubrovnika
- usklađenje sa smjernicama Konzervatorske podloge za kontaktnu zonu dobra svjetske baštine Starog grada Dubrovnika i preporukama navedenih u Izvješću o stanju u prostoru Grada Dubrovnika za razdoblje 2014-2018 te smjernicama Plana upravljanja svjetskim dobrom UNESCO-a „Starim gradom Dubrovnikom“
- usklađenje s važećim zakonskim i podzakonskim propisima te ugradnja mjera razvlažavanja klimatskih promjena i prilagodbe klimatskim promjenama
- usklađenje demografskih, gospodarskih i drugih podataka od utjecaja na prostorno uređenje koji su se izmijenili u razdoblju do donošenja Plana
- revizija planskih rješenja infrastrukturne mreže (promet, vodoopskrba, odvodnja, energetika i dr.
- preispitivanje broja propisanih urbanističkih planova uređenja te, sukladno detaljnijim urbanističkim analizama propisivanja uvjeta provedbe zahvala u prostoru a detaljnošću propisanom za urbanistički plan uređenja
- propisivanje planova urbane sanacije i urbane preobrazbe za pojedine zone
- prostorno-planska zaštita izvorišta uvrštenjem zona sanitarne zaštite na području Grada Dubrovnika
- realizacija sadržaja i projekata od interesa za Grad Dubrovnik
- osiguranje skladnosti gradnje i zaštite prostora otklanjanjem uočenih nedostataka i neusklađenosti Odredbi za provođenje, te ispravka grešaka i usklađenja u grafičkom i tekstualnom dijelu Plana uočenih tijekom provedbe Plana
- usklađenje sa zahtjevima javnopravnih tijela sukladno njihovim nadležnostima
- usklađenja kartografskih prikaza i podloga Plana HTRS96TM i DKP-u

Obuhvat Izmjena i dopuna Plana

Obuhvat Izmjena i dopuna Plana isovjetan je obuhvatu Generalnog urbanističkog plana Grada Dubrovnika i odnosi se na njegov tekstualni i grafički dio

III.

Radnje koje će se provesti u postupku strateške procjene utjecaja na okoliš (DGUPGD) provode se sukladno odredbama Zakona o zaštiti okoliša, Uredbe o strateškoj procjeni utjecaja plana i programa na okoliš, Zakona o zaštiti prirode („Narodne novine“ broj 80/13, 15/18, 14/19 i 127/19) i odredbama posebnih propisa iz područja iz kojega se planiraju i to redoslijedom provedbe kako je utvrđeno u Prilogu I ove Odluke.



IV.

Pria završetku postupka strateške procjene proveden je postupak Prethodne ocjene EGJPGD na ekološku mrežu temeljem kojeg je Dubrovačko-neretvanska županija Upravni odjel za zaštitu okoliša, imovinsko-pravne i komunalne poslove 6. srpnja 2021. donijela Rješenje KLASA: LPN-512-07/21-01/05 URBROJ 2117/1-09/2-21-03 da se za Izmjene i dopune Generalnog urbanističkog plana Grada Dubrovnika Prethodnom ocjenom prihvatljivosti za ekološku mrežu ne može isključiti mogućnost značajnih negativnih utjecaja na cijele očuvanja i cjelovitosti područja ekološke mreže te je obavezna provedba Glavne ocjene prihvatljivosti za ekološku mrežu. Glavna ocjena prihvatljivosti za ekološku mrežu, sukladno članku 23. stavak 3. obavlja se u okviru postupka strateške procjene utjecaja plana na okoliš.

V.

U postupku strateške procjene prema ovoj Odluci sudjelovat će tijela i osobe koje su navedene u Prilogu II. ove Odluke.

VI.

Upravni odjel za urbanizam, prostorno planiranje i zaštitu okoliša Grada Dubrovnika je dužan informirati javnost sukladno odredbama Zakona o zaštiti okoliša, Uredbe o strateškoj procjeni utjecaja strategije, plana i programa na okoliš i odredbama Uredbe o informiranju i sudjelovanju javnosti i zainteresirane javnosti u pitanjima zaštite okoliša kojima se uređuje informiranje javnosti i zainteresirane javnosti u pitanjima zaštite okoliša.

VII.

Ova Odluka stupa na snagu danom donošenja, a objavit će se u Službenom glasniku Grada Dubrovnika.

KLASA 351-01/21-01/07
URBROJ 2117/01-01-21-09

Dubrovnik, 2. kolovoza 2021.





3. POZIV NA KONZULTACIJE O UTVRĐIVANJU KONAČNOG SADRŽAJA STRATEŠKE STUDIJE IZMJENA I DOPUNA GENERALNOG URBANISTIČKOG PLANA GRADA DUBROVNIKA NA OKOLIŠ



REPUBLIKA HRVATSKA
DUBROVAČKO NERETVANSKA ŽUPANIJA
GRAD DUBROVNIK

Upravni odjel za urbanizam, prostorno planiranje i zaštitu okoliša

KLASA: 351-01/21-01/07
URBROJ: 2117-1-06/13-22-22
Dubrovnik, 14. listopada 2022.

- prema dostavnoj listi -

PREDMET: Postupak strateške procjene utjecaja na okoliš Izmjena i dopuna
Generalnog urbanističkog plana Grada Dubrovnika
- Utvrdjivanje sadržaja Strateške studije, poziv na konzultacije

Poštovani,

Grad Dubrovnik donio je Odluku o izradi Izmjena i dopuna Generalnog urbanističkog plana Grada Dubrovnika („Službeni glasnik Grada Dubrovnika“, broj 05/21) i Odluku o započinjanju postupka strateške procjene utjecaja na okoliš Izmjena i dopuna Prostornog plana uređenja Grada Dubrovnika KLASA: 351-01/21-01/07 URBROJ: 2117/01-01-21-09 od 2. kolovoza 2021. U Odlukama su navedeni glavni cijevi i programska polazišta za izradu Plana.

Sukladno člancima 8. i 9. Uredbe o strateškoj procjeni utjecaja strategije, plana i programa na okoliš („Narodne novine“, broj: 3/17), u postupku strateške procjene prostornog plana na okoliš, mišljenja o sadržaju strateške studije (scoping) dostavljaju se kao sastavni dio zahtjeva za izradu prostornog plana koji Vam je upućen dopisom KLASA: 350-02/21-01/02, URBROJ: 2117-1-06/20-22-63 od 21. rujna 2022.

U okviru utvrđivanja sadržaja strateške studije sukladno članku 9., stavku 4. nadležno tijelo je dužno koordinirati i provesti konzultacije u svrhu usuglašavanja mišljenja o sadržaju strateške studije i utvrđivanja konačnog sadržaja.

Stjecem navedenog pozivamo Vas na konzultacije o utvrđivanju konačnog sadržaja strateške studije Izmjena i dopuna Generalnog urbanističkog plana Grada Dubrovnika na okoliš koje će se održati u četvrtak 27. listopada 2022. u 13.00 sati u Velikoj vijećnici Grada Dubrovnika Pred Dvorom: I.

S poštovanjem,

Pročelnik
Bodo Bečić, majordom arch

DOSTAVITI:

1. MINISTARSTVO KULTURE I MEDIJA, Odjel za zaštitu kulturne baštine, Konzervatorski odjel u Dubrovniku, Restićeva 7, 21174 Dubrovnik
2. MINISTARSTVO UNUTARNJIH POSLOVA, Republičko ministarstvo civilne zaštite, Sektor za inspeksijske poslove, Vladimira Nazora 32, 20 000 Dubrovnik



3. MINISTARSTVO UNUTARNJIH POSLOVA, Ravnateljstvo civilne zaštite, Služba civilne zaštite Dubrovnik, Liechtensteinov put 31, 20000 Dubrovnik
4. HRVATSKE ŠUME, UŠP Split, Kraja Zvonimira 35/II, 21 000 Split
5. ZAVOD ZA PROSTORNO UREĐENJE DUBROVAČKO-NERETVANSKE ŽUPANIJE, Petlovičijanci 2, 20000 Dubrovnik
6. JAVNA USTANOVA ZA UPRAVLJANJE ZAŠTIĆENIM DIJELOVIMA PRIRODE NA PODRUČJU DUBROVAČKO-NERETVANSKE ŽUPANIJE, Branitelja Dubrovnika 41, 20000 Dubrovnik
7. SVEUČILIŠTE U DUBROVNIKU, Branitelja Dubrovnika 29, 20000 Dubrovnik
8. HRVATSKE CESTE d.o.o., Tehnička ispostava Dubrovnik, Vladimira Nazora 8, 20000 Dubrovnik
9. HRVATSKA KOMORA ARHITEKATA, Područni odbor Dubrovnik, n/r Romano Duić, Entasis d.o.o., 20000 Dubrovnik
10. ŽUPANIJSKA LUČKA UPRAVA DUBROVNIK, Vukovarska 36, 20000 Dubrovnik
11. LUČKA UPRAVA DUBROVNIK, Obala Pape Ivana Pavla II. br. 1, 20000 Dubrovnik
12. HEP, DP "Elektrojug Dubrovnik", Nikola Tesle 3, 20 000 Dubrovnik
13. HRVATSKE VODE, Vodnogospodarska ispostava za mali sliv "Dubrovačko primorje", Vodnogospodarska ispostava Dubrovnik, Put Republike 28, 20 000 Dubrovnik
14. DUBROVAČKO-NERETVANSKA ŽUPANIJA, Upravni odjel za zaštitu okoliša i komunalne poslove, Vukovarska 16, 20000 Dubrovnik
15. DUBROVAČKO-NERETVANSKA ŽUPANIJA, Upravni odjel za obrazovanje, kulturu i sport, ovdje
16. DUBROVAČKO-NERETVANSKA ŽUPANIJA, Upravni odjel poduzetništvo turizam i more, ovdje
17. VODOVOD DUBROVNIK d.o.o., Odjel za vodosnabdjevu i komunalnu hidrotehniku, Vladimira Nazora 19, 20 000 Dubrovnik
18. VODOVOD DUBROVNIK d.o.o., Odjel odvodnje, Vladimira Nazora 19, 20 000 Dubrovnik
19. JU REZERVAT LOKRUM, Od Bosanke 4, 20000 Dubrovnik
20. GRAD DUBROVNIK, Upravni odjel za poslove gradonačelnika, ovdje
21. GRAD DUBROVNIK, Upravni odjel za kulturu i baštinu, ovdje
22. GRAD DUBROVNIK, Upravni odjel za turizam, gospodarstvo i more, ovdje
23. GRAD DUBROVNIK, Upravni odjel za izdavanje i provedbu dokumenata prostornog uređenja i gradnje, ovdje
24. GRAD DUBROVNIK, Upravni odjel za obrazovanje, sport, socijalnu skrb i civilno društvo, ovdje
25. GRAD DUBROVNIK, Upravni odjel za gospodarenje imovinom, opće i pravne poslove, ovdje
26. GRAD DUBROVNIK, Upravni odjel za izgradnju i upravljanje projektima, ovdje
27. GRAD DUBROVNIK, Upravni odjel za europske fondove, regionalnu i međunarodnu suradnju, ovdje
28. GRAD DUBROVNIK, Upravni odjel za komunalne djelatnosti, promet i mjesnu samoupravu
29. Gradski kotarevi i mjesni odbori putem Upravnog odjela za komunalne djelatnosti i mjesnu samoupravu, ovdje
30. Erna Raguž-Lučić, Grad Dubrovnik, Upravni odjel za urbanizam, prostorno planiranje i zaštitu okoliša, predsjednica Povjerenstva
31. Dijana Tomašević-Rakić, Dubrovačko-neretvanska županija, Upravni odjel za zaštitu okoliša i komunalne djelatnosti, članica Povjerenstva
32. Ivo Mujo, Dubrovačko-neretvanska županija, Upravni odjel za poduzetništvo, turizam i more, član Povjerenstva
33. Iva Knežić Šolatić, Zavod za prostorno uređenje Dubrovačko-neretvanske županije, član Povjerenstva
34. Margarita Polzer, Javna ustanova za upravljanje zaštićenim dijelovima prirode Dubrovačko-neretvanske županije, član povjerenstvo

- Ivana Golec, Javna ustanova za upravljanje zaštićenim dijelovima prirode Dubrovačko-neretvanske županije, zamjenik člana povjerenstva
35. Ivica Bojčić, Hrvatske vode, VGO Split, član Povjerenstva
 - Ivan Čarija, Hrvatske vode, VGO Split, zamjenik člana Povjerenstva
 36. Dr.sc. Antun Bačo, Ministarstvo kulture i medija, Konzervatorski odjel u Dubrovniku, član Povjerenstva
 37. Lovel Gunio, Grad Dubrovnik, Upravni odjel za urbanizam, prostorno planiranje i zaštitu okoliša, član Povjerenstva
 38. Branka Burić, Grad Dubrovnik, Upravni odjel za urbanizam, prostorno planiranje i zaštitu okoliša, članica Povjerenstva
 39. Marija Crmčević, Grad Dubrovnik, Upravni odjel za urbanizam, prostorno planiranje i zaštitu okoliša, tajnica Povjerenstva
 40. P. Smohrana



4. ZAPISNIK S KONZULTACIJA O UTVRĐIVANJU SADRŽAJA STRATEŠKE STUDIJE IZMJENA I DOPUNA GENERALNOG URBANISTIČKOG PLANA



REPUBLIKA HRVATSKA
DUBROVAČKO-NERETVANSK ŽUPANIJA
GRAD DUBROVNIK

Upravni odjel za urbanizam, prostorno planiranje i zaštitu okoliša

KLASA 351-01/21-01/05
URBROJ 2117/01-06-22-25
Dubrovnik, 28. listopada 2022.

Zapisnik

s konzultacija o utvrđivanju konačnog sadržaja Strateške studije Izmjena i dopunu Prostornog plana uređenja Grada Dubrovnika na okoliš i Izmjena i dopuna Generalnog urbanističkog plana Grada Dubrovnika na okoliš, održanih 27. listopada 2022. u 13.00 sati u Velikoj vijećnici Grada Dubrovnika, Pred Dvorom 1.

Gđa Jelena Lončanč iz Upravnog odjela za urbanizam, prostorno planiranje i zaštitu okoliša grada Dubrovnika, Viši savjetnik-specijalist za pravna pitanja koordinirat će ove konzultacije. Pozdravila je sve nazočne i zahvalila svima koji su došli na konzultacije o utvrđivanju konačnog sadržaja strateških studija Izmjena i dopuna PPU-a i GUP-a Grada Dubrovnika. Pozdravila je predstavnika ovlaštenika tvrtke Ires ekologija d.o.o. iz Zagreba, direktora Marija Mesarića i višu stručnu savjetnicu Martinu Rupčić koja će danas detaljno obrazložiti cjelokupni postupak. Također je pozdravila i višu savjetnicu za zaštitu okoliša, Emu Raguž-Lučić koja ispred Upravnog odjela za urbanizam, prostorno planiranje i zaštitu okoliša Grada Dubrovnika koordinira predmetne postupke. Svrha i cilj današnjih konzultacija je usuglašavanje mišljenja o sadržaju strateških studija i utvrđivanje konačnog sadržaja istih. U okviru izrade zapisa ove konzultacije se snimaju. Zamolila je predstavnika Ovlaštenika za uvodnu riječ i kratko obrazloženje predmetnog postupka, nakon čega će krenuti na usuglašavanje prijedloga i davanje mišljenja.

Gosp. Mario Mesarić je pozdravio sve nazočne, te je rekao da je funkcija Strateške studije utjecaja na okoliš promatranje djelovanja planiranih aktivnosti na čimbenike u okolišu te osiguranje da aktivnosti koje će se provoditi imaju dugoročnu održivu perspektivu. Pozvao je nazočne da dostave svoja mišljenja uz napomenu da se ista mogu dostaviti u roku od 30 dana. Pozvao je gđu. Martinu Rupčić da obrazloži postupak provedbe strateške procjene Izmjena i dopunu Prostornog plana uređenja Grada Dubrovnika i Izmjena i dopuna Generalnog urbanističkog plana Grada Dubrovnika na okoliš.

Gđa. Martina Rupčić prezentirala je korake u postupku Strateške procjene utjecaja Plana na okoliš, navela je da se konzultacije provode u sklopu 30 - dnevnog davanja mišljenja javno pravnih tijela, ali i zainteresirane javnosti. Strateška procjena se provodi sukladno Zakonu o zaštiti okoliša. Sama Strateška studija je osnova za promicanje održivog razvoja grada ili nekog područja gdje god da se ona provodi. Ona se provodi prije donošenja nacrtu Izmjena i dopuna plana. Strateškom studijom se analizira cjelokupno stanje administrativne jedinice. Sami postupak počinje Odlukom o započinjanju postupka strateške procjene utjecaja Plana na okoliš. Odluke o izradi Izmjena i dopuna Generalnog urbanističkog plana Grada Dubrovnika i Prostornog plana uređenja Grada Dubrovnika donesene su 29. ožujka 2021., a Odluke o započinjanju postupka strateške procjene utjecaja na okoliš za Izmjena i dopuna Prostornog plana uređenja Grada Dubrovnika i Izmjena i dopuna Generalnog urbanističkog



plana Grada Dubrovnika donesene su 2. kolovoza 2021. Nositelj izrade i nadležno tijelo u ovom postupku je Upravni odjel za urbanizam, prostorno planiranje i zaštitu okoliša Grada Dubrovnika.

Cilj Strateške studije je i cjelokupno očuvanje ekološka mreže. Nadležno tijelo je utvrdilo da je potrebno provesti Glavnu ocjenu utjecaja Izmjena i dopuna PPU-a i Izmjena i dopuna GUP-a na ekološku mrežu zbog mogućih njihovih utjecaja na istu. Nakon donošenja Odluka o započinjanju postupka strateških procjena kreće se u određivanje sadržaja Strateške studije. Pribavljaju se mišljenja od javno pravnih tijela i svih zainteresiranih s raznim podacima koji se trebaju obraditi u Strateškoj studiji. Prikupljanje mišljenja traje 30 dana, nakon čega se mišljenja obrađuju. Tijekom postupka utvrđivanja sadržaja provode se jedne ili više konzultacija zavisno o potrebni. Nakon roka od 30 dana i prikupljenih svih mišljenja, nadležno tijelo ima rok od 8 dana da donese odluku o sadržaju Strateških studija. Obvezni sadržaj Strateške studije je određen je Zakonom i Uredbom o strateškoj procjeni utjecaja strategije plana i programa na okoliš.

Što se tiče podataka o postojećem stanju u okolišu na području grada, obrađuje se nekoliko čimbenika u okolišu sukladno podacima koji su im javno dostupni. Između ostalog obrađuju se podaci o geomorfologiji, tlo, zrak, klima bioraznolikost, ekološka mreža, zaštićena područja prirode i stanovništvo. Izdvojiti će se planska rješenja koja mogu značajno negativno utjecati na neke od ovih nabrojanih sastavnica. Također će se izdvojiti ekološki problemi koji su važni za izmjene i dopune plana. Najvažnije poglavlje Strateške studije je utjecaj izmjena i dopuna plana na okoliš. Obradivat će se utjecaj na sve nabrojane sastavnice pojedinačno i kumulativno. Napomenula je da su već zaprimljeni neki zahtjevi, među kojima i onaj iz Županijskog odjela za turizam, poduzetništvo i more. Njihovo mišljenje je da se treba napraviti procjena utjecaja ishoda akata za građenje i rješenja za obavljanje turističko ugostiteljske djelatnosti utjecaj na okoliš. Već sad može odgovoriti da na ovoj razini izrade strateške procjene nema uvid u tražene podatke niti je to strateška razina obrade te traženo neće biti obuhvaćeno strateškom procjenom. Svi ostali pristigli zahtjevi će biti prihvaćeni.

Sukladno procijenjenim utjecajima propisivat će se mjere zaštite okoliša.

Dio sadržaja Strateške studije biti će i glavna ocjena prihvatljivosti za ekološku mrežu koja se provodi sukladno posebnom propisu.

Nakon što povjerenstvo utvrdi da je studija cjelovita, ide se u postupak javne rasprave. Postupak javne rasprave traje 30 dana. Tijekom javne rasprave Strateška studija utjecaja na okoliš Izmjena i dopuna PPU-a i Strateška studija utjecaja na okoliš Izmjena i dopuna GUP-a se šalju javno pravnim tijelima da daju svoje mišljenje. O svemu se informira javnost koja također može sudjelovati u postupku.

Na kraju je pozvala sve prisutne ako imaju kakva mišljenja ili pitanja da se jave za riječ.

Gđa. Jelena Lončarić otvorila je raspravu o samom sadržaju studije. Također je napomenula da, ako netko želi može se očitovati i pisanim putem.

Gosp. Željko Dadić, Županijska lučka uprava, je rekao da su oni podnijeli zahtjev za Izmjene i dopuna GUP-a i PPU-a u smislu zahvata unutar luke otvorene za javni promet u Gružu i postavljanje dodatnih pontona u Batali i to od postojećih pontona sve do marne Frape te od marine Frape do dijela koji se sad u prostornom planu definiran kao komunalni vez. Također su predložili proširenje obuhvata i pomicanja lokacije prema istoku luke Mokošica, te promjene namjene sportske luke Solitudu u luku otvorenu za javni promet, namijenjenu za komunalni vez lokalnog stanovništva. Postavio je pitanje da li ti prijedlozi ulaze u izradu Strateške studije utjecaja na okoliš.

Gđa. Martina Rupčić je odgovorila da oni kao ovlaštenici za izradu strateške studije nisu nadležni za zahtjeve za izmjenu plana. Te zahtjeve će analizirati Izrađivač plana. Oni dobivaju konačne nacrtne izmjena i dopuna planova i u njima procjenjuju utjecaje.



Gđa. Jelena Lončarić je naglasila da su stali isti poziv za dostavljanje zahtjeva za izradu plana i za utvrđivanja sadržaja Strateške studije. Svi ti zahtjevi će biti upućeni Izrađivaču plana koji će formirati Nacrt prijedloga plana Izmjena i dopuna PPU-a i GUP-a. Taj Nacrt plana će se poslati Izrađivaču Strateške studije koji izrađuje Nacrt strateške studije. Njezini se rezultati dostavljaju Izrađivaču plana i onda se formira konačni Nacrt prijedloga plana. U tom postupku će se utvrditi koji su prijedlozi prihvatljivi u nacrtu izmjena i dopuna PPU i GUP-a.

Gosp. Ivo Klaić, županijski Upravni odjel za turizam, poduzetništvo i more, je rekao da je činjenica da će GUP i PPU doživjeti promjene, ovdje prvenstveno misli na akvatorijalni dio i smatra da je taj dio kroz prostorne planove jako loše obrađen. Akvatorij je jako podložan svim utjecajima. Zamolio je ako mogu precizirati koji bi zahvati trebali biti dio Strateške procjene, a koji ne. Smatra da se resurs morskog dijela jako malo koristi i da je je bitno na području grada crvenstveno formirati privezišta. Mišljenja je da privezišta kao samostalni infrastrukturni objekti trebaju biti čvorišta u kojima bi se događao cijeli brodski prijevoz. Naveo je da se zadnjih godina pokušava na prostoru grada osposobiti morski taksi, što nije moguće dok ne formiramo područja na obali na kojima takva ista plovila mogu pristati. Postavio je pitanje je li formiranje privezišta razina koja se razmatra kroz stratešku procjenu i trebaju li ista biti navedena. Smatra da bi se svakako na njih trebalo osvrnuti jer će oni predviđati određene zahvate.

Gđa. Martina Rupčić je odgovorila da, ako je navedeno u predmetu izmjena i dopuna plana Strateška će to obraditi, bez detaljnog ulaza u sami projekt. Oni će dobiti lokaciju i onda će se utjecaj zahvata razmatrati kroz stratešku studiju.

Gđa. Jelena Lončarić je odgovorila da kad oni formiraju Nacrt izmjena i dopuna PPU i GUP-a onda će se Strateška očitovati na sve što je u tom nacrtu izmjena i dopuna.

Gosp. Mario Mesarić se osvrnuo na pitanje kakva privezišta trebaju biti, naime sami prostorni planovi neće ulaziti u tehničke detalje izvedbe tih privezišta i sukladno tome ne bi ni oni trebali ulaziti u te detalje. Predmet strateške studije će biti sve ono što je predmet izmjena i dopuna plana.

Kako se više nitko nije javio za riječ gđa. Jelena Lončarić je zatvorila ovu raspravu i još jednom pozvala na dostavu zahtjeva svih koji to nisu dostavili. Zahvalila se svim prisutnima na sudjelovanju.

Zapisnik ovjerava:
Erna Raguž-Lučić

Zapisničar:
Tajjana Papić

DOSTAVITI:
1. Izvešće
2. Pismohrana

Pročelnik
Ivo Benčić maq.ing arch.





5. INFORMACIJA O PROVEDBI POSTUPKA ODREĐIVANJA SADRŽAJA STRATEŠKE STUDIJE UTJECAJA IZMJENA I DOPUNA GENERALNOG URBANISTIČKOG PLANA GRADA DUBROVNIKA NA OKOLIŠ



REPUBLIKA HRVATSKA
DUBROVAČKO-NERETVANSKA ŽUPANIJA
GRAD DUBROVNIK

Upravni odjel za urbanizam, prostorno planiranje i zaštitu okoliša

KLASA 351-01/21-01/07
URBROJ: 2117-1-06/13-22-23
Dubrovnik, 27. listopada 2022.

Upravni odjel za urbanizam, prostorno planiranje i zaštitu okoliša, na temelju članka 166. stavka 1. i 2. Zakona o zaštiti okoliša („Narodne novine“ broj 80/13, 153/13, 78/15, 12/18 i 118/18), članka 8. i 9. Uredbe o strateškoj procjeni utjecaja strategije, plana i programa na okoliš („Narodne novine“ broj 3/17) i članka 12. stavka 1. točke 1. Uredbe o informiranju i sudjelovanju javnosti i zainteresirane javnosti u pitanjima zaštite okoliša („Narodne novine“ broj 64/08 i 80/13) daje sljedeću

I N F O R M A C I J U

o provedbi postupka određivanja sadržaja strateške studije utjecaja Izmjena i dopuna Generalnog urbanističkog plana Grada Dubrovnika na okoliš

Tijelo nadležno za provedbu postupka: Grad Dubrovnik, Upravni odjel za urbanizam, prostorno planiranje i zaštitu okoliša, Pred dvorom 1, Dubrovnik

Nositelj izrade Izmjena i dopuna Generalnog urbanističkog plana uređenja Grada Dubrovnika: Grad Dubrovnik, Upravni odjel za urbanizam, prostorno planiranje i zaštitu okoliša, prema Odluci Gradskog vijeća Grada Dubrovnika od 29. ožujka 2021. godine ("Službeni glasnik Grada Dubrovnika, broj 5/21).

Pravni temelj za postupak određivanja sadržaja za stratešku studiju: Postupak se provodi na temelju članka 68. stavka 3. Zakona o zaštiti okoliša i članka 8. i 9. Uredbe o strateškoj procjeni utjecaja strategije, plana i programa na okoliš.

Nadležna tijela i pravne osobe s javnim ovlastima- sudionici u postupku određivanja sadržaja strateške studije:

1. **MINISTARSTVO KULTURE I MEDIJA,** Uprava za zaštitu kulturne baštine Konzervatorski odjel u Dubrovniku
2. **MINISTARSTVO OBRANE RH**
3. **MINISTARSTVO PROSTORNOGA UREĐENJA, GRADITELJSTVA I DRŽAVNE IMOVINE,** Uprava za upravljanje i raspolaganje nekretninama
4. **MINISTARSTVO GOSPODARSTVA I ODRŽIVOG RAZVOJA**
5. **MINISTARSTVO UNUTARNJIH POSLOVA,** Ravnateljstvo civilne zaštite, Sektor za inspekcijske poslove
6. **MINISTARSTVO UNUTARNJIH POSLOVA,** Ravnateljstvo civilne zaštite, Služba civilne zaštite Dubrovnik
7. **MINISTARSTVO MORA, PROMETA I INFRASTRUKTURE**
8. **MINISTARSTVO POLJOPRIVREDE**
9. **HRVATSKE ŠUME, UŠP Split,**
10. **DRŽAVNA GEODETSKA UPRAVA**
11. **ZAVOD ZA PROSTORNO UREĐENJE DUBROVAČKO-NERETVANSKE ŽUPANIJE**



12. JAVNA USTANOVA ZA UPRAVLJANJE ZAŠTIĆENIM DIJELOVIMA PRIRODE NA
PODRUČJU DUBROVAČKO-NERETVANSKE ŽUPANIJE
13. SVEUČILIŠTE U DUBROVNIKU
14. DRŽAVNI HIDROMETEOROLOŠKI ZAVOD
15. HRVATSKE CESTE d.o.o.
16. HRVATSKE CESTE d.o.o.
17. HRVATSKE AUTOCESTE d.o.o.
18. HRVATSKA KOMORA ARHITEKATA, Područni odbor Dubrovnik
19. ŽUPANIJSKA LUČKA UPRAVA DUBROVNIK
20. LUČKA UPRAVA DUBROVNIK
21. HAKOM - Hrvatska regulatorna agencija za mrežne djelatnosti
22. HEP, DP "Elektrojug Dubrovnik"
23. HOPS, Hrvatski operator prijenosnog sustava d.o.o.
24. HRVATSKE VODE, Vodnogospodarski odjel za slivove južnog Jadrana
25. HRVATSKE VODE, Vodnogospodarska ispostava za mali sliv "Dubrovačko primorje,
Vodnogospodarska ispostava Dubrovnik
26. DUBROVAČKO-NERETVANSKA ŽUPANIJA, Upravni odjel za zaštitu okoliša i
komunalne poslove
27. DUBROVAČKO-NERETVANSKA ŽUPANIJA, Upravni odjel za obrazovanje, kulturu i
sport
28. DUBROVAČKO-NERETVANSKA ŽUPANIJA, Upravni odjel poduzetništvo, turizam i
more

29. VODOVOD DUBROVNIK d.o.o., Odjel za vodoopskrbu i komunalnu hidrotehniku
30. VODOVOD DUBROVNIK d.o.o., Odjel odvodnje
31. ČISTOČA d.o.o.
32. DOMOUPRAVA DUBROVNIK d.o.o.
33. DURA d.o.o. RAZVOJNA AGENCIJA GRADA DUBROVNIKA
34. LIBERTAS d.o.o.
35. VRTLAR d.o.o.
36. SANITAT Dubrovnik d.o.o.
37. BONINOVO d.o.o.
38. HOTEL GRUŽ d.d.
39. LUKA DUBROVNIK d.d.
40. UTD RAGUSA d.d.
41. DUBROVAČKA BAŠTINA d.o.o.

42. JU REZERVAT LOKRUM
43. DUBROVAČKE KNJIŽNICE
44. DUBROVAČKI MUZEJI
45. DUBROVAČKI SIMFONIJSKI ORKESTAR
46. KAZALIŠTE MARINA DRŽIĆA
47. UMJETNIČKA GALERIJA DUBROVNIK
48. USTANOVA U KULTURI DOM MARINA DRŽIĆA
49. JU PRIRODOSLOVNI MUZEJ DUBROVNIK
50. JU U KULTURI DUBROVAČKE LJETNE IGRE
51. USTANOVA KINEMATOGRAFI DUBROVNIK
52. FOLKLORNI ANSAMBL LINDO
53. ZAVOD ZA OBNOVU DUBROVNIKA
54. MUZEJ DOMOVINSKOG RATA
55. JVP DUBROVAČKI VATROGASCI
56. DJEČJI VRTIĆI DUBROVNIK
57. JU "ŠPORTSKI OBJEKTI DUBROVNIK"
58. OŠ MARINA GETALDIĆA
59. OŠ MARINA DRŽIĆA



- 60 OŠ LAPAD
- 61 OŠ IVANA GUNDULIĆA
- 62 OŠ MOKOŠICA
- 63 OŠ ANTUNA MASLE
- 64 OŠ MONTOVJERNA
- 65. AGENCIJA ZA DRUŠTVENO POTICANU STANOGRADNJU GRADA DUBROVNIKA

- 66. GRAD DUBROVNIK, Upravni odjel za poslove gradonačelnika
- 67. GRAD DUBROVNIK, Upravni odjel za kulturu i baštinu
- 68. GRAD DUBROVNIK, Upravni odjel za turizam, gospodarstvo i mora
- 69. GRAD DUBROVNIK, Upravni odjel za izdavanje i provedbu dokumenata prostornog uređenja i gradnje
- 70. GRAD DUBROVNIK, Upravni odjel za obrazovanje, šport, socijalnu skrb i civilno društvo
- 71. GRAD DUBROVNIK, Upravni odjel za gospodarenje imovinom, opće i pravne poslove
- 72. GRAD DUBROVNIK, Upravni odjel za izgradnju i upravljanje projektima
- 73. GRAD DUBROVNIK, Upravni odjel za europske fondove, regionalnu i međunarodnu suradnju
- 74. GRAD DUBROVNIK, Upravni odjel za komunalne djelatnosti, promet i mjesnu samoupravu
- 75. Gradski kotarevi i mjesni odbori-putem Upravnog odjela za komunalne djelatnosti i mjesnu samoupravu

Način davanja prijedloga i mišljenja: U svrhu informiranja javnosti, ova informacija se objavljuje na internetskim stranicama Grada Dubrovnika.

Javnost može davati mišljenja i prijedloge za sadržaj strateške studije. Mišljenja se dostavljaju u pisanom obliku na adresu: Upravni odjel za urbanizam, prostorno planiranje i zaštitu okoliša, Pred dvorom 1, Dubrovnik, u roku od 30 dana od dana objave ove informacije, pozivom na gornju klasu.

Prije donošenja odluke o sadržaju strateške studije, nadležno tijelo razmotrit će prispjela mišljenja i prijedloge javnosti, tijela i osoba određenih posebnim propisima i jedinica lokalne samouprave.

Način informiranja javnosti i zainteresirane javnosti o donesenoj odluci o sadržaju strateške studije: Upravni odjel za urbanizam, prostorno planiranje i zaštitu okoliša će odluku o sadržaju strateške studije o utjecaju Izmjena i dopuna Generalnog urbanističkog plana Grada Dubrovnika na okoliš objaviti na internetskim stranicama (www.dubrovnik.hr).

Božo Bečić, pročelnik:
Božo Bečić, mag.ing.arch.



6. PRESLIKE PRISTIGLIH MIŠLJENJA JAVNOPRAVNIH TIJELA



Javna ustanova za upravljanje
zaštićenim dijelovima prirode
Dubrovačko-neretvanske županije

Branitelja Dubrovnika 41
20 000 Dubrovnik
tel./fax 020-411533

OIB 77404355412
IBAN HR7623400091110212695
e-adresa: javna.priroda@maci.com.hr
web: www.zastita.prirode.dnr.hr

KLASA 351-01/22-01/09
URBROJ 2117-17-04/4 22-02
Dubrovnik, 26. listopada 2022.

Grad Dubrovnik
Upravni odjel za urbanizam, prostorno
planiranje i zaštitu okoliša
Pred Dvorom 1
20000 Dubrovnik

PREDMET: Izmjene i dopune Generalnog urbanističkog plana uređenja Grada Dubrovnika
- zahtjevi za izradu prostornog plana i mišljenje o sadržaju strateške procjene utjecaja
plana na okoliš, dostavljaju se -

Poštovani,

Javna ustanova za upravljanje zaštićenim dijelovima prirode Dubrovačko-neretvanske županije zaprimila je 27. rujna 2022. godine zahtjev za dostavu zahtjeva za izradu Izmjena i dopuna Generalnog urbanističkog plana uređenja Grada Dubrovnika te davanjem mišljenja o sadržaju strateške procjene utjecaja plana na okoliš (Vaša KLASA: 350-02/21-01/01, URBROJ: 2117-1-06/20-22-432 od 21. rujna 2022. godine).

Sukladno članku 7. Zakona o zaštiti prirode pri planiranju i uređenju prostora te pri planiranju i korištenju prirodnih dobara osigurava se očuvanje značajnih i karakterističnih obilježja krajobrazna koja su temeljem svoje linearne ili kontinuirane strukture ili funkcije bitna za migraciju, širenje i genetsku razmjenu divljih vrsta. Nadalje, zaštita krajobrazna podrazumijeva planiranje i provedbu mjera kojima se sprječavaju neželjene promjene, narušavanje ili uništavanje značajnih i karakterističnih obilježja krajobrazna uključujući i ona koja se na temelju svoje linearne i kontinuirane strukture i funkcije bitna za migraciju, širenje i genetsku razmjenu vrsta, njihove raznolikosti, iznimnosti i kulturnih vrijednosti te omogućavanje održivih multifunkcionalnih i / ili tradicionalnih načina korištenja krajobrazna.

U nastavku slijede komentari, odnosno odgovori na pitanja iz scoping tablice

1. Sektorske strategije, planovi i programi koje je potrebno obraditi u studiji kako bi se ocijenila usklađenost prijedloga PPU Grada Dubrovnika s ciljevima istih su Zakon o zaštiti prirode (Narodne novine broj 80/13, 15/18, 14/19 i 127/19), Uredba o ekološkoj mreži i nadležnostima javnih ustanova za upravljanje područjima ekološke mreže (Narodne novine, broj 80/19), Uredba o strateškoj procjeni utjecaja strategije plana i programa na okoliš (Narodne novine broj 03/17), Strategija prostornog uređenja Republike Hrvatske i Program prostornog uređenja Republike Hrvatske.

2. Relevantni izvori podataka koje je potrebno uključiti u analizu početnog stanja okoliša su Program zaštite okoliša Dubrovačko-neretvanske županije za razdoblje 2018. - 2021. godine, Izvješće o stanju okoliša Dubrovačko-neretvanske županije za razdoblje od 2011. do 2014. godine, Strategija i akcijski plan zaštite prirode Republike Hrvatske za razdoblje 2017. - 2025. i Izvješće o stanju prirode u RH za razdoblje 2013. - 2017.

3. Ključni okolišni ili sektorski faktori na koje je potrebno posebno obratiti pažnju tijekom izrade studije su bioraznolikost i krajobrazna raznolikost. Prostor Grada Dubrovnika karakterizira raznolikost ekosustava i krajobrazna pri čemu se posebno izdvaja značajni krajobraz Rijeka Dubrovačka, odnosno područje ekološke mreže HR2001010 Paleomba - Ombla, koja se odražava u velikom bogatstvu i bioraznolikosti.



4. Navedenim ciljevima zaštite okoliša nadodali bismo očuvanje bioraznolikosti i krajobrazne raznolikosti.

7. Kontakt osobe za komunikaciju s izrađivačem studije za potrebe dostave traženih nedostajućih podataka: email: mpolzer@zastita-prirode-dnz.hr, tel: 020 411 534, email: igolec@zastita-prirode-dnz.hr, tel: 020 411 534

Zaključno Javna ustanova predlaže da se, u okviru sadržaja strateške procjene utjecaja plana na okoliš obradi kumulativni utjecaj svih zahvata predviđenih u nekom zaštićenom području i/ili području ekološke mreže Natura 2000 na to zaštićeno područje i/ili područje ekološke mreže, odnosno na ciljeve očuvanja istih.

Važeće podatke o zaštićenim područjima, ekološkoj mreži i granicama istih možete službeno zatražiti od Ministarstva gospodarstva i održivog razvoja te na web portalu informacijskog sustava zaštite prirode u Republici Hrvatskoj (<http://www.bioportal.hr/gis/>)

S poštovanjem


Mag. ing. silv
Marijana Miljas Đuračić, mag. ing. silv
ravnateljica

Dostaviti

1. Naslov
2. Evidencija
3. Pismohrana



HRVATSKE VODE
VODNOGOSPODARSKI ODJEL
ZA SLIVOVE JUŽNOG JADRANA
21000 Sp. It. Vukovarska 35



KLASA: 351 03/21-01/0000155
URBROJ: 374-24-1-22 G
Datum: 19.10.2022.g.

ST

DUBROVAČKO-NERETVANSKA ŽUPANIJA
GRAD DUBROVNIK

Upravni odjel za urbanizam, prostorno planiranje i zaštitu
okoliša

25.10.22
EKOLOGIJA
Jovanović

PREDMET: Strateška procjena utjecaja na okoliš Izmjena i dopuna GUP-a Grada Dubrovnika - mišljenje o sadržaju Strateške procjene - daje se

Veza: Vaš dopis Klasa: 350-02/21-01/02, Urbroj: 2117-1-06/20-22-63 od 21.09.2022.g., zaprimljen 27.09.2022.g.

Temeljem Vašeg zahtjeva pod gornjim brojem i nadnevkom, zatražili ste od Hrvatskih voda mišljenje o sadržaju Strateške procjene utjecaja na okoliš Izmjena i dopuna Generalnog urbanističkog plana Grada Dubrovnika.

Hrvatske vode su mišljenja kako se Studijom treba analizirati sljedeća problematika:

1. Sadašnji koncept i raspoložive kapacitete postojećeg (kao i planiranog) vodoopskrbnog sustava Grada Dubrovnika te moguće negativne utjecaje GUP-om predviđenih sadržaja na postojeći (i planirani) nivo vodoopskrbe.
2. Sadašnji koncept i raspoložive kapacitete postojećeg (kao i planiranog) sustava za odvodnju sanitarnih otpadnih voda na području Grada Dubrovnika te moguće negativne utjecaje GUP-om predviđenih sadržaja na postojeće (i planirane) kapacitete predmetnog sustava.
3. Sadašnji (i planirani) koncept te raspoloživi (i planirani) kapaciteti sustava za odvodnju oborinskih otpadnih voda na području Grada Dubrovnika te mogući negativni utjecaji GUP-om predviđenih sadržaja na postojeće (i planirane) kapacitete predmetnog sustava.
4. Propisana ograničenja u korištenju prostora te GUP-om predviđeni sadržaji koji eventualno mogu negativno utjecati na kvalitetu površinskih i podzemnih voda te priobalnog mora.
5. Postojeće i planirano rješenje problematike deponiranja komunalnog, građevinskog i/ili tehnološkog otpada sa procjenom mogućih utjecaja na površinske i podzemne vode te priobalno mora.
6. Procjena rizika od mogućih izvanrednih zagađenja površinskih i podzemnih voda te priobalnog mora od GUP-om predviđenih sadržaja.

S poštovanjem,

Dostava
1. 24.1
2. Pismohrana

2022
Direktor:
Irina Putić, dipl.ing. građ.





Upravna Kancelarija Uprave šuma - predsjednik Ante Paraš, dipl. ing. šum. (e-mail: para@hsuma.hr)
3671137 • OIB 49693144506 • Telefonski broj u Zagrebu: 0145 04251000 • Telefonski broj u Splitu: 0145 000 000 • Telefonski broj u Dubrovniku: 0145 000 000
Uprava šuma - ul. Prilaznička 10, Zagreb • Uprava šuma - ul. Zvonimirova 35, Split • Uprava šuma - ul. Zvonimirova 35, Dubrovnik
Uprava šuma podružnica Split, Kralja Zvonimira 35, Split tel 021 498 223, fax 021 498 303, e mail usplit@hsuma.hr

2177101		REPUBLIKA HRVATSKA
		Grad Dubrovnik
Datum: 09.11.2022		
Prilaznička 35, Split	2117-1	
351 01/21-01/07	2117-1 06;	
Prilaznička 35, Split		
378 22-25		

Handwritten initials

Handwritten: uvez gladi

Klasa: DIR-13-4314
Ur.broj: 15-00-06/03-22-34
Split, 4. studenog 2022. god

REPUBLIKA HRVATSKA
DUBROVAČKO-NERETVANSKA ŽUPANIJA
GRAD DUBROVNIK
UPRAVNI ODJEL ZA URBANIZAM,
PROSTORNO PLANIRANJE I ZAŠTITU OKOLIŠA
PRED DVOROM 1
20400 DUBROVNIK

Predmet: Postupak strateške procjene utjecaja na okoliš Izmjena i dopuna Generalnog urbanističkog plana Grada Dubrovnika - očitovanje, daje se

Temeljem Vašeg dopisa od 14. listopada 2022 god (Klasa:551-01/21-01/07; Ur.broj: 2117-1-06 13-22-22) u kojem nas tražite konzultacije i utvrđivanje konačnog sadržaja Strateške studije utjecaja na okoliš, te dokumentacije kojom raspoložu Hrvatske šume d.o.o. Zagreb, UŠP Split, Šumarija Dubrovnik, očitujemo se kako slijedi:

- Hrvatske šume d.o.o. su sudjelovale u postupku donošenja GUP-a Grada Dubrovnika.
- Hrvatske šume d.o.o. Zagreb, UŠP Split, Šumarija Dubrovnik gospodare sa šumama i šumskim zemljištem u vlasništvu RH, temeljem Programu gospodarenja odobrenih od nadležnog Ministarstva
- Obuhvat GUP-a Grada Dubrovnika nalazi se na području gospodarske jedinice Dubrovnik-Elafiti.
- Šumarija Dubrovnik ne uvjetuje sadržaj ni razinu obuhvata podataka procjene utjecaja na okoliš.
- Nakon izrade i dostave tekstualnog i grafičkog dijela Izmjena i dopuna GUP-a Grada Dubrovnika očitovati ćemo se na isti.

Mišljenja smo da se prilikom planiranja svih prostorno-planskih dokumenata treba voditi računa kako bi se zahvatima degradacija šuma (osobito visokih šuma) i šumskih zemljišta svela na minimum te u skladu sa Ustavom Republike Hrvatske i Zakonom o šumama očuvale šume kao dobra od interesa za Republiku Hrvatsku koja imaju i izvan osobitu zaštitu.

S poštovanjem,

Rukovoditeljica Odjela za ekologiju
i zaštitu šuma

Handwritten signature: Senja Delić
Senja Delić, dipl. ing. šum.

Voditelj Uprave šuma
Podružnica Split

Handwritten signature: Ante Paraš
Ante Paraš, dipl. ing. šum.



REPUBLIKA HRVATSKA
MINISTARSTVO KULTURE I MEDIJA

Uprava za zaštitu kulturne baštine
Konzervatorski odjel u Dubrovniku

KLASA: 612-08/22-10/0381
URBROJ: 532-05-02-17/1-22-2

Dubrovnik, 24. studenog 2022.



2456

obavijest 1.12.22

DUBROVAČKO - NERETVANSKA ŽUPANIJA
GRAD DUBROVNIK
Upravni odjel za urbanizam, prostorno planiranje i zaštitu okoliša
Pred Dvorom 1
20 000 Dubrovnik

Predmet: Izmjene i dopune Generalnog urbanističkog plana Grada Dubrovnika – zahtjevi za izradu plana i strateško procjene utjecaja plana na okoliš – daju se

Veza: Vaša KLASA: 350-02/21-01/02, URBROJ: 2117/01-06/20-22-83 od 21. rujna 2022.

Temeljem dostavljene Odluke o izradi izmjena i dopuna Generalnog urbanističkog plana Grada Dubrovnika te poziva za dostavu zahtjeva za izradu navedenog plana, donosimo sljedeće:

Izmjene i dopune Plana potrebno je uskladiti sa smjernicama Konzervatorske podloge za kontaktnu zonu svjetskog dobra Starog grada Dubrovnika (Ministarstvo kulture i medija, rujan 2022.) što je i jedan od razloga donošenja izmjena i dopuna Plana.

Konzervatorski odjel u Dubrovniku za potrebe donošenja predmetnih izmjena i dopuna izraditi će i dostaviti konzervatorsku podlogu – revidirani popis zaštićenih i preventivno zaštićenih kulturnih dobara te evidentiranih dobara (trenutni i planirani status zaštite) na području obuhvata, s pratećim mjerama zaštite. Isto će biti potrebno ugraditi u tekstualni i grafički dio Plana.

U postupku strateške procjene utjecaja na okoliš Izmjena i dopuna Generalnog urbanističkog plana Grada Dubrovnika potrebno je uključiti procjenu utjecaja na kulturnu baštinu.





REPUBLIKA HRVATSKA
DUBROVAČKO - NERETVANSKA ŽUPANIJA
Upravni odjel za zaštitu okoliša i komunalne poslove
Vukovarska 16, Dubrovnik

Klasa: 351-01/21-01/26
Urbroj: 2117-09/2-22-09
Dubrovnik, 26. listopada 2022.

2323
2324

REPUBLIKA HRVATSKA	
Grad Dubrovnik	
Prijava na:	04. 11. 2022.
Broj prijave:	350 02/21-01_02
Broj prijave:	2117 1-06
Broj prijave:	2117 22-02

21122
ERW010
Kovinski
+

GRAD DUBROVNIK
Upravni odjel za urbanizam,
prostorno planiranje i zaštitu okoliša
Pred Dvorom 1, 20000 Dubrovnik

Predmet: Postupak strateške studije utjecaja na okoliš Izmjena i dopuna Generalnog urbanističkog plana Grada Dubrovnika
– mišljenja o sadržaju strateške studije, daje se

Poštovani,

sukladno Uredbi o strateškoj procjeni utjecaja plana i programa na okoliš („Narodne novine“ broj 3/17), a vezano za Vaš zahtjev za davanje mišljenja o sadržaju strateške studije utjecaja na okoliš uz zahtjeve za izradu Izmjena i dopuna Generalnog urbanističkog plana Grada Dubrovnika, Klasa: 350-02/21-01/02, Urbroj: 2117-1-06/20-22-63, od 21. rujna 2022. godine, dostavljamo mišljenje o sadržaju i razini podataka koje bi trebalo obuhvatiti u strateškoj studiji utjecaja na okoliš Izmjena i dopuna Generalnog urbanističkog plana Grada Dubrovnika (u daljnjem tekstu: Plan)

Mišljenje

Uvidom u Odluku o Izradi Plana, posebno razloge i ciljeve Izrade te programska polazišta, dostavljamo slijedeće mišljenje. Osim obveznog sadržaja propisanog Uredbom o strateškoj procjeni strategije, plana i programa na okoliš u Strateškoj studiji je potrebno obraditi usklađenost s važećim Prostornim planom Dubrovačko-neretvanske županije, za koji je provedena strateška procjena utjecaja na okoliš.

Potrebno je uzeti u obzir ciljeve i mjere Plana razvoja Dubrovačko-neretvanske županije do 2027. godine koji se odnose na prostorni obuhvat Plana (<https://www.edubrovnik.org/wp-content/uploads/2021/12/Plan-razvoja-DNZ-za-objavu.pdf>).

S obzirom na očekivano uskoro usvajanje Programa zaštite okoliša, Programa zaštite okoliša Dubrovačko-neretvanske županije 2022. - 2025., Programa zaštite zraka Dubrovačko-neretvanske županije 2022. - 2025. Programa ublažavanja klimatskih promjena, prilagodbe klimatskim promjenama i zaštite ozonskog sloja Dubrovačko-neretvanske županije 2022. - 2025., prilikom izrade Plana potrebno je uzeti u obzir ciljeve i mjere navedenih dokumenata.

U odnosu na planirane sadržaje unutar obuhvata Plana, kao i u neposrednoj blizini, potrebno je sagledati kumulativni utjecaj svih postojećih i planiranih aktivnosti koji mogu imati značajan utjecaj na



sastavnice okoliša promatranog područja. Sastavnice okoliša za koja smatramo da moraju biti detaljnije razmatrana su: zrak, vode, more, tlo, bioraznolikost, zaštićena područja, područja ekološke mreže, prirodni krajobraz, urbani i agrikulturni krajobraz (Dubrovnik kao UNESCO-v spomenik svjetske baštine, Rijeka dubrovačka, padine i plato Srđa, padine drugih brda na području urbane sredine Grada Dubrovnika, gradski parkovi i zaštitna zelenila) te opisati utjecaje na vizure s mora. Od opterećenja posebno se trebaju obraditi opterećenja prometom, kako cestovnim, tako i pomorskim, buka, gospodarenje otpadom, klimatske promjene i s tim povezan utjecaj na prometnu, komunalnu, lučku infrastrukturu.

S poštovanjem,

viša savjetnica - specijalistica

Marija Tompačević Rakić, dipl. ing. biol.



Dostaviti:

1. Naslovu
2. Pismohrana



122
REPUBLICA HRVATSKA
DUBROVAČKO – NERETVANSKA ŽUPANIJA
Upravni odjel za poduzetništvo, turizam i more

2968

Klasa: 947-01/21-01/54
Urbroj: 2117-08/1-22-7
Dubrovnik, 27. rujna 2022. god.

GRAD DUBROVNIK
Upravni odjel za urbanizam, prostorno
planiranje i zaštitu okoliša
Pred Dvorom 1, 20000 Dubrovnik

Predmet: Izmjene i dopune Generalnog urbanističkog plana Grada Dubrovnika
- očitovanje, dostavlja se

Poštovani,

Slijedom Vašeg dopisa Klasa: 350-02/21-01/02, Urbroj 2117-1-06/20-22-63 od 21. rujna 2022. godine u svezi Izmjena i dopuna Generalnog urbanističkog plana Grada Dubrovnika, priloženo Vam dostavljamo dopis ovog Upravnog odjela iz 2021. godine te dopunjavamo svoja očitovanja komentarima u priloženoj tablici.

Red. br.	Pitanje	Odgovor/komentar
1.	Koje je sektorske strategije, planove i programe potrebno obraditi u studiji kako bi se ocijenila usklađenost prijedloga PPU Grada Dubrovnika s ciljevima istih?	Prostorni plan uređenja Grada Dubrovnika je potrebno uskladiti sa smjericama planova višeg reda, Planom razvoja Dubrovačko-neretvanske županije 2021.-2027. godine, Provedbenim programom Dubrovačko-neretvanske županije za razdoblje do 2025. godine, Planom razvoja luka nautičkog turizma u Dubrovačko-neretvanskoj županiji, Operativnim planom razvoja cikloturizma na području Dubrovačko-neretvanske županije.
2.	Koje je relevantne izvore podataka potrebno uključiti u analizu početnog stanja okoliša?	ishodene i okončane akte o građenju kako bi se analizirao utjecaj istih na okoliš te utvrdile smjernice za daljnji razvoj.
3.	Na koje je ključne okolišne ili sektorske faktore iz područja vašeg djelokruga potrebno posebno obratiti pažnju tijekom izrade studije odnosno na koji bi način isti mogli biti važni za plan u izradi?	Na Plan razvoja luka nautičkog turizma u Dubrovačko-neretvanskoj županiji Operativni plan razvoja cikloturizma na području Dubrovačko-neretvanske županije te ishodena rješenja za obavljanje turističko-ugostiteljske djelatnosti koje su u nadležnosti ovog upravnog odjela.
4.	Prepoznati ciljevi zaštite okoliša uključuju: -Zaštitu voda -Ostvarivanje višeg stupnja urbanističkog uređenja -Očuvanje krajobraznih vrijednosti prostora	Zaštita, očuvanje unapređenje pomorskog dobra u općoj uporabi (dužobalne šetnice, komunalna oprema, vidikovi, omogućen priaz cestama sa smanjenom pokretljivošću)



	<i>-Prilagodba klimatskim promjenama i ublažavanje klimatskih promjena -Zaštita i očuvanje kulturne baštine</i> Smatrate li da su navedeni ciljevi u kvalitetni okvir za procjenu vjerojatno značajnih utjecaja PPU-a?	
5	Može li se u ovoj fazi određivanja sadržaja strateške studije ocijeni da na određene sastavnice okoliša neće biti vjerojatno značajnog utjecaja i eliminirati ih se iz daljnje analize, kako bi se procjena fokusirala na relevantna pitanja zaštite okoliša?	Ovisnost o sadržaju (dimenzijama zahvala u prostoru) u studiji, odredit će se stupanj utjecaja na okoliš.
6	Dodatni prijedlozi i komentari	
7	Kontakt osobe za komunikaciju s izrađivačem studije za potrebe dostave traženih nedostajućih podataka	Ivo Klaić, pročelnik

S poštovanjem



Dostaviti:

- naslovu
- pisnomaricu



REPUBLIKA HRVATSKA
DUBROVAČKO-NERETVANSKA ŽUPANIJA
GRAD DUBROVNIK

Upravni odjel za kulturu i baštinu

KLASA: 350-02/21-01/02
URBROJ: 2117/01-14-22-66
Dubrovnik, 29. rujna 2022.

2907

UPRAVNI ODJEL ZA URBANIZAM, PROŠTÓRNO
PLANIRANJE I ZAŠTITU OKOLIŠA
n/p pročelnik, Božo Benić, mag. ing. arch
- ovdje -

PREDMET: Izmjene i dopune Generalnog urbanističkog plana Grada Dubrovnika,
prijedlozi UO za kulturu u baštinu

Poštovani,

sljedom Vašeg traženja, uz prethodno poslane prijedloge izmjena i dopuna Prostornog plana uređenja i Generalnog urbanističkog plana Grada Dubrovnika koje će omogućiti zadovoljavanje suštinskih potreba ustanova u kulturi Grada Dubrovnika, što je preduvjet daljnjeg razvoja kulturne djelatnosti u našem gradu (KLASA: 350-02/21-01/02; URBROJ: 2117/01-14-22-61 od 17. veljače 2022.), u priliku Vam dostavljamo tablicu s naznačenom sektorskom strategijom koju bi trebalo obraditi u studiji utjecaja na okoliš.

Ostajemo na raspolaganju za sve dodatne informacije i pojašnjenja.

S poštovanjem,

PROČELNICA

dr. sc. Julijana Antić Brautović





UTVRĐIVANJE OPSEGA STUDIJE, RAZINE DETALJNOSTI OBRADENIH PODATAKA I KLJUČNIH OKOLIŠNIH PITANJA (SCOPING)

IZMJENE I DOPUNE PROSTORNOG PLANA UREĐENJA GRADA DUBROVNIKA

Svrha ovog koraka je prikupljanje podataka potrebnih za provođenje postupka i izrade strateške studije, kao i definiranje razine detaljnosti obradenih podataka prikladne razini plana koji je predmet procjene. Rezultati scopinga omogućavaju fokusiranje isključivo na ključna pitanja okoliša, odnosno usmjerenost strateške procjene na relevantne teme. Molimo Vas da odgovorite na pitanja navedena u tabličnom obliku, s prijedlozima izmjena ili dopuna pojedinih točaka.

Red.	Pitanje	Odgovor/komentar
1	Koje je sektorske strategije, planove i programe potrebno obraditi u studiji kako bi se ocijenila usklađenost prijedloga PPU Grada Dubrovnika s ciljevima istih?	Strategija razvoja kulture Grada Dubrovnika 2015.-2025.
2	Koje je relevantne izvore podataka potrebno uključiti u analizu početnog stanja okoliša?	
3	Na koje je ključne okolišne ili sektorske faktore iz područja vašeg djelokruga potrebno posebno obratiti pažnju tijekom izrade studije, odnosno na koji bi način isti mogli biti važni za plan u izradi?	
4	Prepoznati ciljevi zaštite okoliša uključuju: -Zaštitu voda -Ostvarenje višeg stupnja urbanističkog uređenja -Očuvanje krajobraznih vrijednosti prostora -Prilagodba klimatskim promjenama i ublažavanje klimatskih promjena Zaštita i očuvanje kulturne baštine	




Zavod za prostorno uređenje
Dubrovačko-neretvanske županije
Dubrovnik, Petilovričanci 2
Tel: 522-800, fax: 321-055
e-mail: zczudnz@zczudnz.hr

Klasa: 350-03/21-01/06
Urbroj: 2117/01-06-22-06

Dubrovnik, 26. listopada 2022.

Grad Dubrovnik
Upravni odjel za urbanizam, prostorno planiranje i zaštitu okoliša
Pred dvorom 1
20 000 Dubrovnik



2116
311022
Jakovčević
Severić

PREDMET: Izmjene i dopune Generalnog urbanističkog plana Grada Dubrovnika
– zahtjevi za izradu plana i strateške procjene utjecaja Plana na okoliš, daju se

Poštovani,

zaprimili smo vaš dopis KLASA: 350-02/21-01/02, URBROJ: 2117-1-06/20-22-63, od 21. rujna 2022. godine, u kojem tražite da vam dostavimo zahtjeve za izradu plana i strateške procjene utjecaja Plana na okoliš, a u svezi dostavljene Odluke o izradi IDGUP-a („Službeni glasnik Grada Dubrovnika”, broj 5/2021 od 01. travnja 2021.) i Odluke o započinjanju postupka strateške procjene utjecaja na okoliš IDGUP-a Grada Dubrovnika („Službeni glasnik Grada Dubrovnika, broj 15/21.)

Ad. 1. – Zahtjevi, prijedlozi i inicijative za izradu i unapređenje Plana

Plan je sukladno Zakonu u cjelosti potrebno uskladiti sa Prostornim planom Dubrovačko-neretvanske županije („Službeni glasnik Dubrovačko-neretvanske županije”, broj 6/03., 3/05.-uskl., 3/06., 7/10., 4/12.-isp., 9/13., 2/15.-uskl., 7/16., 2/19., 6/19.-pročišćeni tekst, 03/20. i 12/20.-pročišćeni tekst, Presuda Visokog upravnog suda RH Broj. Uscz-96/2012-8 od 28.11.2014., “Narodne novine”, broj 10/15 od 28.11.2015. (u daljnjem tekstu: PPDNŽ) tj. s planskim rješenjima koji se odnose na Grad Dubrovnik. Podatke iz PPDNŽ koje se odnose na Grad Dubrovnik kao i Stratešku studiju utjecaja IDPPDNŽ na okoliš dostavljamo digitalno.

Također sukladno MSP DIREKTIVA 2014/89/EU EUROPSKOG PARLAMENTA I VIJEĆA od 23. srpnja 2014. o uspostavi okvira za prostorno planiranje morskog područja, cijeli obuhvat JLS, uključujući pripadajuće morsko područje mora biti prikazan na kartografskim prikazima, te je grafički i tekstualno potrebno obraditi teme iz MSP direktive.

Napominjemo da je sukladno članku 98. Zakona javni uvid u prijedlog Izmjena i dopuna prostornog plana za koji se provodi strateška procjena utjecaja na okoliš traje 30 dana.

U IDGUPGD potrebno je ugraditi mjere očuvanja krajobraznih vrijednosti iz PPDNŽ (Poglavlje 7.1) usklađenje sa PPDNŽ u pogledu zaštite krajolika te naročito povijesnog urbanog krajolika Grada Dubrovnika (HUL) te svih kulturnih krajolika na području Grada Dubrovnika prepoznate studijom Prepoznavanje i vrednovanje kulturnih krajolika DNŽ od dr.sc. Biserke Bilušić

<http://www.zcp.jedje.hr/Portali/01-DPPDNŽCS%BD/07-KULturni-KRAJOLIKI-DNŽ-od-dr.sc.-Biserke-Bilusic>



Napominjemo da je cijelo područje Grada Dubrovnika kao dio Krajoлика Dubrovačke Republike zaštićeno Prostornim planom DNŽ kao asocijativni krajoлик od nacionalnog značaja koji se predlaže za uois u Registar kulturnih dobara RH. Očuvanje obilježja asocijativnog krajoлика Dubrovačke Republike potrebno je ugraditi u strateške i prostorno planske dokumente Grada Dubrovnika

U članku 201b. PPDNŽ predlaže se, kao podlogu za izradu cjelovitih prostorno-planskih dokumenata (DPPUG/O), prethodno izraditi Krajobraznu studiju Grada na temelju utvrđene tipološke klasifikacije županije koja će detaljno razraditi tipološke klasifikacije na III. razini (krajobrazni podtipovi i uzorci) i identificirati logične krajobrazne cjeline koje je zbog kompleksnosti i vrijednosti karakteristika i struktura potrebno u okviru procesa prostornog planiranja sagledavati i tretirati kao prostorno-funkcionalne cjeline. Konstatiramo da je ova odredba usvojena te je izrađena Krajobrazna studija za administrativno područje Grada Dubrovnika ali u Odluci nije navedena kao podloga za IDGUPGD pa nije razvidno da li će ista biti ugrađena u PP.

Napominjemo da je studija napravljena isključivo za administrativno područje Grada Dubrovnika, ali je prilikom ugradnje u PP dokumentaciju potrebno sagledati i šire integralno područje povijesnog urbanog krajoлика koje uključuje i dio Općine Župa dubrovačka.

Također konstatiramo da studija nije dovoljno detaljno analizirala područje obuhvata GUP-a tj povijesnog urbanog krajoлика (HUL, setting), te preporučamo korištenje studije Identifikacija i valorizacija prirodnih i kulturnih krajoлика pilot područja grada Dubrovnika iz 2015. koja detaljno obrađuje cijelo područje settinga/obuhvata GUP-a i daje smjernice za uređenje i zaštitu pojedinih karakterističnih područja povijesnog urbanog krajoлика Grada Dubrovnika (HUL – historic urban landscape) koje je potrebno ugraditi, te ucrtati obuhvate settinga i pojedinih zona koje nisu obuhvaćene kontaktnom zonom i nisu dovoljno detaljno obrađene Konzervatorskom podlogom za kontaktnu zonu dobra svjetske baštine starog grada Dubrovnika.

http://www.izpudn.hr/Portali/01_DNŽ/05_BASTINA_EU_HIA.pdf?ver=7imoZ1w801wozct09qHCA%3d%3d

Od zahtjeva i prilogloga za izradu Plana u vezi s razlozima iz članka 3. Odluke izrade Izmjena i dopuna navodimo sljedeće:

- Potrebno je uz ugradnju buffer zone ugraditi i obuhvat settinga sukladno PPDNŽ radi očuvanja povijesnog krajoлика Dubrovnika
- Potrebno je sukladno Planu upravljanja Grada Dubrovnika propisati potrebu izrade UPU-a za zaštićenu cjelinu svjetskog značaja Stari grad Dubrovnik sa otokom Lokrumom, uz prethodnu izradu konzervatorske dokumentacije za to područje.
- Potrebno je izraditi Analizu ugroženosti od obalnog plavljenja ranjivih područja radi ugradnje detaljnih mjera radi ublažavanja od klimatskih promjena i prilagodbe klimatskim promjenama (podizanje razine mora; plavljenje dijelova naselja smještenih na najnižim obalnim područjima; oštećenja obalne infrastrukture; pojačane erozije obala - niske zone obalnih naselja i gradova).
- Potrebno je izraditi Seizmičku mikrorajonizaciju područja na kojima se planira nova gradnja i urbana sanacija, te za područje stare gradske jezgre.
- potrebno je odrediti područja urbane sanacije, urbane preobrazbe i prilikom planiranja gradnje izvan GP posebno se osvrnuti i održivo planirati na osjetljivim kopnenim dijelovima priobalja.
- vezano za razlog za izradu Plana „preispitivanje i redefiniranje uvjeta i načina gradnje za sve vrste građevina unutar građevinskog područja naselja, izdvojenog građevinskog područja naselja i građevinskog područja izdvojene namjene izvan naselja“ smatramo da je potrebno sukladno Krajobraznoj studiji za administrativno područje Grada Dubrovnika i studiji Identifikacija i valorizacija prirodnih i kulturnih krajoлика pilot područja grada Dubrovnika iz 2015. koja detaljno obrađuje cijelo područje settinga/obuhvata GUP-a i daje smjernice za uređenje i zaštitu pojedinih karakterističnih područja povijesnog urbanog krajoлика Grada Dubrovnika, definirati smjernice za oblikovanje građevina za karakteristična područja koja nisu obuhvaćena Konzervatorskom podlogom.



- Potrebno je prilikom revizije planskih rješenja infrastrukturne mreže (promet, vodopskrba, odvodnja, energetika i dr.) paziti na slijedeće

Promet

Unapređenje prometnog sustava Grada Dubrovnika u Izmjenama i dopunama Plana treba sagledati cjelovito sukladno PPDNŽ-u i Glavnom planu FRJD kroz:

- unapređenje prometne pristupačnosti Gradu Dubrovniku i unapređenje pristupačnosti Zračnoj luci Dubrovnik i Morskoj luci Dubrovnik izgradnjom Brze ceste Dubrovnik (Osojnik) – Zračna luka Dubrovnik s pristupnim cestama na prometnu mrežu Dubrovnika, koja se kod Osojnika spaja na planiranu autocestu iz pravca Ploča;
- unapređenje povezivanja Dubrovnika s otocima sustavom javnog brodskog prijevoza, kao i povezivanje dijelova Dubrovnika i Elašita s tzv. morskim tramvajem koji bi odteretio cestovni prometni sustav naročito tijekom sezone;
- unapređenje prometne infrastrukture Grada Dubrovnika.

Unapređenje prometne infrastrukture Grada Dubrovnika trebalo bi definirati prvenstveno kroz građevinsko-prometnu studiju izvedivosti koja bi sagledala kompletan prometni sustav užeg i šireg područja Dubrovnika po svim vidovima prometa s tendencijom diversifikacije i povećanja kapaciteta JGP, te problematiku sustava prometa u mirovanju i park&ride sustava, uz poboljšanje prometne protočnosti i unapređenje povezivanja glavnih prometnih atraktora Dubrovnika kao što su luka Gruž, novi gradski centar Gruž, povijesna jezgra, Lapad s Babin Kukom, javna parkirališta i garaže i sl., rasterećenje prometnog toka u zoni naselja preusmjeravanjem tranzitnog prometa izvan naseljenog područja, kao i omogućavanje brzog ulaza i izlaza iz grada, čime se osigurava veća mobilnost i sigurnost ljudi i roba te povećava pristupačnost i privlačnost Dubrovnika.

Osobitu pozornost treba dati preispitivanju prometnog rješenja Integriranog gradskog projekta Gruž-Grad s tunelom i novom gradskom rivom, kao i ostalih gradskih strateških prometnih projekata, unutar šireg cjelovitog prometnog rješenja Grada Dubrovnika unutar DNŽ, usklađenog s ciljevima razvoja prometnog sustava iz Plana upravljanja svjetskim dobrom UNESCO-a „Starim gradom Dubrovnika“.

Sukladno Planu upravljanja svjetskim dobrom UNESCO-a „Starim gradom Dubrovnika“, potrebno je, kako bi se osiguralo da promet ne blokira zaštićeno područje, razviti alternativnu prometnicu koja će dio prometa preusmjeriti na manje opterećena područja. Međunarodna zračna luka Dubrovnik je udaljena 20 km od grada Dubrovnika i uzrokuje preopterećenje tranzitnog prometa u Dubrovniku. Zbog geoloških i prostornih ograničenja, cjelokupan cestovni promet vezan uz zračni promet prolazi kroz Grad Dubrovnik.

PPDNŽ-om i Glavnim planom Funkcionalne regije Južna Dalmacija planirana je brza cesta Dubrovnik (Osojnik) – zračna luka Dubrovnik sa spojnim prometnicama na prometnu mrežu Dubrovnika koja će dio tranzitnog prometa preusmjeriti na manje opterećena područja, te na adekvatan način povezati Dubrovnik sa zračnom lukom i prometnom mrežom Županije i ostalog dijela Hrvatske.

Sukladno PPDNŽ-u potrebno je planirati varijantu brze ceste Dubrovnik (Osojnik) – zračna luka Dubrovnik sjevernim padinama Rijeke dubrovačke.

U ovoj varijanti brza cesta zaobilazi buffer zonu UNESCO-ove svjetske baštine „Stari grad Dubrovnik“ i omogućava se kvalitetna integracija brze ceste s postojećom mrežom prometnica, naseljenih mjesta i gospodarskih žarišta, odnosno izvedba odgovarajuće nove mreže spojnih prometnica i čvorišta koja bi ostvarila siguran, protočan i ekonomski isplativ prometni sustav užeg i šireg prostora Grada Dubrovnika. Također se omogućava kvalitetna etapna funkcionalnost prometnog sustava i prije dovršetka cijele trase brze ceste.

Priključak Dubrovnika na koridor brze ceste prikazati preko dva međusobno neovisna spojna koridora:



- na zapad prema čvoru Osojnik i autocesti A1 s ishodišta Gruž tunelom prema Sustjepanu, a dalje preko mosta dr. Franja Tuđmana i novim koridorom iznad Mokošice i Petrovog Sela na čvor Dubrovnik zapad;
- s istočne strane izravno tunelom ispod Srđa s planiranog čvora Grad na državnoj cesti DR do čvora Dubrovnik – istek kod Šumeta na brzoj cesti.

Pomorski promet

Potrebno je ugraditi zahtjeve Županijske lučke uprave Dubrovnik za luke otvorene za javni promet kao što je proširenje komunalnih vezova u luci Batale od postojećih pontona do Marine Frappa, proširenje obuhvata i pomicanje lokacije prema istoku luke Mokošica, te promjena namjene LS Solitudo u luku otvorenu za javni promet – komunalni privez i slično slično.

Energetika

Sukladno PPDNŽ-u potrebno je ukidanje – brisanje oznake HE Ombla i brisanje provedbenih odredbi koje se odnose na planiranje HE Ombla.

Planirati korištenje obnovljivih izvora energije (energije sunca, toplinske energija mora i tla putem dizalica topline).

Vodopskrba i odvodnja

Planirati prihvat otpadnih voda na sustav odvodnje Dubrovnika za novi međudržavni granični prijelaz Brgat i naselja Ivaniče s golfom i turističkim zonama u prekograničnom području uz uvjet adekvatnog pročišćavanja.

Također planirati priključak gore navedenog na vodopisrbi sustav Dubrovnik.

Što se tiče urbanističkih planova uređenja smatramo da je potrebno propisati kao obuhvat, gdje je to moguće, cjelinu naselja. Također sukladno nalogu iz Ministarstva, ukoliko se ukida obveza izrade UPU-a za pojedine zone potrebno je iste razraditi kroz IDPPUG-a s detaljnošću UPU-a i to kao dodatak Plana (Odredbe i Kartografske prikaze u mjerilu UPU-a).

Ad. 2. - mišljenja o sadržaju Strateške procjene utjecaja Plana na okoliš prema tablici koju ste nam dostavili u prilogu vašeg dopisa:

UTVRĐIVANJE OPSEGA STUDIJE; RAZINE DETALJNOSTI OBRADENIH PODATAKA I KLJUČNIH OKOLIŠNIH PITANJA

1. Koje je sektorske strategije, planove i programe potrebno obraditi u studiji kako bi se ocijenila usklađenost prijedloga PPU Grada Dubrovnika s ciljevima istih?

Demografski razvoj DNŽ

http://www.zspudnz.hr/Portals/0/1_DNŽ/01_DEMOGRAFSKI%20RAZVOJ%20DNŽ.pdf?ver=7nmo2lw-B-Dxwz2c09q8CA%3d%3d

Glavni plan razvoja FRUJ i SPUO <http://www.zspudnz.hr/LITERATURA/FRUJ+SPUO>

PPDNŽ - http://www.zspudnz.hr/dokumenti_202300/dok282

SPUO https://www.zspudnz.hr/IV/IDPPUG%20CS%20BD/IDPPDNKCS%3D_strate%20CS%20studija

SRT DNŽ 2012-2022 http://www.zspudnz.hr/Portals/0/1_DNŽ/04_SRTDNŽ.pdf?ver=7nmo2lw-B-Dxwz2c09q8CA%3d%3d

Plan razvoja DNŽ 2020-2027

https://www.edubrovnik.org/wp-content/uploads/2021/12/Plan_razvoja_DNŽ_za_obdobje.pdf

Provedbeni program DNŽ za razdoblje do 2025. godine

https://www.edubrovnik.org/wp-content/uploads/2021/12/Provedbeni_program_DNŽ_do_2025_godine_final.pdf

Prepoznavanje i vrednovanje kulturnih krajolika DNŽ

https://www.zspudnz.hr/Portals/0/IDPPDNKCS%20BD/07_KULTURNI_KRAJOLIK_DNŽ.pdf?ver=7nmo2lw-B-Dxwz2c09q8CA%3d%3d

Identifikacija i valorizacija prirodnih i kulturnih krajolika pilot područja Grada Dubrovnika

https://www.zspudnz.hr/Portals/0/1_DNŽ/05_BASISNA_LU_MIA.pdf?ver=7nmo2lw-B-Dxwz2c09q8CA%3d%3d



- **Krajobrazna studija DNŽ, Tipološka klasifikacija krajobraza**
http://www.zspudnz.hr/Portals/0/1_DNŽ/06_KRAJOBRAZNA_STUDIJA_DNŽ.pdf?ver=7nmo21w-B-0kwo2r09qKCA%3d%3d
 - **Vodoposkrbni plan DNŽ**
http://www.zspudnz.hr/Portals/0/1_Teritura/VodPlan%20DNŽ-print.pdf?ver=7nmo21w-B-0kwo2r09qKCA%3d%3d
 - **Studija zaštite voda i mora DNŽ**
http://www.zspudnz.hr/Portals/0/1_Teritura/Studija%20za%20st%20i%20voda%20i%20mora%20DNŽ.pdf?ver=7nmo21w-B-0kwo2r09qKCA%3d%3d
 - **Plan korištenja OIE na području DNŽ i SPUO**
<http://www.zspudnz.hr/LITERATURA/Plan-kori%C5%9Aćenja-obnovljivih-izvora>
 - **Plan navodnjavanja za područje DNŽ**
http://www.zspudnz.hr/Portals/0/1_Teritura/Plan%20navodnjavanja%20DNŽ.pdf?ver=7nmo21w-B-0kwo2r09qKCA%3d%3d
 - **Razvoj infrastrukture širokopojsnog pristupa na području Neretve, Korčule i Dubrovnika**
http://www.zspudnz.hr/Portals/0/1_DNŽ/07_ŠIROKOPOLJSNA.pdf?ver=7nmo21w-B-0kwo2r09qKCA%3d%3d
2. **Koje je relevantne izvore podataka potrebno uključiti u analizu početnog stanja okoliša?**
- **Smjernice za integratno upravljanje obalnim područjem Dubrovačko-neretvanske županije, Zaključak o prihvaćanju „Službeni glasnik Dubrovačko-neretvanske županije“, br. 2/12**
<https://www.edubrovnik.org/wp-content/uploads/2016/03/Smjernice-za-integratno-upravljanje-obalnim-podru%C4%8Djem-Dubrova%C4%8Dko-neretvanske-%C5%BE-županije.pdf>
 - **Program zaštite zraka, ozonskog sloja, ublažavanje klimatskih promjena i prilagodbe klimatskim promjenama za područje Dubrovačko-neretvanske županije za razdoblje od 2017. do 2020.** <https://www.edubrovnik.org/wp-content/uploads/2016/03/Program-za%C5%A1tite-zraka-za-objavu.pdf>
 - **Program zaštite okoliša DNŽ 2018-2021.** <https://www.edubrovnik.org/wp-content/uploads/2016/03/Tekst-PCO-DNŽ-karacno-korigirano.pdf>
 - **Nacrt prijedloga Programa zaštite okoliša Dubrovačko-neretvanske županije 2022. - 2025.**
https://www.edubrovnik.org/wp-content/uploads/2022/03/Prilog-2-Program-za%C5%A1tite-okoli%C5%A1a-DNŽ-2022-2025_NACRT_010103_V3.pdf
 - **Nacrt prijedloga Programa zaštite zraka Dubrovačko-neretvanske županije 2022. - 2025.**
https://www.edubrovnik.org/wp-content/uploads/2022/03/Prilog-3-Program-za%C5%A1tite-zraka-DNŽ-2022-2025_NACRT_010103.pdf
 - **Nacrt prijedloga Programa ublažavanja klimatskih promjena, prilagodbe klimatskim promjenama i zaštite ozonskog sloja Dubrovačko-neretvanske županije 2022. - 2025.**
https://www.edubrovnik.org/wp-content/uploads/2022/03/Prilog-4-Program-ubla%C5%9Aavanje-klimatskih-promjena-DNŽ-2022-2025_NACRT_010103.pdf
 - **Godišnje izvješće Dubrovačko-neretvanske županije o provedbi Plana gospodarenja otpadom RH i objedinjena izvješća jedinica lokalne samouprave na području Dubrovačko-neretvanske županije za 2020.** <https://www.edubrovnik.org/wp-content/uploads/2021/09/Izvjeste-PGO-DNŽ-2020.pdf>
 - **Izvješće o monitoring vode za ljudsku potrošnju u 2020. godini.**
<https://www.zspudnz.hr/hr/publikacije/pracenje-okoli%C5%A1a>
 - **Izvješće o kakvoći mora na morskim plažama u Dubrovačko-neretvanskoj županiji u 2020. godini**
<https://www.zspudnz.hr/hr/publikacije/pracenje-okoli%C5%A1a>
3. **Na koje je ključne okolišne ili sektorske faktore iz područja vašeg djelokruga potrebno posebno obratiti pažnju tijekom izrade studije, odnosno na koji bi način isti mogli biti važni za plan u izradi?**
- **Sagledavanje problematike proširenja luka otvorenih za javni promet ŽLUD u luci Gruž, Mokošica, (proširenje luka zbog smještaja komunalnih vezova)**
 - **Prihvat otpadnih voda uz uvjet adekvatnog pročišćavanja na sustav odvodnje Dubrovnika za novi međudržavni granični prijelaz Brgat i naselja Ivanicu s golfom i turističkim zonama u prekograničnom području te priključak na vodoposkrbni sustav Dubrovnika**
 - **Ukidanje – brisanje oznake HE Ombla i brisanje provedbenih odredbi koje se na to odnose**
 - **Sagledavanje problematike vjetroelektrane na prekograničnom području u BiH (Golubov Kamen) s obzirom na krajobraz i povijesni urbanu krajolik Dubrovnika, buffer zonu i svjetsku baštinu**
 - **Sagledavanje problematike izgradnje planirane ZL Trebinje na lokaciji Talaž, s obzirom na drugu zonu sanitarne zaštite izvorišta Omble**
 - **Sagledavanje problematike utjecaja pojedinačnih gradskih projekata**



1. Integrirani gradski projekt Gruž-Grad
2. Sustav gradskog režima prometa
3. Poboljšanje protočnosti glavnog gradskog prometnog prstena
4. Sustav gradskog električnog autobusnog sustava
5. Gradski projekt "Iza Grada"
6. Gradski sustav javnih i privatnih garaža
7. Izgradnja alternativne javne gradske prometne mreže
8. Javni električni gradski brodski prijevoz
9. Projekt ozelenimo Dubrovnik
10. Gradska žičara Gruž-Pile u istraživanju
11. Prometni prsten povijesna jezgra-Tunel "Minčeta" u istraživanju

4. Prepoznati ciljevi zaštite okoliša uključuju:

- zaštitu voda,
- ostvarivanje višeg stupnja urbanističkog uređenja,
- očuvanje krajobraznih vrijednosti prostora,
- prilagodba klimatskim promjenama i ublažavanje klimatskih promjena,
- zaštita i očuvanje kulturne baštine.

Smatrate li da su navedeni ciljevi kvalitetni okvir za procjenu vjerovatno značajnih utjecaja PPU-a?

Navedeno potrebno dopuniti slijedećim

- zaštita mora
- interakcija (međeutjecaj) kopna i mora,
- zaštita tla,
- bioraznolikost
- zaštita od buke
- zaštita od svjetlosnog onečišćenja,
- zaštita zraka,
- zaštita javnih površina
- zaštita zelenih površina,
- zaštita prirodne konfiguracije obale itd.

5. Može li se u ovoj fazi određivanja sadržaja strateške studije ocijeniti da na određene sastavnice okoliša neće biti vjerovatno značajnog utjecaja i eliminirati ih iz daljnje analize, kako bi se procjena fokusirala na relevantna pitanja zaštite okoliša?

U Strateškoj studiji IDPPDNŽ analizirani su zahvati od značaja za državu i županiju i za njih je provedena procjena utjecaja planiranih zahvata na okoliš te zbog usklađenja IDPPUG Dubrovnika sa PPDNŽ se ne bi trebalo ponovo procjenjivati njihov utjecaj.

6. Dodatni prijedlozi i komentari

Napominjemo da su u tijeku četiri točkaste izmjene i dopuna plana koje mogu biti neusklađene s ciljevima cjelovitih izmjena i dopuna PPUG Dubrovnika radi nemogućnosti cjelovitog sagledavanja prostora te smatramo da je kroz izradu cjelovitih izmjena i dopuna planova potrebno obraditi i teme iz pojedinačnih izmjena i dopuna.

Naime, usklađenje sa PPDNŽ te cjelovita revizija planskih rješenja infrastrukturne mreže, uvrštenje kontaktne (buffer) zone dobra svjetske baštine Starog grada Dubrovnika, usklađenje sa smjernicama iz Konzervatorske podloge za kontaktnu zonu dobra svjetske baštine starog grada Dubrovnika kao i revizija planskih rješenja sukladno detaljnim urbanističkim analizama mogu značajno utjecati na rješenja iz točkastih izmjena i dopuna pa je njihova izrada u ovom slučaju suvišna.



Također za neke od ovih ciljanih izmjena i dopuna je proveden postupak ocjene o potrebi strateške procjene utjecaja Planova na okoliš i donesena je odluka da nije potrebno provesti stratešku procjenu utjecaja. Kumulativni utjecaji nisu uzeti u obzir. Svaka točkasta izmjena donosi dodatne pritiske na prostor, a utjecaj je potrebno sagledati u cijelosti.

Npr:

- a) Izmjene i dopune Prostornog plana uređenja Grada Dubrovnika, Izmjene i dopune Generalnog urbanističkog plana Grada Dubrovnika te Izmjene i dopune Urbanističkog plana uređenja „Babin Kuk“ („Službeni glasnik Grada Dubrovnika“, broj 16/2021)
 - b) Izmjena i dopuna Urbanističkog plana uređenja „Rađejević - Libertas“ te s tim u vezi Izmjena i dopuna Prostornog plana uređenja Grada Dubrovnika i Izmjena i Dopuna Generalnog urbanističkog plana Grada Dubrovnika („Službeni glasnik Grada Dubrovnika“, broj 6/2022)
 - c) Izmjene i dopune Prostornog plana uređenja Grada Dubrovnika, Izmjene i dopune Generalnog urbanističkog plana Grada Dubrovnika te Izmjene i dopune Detaljnog plana uređenja „Športsko-rekreacijskog parka Gospina pođe“ („Službeni glasnik Grada Dubrovnika“, broj 6/2022)
 - d) Izmjena i dopuna Prostornog plana uređenja Grada Dubrovnika (ACI Marina, Čemarijski, Bozdari-Škaprlenda, Studio, HOPS)
7. Kontakt osobe za komunikaciju s izrađivačem studije za potrebe dostave traženih nedostajućih podataka
Iva Krugo Šolčić, iva.krugo@zzpu.dz.hr, 010 322 - 809

S poštovanjem,

RAVNATELJ

mr. sc. Marina Oreb



Privitak:
kao u tekstu




Županijska lučka uprava Dubrovnik

Cvijete Zuzorić 3
20 000 Dubrovnik
Tel: 020/324-814
Fax: 020/324-815
E-mail: zupanijska.lucka.uprava@du.t-com.hr
OIB: 60040855809
Žiro – račun: HR352407000-1100158776



Broj: 191/22-4
Dubrovnik, 05. listopada 2022. g.

REPUBLIKA HRVATSKA
DUBROVAČKO – NERETVANSKA ŽUPANIJA
GRAD DUBROVNIK
Upravni odjel za urbanizam, prostorno planiranje
i zaštitu okoliša
Pred Dvorom 1
20000 Dubrovnik



30/2

61022
J. Lovrić
+
AWA

Predmet: Izmjene i dopune Generalnog urbanističkog plana Grada Dubrovnika – zahtjevi za izradu plana i strateške procjene utjecaja Plana na okoliš, dostavlja se.-

Poštovani,

Na temelju vašeg dopisa od 21. rujna Klasa: 350-02/21-01/02 Urbroj: 2117-1-06/20-22-63, zaprimljenog 28. rujna 2022.g. dostavljamo zahtjeve za izradu planu kako slijedi;

- Luka otvorena za javni promet lokalnog značaja luka Gruž, Županijska lučka uprava Dubrovnik ima preko 800 zahtjeva za komunalni vez stoga planira proširenje lučkog područja u moru Batala 2 na predjelu ispred Ville Elize do granica plovnog puta i od valobrana komunalne lučice Batala do granice sa lukom nautičkog turizma radi postave dodatna 4 pontona gdje bi se omogućio smještaj za cca 150 komunalnih vezova (u privitku dostavljamo idejni projekt pontona)
- Također, a zbog velike potražnje lokalnog stanovništva za komunalnim vezovima, ŽLUD smatra da bi se na području planirane sportske luke



Solitudo mogli realizirati potrebni komunalni vezovi te molimo naslov da izmjeni oznaku za sportsku luku (LS) u luku otvorenu za javni promet Solitudo 2

- **Luka otvorena za javni promet lokalnog značaja luka Mokošica,** Županijska lučka uprava na predjelu postojeće luke Mokošica planira povećati lučko područje na kopnu i moru te izgraditi komunalnu lučicu sa cca 350 vezova. Uvidom u GUP Grada Dubrovnika, utvrđeno je da obuhvat luke otvorene za javni promet Mokošica nije obuhvaćen u cijelosti te ga treba ispraviti odnosno odmah planirati novi prošireni obuhvat sukladno projektu u privitku u kojem je označen raspored i veličina gatova te planirana obala unutar luke.
- **Luka otvorena za javni promet lokalnog značaja luka Lopud,** Županijska lučka uprava Dubrovnik planira proširenje rive i izgradnju trajektnog pristana prema idejnom rješenju u privitku. Na ovaj način stvorili bi se uvjeti odvajanja putničkog i teretnog prometa, što bi omogućilo kvalitetniji život na otoku te veću mobilnost i prometnu povezanost.

S poštovanjem

Ravnatelj:
Zeljko Dadić, dipl. inž.

Privitak (6x):

1. Situacija sa označenim lokacijama predloženih izmjena i dopuna
2. 1.A luka otvorena za javni promet luka Gruž Bataia
3. 1 B luka otvorena za javni promet luka Gruž – Solitudo 2
4. Luka otvorena za javni promet luka Mokošica
5. Luka otvorena za javni promet luka Lopud



REPUBLIKA HRVATSKA
DUBROVAČKO – NERETVANSKA ŽUPANIJA
Upravni odjel za gospodarstvo i more

Klasa: 947-01/21-01/54
Urbroj: 2117/1-08-21-03
Dubrovnik, 17. svibnja 2021. god.

GRAD DUBROVNIK
Upravni odjel za urbanizam, prostorno
planiranje i zaštitu okoliša
Pred Dvorom 1, 20000 Dubrovnik

**Predmet: Izmjene i dopune Generalnog urbanističkog plana Grada Dubrovnika i
Prostornog plana uređenja Grada Dubrovnika**

Poštovani,

Sljedom Vašeg dopisa Klasa: 350-02/21-01/01, Urbroj 2117/01-06-21-6 od 16. travnja 2021. godine u svezi Izmjena i dopuna Prostornog plana uređenja Grada Dubrovnika te dopisa Klasa 350-02/21-01/02, Urbroj 2117/01-06-21-6 od 16. travnja 2021. u svezi Izmjena i dopuna Generalnog urbanističkog plana Grada Dubrovnika, upućujemo zahtjev za izradu navedenih planova.

Obrazloženje

Ključnu funkciju privezišta definiramo *"kao izgrađeni i uređeni dio morske obale sukladno prostornom planu uključujući i pripadajući dio morskog akvatorija izvan lučkog područja koji služi za siguran privez plovih objekata"*.

Nacrt prijedloga Zakona o pomorskom dobru i morskim lukama definiraju privezište kao izdvojeni i samostalni infrastrukturni objekt izvan lučkog područja koji gravitira objektu u neposrednoj blizini.

Pomorski promet od izuzetne je važnosti kako za Dubrovačko-neretvansku županiju tako i za Grad Dubrovnik s obzirom, da uz zračni promet, ima najveći potencijal daljnjeg razvoja. Vrlo izražena razvedenost Županije i znatan broj otoka rezultiraju problemima za sustavno rješavanje učinkovitog i rentabilnog prometnog povezivanja osobito iz razloga što Dubrovnik predstavlja jedno od najpoželjnijih turističkih odredišta te svake godine bilježi stalni porast u broju dolazaka turista. Prometni sustav Grada Dubrovnika nedovoljno je razvijen te za vrijeme turističke sezone dolazi do velikih zagušenja na prometnicama te primjetnog nedostatka parkirnih mjesta.

Iz tog razloga, privezišta imaju poseban značaj za regionalnu i lokalnu samoupravu, te je uređenje pitanja privezišta od posebnog interesa kako za domicilno stanovništvo tako i za turiste.



Uz već, prostorno-planskom dokumentacijom definirana privezišta,

Grad	Naselje	Lokalitet	Postojeći/planirani
Dubrovnik	Dubrovnik	Hotel Belveder	postojeći
		Uvala Gust'jermica (Vila Elita)	postojeći
		Uvala Sumratin (Piglič)	postojeći
		Hotel President	postojeći
		Hotel Minčeta	planirani
	Koločep	Hoteli Koločep – Donje čelo	postojeći
	Lopud	Hotel Lafodia	postojeći
	Šipan	Hotel Božica	planirani

Dubrovačko-neretvanska županija, Upravni odjel za gospodarstvo i more, predlaže da se na sljedećim lokacijama u Prostorni plan uređenja Grada Dubrovnika/Generalni urbanistički plan Grada Dubrovnika uvrste sljedeća privezišta,

Grad	Naselje	Lokalitet
Dubrovnik	Dubrovnik	Plaža Kava
		Plaža Copacabana
		Plaža Banje
		Hotel Excelsior
		Hotel Villa Dubrovnik
		Hotel Libertas Rixos
		Akvatorij plaže Uvala Lapad
		Hoteli Maestral
		Hotel Palace
		Hotel Dubrovački vrtovi sunca
		Hotel Koločep-Gornje čelo
		Vila Ruža
		Plaža Sunj
	Šipan	Šipanska luka

S postovanjem

Pročelnik

Ivo Klaić, mag. Ing. admin. nav.


Dostaviti:

- naslovu
- pismohrana



26-10-22-C-MB/MB
K.o.: 003-05-22-ODLUKA/1
U.r.br.:1300000-22-62

REPUBLIKA HRVATSKA
DUBROVAČKO-NERETVANSKA ŽUPANIJA
GRAD DUBROVNIK
Upravni odjel za urbanizam, prostorno planiranje
i zaštitu okoliša



**PREDMET: Izmjene i dopune Generalnog urbanističkog plana Grada Dubrovnika
-zahtjevi za izradu plana i strateške procjene utjecaja Plana na okoliš**

-odgovor iz područja vodoopskrbe

Vežano za Vaš zahtjev od 21. rujna 2022., Klasa: 350-02/21-01/02, URBROJ: 2117-1-06/20-22-63 u nastavku Vam dostavljamo zahtjeve i prijedloge za izradu i unapređenje plana.

- U Članku 89. Stavak (3) potrebno je smanjiti zahtjevanu širinu sanitarnog koridora s 5 na 3 m.
- Članak 89. Stavak (4) potrebno je u cijelosti izbrisati.
- U Članku 89. Stavak (8) potrebno je izbrisati točke 1., 3., 8. i 9. te dodati točku: "Povezivanje vodoopskrbnog sustava Ombla s vodoopskrbnim sustavima Palata na zapadu i Duboka l. juta na istoku."
- U Članku 89. Stavak (23) potrebno je izbrisati zadnju rečenicu.
- U grafičkom dijelu potrebno je:
- Uskladiti boju s kojom su naznačeni postojeći planirani objekti i cjevovodi.
- Ucertati planiranu vodospremu VS Komolac 2
- Ucertati postojeći UPOV te izbrisati trenutno ucertane pozicije (planirane)

S poštovanjem,

Predsjednik Uprave:
VODOVOD DUBROVNIK d.o.o.
za vodoopskrbu i zaštitu okoliša
Dubrovnik, Hrvatska
I. Lukša Matušić dipl.ing.el

Dostavlja se:

- Sektor razvoja i izgradnje
- pismohrana.



26-10-23-C-MB/MB
K.o.: 003-05/23-ODI.UKA.1
Ur.br.: 130000-22-62

REPUBLIKA HRVATSKA
DUBROVAČKO-NERETVANSKA ŽUPANIJA
GRAD DUBROVNIK
Upravni odjel za urbanizam, prostorno planiranje
i zaštitu okoliša



2353

PREDMET: Izmjene i dopune Generalnog urbanističkog plana Grada Dubrovnika
-zahtjevi za izradu plana i strateške procjene utjecaja Plana na okoliš

-odgovor iz područja odvodnje otpadnih voda

Vežano za Vaš zahtjev od 21. rujna 2022., Klasa: 350-02/21-01/02, URBROJ: 2117-1-06-20-22-63 u nastavku Vam dostavljamo zahtjeve i prijedloge za izradu i unapređenje plana.

- U Članku 90. Stavak (3) potrebno je izbrisati zadnju rečenicu.
- U Članku 90. Stavak (7) potrebno je izbrisati zadnju rečenicu.
- Članak 90. Stavak (14) smatramo da bi trebalo u cjelosti izbrisati iz razloga jer je neprihvatljivo ispuštanje oborinskih voda s prometnica u more bez građevina za obradu/pročišćavanje.
- Članak 90. Stavke (15, 16, 17, 18) treba izbrisati iz dijela prostornog plana koji definira odvodnju oborinskih voda.
- U Članku 90. Potrebno je dodati stavak na način da glasi: "Planirana je izgradnja fekalnog kolektora minimalnog profila DN 300 mm za odvodnju otpadnih voda naselja Gornji Brgat i Ivanica sa spojem na podustav Komolac."

U grafičkom dijelu potrebno je:

- Uskladiti boju s kojom su naznačeni postojeći/planirani objekti i cjevovodi.
- Urtati planiranu poziciju uređaja za solarno sušenje mulja.
- Izbrisati planirani uređaj za pročišćavanje i ispus u more na području Mirinova.
- Urtati planiranu mrežu odvodnje na području Gospino polje
- Urtati točan položaj crpne stanice Zlatni potok
- Urtati fekalni kolektor za spoj naselja Gornji Brgat i Ivanica na podsustav Komolac

S poštovanjem,

Dostavlja se

- Sektor razvoja i izgradnje
- pisanehrana

Predsjednik Uprave:

VODOVOD DUBROVNIK
za vodoopskrbu i komunalnu hidroinženjering
Dubrovnik, Matije Gupca 19

