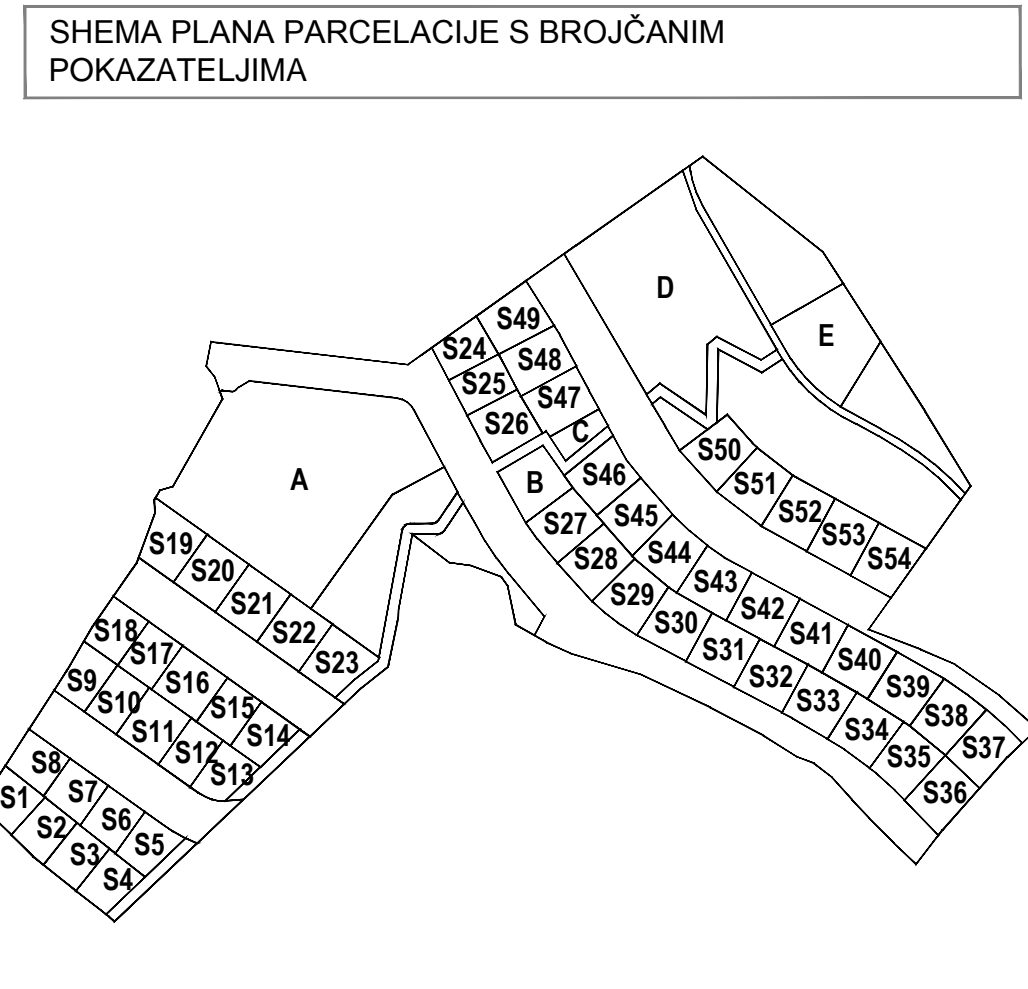


BRJ ČESTICE	VELIČINA ČESTICE	BRJ ČESTICE	VELIČINA ČESTICE
S1	300 m ²	S31	400 m ²
S2	300 m ²	S32	400 m ²
S3	300 m ²	S33	400 m ²
S4	300 m ²	S34	400 m ²
S5	300 m ²	S35	400 m ²
S6	300 m ²	S36	400 m ²
S7	300 m ²	S37	400 m ²
S8	300 m ²	S38	400 m ²
S9	300 m ²	S39	400 m ²
S10	300 m ²	S40	400 m ²
S11	400 m ²	S41	400 m ²
S12	300 m ²	S42	400 m ²
S13	300 m ²	S43	400 m ²
S14	300 m ²	S44	400 m ²
S15	300 m ²	S45	400 m ²
S16	400 m ²	S46	400 m ²
S17	300 m ²	S47	400 m ²
S18	300 m ²	S48	400 m ²
S19	400 m ²	S49	400 m ²
S20	400 m ²	S50	400 m ²
S21	400 m ²	S51	400 m ²
S22	400 m ²	S52	400 m ²
S23	400 m ²	S53	400 m ²
S24	300 m ²	S54	400 m ²
S25	300 m ²	A	5.040 m ²
S26	400 m ²	B	410 m ²
S27	400 m ²	C	180 m ²
S28	400 m ²	D	3.350 m ²
S29	400 m ²	E	990 m ²
S30	400 m ²		



TUMAČ PLANSKOG ZNAKOVlja

GRANICE

- GRANICA URBANISTIČKOG PLANA UREĐENJA STAMBENOG NASELJA ZA BRANITELJE NA NUNCIJATI
- OBVEZNI GRAĐEVNI PRAVAC
- PLANIRANA GRANICA GRAĐEVNE ČESTICE

NAMJENA POVRŠINA

- S STAMBENA NAMJENA
- D4 JAVNA I DRUŠTVENA NAMJENA: D4 - predškolska i školska
- K2 GOSPODARSKA NAMJENA - POSLOVNA: K2 - pretežito trgovačka
- R2 ŠPORTSKO-REKREACIJSKA NAMJENA R2 - sportska igrališta
- Z1 JAVNE ZELENE POVRŠINE Z1 - javni park
- PIZ JAVNI PARKING / JAVNE ZELENE POVRŠINE UNUTAR KORIDORA PROMETNICE
- IS POVRŠINE INFRASTRUKTURNIH SUSTAVA

PROMET

- OS CESTE
- SABIRNA CESTA, PRESJEK D-D
- SERVISNA CESTA, PRESJEK E-E
- PRISTUPNE CESTE IZVAN OBUHVATA PLANIRANE GUP-om
- PJEŠAČKA STEPENASTA ULICA - NAČELNA POZICIJA
- GRANICA CESTA UNUTAR OBUHVATA / CESTA IZVAN OBUHVATA
- ŽIČARA (KORIDOR ZA ISTRAŽIVANJE)

URBANISTIČKI PLAN UREĐENJA STAMBENOG NASELJA ZA BRANITELJE NA NUNCIJATI

LIST 1 NAMJENA I KORIŠTENJE POVRŠINA
IZVORNIK

URBANIZAM

0 10m 50m

Županija: DUBROVAČKO - NERETVANSKA Grad: DUBROVNIK

Ime prostornog plana: URBANISTIČKI PLAN UREĐENJA STAMBENOG NASELJA ZA BRANITELJE NA NUNCIJATI

Ime kartografskog prikaza: NAMJENA I KORIŠTENJE POVRŠINA

Broj kartografskog prikaza: 1 Mjerilo kartografskog prikaza: 1:1000

Odluka predstavničkog tijela o izradi plana (službeno glasilo): Odluka o izradi Urbanističkog plana uređenja stambenog naselja za branitelje na Nuncijati (Službeni glasnik Grada Dubrovnika 18/15)

Odluka predstavničkog tijela o donošenju plana (službeno glasilo): Odluka o donošenju Urbanističkog plana uređenja stambenog naselja za branitelje na Nuncijati (Službeni glasnik Grada Dubrovnika 18/22)

Javna rasprava (datum objave): 19. svibnja 2016. Javni uvid održan: 30. svibnja - 28. lipnja 2016.

Ponovna javna rasprava (datum objave): 6. srpnja 2020. Javni uvid za ponovnu javnu raspravu održan: 15. srpnja - 22. srpnja 2020.

Pečat tijela odgovornog za provođenje javne rasprave: Odgovorna osoba za provođenje javne rasprave: Jelena Lončarić, dipl. iur., univ. spec. admin. urb. (od 1. prosinca 2021.)

Božo Benić, mag. ing. arch. (od 1. prosinca 2021.)

Mjesto i datum izrade plana: Dubrovnik, svibanj 2022.

Suglasnost i mišljenje nadležnih organa uprave na plan: SUGLASNOST Ministarstva prostornog uređenja, graditeljstva i državne imovine, Uprava za prostorno uređenje i dozvole državnog značaja (KLASA: 052-0/20-1348, URBROJ: 531-06-1-1-20-5) od 30. rujna 2020.

Pravna osoba / tijelo koje je izradio plan: URBANIZAM Dubrovnik d.o.o. Dubrovnik

Pečat pravne osobe/tijela koje je izradio plan: M.P. Odgovorna osoba: dr. sc. Zrinka Ružić, dipl. ing. arch. Dukat

Odgovorni voditelj izrade plana: M.P. dr. sc. Zrinka Ružić, dipl. ing. arch.

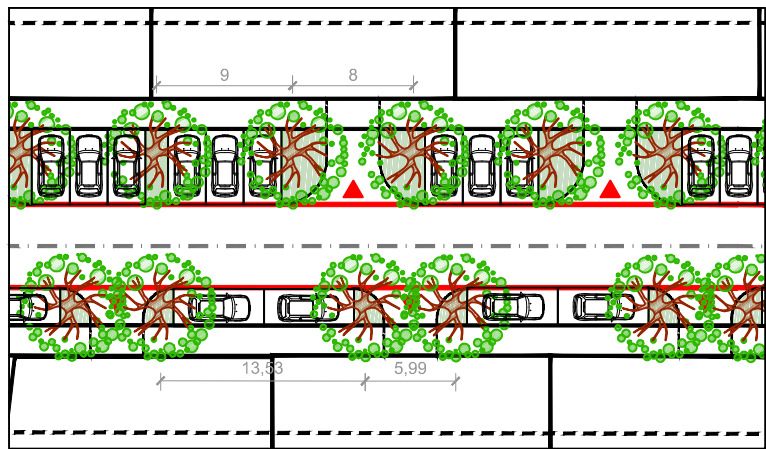
Sirovni tim u izradi plana: Marijn Brčić, dipl. ing. grad. Josip Mikić, dipl. iur. Mestor Gardarović, mag. ing. arch. Danko Gračar Nikolić, dipl. ing. kraj. arh. Katarina Mikić, mag. ing. arch. Antonio Šakić, arh. teh. Damir Jović, mag. ing. arh. Slavica Polić, mag. ing. arch. Franciska Štagaj, mag. ing. arh. Jurica Knežević, mag. geogr. i mag. ing. geod. et geoinf. dr. sc. Zrinka Ružić, dipl. ing. arch. Željko Vučković, dipl. ing. arch. Jure Marić, prof. Bajro Šarić, dipl. oec.

Pečat predstavničkog tijela: M.P. Predsjednik predstavničkog tijela: mr. sc. Marko Potrebića

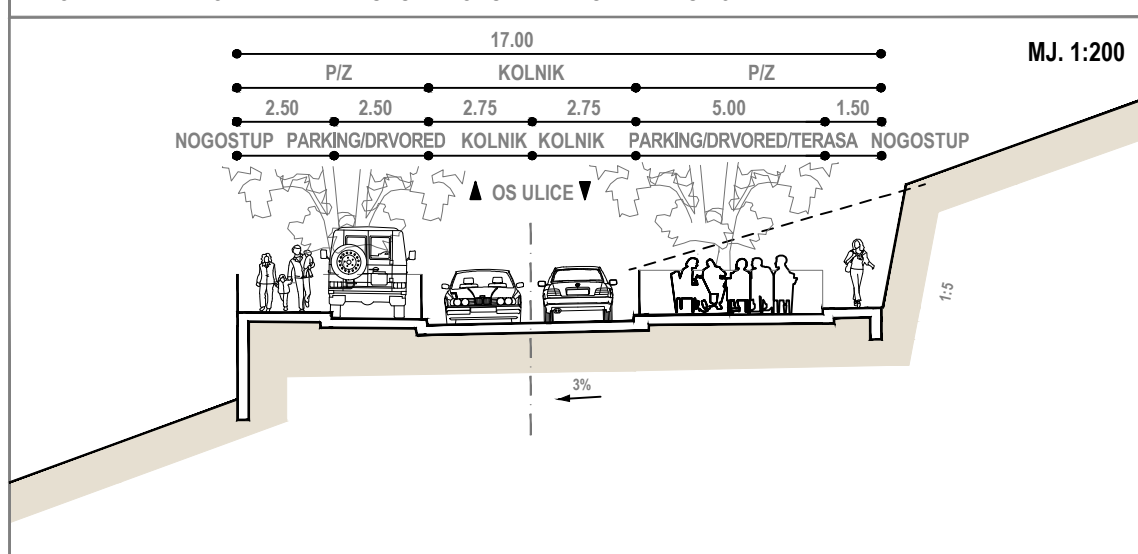
Istovjetnost ovog prostornog plana s izvornikom ovjerava: Pečat nadležnog tijela: M.P.

(ime, prezime i potpis)

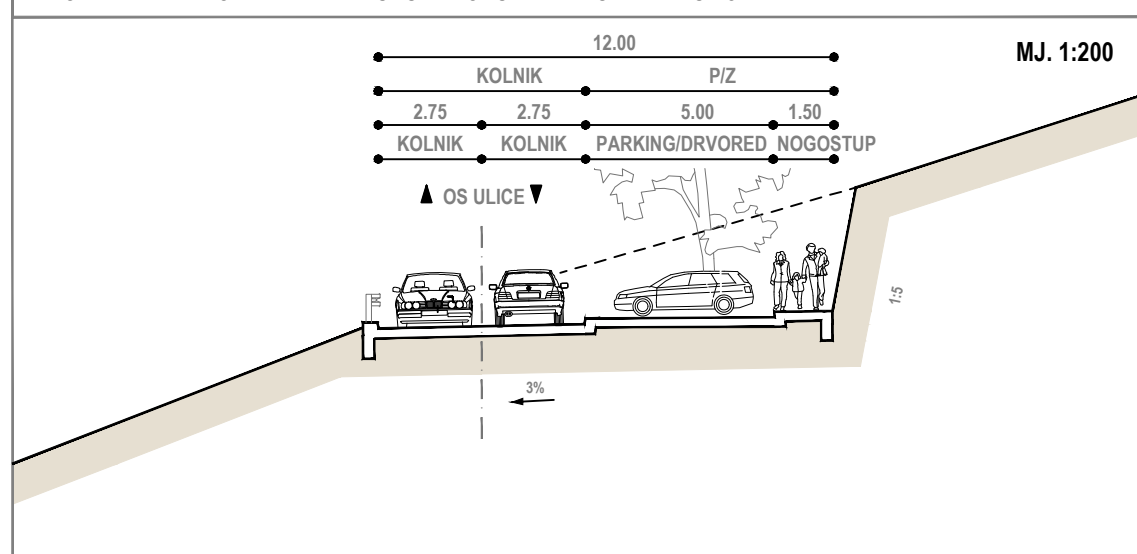
SHEMA NAČINA PARKIRANJA UNUTAR JAVNOG PARKINGA / JAVNIH ZELENIH POVRŠINA UNUTAR KORIDORA PROMETNICE (P/Z)




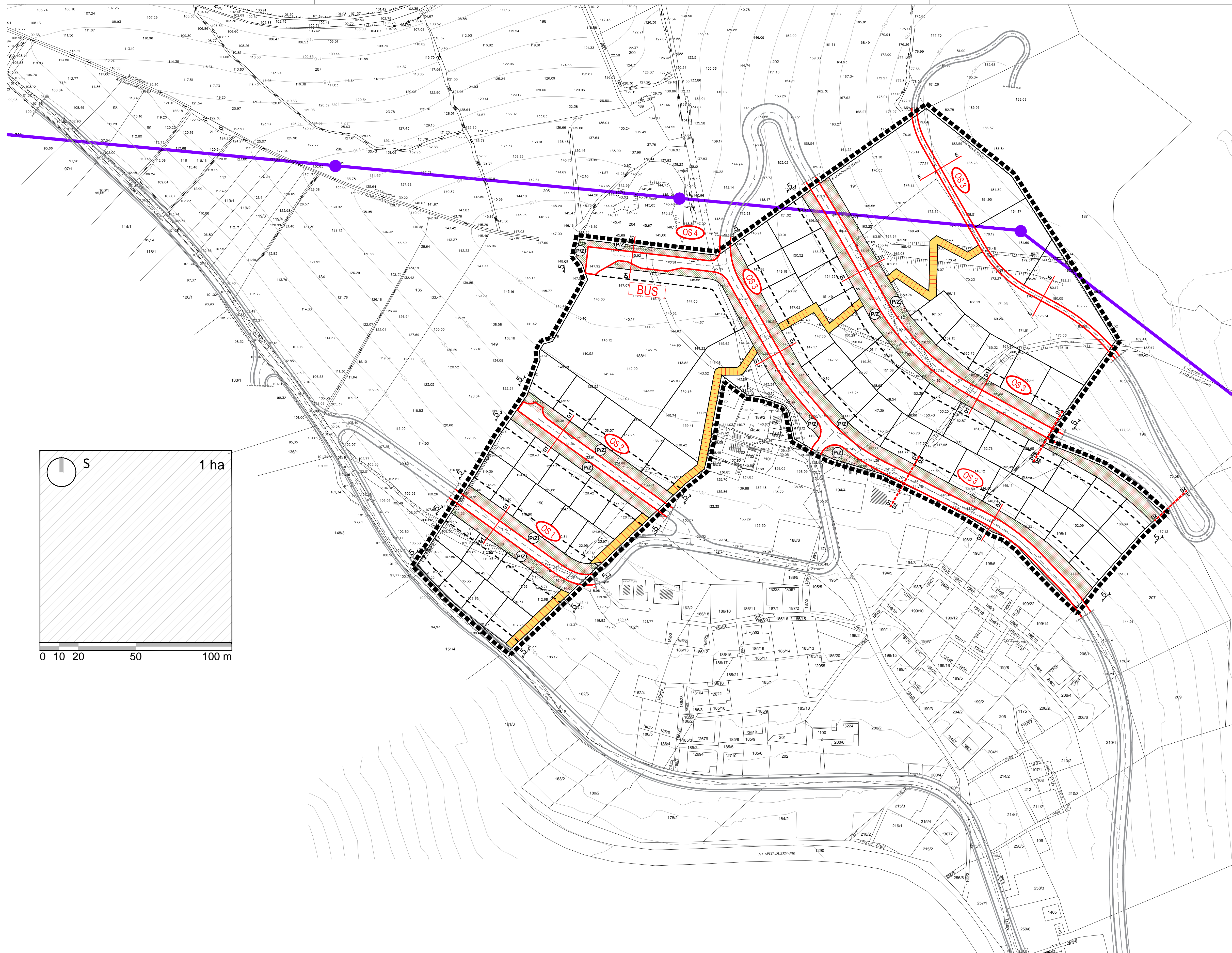
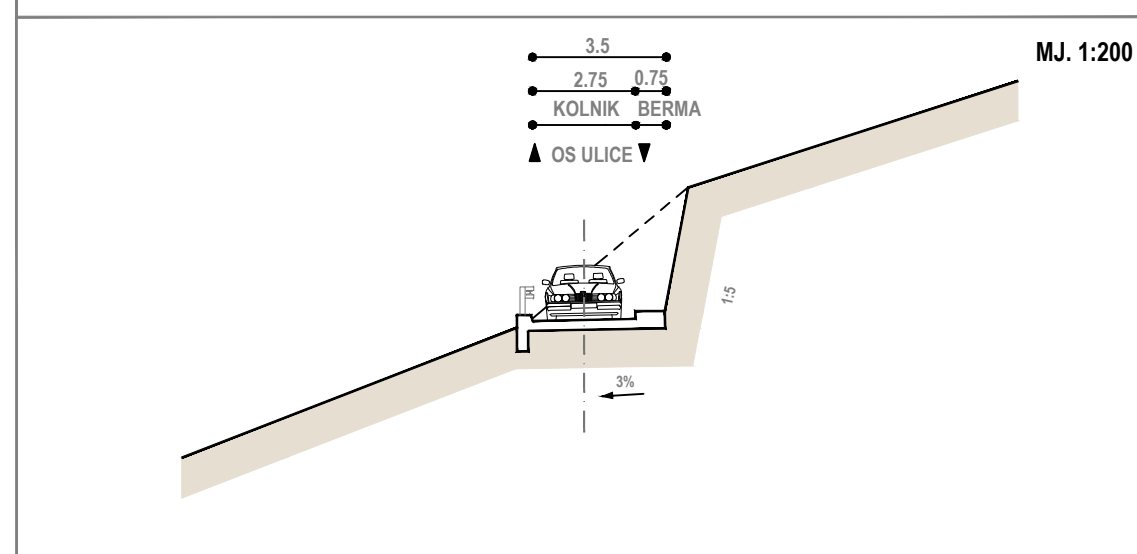
PROFIL D1-D1 - PROFIL PLANIRAN UNUTAR OBUHVATA - SABIRNA ULICA MJ. 1:200



PROFIL D2-D2 - PROFIL PLANIRAN UNUTAR OBUHVATA - SABIRNA ULICA MJ. 1:200



PROFIL E-E - PROFIL PLANIRAN UNUTAR OBUHVATA - SERVISNA ULICA MJ. 1:200



TUMAČ PLANSKOG ZNAKOVlja

- GRANICE
 - GRANICA URBANISTIČKOG PLANA UREĐENJA STAMBENOG NASELJA ZA BRANITELJE NA NUNCIJATI
 - OBVEZNI GRAĐEVNI PRAVAC
 - PLANIRANA GRANICA GRAĐEVNE ČESTICE
- NAMJENA POVRŠINA
 - P/Z JAVNI PARKING / JAVNE ZELENE POVRŠINE UNUTAR KORIDORA PROMETNICE
- PROMET
 - OS CESTE
 - SABIRNA CESTA, PRESJEK D-D
 - SERVISNA CESTA, PRESJEK E-E
 - PRISTUPNE CESTE IZVAN OBUHVATA PLANIRANE GUP-om
 - PJEŠAČKA STEPENASTA ULICA - NAČELNA POZICIJA OZNAKA PRESJKA
 - RAZGRANIČENJE SUSJEDNIH PRESJKA
 - GRANICA CESTA UNUTAR OBUHVATA / CESTA IZVAN OBUHVATA
 - ŽIČARA (KORIDOR ZA ISTRAŽIVANJE)
 - OZNAKA OSI CESTE
 - BUS OZNAKA AUTOBUSNOG STAJALIŠTA

NAPOMENA: Tunnel brze ceste izbrisan je zbog uskladenja sa Izmjenama i dopunama Prostornog Plana Dubrovačko-neretvanske županije (Službeni glasnik Dubrovačko-neretvanske županije, 06/03., 03/05-uskl., 03/06., 07/10., 04/12.-isp., 09/13., 02/15.-uskl., 07/16., 02/19.)

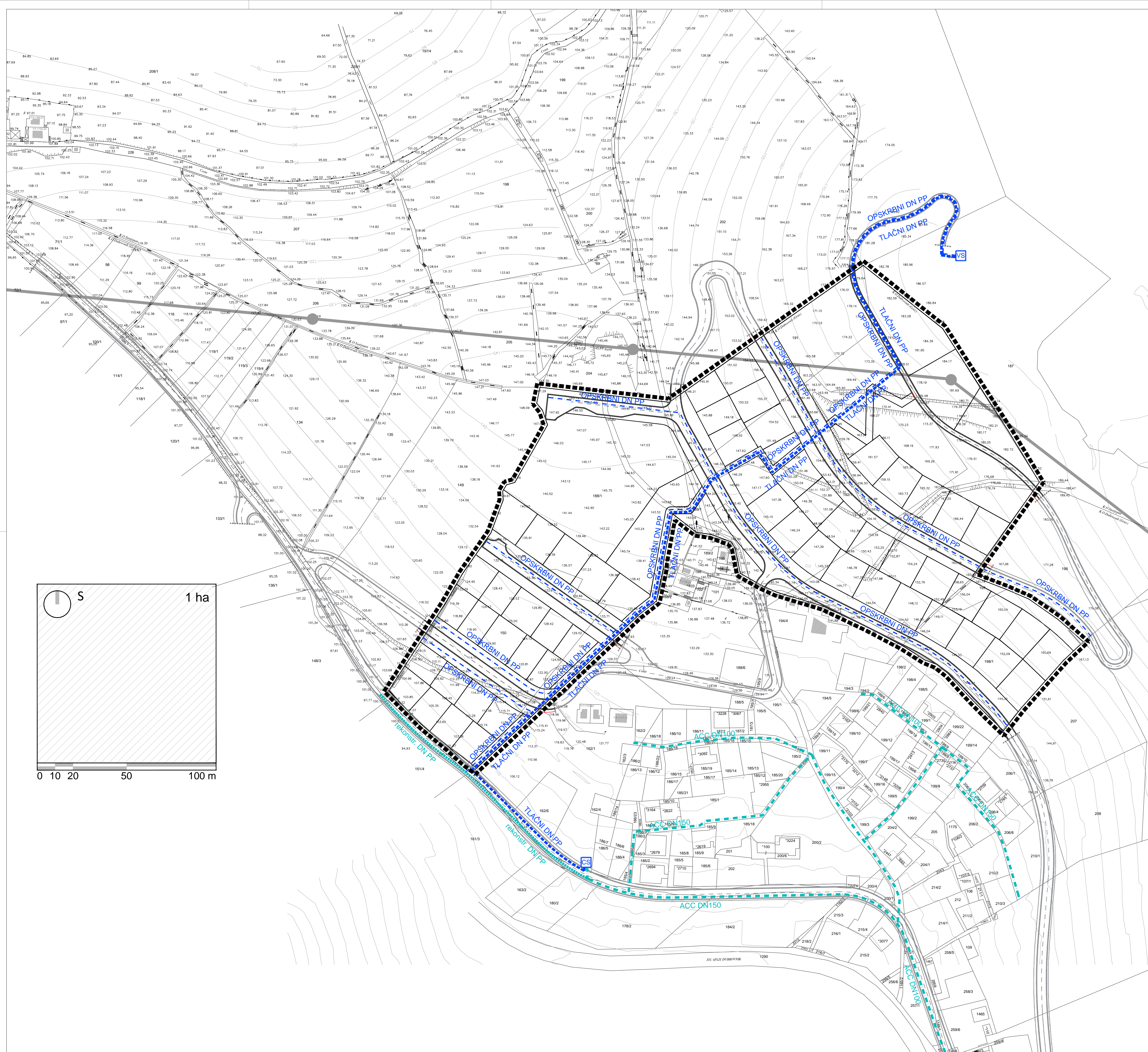
URBANISTIČKI PLAN UREĐENJA STAMBENOG NASELJA ZA BRANITELJE NA NUNCIJATI

LIST 2.1 PROMETNA, ULIČNA I KOMUNALNA INFRASTRUKTURNA MREŽA - Prometna i ulična mreža	
URBANIZAM	
0 10m 50m	
Županija: DUBROVAČKO - NERETVANSKA Grad: DUBROVNIK Naziv prostornog plana: URBANISTIČKI PLAN UREĐENJA STAMBENOG NASELJA ZA BRANITELJE NA NUNCIJATI Naziv kartografskog prikaza: PROMETNA, ULIČNA I KOMUNALNA INFRASTRUKTURNA MREŽA - Prometna i ulična mreža Broj kartografskog prikaza: 2.1 Mjerilo kartografskog prikaza: 1:1000	
Odluka predstavničkog tijela o izradi plana (službeno glasilo): Odluka o donošenju Urbanističkog plana uređenja stambenog naselja za branitelje na Nuncijati (Službeni glasnik Grada Dubrovnika 18/15)	
Odluka predstavničkog tijela o donošenju plana (službeno glasilo): Odluka o donošenju Urbanističkog plana uređenja stambenog naselja za branitelje na Nuncijati (Službeni glasnik Grada Dubrovnika 18/22)	
Javna rasprava (datum objave): 19. svibnja 2016. Javni uvid održan: 30. svibnja - 28. lipnja 2016. Ponovna javna rasprava (datum objave): 6. srpnja 2020. Javni uvid za ponovnu javnu raspravu održan: 15. srpnja - 22. srpnja 2020.	
Pečat tijela odgovornog za provođenje javne rasprave: Odgovorna osoba za provođenje javne rasprave: Jelena Lončarić, dipl. iur., univ. spec. admin. urb. (sa 30. svibnja 2021.) Božo Benić, mag. ing. arch. (sa 1. prosinca 2021.) Mjesto i datum izrade plana: Dubrovnik, svibanj 2022.	
Suglasnosti i mišljenja nadležnih organa uprave na plan: SUGLASNOST Ministarstva prostornog uređenja, graditeljstva i državne imovine, Uprava za prostorno uređenje i dozvole državnog značaja (KLASA: 350-020-1348, URBROJ: 531-06-1-1-20-5) od 30. rujna 2020.	
Pravna osoba / tijelo koje je izradilo plan: URBANIZAM Dubrovnik d.o.o. Dubrovnik	
Pečat pravne osobe/tijela koje je izradilo plan: M.P. Odgovorna osoba: dr. sc. Zrinka Ruđež, dipl. ing. arch. Dubrovnik	
Odgovorni voditelj izrade plana: M.P. dr. sc. Zrinka Ruđež, dipl. ing. arch.	
Stručni tim u izradi plana: Marijn Brčić, dipl. ing. grad. Josip Mikušić, dipl. iur. Marko Gardarović, mag. ing. arch. Danka Graec Nikolić, mag. ing. kraj. arch. Katarina Majaš, mag. ing. arch. Antonio Šakić, arh. teh. Damir Jović, mag. ing. aedif. Slavica Polić, mag. ing. arch. Franciska Šajeg, mag. ing. aedif. Jurica Knego, mag. geogr. i mag. ing. geod. et geoinf. dr. sc. Zrinka Ruđež, dipl. ing. arch. Željko Vučkelić, dipl. ing. arch. Jure Marić, prof. Bajro Šarić, dipl. oec.	
Pečat predstavničkog tijela: M.P. Predsjednik predstavničkog tijela: mr. sc. Marko Potrebića	
Istovjetnost ovog prostornog plana s izvornikom ovjerava: Pečat nadležnog tijela:	
(ime, prezime i potpis) M.P.	



TUMAČ PLANSKOG ZNAKOVLJA	
GRANICE	
	GRANICA URBANISTIČKOG PLANA UREĐENJA STAMBENOG NASELJA ZA BRANITELJE NA NUNCIJATI
	PLANIRANA GRANICA GRADEVNE ČESTICE
ELEKTROENERGETIKA	
	DALEKOVOD 10(20) kV - PLANIRANI
	KABELSKI RAZVOD 0.4 kV - PLANIRANI (DISTRIBUCIJA I JAVNA RASVJETA)
	TRANSFORMATORSKA STANICA 10(20) / 0.4 kV - POSTOJEĆA
	TRANSFORMATORSKA STANICA 10(20) / 0.4 kV - PLANIRANA
JAVNE TELEKOMUNIKACIJE	
	KORISNIČKI SPOJNI TELEKOMUNIKACIJSKI VOD - PLANIRANI
	POSTOJEĆA PODZEMNA ELEKTRONIČKA KOMUNIKACIJSKA INFRASTRUKTURA (PRIKLJUČNI ZDENAC)
PROMET	
	SABIRNA CESTA, PRESJEK D-D
	SERVISNA CESTA, PRESJEK E-E
	PRISTUPNA CESTA IZVAN OBUHVATA PLANIRANA GUP-om
	GRANICA CESTA UNUTAR OBUHVATA / CESTA IZVAN OBUHVATA
	ŽIČARA (KORIDOR ZA ISTRAŽIVANJE)

URBANISTIČKI PLAN UREĐENJA STAMBENOG NASELJA ZA BRANITELJE NA NUNCIJATI	
LIST 2.2 PROMETNA, ULIČNA I KOMUNALNA INFRASTRUKTURNA MREŽA - Elektroenergetika i telekomunikacije	
IZVORNIK	
URBANIZAM	
0 10m 50m	
N	
Županja: DUBROVAČKO - NERETVANSKA	Grad: DUBROVNIK
Naziv prostornog plana: URBANISTIČKI PLAN UREĐENJA STAMBENOG NASELJA ZA BRANITELJE NA NUNCIJATI	
Naziv kartografskog prikaza: PROMETNA, ULIČNA I KOMUNALNA INFRASTRUKTURNA MREŽA - Elektroenergetika i telekomunikacije	
Broj kartografskog prikaza: 2.2	Mjerilo kartografskog prikaza: 1:1000
Odluka predstavničkog tijela o izradi plana (službeno glasilo): Odluka o donošenju Urbanističkog plana uređenja stambenog naselja za branitelje na Nuncijati (Službeni glasnik Grada Dubrovnika 18/15)	
Odluka o donošenju Urbanističkog plana uređenja stambenog naselja za branitelje na Nuncijati (Službeni glasnik Grada Dubrovnika 18/22)	
Javna rasprava (datum objave): 19. svibnja 2016.	Javni uvid održan: 30. svibnja - 28. lipnja 2016.
Porovna javna rasprava (datum objave): 6. srpnja 2020.	Javni uvid za ponovnu javnu raspravu održan: 15. srpnja - 22. srpnja 2020.
Pečat tijela odgovornog za provođenje javne rasprave: Jelena Lončarić, dipl. iur., univ. spec. admin. urb. (do 30. svibnja 2021.)	
Božo Benić, mag. ing. arch. (od 1. prosinca 2021.)	
Mjesto i datum izrade plana: Dubrovnik, svibanj 2022.	
Suglasnost i mišljenja nadležnih organa uprave na plan: SUGLASNOST Ministarstva prostornog uređenja, graditeljstva i državne imovine, Uprava za prostorno uređenje i dozvole državnog značaja (KLASA: 500-0220-1348, URBROJ: 531-06-1-1-20-5) od 30. rujna 2020.	
Pravna osoba / tijelo koje je izradilo plan: URBANIZAM Dubrovnik d.o.o. Dubrovnik	Odgovorna osoba: dr. sc. Zrinka Ružić, dipl. ing. arch. Dubrovnik
Pečat pravne osobe/tijela koje je izradilo plan: URBANIZAM Dubrovnik d.o.o. Dubrovnik	Odgovorna osoba: dr. sc. Zrinka Ružić, dipl. ing. arch. Dubrovnik
Odgovorni voditelj izrade plana: M.P.	Odgovorna osoba: dr. sc. Zrinka Ružić, dipl. ing. arch. Dubrovnik
Složni tim u izradi plana: Marijn Brčić, dipl. ing. grad.; Darko Graček, inž. inž. arh.; Damir Jović, mag. ing. aedif.; Jurica Knežević, mag. geogr. i mag. ing. geod. et geoinf.; Jure Marić, prof.	
Složni tim u izradi plana: Josip Mikulić, dipl. iur.; Katarina Mlakar, mag. ing. arch.; Slavica Polić, mag. ing. arch.; dr. sc. Zrinka Ružić, dipl. ing. arch.; Bajro Šarić, dipl. oec.	
Složni tim u izradi plana: Marko Gardarović, mag. ing. arch.; Antonio Šakić, arh. teh.; Franciska Šajek, mag. ing. aedif.; Željko Vučkelić, dipl. ing. arch.	
Pečat predstavničkog tijela: M.P.	Predsjednik predstavničkog tijela: mr. sc. Marko Potrebića
Istovjetnost ovog prostornog plana s izvornikom ovjerava: M.P.	Pečat nadležnog tijela: M.P.
(ime, prezime i potpis)	



TUMAČ PLANSKOG ZNAKOVLJA	
GRANICE	
	GRANICA URBANISTIČKOG PLANA UREĐENJA STAMBENOG NASELJA ZA BRANITELJE NA NUNCIJATI
	PLANIRANA GRANICA GRADEVNE ČESTICE
VODOOPSKRBA	
	POSTOJEĆI VODOOPSKRBNI CJEVODI
	POSTOJEĆI VODOOPSKRBNI CJEVODI - rekonstrukcija
	DN - NAZIVNI VANJSKI PROMJER CIJEVI PP - PREMA PROJEKTU
	PLANIRANI VODOOPSKRBNI OPSKRBNI CJEVOD
	PLANIRANI VODOOPSKRBNI TLAČNI CJEVOD
	DN - NAZIVNI VANJSKI PROMJER CIJEVI PP - PREMA PROJEKTU
	PLANIRANA VODOSPREMA
	PLANIRANA CRPNA STANICA
PROMET	
	SABIRNA CESTA, PRESJEK D-D
	SERVISNA CESTA, PRESJEK E-E
	PRISTUPNE CESTE IZVAN OBUHVATA PLANIRANE GUP-om
	GRANICA CESTA UNUTAR OBUHVATA / CESTA IZVAN OBUHVATA
	ŽIČARA (KORIDOR ZA ISTRAŽIVANJE)

URBANISTIČKI PLAN UREĐENJA STAMBENOG NASELJA ZA BRANITELJE NA NUNCIJATI	
LIST 2.3 PROMETNA, ULIČNA I KOMUNALNA INFRASTRUKTURNA MREŽA - Vodoopskrba	
URBANIZAM	
0 10m 50 m	
Županija: DUBROVAČKO - NERETVANSKA Grad: DUBROVNIK Naziv prostornog plana: URBANISTIČKI PLAN UREĐENJA STAMBENOG NASELJA ZA BRANITELJE NA NUNCIJATI Naziv kartografskog prikaza: PROMETNA, ULIČNA I KOMUNALNA INFRASTRUKTURNA MREŽA - Vodoopskrba Broj kartografskog prikaza: 2.3 Mjerilo kartografskog prikaza: 1:1000	
Odluka predstavničkog tijela o izradi plana (službeno glasilo): Odluka o izradi Urbanističkog plana uređenja stambenog naselja za branitelje na Nuncijati (Službeni glasnik Grada Dubrovnika 1815)	
Odluka predstavničkog tijela o donošenju plana (službeno glasilo): Odluka o donošenju Urbanističkog plana uređenja stambenog naselja za branitelje na Nuncijati (Službeni glasnik Grada Dubrovnika 1822)	
Javna rasprava (datum objave): 19. svibnja 2016. Javni uvid održan: 30. svibnja - 28. lipnja 2016. Ponovna javna rasprava (datum objave): 6. srpnja 2020. Javni uvid za ponovnu javnu raspravu održan: 15. srpnja - 22. srpnja 2020.	
Pečat tijela odgovornog za provođenje javne rasprave: Jelena Lončarić, dipl. iur., univ. spec. admin. urb. (do 30. svibnja 2021.) Božo Benić, mag. ing. arch. (od 1. prosinca 2021.) Mjesto i datum izrade plana: Dubrovnik, svibanj 2022.	
Suglasnost i mišljenja nadležnih organa uprave na plan: SUGLASNOST Ministarstva prostornog uređenja, graditeljstva i državne imovine, Uprava za prostorno uređenje i dozvole državnog značaja (KLASA: 350-0220-1348, URBROJ: 531-06-1-1-20-5) od 30. rujna 2020.	
Pravna osoba / tijelo koje je izradilo plan: URBANIZAM Dubrovnik d.o.o. Dubrovnik	
Pečat pravne osobe/tijela koje je izradilo plan: URBANIZAM Dubrovnik d.o.o. Dubrovnik dr. sc. Zrinka Ružić, dipl. ing. arch.	
Odgovorni voditelj izrade plana: URBANIZAM Dubrovnik d.o.o. Dubrovnik dr. sc. Zrinka Ružić, dipl. ing. arch.	
Stručni tim u izradi plana: Marijn Brčić, dipl. ing. grad. Josip Mikić, dipl. iur. Mestor Gardarović, mag. ing. arch. Danica Grabec Nikolić, dipl. ing. kraj. arch. Katarina Majaš, mag. ing. arch. Antonio Šakić, arch. teh. Damir Jović, mag. ing. aedf. Slavica Polić, mag. ing. arch. Franciska Šajeg, mag. ing. aedf. Jurica Knego, mag. geogr. i mag. ing. geod. et geoinf. dr. sc. Zrinka Ružić, dipl. ing. arch. Željko Vučkelić, dipl. ing. arch. Jure Marić, prof. Bajro Šarić, dipl. oec.	
Pečat predstavničkog tijela: URBANIZAM Dubrovnik d.o.o. Dubrovnik Predsjednik predstavničkog tijela: mr. sc. Marko Potrebića	
Istovjetnost ovog prostornog plana s izvorikom ovjerava: Pečat nadležnog tijela:	
(ime, prezime i potpis)	



TUMAČ PLANSKOG ZNAKOVLJA	
GRANICE	
	GRANICA URBANISTIČKOG PLANA UREĐENJA STAMBENOG NASELJA ZA BRANITELJE NA NUNCIJATI
	PLANIRANA GRANICA GRADEVNE ČESTICE
ODVODNJA OTPADNIH VODA	
	PLANIRANI GLAVNI ODVODNI KOLEKTORI
	POSTOJEĆI ODVODNI KOLEKTORI
	SMJER ODVODNJE OTPADNIH VODA
	DN - NAZIVNI VANJSKI PROMJER CIJEVI PP - PREMA PROJEKTU
	KOLEKTOR OBORINSKE VODE - PLANIRANI
	ISPUST OBORINSKE VODE - PLANIRANI
	SMJER ODVODNJE OBORINSKIH VODA
	DN - NAZIVNI VANJSKI PROMJER CIJEVI PP - PREMA PROJEKTU
PROMET	
	SABIRNA CESTA, PRESJEK D-D
	SERVISNA CESTA, PRESJEK E-E
	PRISTUPNE CESTE IZVAN OBUHVATA PLANIRANE GUP-om
	GRANICA CESTA UNUTAR OBUHVATA / CESTA IZVAN OBUHVATA
	ŽIČARA (KORIDOR ZA ISTRAŽIVANJE)

URBANISTIČKI PLAN UREĐENJA STAMBENOG NASELJA ZA BRANITELJE NA NUNCIJATI	
LIST 2.4 PROMETNA, ULIČNA I KOMUNALNA INFRASTRUKTURNA MREŽA - Odvodnja otpadnih voda	
IZVORNIK	
URBANIZAM	
0 10m 50 m	
N	
Županija: DUBROVAČKO - NERETVANSKA Grad: DUBROVNIK Naziv prostornog plana: URBANISTIČKI PLAN UREĐENJA STAMBENOG NASELJA ZA BRANITELJE NA NUNCIJATI Naziv kartografskog prikaza: PROMETNA, ULIČNA I KOMUNALNA INFRASTRUKTURNA MREŽA - Odvodnja otpadnih voda Broj kartografskog prikaza: 2.4 Mjerilo kartografskog prikaza: 1:1000	
Odluka predstavničkog tijela o izradi plana (službeno glasilu): Odluka o donošenju Urbanističkog plana uređenja stambenog naselja za branitelje na Nuncijati (Službeni glasnik Grada Dubrovnika 18/15)	
Odluka predstavničkog tijela o donošenju plana (službeno glasilu): Odluka o donošenju Urbanističkog plana uređenja stambenog naselja za branitelje na Nuncijati (Službeni glasnik Grada Dubrovnika 18/22)	
Javna rasprava (datum objave): 19. svibnja 2016. Javni uvid održan: 30. svibnja - 28. lipnja 2016. Ponovna javna rasprava (datum objave): 6. srpnja 2020. Javni uvid za ponovnu javnu raspravu održan: 15. srpnja - 22. srpnja 2020.	
Pečat tijela odgovornog za provođenje javne rasprave: Odgovorna osoba za provođenje javne rasprave: Jelena Lončarić, dipl. iur., univ. spec. admin. urb. (do 30. svibnja 2021.) Božo Benić, mag. ing. arch. (od 1. prosinca 2021.) Mjesto i datum izrade plana: Dubrovnik, svibanj 2022.	
Suglasnost i mišljenje nadležnih organa uprave na plan: SUGLASNOST Ministarstva prostornog uređenja, graditeljstva i državne imovine, Uprava za prostorno uređenje i dozvole državnog značaja (KLASA: 350-0220-1348, URBROJ: 531-06-1-129-5) od 30. rujna 2020.	
Pravna osoba / tijelo koje je izradilo plan: URBANIZAM Dubrovnik d.o.o. Dubrovnik	
Pečat pravne osobe/tijela koje je izradilo plan: M.P. Odgovorna osoba: dr. sc. Zrinka Ružić, dipl. ing. arch. Dubrovnik	
Odgovorni voditelj izrade plana: M.P. dr. sc. Zrinka Ružić, dipl. ing. arch.	
Stručni tim u izradi plana: Marijn Brčić, dipl. ing. grad. Josip Mikić, dipl. iur. Mestor Gardarović, mag. ing. arch. Danica Grbac Nikolić, mag. ing. kraj. arch. Katarina Majaš, mag. ing. arch. Antonio Šakić, arh. teh. Damir Jović, mag. ing. aedif. Slavica Polić, mag. ing. arch. Franciska Šajeg, mag. ing. aedif. Jurica Knego, mag. geogr. i mag. ing. geod. et geoinf. dr. sc. Zrinka Ružić, dipl. ing. arch. Željko Vučkelić, dipl. ing. arch. Jure Marić, prof. Bajro Šarić, dipl. oec.	
Pečat predstavničkog tijela: M.P. Predsjednik predstavničkog tijela: mr. sc. Marko Potrebića	
Istovjetnost ovog prostornog plana s izvornikom ovjerava: M.P. Pečat nadležnog tijela:	
(ime, prezime i potpis) M.P.	



TUMAČ PLANSKOG ZNAKOVlja

GRANICE	
	GRANICA URBANISTIČKOG PLANA UREĐENJA STAMBENOG NASELJA ZA BRANITELJE NA NUNCIJATI
	PLANIRANA GRANICA GRAĐEVNE ČESTICE
KRAJOBRAZNE VRIJEDNOSTI	
	OZELENJAVANJE POVRŠINA Planirati zelenilo zbog kvalitetnijeg uklapanje urbanističke kompozicije u okoliš
	DRVORED
	KUTEVI KVALITETNIH PANORAMSKIH VIZURA
	VRIJEDNI DIJELOVI KRAJOBRAZA (točke i potezi kompozicijskih, panoramskih i vizurnih vrijednosti)
PROMET	
	SABIRNA CESTA, PRESJEK D-D
	SERVISNA CESTA, PRESJEK E-E
	PRISTUPNE CESTE IZVAN OBUHVATA PLANIRANE GUP-om
	PJEŠAČKA STEPENASTA ULICA - NAČELNA POZICIJA
	GRANICA CESTA UNUTAR OBUHVATA / CESTA IZVAN OBUHVATA
	ŽIČARA (KORIDOR ZA ISTRAŽIVANJE)

URBANISTIČKI PLAN UREĐENJA STAMBENOG NASELJA ZA BRANITELJE NA NUNCIJATI


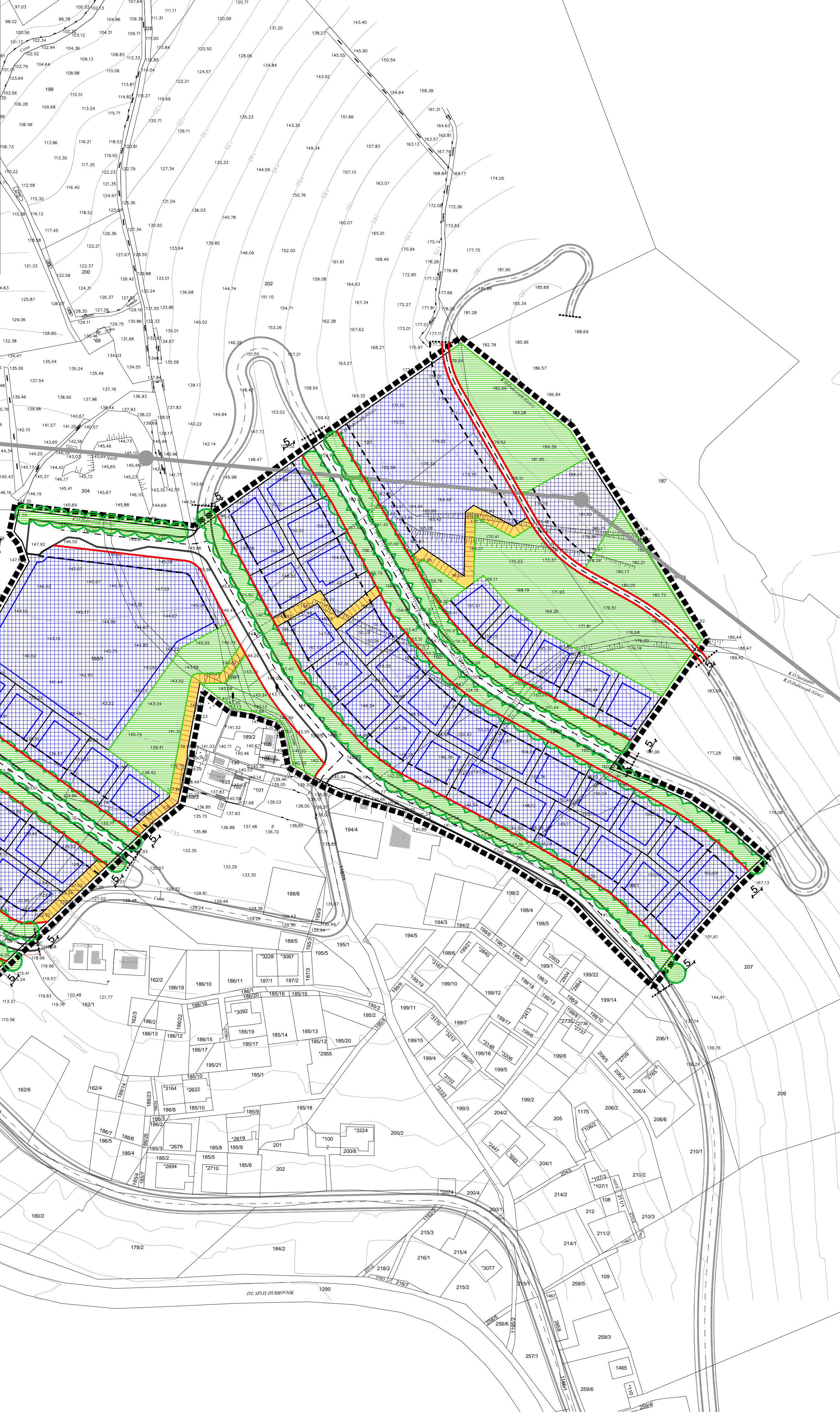
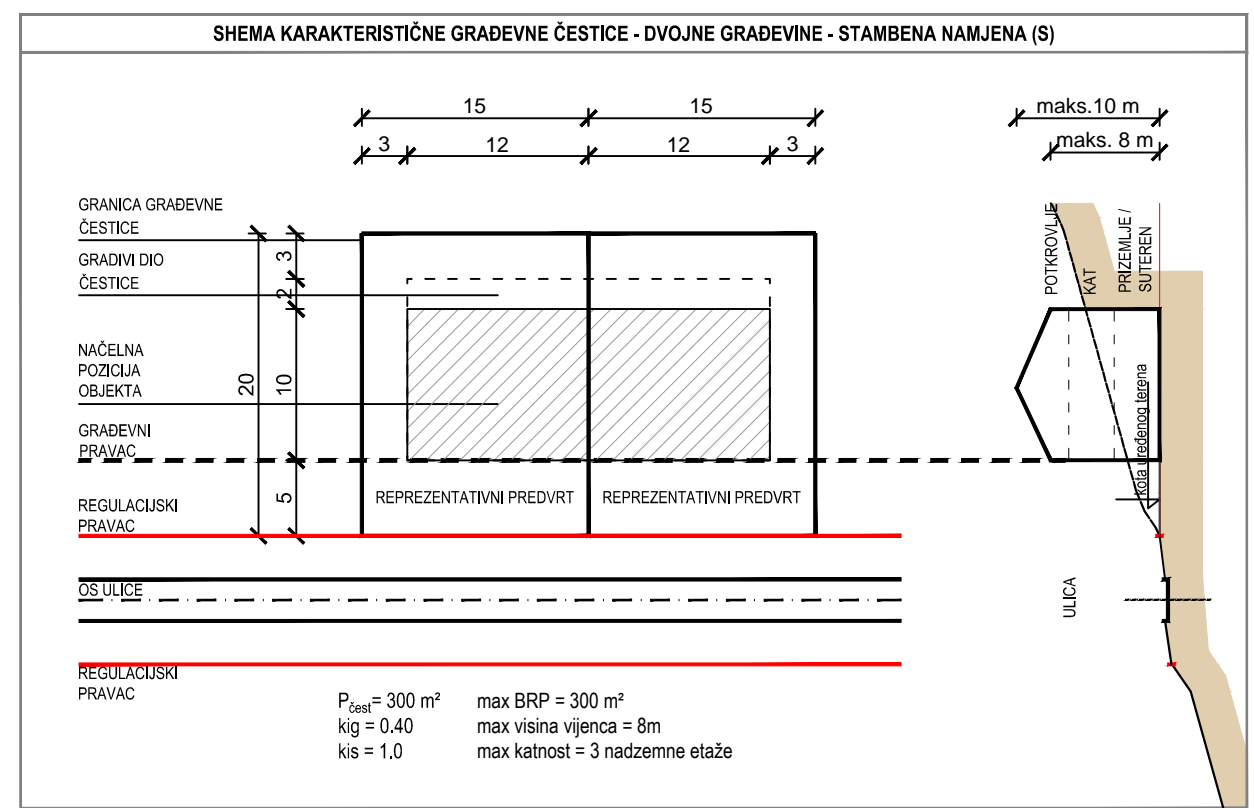
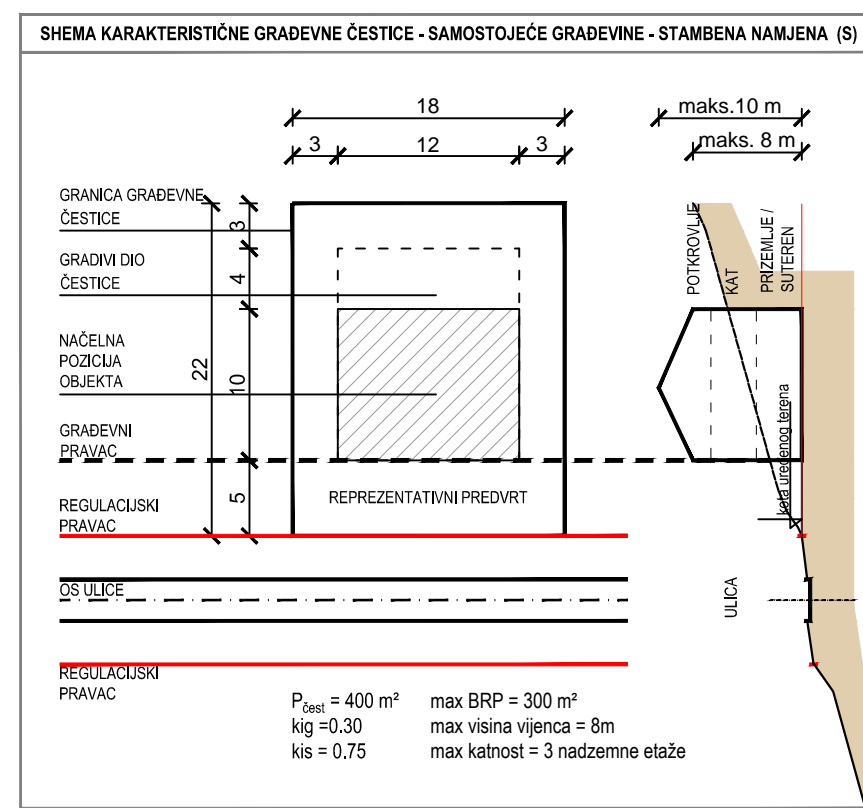
LIST 3.1 UVJETI KORIŠTENJA, UREĐENJA I ZAŠTITE POVRŠINA - Prirodna baština i krajobraz
IZVORNIK

URBANIZAM 0 10m 50m

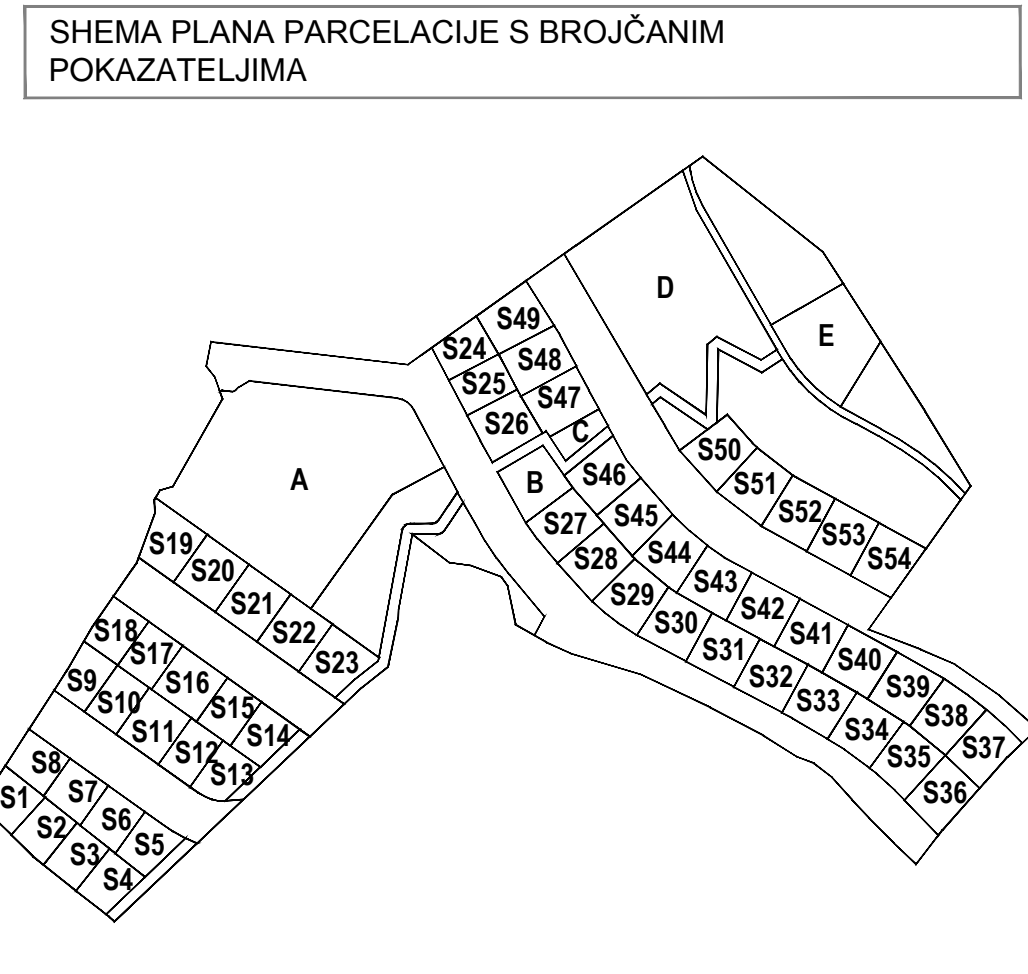
Županija: DUBROVAČKO - NERETVANSKA	Grad: DUBROVNIK
Naziv prostornog plana: URBANISTIČKI PLAN UREĐENJA STAMBENOG NASELJA ZA BRANITELJE NA NUNCIJATI	
Naziv kartografskog prikaza: UVJETI KORIŠTENJA, UREĐENJA I ZAŠTITE POVRŠINA - Prirodna baština i krajobraz	
Broj kartografskog prikaza: 3.1	Mjerilo kartografskog prikaza: 1:1000
Odluka predstavničkog tijela o izradi plana (službeno glasilu): Odluka o donošenju Urbanističkog plana uređenja stambenog naselja za branitelje na Nuncijati (Službeni glasnik Grada Dubrovnika 18/15)	
Odluka o donošenju Urbanističkog plana uređenja stambenog naselja za branitelje na Nuncijati (Službeni glasnik Grada Dubrovnika 18/22)	
Javna rasprava (datum objave): 19. svibnja 2016.	Javni uvid održan: 30. svibnja - 28. lipnja 2016.
Ponovna javna rasprava (datum objave): 6. srpnja 2020.	Javni uvid za ponovnu javnu raspravu održan: 15. srpnja - 22. srpnja 2020.
Pečat tijela odgovornog za provođenje javne rasprave: Odgovorna osoba za provođenje javne rasprave: Jelena Lončarić, dipl. iur., univ. spec. admin. urb. (do 30. svibnja 2021.)	
Božo Benić, mag. ing. arch. (od 1. prosinca 2021.)	
Mjesto i datum izrade plana: Dubrovnik, svibanj 2022.	

Suglasnost i mišljenja nadležnih organa uprave na plan: **SUGLASNOST** Ministarstva prostornog uređenja, graditeljstva i državne imovine, Uprava za prostorno uređenje i dozvole državnog značaja (KLASA: 500-0220-1348, URBROJ: 531-06-1-1-20-5) od 30. rujna 2020.

Pravna osoba / tijelo koje je izradilo plan: URBANIZAM Dubrovnik d.o.o. Dubrovnik	
Pečat pravne osobe/tijela koje je izradilo plan: M.P.	Odgovorna osoba: dr. sc. Zrinka Ružić, dipl. ing. arch. Dubrovnik
Odgovorni voditelj izrade plana: M.P.	dr. sc. Zrinka Ružić, dipl. ing. arch.
Stručni tim u izradi plana: Marin Brčić, dipl. ing. grad. Katarina Mlakar, mag. ing. kraj. arh. Damir Jović, mag. ing. aedif. Jurica Knežević, mag. geogr. i mag. ing. geod. et geoinf. Jure Marić, prof.	Josep Mikić, dipl. iur. Katarina Mlakar, mag. ing. arch. Slavica Polić, mag. ing. arch. dr. sc. Zrinka Ružić, dipl. ing. arch. Bajro Šarić, dipl. oec.
Pečat predstavničkog tijela: M.P.	Predsjednik predstavničkog tijela: mr. sc. Marko Potrebića
Istovjetnost ovog prostornog plana s izvornikom ovjerava: M.P.	Pečat nadležnog tijela: M.P.
(ime, prezime i potpis)	



BRJ ČESTICE	VELIČINA ČESTICE	BRJ ČESTICE	VELIČINA ČESTICE
S1	300 m ²	S31	400 m ²
S2	300 m ²	S32	400 m ²
S3	300 m ²	S33	400 m ²
S4	300 m ²	S34	400 m ²
S5	300 m ²	S35	400 m ²
S6	300 m ²	S36	400 m ²
S7	300 m ²	S37	400 m ²
S8	300 m ²	S38	400 m ²
S9	300 m ²	S39	400 m ²
S10	300 m ²	S40	400 m ²
S11	400 m ²	S41	400 m ²
S12	300 m ²	S42	400 m ²
S13	300 m ²	S43	400 m ²
S14	300 m ²	S44	400 m ²
S15	300 m ²	S45	400 m ²
S16	400 m ²	S46	400 m ²
S17	300 m ²	S47	400 m ²
S18	300 m ²	S48	400 m ²
S19	400 m ²	S49	400 m ²
S20	400 m ²	S50	400 m ²
S21	400 m ²	S51	400 m ²
S22	400 m ²	S52	400 m ²
S23	400 m ²	S53	400 m ²
S24	300 m ²	S54	400 m ²
S25	300 m ²	A	5.040 m ²
S26	400 m ²	B	410 m ²
S27	400 m ²	C	180 m ²
S28	400 m ²	D	3.350 m ²
S29	400 m ²	E	990 m ²
S30	400 m ²		



TUMAČ PLANSKOG ZNAKOVlja

	GRANICA URBANISTIČKOG PLANA UREĐENJA STAMBENOG NASELJA ZA BRANITELJE NA NUNCIJATI
	OBVEZNI GRAĐEVNI PRAVAC
	REGULACIJSKI PRAVAC
	PLANIRANA GRANICA GRAĐEVNE ČESTICE
OBlici KORIŠTENJA	
	OZELENJAVANJE POVRŠINA Planirati zelenilo zbog kvalitetnijeg uklapanje urbanističke kompozicije u okoliš
	DRVORED
	NOVA GRADNJA
	GRADIVNI DIO GRAĐEVNE ČESTICE
PROMET	
	SABIRNA CESTA, PRESJEK D-D
	SERVISNA CESTA, PRESJEK E-E
	PRISTUPNE CESTE IZVAN OBUHVATA PLANIRANE GUP-om
	PJEŠAČKA STEPENASTA ULICA - NAČELNA POZICIJA
	GRANICA CESTA UNUTAR OBUHVATA / CESTA IZVAN OBUHVATA
	ŽIČARA (KORIDOR ZA ISTRAŽIVANJE)

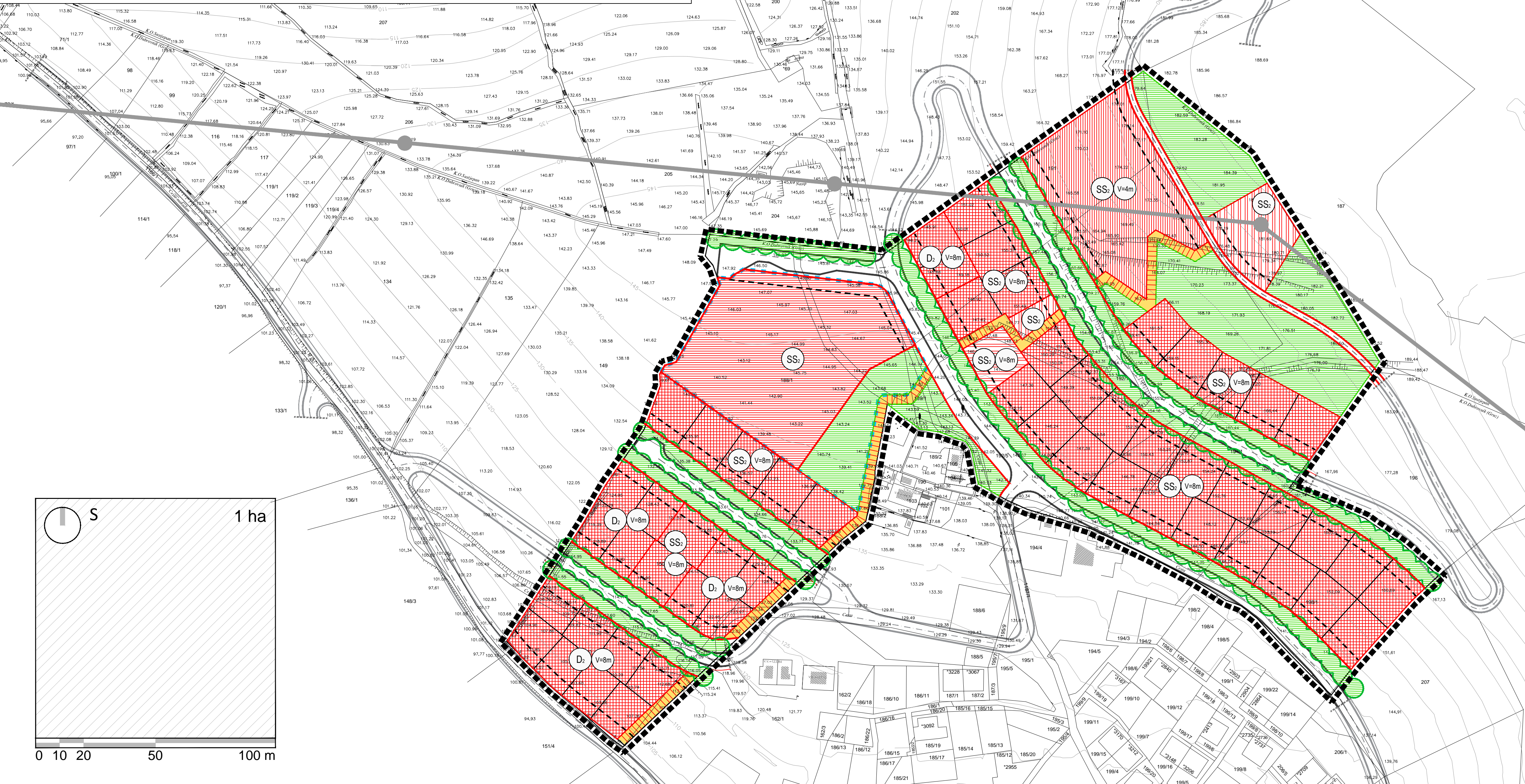
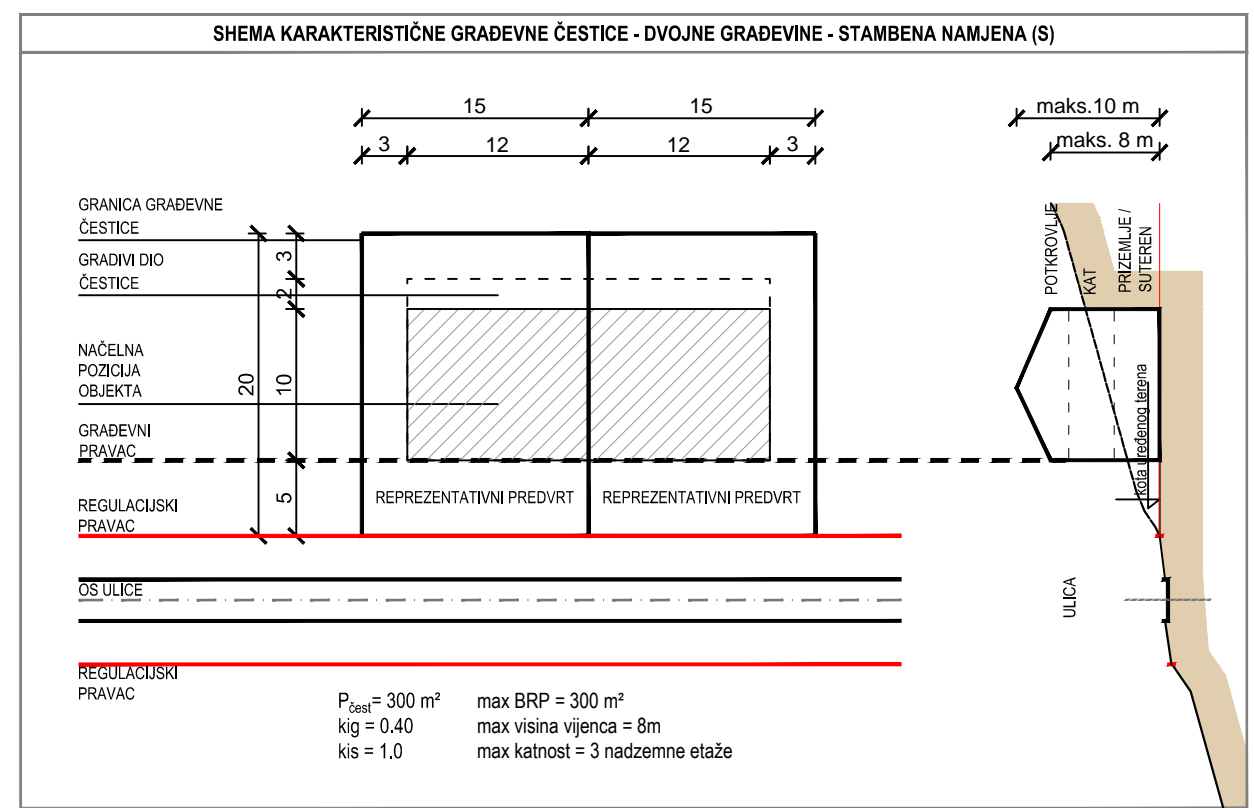
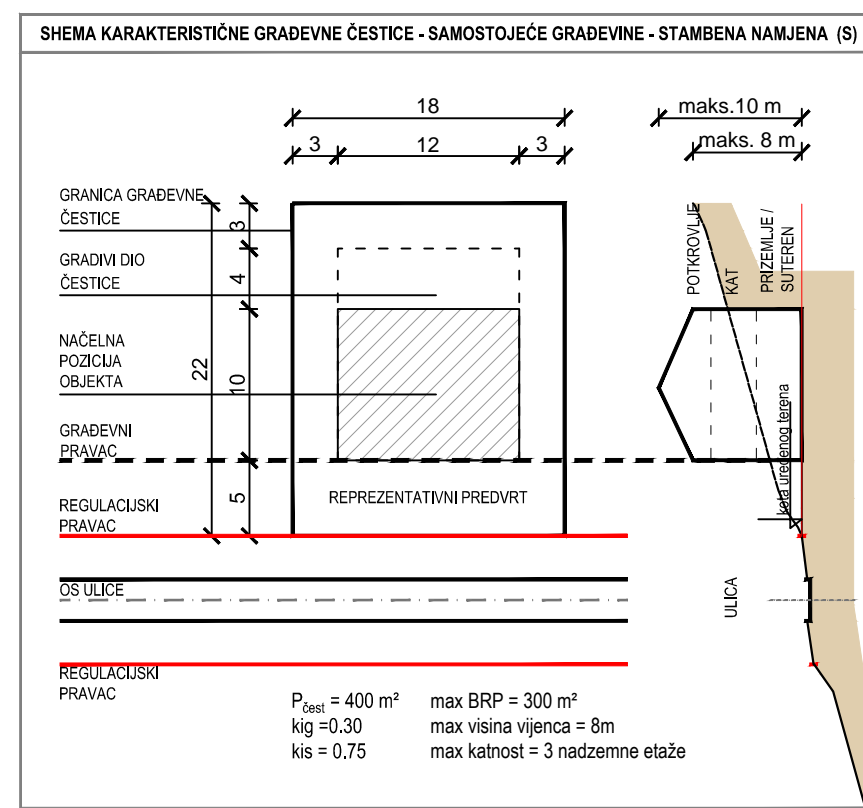
URBANISTIČKI PLAN UREĐENJA STAMBENOG NASELJA ZA BRANITELJE NA NUNCIJATI

LIST 3.2 UVJETI KORIŠTENJA, UREĐENJA I ZAŠTITE POVRŠINA - Oblici korištenja - Područja posebnih ograničenja u korištenju

URBANIZAM

0 10m 50 m

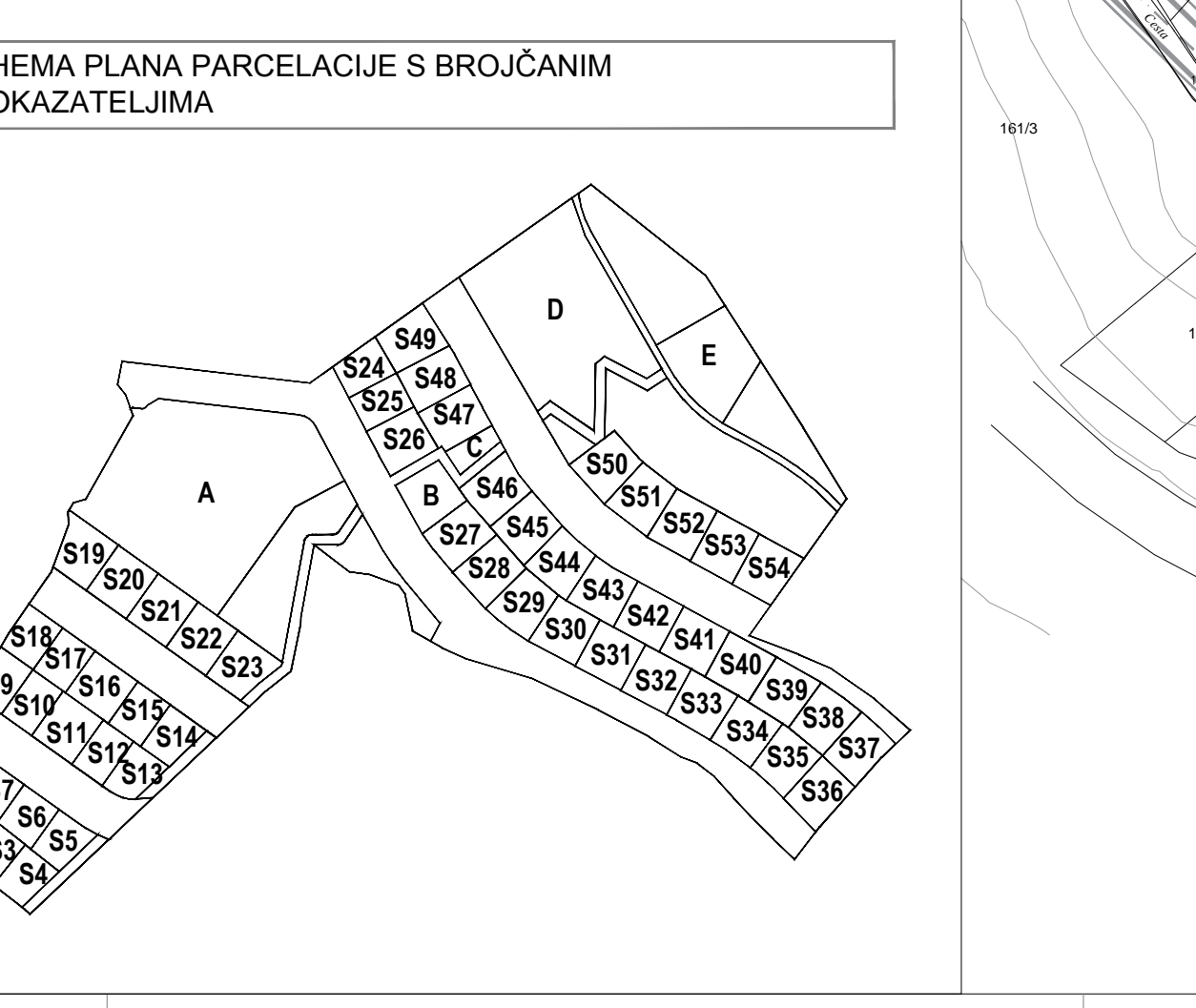
Županija:	DUBROVAČKO - NERETVANSKA	Grad:	DUBROVNIK
Ime prostornog plana:	URBANISTIČKI PLAN UREĐENJA STAMBENOG NASELJA ZA BRANITELJE NA NUNCIJATI		
Ime kartografskog prikaza:	UVJETI KORIŠTENJA, UREĐENJA I ZAŠTITE POVRŠINA - Oblici korištenja - Područja posebnih ograničenja u korištenju		
Broj kartografskog prikaza:	3.2	Mjerilo kartografskog prikaza:	1:1000
Odluka predstavničkog tijela o izradi plana (službeno glasilo):		Odluka predstavničkog tijela o donošenju plana (službeno glasilo):	
Odluka o izradi Urbanističkog plana uređenja stambenog naselja za branitelje na Nuncijati (Službeni glasnik Grada Dubrovnika 18/15)		Odluka o donošenju Urbanističkog plana uređenja stambenog naselja za branitelje na Nuncijati (Službeni glasnik Grada Dubrovnika 18/22)	
Javna rasprava (datum objave):	19. svibnja 2016.	Javni uvid održan:	30. svibnja - 28. lipnja 2016.
Porovna javna rasprava (datum objave):	6. srpnja 2020.	Javni uvid za ponovnu javnu raspravu održan:	15. srpnja - 22. srpnja 2020.
Pečat tijela odgovornog za provođenje javne rasprave:			
Jelena Lončarić, dipl. iur., univ. spec. admin. urb. (od 1. prosinca 2021.)		Božo Benić, mag. ing. arch. (od 1. prosinca 2021.)	
Mjesto i datum izrade plana: Dubrovnik, svibanj 2022.			
Suglasnost i mišljenje nadležnih organa uprave na plan: SUGLASNOST Ministarstva prostornog uređenja, graditeljstva i državne imovine, Uprava za prostorno uređenje i dozvole državnog značaja (KLASA: 052-0/20-1348, URBROJ: S31-06-1-120-5) od 30. rujna 2020.			
Pravna osoba / tijelo koje je izradilo plan:		URBANIZAM Dubrovnik d.o.o. Dubrovnik	
Pečat pravne osobe/tijela koje je izradilo plan:		M.P.	
Odgovorna osoba:		dr. sc. Zrinka Ružić, dipl. ing. arch. Dubrovnik	
Odgovorni voditelj izrade plana:			
M.P.		dr. sc. Zrinka Ružić, dipl. ing. arch.	
Složni tim u izradi plana:			
Marija Brčić, dipl. ing. grad.	Đurđica Grbac Nikolić, dipl. ing. kraj. arch.	Damir Jović, mag. ing. aedif.	Jurica Knego, mag. geogr. / mag. ing. geod. et geoinf.
Jure Marić, prof.	Željko Mikić, dipl. iur.	Katinka Mikić, mag. ing. arch.	Slavica Polić, mag. ing. arch.
	Melkor Gardarović, mag. ing. arch.	Antonio Šakić, arh. teh.	Franciska Štago, mag. ing. aedif.
		Željko Vučković, dipl. ing. arch.	
Pečat predstavničkog tijela:		Predsjednik predstavničkog tijela:	
M.P.		mr. sc. Marko Potrebica	
Istovjetnost ovog prostornog plana s izvornikom ovjerava:			
(ime, prezime i potpis)		Pečat nadležnog tijela:	
		M.P.	

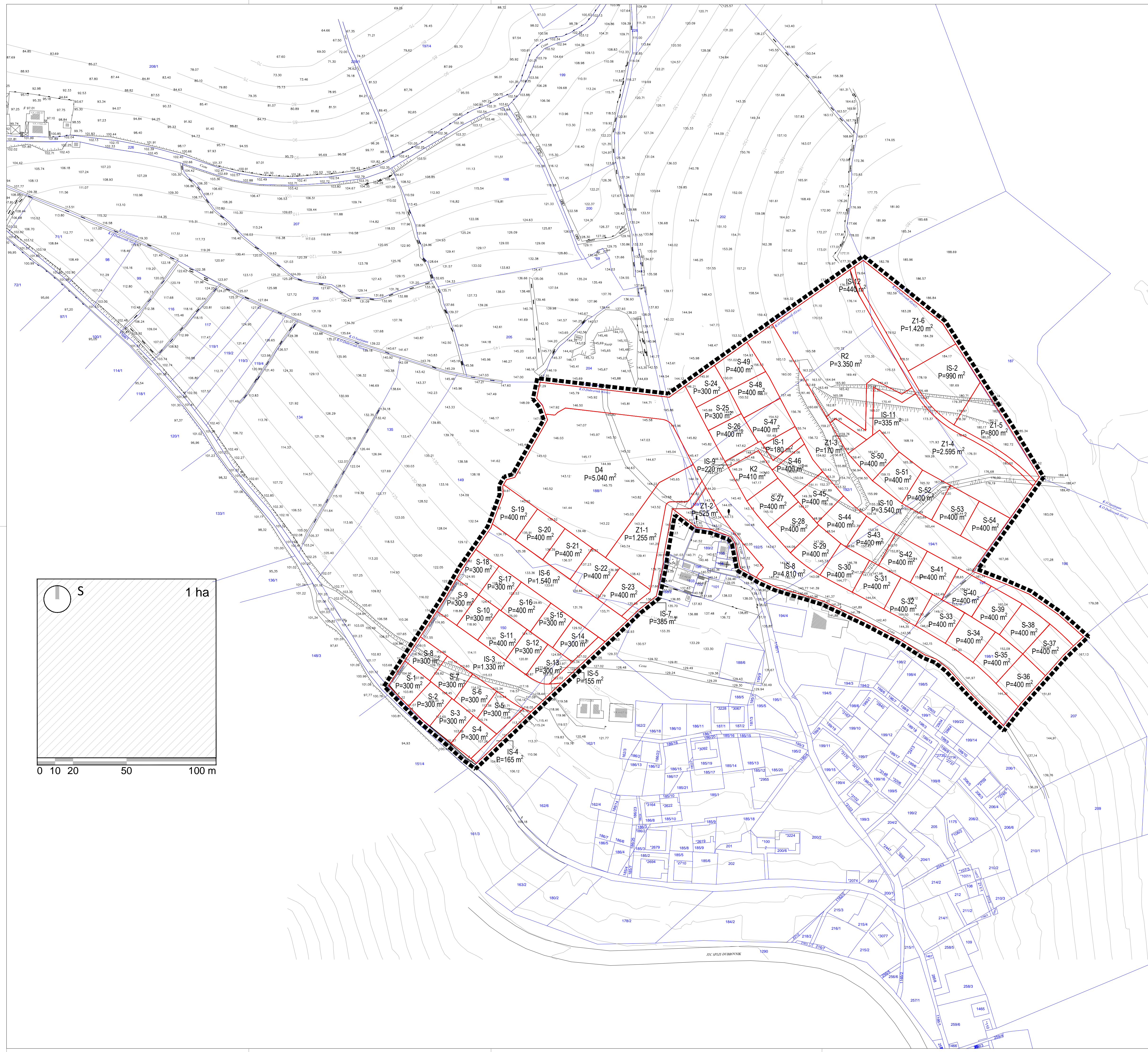


TUMAČ PLANSKOG ZNAKOVLJA	
GRANICE	
	GRANICA URBANISTIČKOG PLANA UREĐENJA STAMBENOG NASELJA ZA BRANITELJE NA NUNCIJATI
	OBVEZNI GRAĐEVNI PRAVAC
	REGULACIJSKI PRAVAC
	PLANIRANA GRANICA GRAĐEVNE ČESTICE
NAČIN GRADNJE	
	OZELENJAVANJE POVRŠINA Planirati zelenilo zbog kvalitetnijeg uklapanje urbanističke kompozicije u okoliš
	DRVORED
	STAMBENA (NISKA GRADNJA) Samostojće planirano - SS ₂ , dvojni planirani - D ₂
	JAVNA GRADNJA Samostojće planirano - SS ₁
	POSLOVNA GRADNJA Samostojće planirano - SS ₁
	ŠPORTSKO-REKREACIJSKA GRADNJA Samostojće planirano - SS ₁
	INFRASTRUKTURNA GRADNJA Samostojće planirano - SS ₁
	NAJVEĆA DOZVOLJENA VISINA VIJENCA
	OBAVEZA IZRADE ARHITEKTONSKO-URBANISTIČKOG NATJEČAJA
PROMET	
	SABIRNA CESTA, PRESJEK D-D
	SERVISNA CESTA, PRESJEK E-E
	PRISTUPNE CESTE IZVAN OBUHVATA PLANIRANE GUP-om
	PJEŠAČKA STEPENASTA ULICA - NAČELNA POZICIJA
	GRANICA CESTA UNUTAR OBUHVATA / CESTA IZVAN OBUHVATA
	ŽIČARA (KORIDOR ZA ISTRAŽIVANJE)

URBANISTIČKI PLAN UREĐENJA STAMBENOG NASELJA ZA BRANITELJE NA NUNCIJATI	
LIST 4.1	NAČIN I UVJETI GRADNJE - Način gradnje
URBANIZAM	
0 10m 50m	
Županija: DUBROVAČKO - NERETVANSKA Grad: DUBROVNIK Naziv prostornog plana: URBANISTIČKI PLAN UREĐENJA STAMBENOG NASELJA ZA BRANITELJE NA NUNCIJATI Naziv kartografskog prikaza: NAČIN I UVJETI GRADNJE - Način gradnje Broj kartografskog prikaza: 4.1 Mjerilo kartografskog prikaza: 1:1000	
Odluka predstavničkog tijela o izradi plana (službeno glasilo): Odluka o izradi Urbanističkog plana uređenja stambenog naselja za branitelje na Nuncijati (Službeni glasnik Grada Dubrovnika 18/15)	
Odluka predstavničkog tijela o donošenju plana (službeno glasilo): Odluka o donošenju Urbanističkog plana uređenja stambenog naselja za branitelje na Nuncijati (Službeni glasnik Grada Dubrovnika 18/22)	
Javna rasprava (datum objave): 19. svibnja 2016. Javni uvid održan: 30. svibnja - 28. lipnja 2016. Ponovna javna rasprava (datum objave): 6. srpnja 2020. Javni uvid za ponovnu javnu raspravu održan: 15. srpnja - 22. srpnja 2020.	
Pečat tijela odgovornog za provođenje javne rasprave: Odgovorna osoba za provođenje javne rasprave: Jelena Lončarić, dipl. iur., univ. spec. adm. urb. (od 1. prosinca 2021.) Božo Benić, mag. ing. arch. (od 1. prosinca 2021.) Mjesto i datum izrade plana: Dubrovnik, svibanj 2022.	
Suglasnost i mišljenja nadležnih organa uprave na plan: SUGLASNOST Ministarstva prostornog uređenja, graditeljstva i državne imovine, Uprava za prostorno uređenje i dozvole državnog značaja (KLASA: 052-020/1348, URBROJ: 531-06-1-129-5) od 30. rujna 2020.	
Pravna osoba / tijelo koje je izradio plan: URBANIZAM Dubrovnik d.o.o. Dubrovnik	
Pečat pravne osobe/tijela koje je izradio plan: M.P. Odgovorna osoba: dr. sc. Zrinka Ružić, dipl. ing. arch. Dubrovnik	
Odgovorni voditelj izrade plana: M.P. dr. sc. Zrinka Ružić, dipl. ing. arch.	
Strojni tim u izradi plana: Marijn Brčić, dipl. ing. grad. Josip Mikulić, dipl. iur. Mestor Gardarović, mag. ing. arch. Darko Graec Nikolić, dipl. ing. kraj. arch. Katarina Mikić, mag. ing. arch. Antonio Šakić, arh. teh. Damir Jović, mag. ing. aedif. Slavica Polić, mag. ing. arch. Franciska Štago, mag. ing. aedif. Jurica Knego, mag. geogr. i mag. ing. geod. et geoinf. dr. sc. Zrinka Ružić, dipl. ing. arch. Željko Vučković, dipl. ing. arch. Jure Marić, prof. Bajro Šarić, dipl. oec.	
Pečat predstavničkog tijela: M.P. Predsjednik predstavničkog tijela: mr. sc. Marko Potreba	
Istovjetnost ovog prostornog plana s izvornikom ovjerava: Pečat nadležnog tijela: M.P.	
(ime, prezime i potpis)	

BRJ ČESTICE	VELIČINA ČESTICE	BRJ ČESTICE	VELIČINA ČESTICE
S1	300 m ²	S31	400 m ²
S2	300 m ²	S32	400 m ²
S3	300 m ²	S33	400 m ²
S4	300 m ²	S34	400 m ²
S5	300 m ²	S35	400 m ²
S6	300 m ²	S36	400 m ²
S7	300 m ²	S37	400 m ²
S8	300 m ²	S38	400 m ²
S9	300 m ²	S39	400 m ²
S10	300 m ²	S40	400 m ²
S11	400 m ²	S41	400 m ²
S12	300 m ²	S42	400 m ²
S13	300 m ²	S43	400 m ²
S14	300 m ²	S44	400 m ²
S15	300 m ²	S45	400 m ²
S16	400 m ²	S46	400 m ²
S17	300 m ²	S47	400 m ²
S18	300 m ²	S48	400 m ²
S19	400 m ²	S49	400 m ²
S20	400 m ²	S50	400 m ²
S21	400 m ²	S51	400 m ²
S22	400 m ²	S52	400 m ²
S23	400 m ²	S53	400 m ²
S24	300 m ²	S54	400 m ²
S25	300 m ²	A	5.040 m ²
S26	400 m ²	B	410 m ²
S27	400 m ²	C	180 m ²
S28	400 m ²	D	3.350 m ²
S29	400 m ²	E	990 m ²
S30	400 m ²		





TUMAČ PLANSKOG ZNAKOVLJA	
GRANICE	
	GRANICA URBANISTIČKOG PLANA UREĐENJA STAMBENOG NASELJA ZA BRANITELJE NA NUNCIJATI
	GRANICA GRAĐEVNE ČESTICE - POSTOJEĆA
	GRANICA GRAĐEVNE ČESTICE - PLANIRANA
	POVRŠINA PLANIRANE GRAĐEVNE ČESTICE
OZNAKE ČESTICA	
S (1-54)	STAMBENA NAMJENA
D4	JAVNA I DRUŠTVENA NAMJENA: D4 - predškolska i školska
K2	GOSPODARSKA NAMJENA - POSLOVNA: K2 - pretežito trgovačka
R2	ŠPORTSKO-REKREACIJSKA NAMJENA R2 - sportska igrališta
Z1 (1-6)	JAVNE ZELENE POVRŠINE Z1 - javni park
IS (1-2)	POVRŠINE INFRASTRUKTURNIH SUSTAVA
IS (3-12)	POVRŠINE INFRASTRUKTURNIH SUSTAVA koridor prometnih i pješačkih površina

URBANISTIČKI PLAN UREĐENJA STAMBENOG NASELJA ZA BRANITELJE NA NUNCIJATI	
LIST 4.2	PLAN PARCELACIJE IZVORNIK
URBANIZAM	
0 10m 50 m	
Županija: DUBROVAČKO - NERETVANSKA Grad: DUBROVNIK Naziv prostornog plana: URBANISTIČKI PLAN UREĐENJA STAMBENOG NASELJA ZA BRANITELJE NA NUNCIJATI Naziv kartografskog prikaza: PLAN PARCELACIJE Broj kartografskog prikaza: 4.2 Mjerilo kartografskog prikaza: 1:1000	
Odluka predstavničkog tijela o izradi plana (službeno glasilu): Odluka o donošenju Urbanističkog plana uređenja stambenog naselja za branitelje na Nuncijati (Službeni glasnik Grada Dubrovnika 1815)	
Odluka predstavničkog tijela o donošenju plana (službeno glasilu): Odluka o donošenju Urbanističkog plana uređenja stambenog naselja za branitelje na Nuncijati (Službeni glasnik Grada Dubrovnika 1822)	
Javna rasprava (datum objave): 19. svibnja 2016. Javni uvid održan: 30. svibnja - 28. lipnja 2016. Ponovna javna rasprava (datum objave): 6. srpnja 2020. Javni uvid za ponovnu javnu raspravu održan: 15. srpnja - 22. srpnja 2020.	
Pečat tijela odgovornog za provođenje javne rasprave: Odgovorna osoba za provođenje javne rasprave: Jelena Lončarić, dipl. inž. i univ. spec. admin. urb. (sa 30. svibnja 2021.) Božo Benić, mag. inž. arch. (sa 1. prosinca 2021.) Mjesto i datum izrade plana: Dubrovnik, svibanj 2022.	
Suglasnosti i mišljenja nadležnih organa uprave na plan: SUGLASNOST Ministarstva prostornog uređenja, graditeljstva i državne imovine, Uprava za prostorno uređenje i dozvole državnog značaja (KLASA: 500-0220-1348, URBROJ: 531-06-1-129-5) od 30. rujna 2020.	
Pravna osoba / tijelo koje je izradilo plan: URBANIZAM Dubrovnik d.o.o. Dubrovnik	
Pečat pravne osobe/tijela koje je izradilo plan: Odgovorna osoba: dr. sc. Zrinka Ružić, dipl. inž. arch. Dizajner	
Odgovorni voditelj izrade plana: dr. sc. Zrinka Ružić, dipl. inž. arch.	
Stručni tim u izradi plana: Marij Brčić, dipl. inž. grad. Josip Mikić, dipl. inž. arch. Mestor Gardarović, mag. inž. arch. Danica Grabec Nikolić, dipl. inž. kraj. arch. Katarina Majaš, mag. inž. arch. Antonio Šakić, arh. teh. Damir Jović, mag. inž. arh. Slavica Polić, mag. inž. arch. Franciska Štjepić, mag. inž. arh. Jurica Knego, mag. geogr. i mag. inž. geod. et geoinf. dr. sc. Zrinka Ružić, dipl. inž. arch. Željko Vučković, dipl. inž. arch. Jure Marić, prof. Bajro Šarić, dipl. oec.	
Pečat predstavničkog tijela: Predsjednik predstavničkog tijela: mr. sc. Marko Potrebića	
Istovjetnost ovog prostornog plana s izvornikom ovjerava: Pečat nadležnog tijela:	
M.P.	