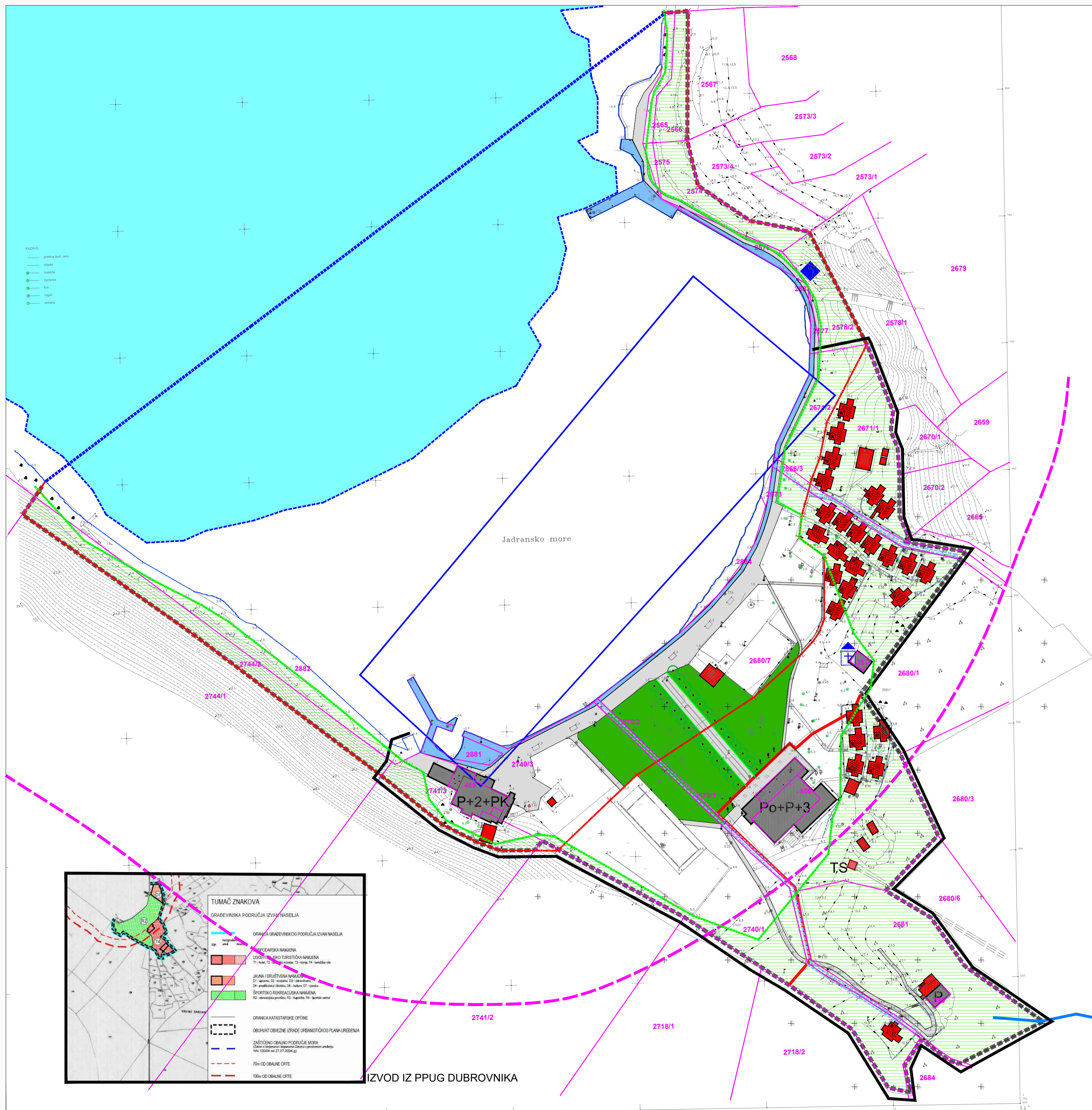




URBANISTIČKI PLAN UREĐENJA JAKLJAN

0. ANALIZA POSTOJEĆEG STANJA



GRANICE

- GRANICA OBUHVATA URBANISTIČKOG PLANA (NA KOPNU)
- GRANICA OBUHVATA MORSKOG AKVATORIJA
- GRANICA GRAĐEVINSKOG PODRUČJA
- GRANICA UGOSTITELJSKO TURISTIČKE NAMJENE
- POJAS KOPNA 100 m OD OBALNE CRTE
- GRANICA POMORSKOG DOBRA NA KOPNU

POSTOJEĆE ZGRADE U SMISLU ZAKONA

NEZAKONITE ZGRADE

TRAFOSTANICA

Po+P+3 VISINA ZGRADA

PJEŠAČKE POVRŠINE

CRKVA SV. IZIDORA

MEMORIJALNO OBILJEŽJE

PREVENTIVNO ZAŠTIĆENO PODMORSKO ARHEOLOŠKO NALAZIŠTE (ŠIRE PODRUČJE)

ŠUMSKA VEGETACIJA

RUB ŠUME

PARKOVNA VEGETACIJA

DRVORED PITOSPORA

NASELJE POSIDONIJE

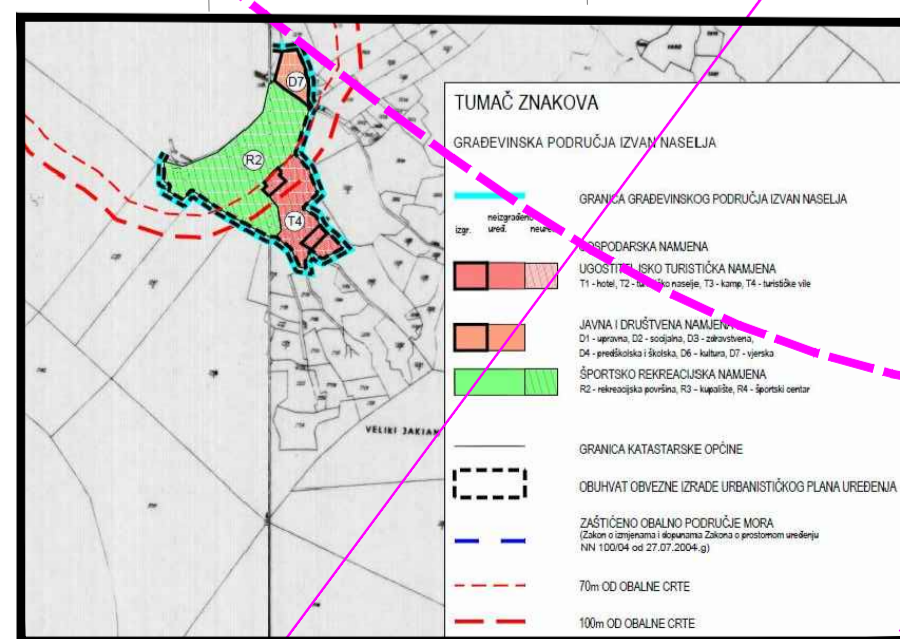
KANAL OBORINSKE ODVODNJE

BUJICA

PRIRODNA OBALA

IZGRAĐENA OBALA

OZNAKA ZEMLJIŠNE ČESTICE

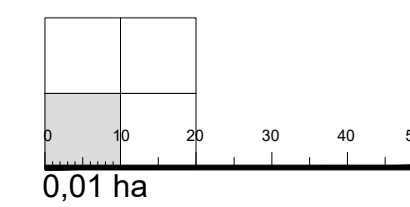


IZVOD IZ PPUJ DUBROVNIKA



Broj elaborata: 812/20.

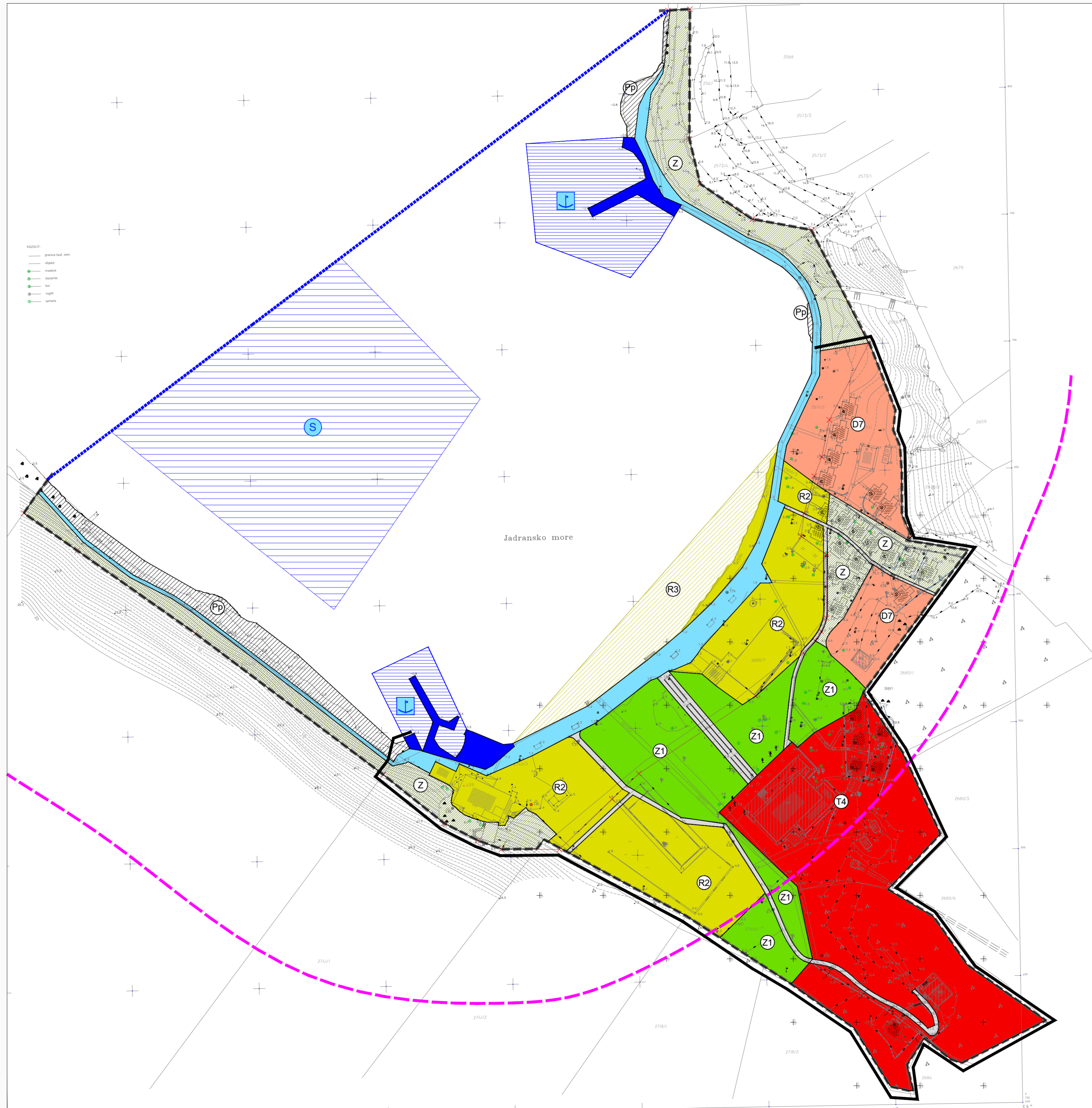
Županija:	DUBROVAČKO-NERETVANSKA
Grad:	DUBROVNIK
Naziv prostornog plana:	URBANISTIČKI PLAN UREĐENJA JAKLJAN
Naziv kartografskog prikaza:	ANALIZA POSTOJEĆEG STANJA
Broj kartografskog prikaza:	0.
Mjerilo kartografskog prikaza:	1:1000
Odluka o izradi plana (službeno glasilo):	Odluka predstavničkog tijela o donošenju plana. (službeno glasilo):
"Službeni glasnik Grada Dubrovnika" br. 14/20	"Službeni glasnik Grada Dubrovnika" br. 16/21
Javna rasprava (datum objave):	Javni uvid održan:
"SLOBODNA DALMACIJA" 19. ožujka 2021.	od 26. ožujka do 24. travnja 2021.
Pečat tijela odgovornog za provođenje javne rasprave:	Odgovorna osoba za provođenje javne rasprave:
	JELENA LONČARIĆ, dipl. iur., univ. spec. admin. urb.
Suglasnost na plan prema članku 108. Zakona o prostornom uređenju ("Narodne Novine", broj 153/13, 65/17, 114/18, 39/19 i 98/19).	
broj suglasnosti klasa: 350-02/21-13/51 urbroj: 351-06-01-01/02-21-4 datum: 20. kolovoza 2021.	
Pravna osoba/tijelo koje je izradilo plan: URBOS doo SPLIT Biro za prostorno planiranje, urbanizam i zaštitu okoliša	
Pečat pravne osobe/tijela koje je izradilo plan:	Odgovorna osoba:
	MAJA MADIRACA, dipl. oec.
Odgovorni voditelj: GORDANA RADMAN, dipl. ing. arh.	
Stručni tim u izradi plana:	
1. GORDANA RADMAN, dipl. ing. arh.	5. MISLAV MADIRACA, manager EU fondova
2. MAJA MADIRACA, dipl. oec.	6. IVANA BUBIĆ, dipl. oec.
3. dr. sc. ZORAN RADMAN, znanstv. suradnik	7. _____
4. LARISA BAČIĆ, dipl. ing. građ.	
Pečat predstavničkog tijela:	Predsjednik predstavničkog tijela:
	mr. sc. Marko Potrebića
Istovjetnost ovog prostornog plana s izvornikom	Pečat nadležnog tijela:
ovjerava:	





URBANISTIČKI PLAN UREĐENJA JAKLJAN

1. KORIŠTENJE I NAMJENA POVRŠINA



KAZALO:
 --- granica nat. parka
 --- obala
 ● nasip
 ● nasip
 ● nasip
 ● nasip
 ● nasip
 ● nasip

- GRANICE**
- GRANICA OBUHVATA URBANISTIČKOG PLANA (NA KOPNU)
 - GRANICA OBUHVATA MORSKOG AKVATORIJA
 - GRANICA GRAĐEVINSKOG PODRUČJA
 - POJAS KOPNA 100 m OD OBALNE CRTE

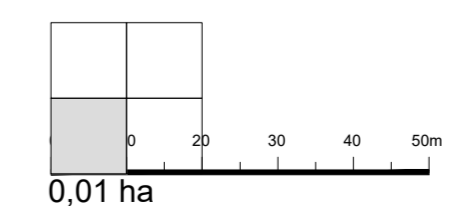
- NAMJENA POVRŠINA**
- T4** GOSPODARSKA NAMJENA UGOSTITELJSKO TURISTIČKA - T4
 - D7** JAVNA I DRUŠTVENA NAMJENA VJERSKA - D7
 - R2** SPORT I REKREACIJA
 - R3** REKREACIJA - UREĐENA PLAŽA
 - Pp** PRIRODNA PLAŽA
 - Z** ZAŠTITNE ZELENE POVRŠINE
 - Z1** UREĐENE ZELENE POVRŠINE

- PROMETNE POVRŠINE**
- OBALNA ŠETNICA
 - OSTALE PJEŠAČKE POVRŠINE
 - MORSKA LUKA OTVORENA ZA JAVNI PROMET LOKALNOG ZNAČAJA
 - SIDRIŠTE

URBOS BIRO ZA PROSTORNO PLANIRANJE, URBANIZAM I ZAŠTITU OKOLIŠA
 d.o.o. SPLIT, Karamanova 11
 Split, kolovoz 2021.

Broj elaborata: 812/20.

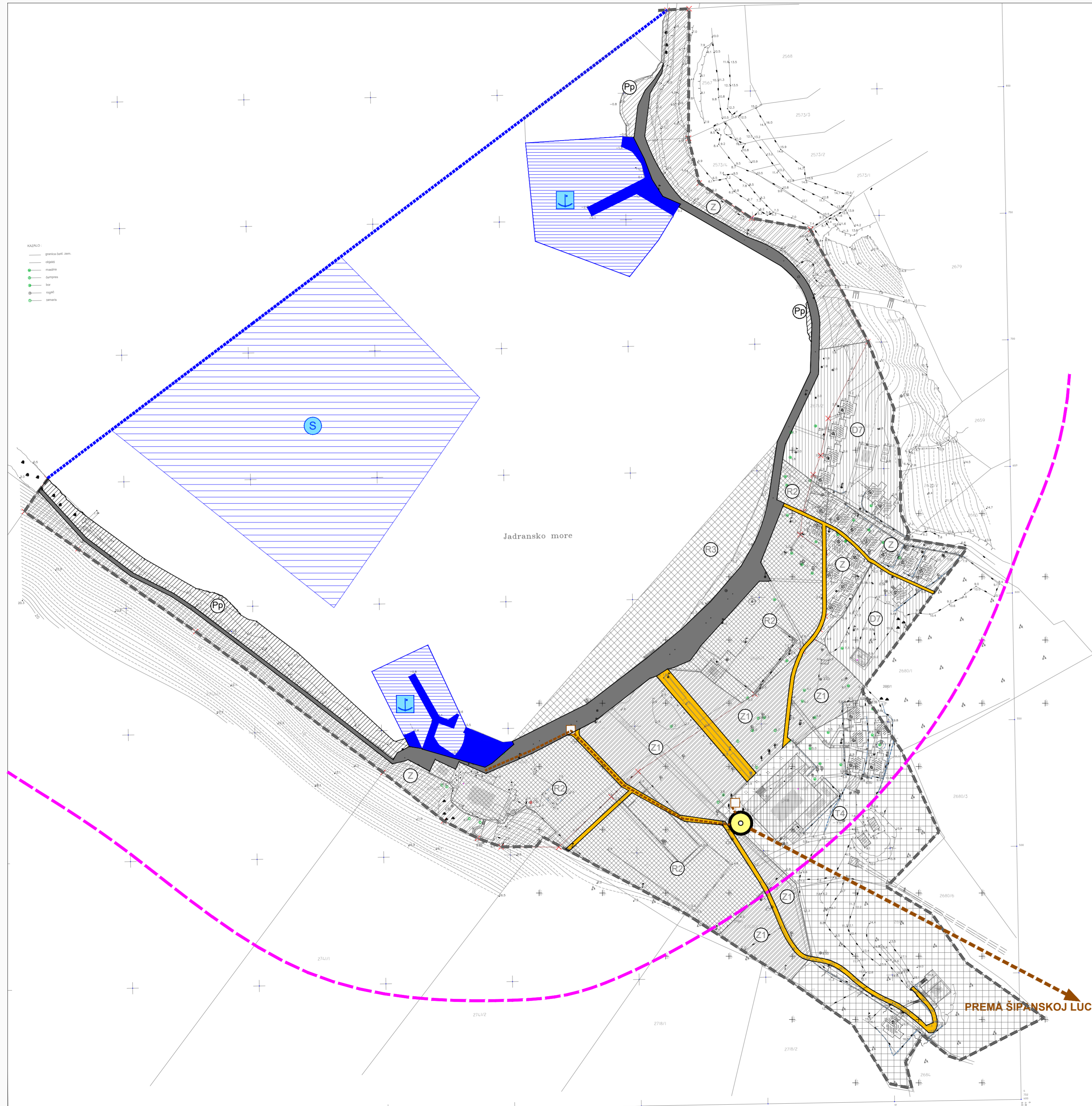
Županija:	DUBROVAČKO-NERETVANSKA
Grad:	DUBROVNIK
Naziv prostornog plana:	URBANISTIČKI PLAN UREĐENJA JAKLJAN
Naziv kartografskog prikaza:	KORIŠTENJE I NAMJENA POVRŠINA
Broj kartografskog prikaza:	1.
Mjerilo kartografskog prikaza:	1:1000
Odluka o izradi plana (službeno glasilo):	Odluka predstavničkog tijela o donošenju plana (službeno glasilo):
"Službeni glasnik Grada Dubrovnika" br. 14/20	"Službeni glasnik Grada Dubrovnika" br. 16/21
Javna rasprava (datum objave):	Javni uvid održan:
"SLOBODNA DALMACIJA" 19. ožujka 2021.	od 26. ožujka do 24. travnja 2021.
Pečat tijela odgovornog za provođenje javne rasprave:	Odgovorna osoba za provođenje javne rasprave:
	JELENA LONČARIĆ, dipl.iur., univ.spec.admin.urb.
Suglasnost na plan prema članku 108. Zakona o prostornom uređenju ("Narodne Novine", broj 153/13, 65/17, 114/18, 39/19 i 98/19):	
broj suglasnosti klasa: 350-02/21-13/51	urbroj: 351-06-01-01/02-21-4 datum: 20. kolovoza 2021.
Pravna osoba/tijelo koje je izradilo plan:	URBOS doo SPLIT Biro za prostorno planiranje, urbanizam i zaštitu okoliša
Pečat pravne osobe/tijela koje je izradilo plan:	Odgovorna osoba:
	MAJA MADIRACA, dipl.oec.
Odgovorni voditelj:	GORDANA RADMAN, dipl. ing. arh.
Stručni tim u izradi plana:	
1. GORDANA RADMAN, dipl. ing. arh.	5. MISLAV MADIRACA, manager EU fondova
2. MAJA MADIRACA, dipl. oec.	6. IVANA BUBIĆ, dipl. oec.
3. dr.sc.ZORAN RADMAN, znanstv. suradnik	7.
4. LARISA BAČIĆ, dipl. ing. grad.	
Pečat predstavničkog tijela:	Predsjednik predstavničkog tijela:
	mr.sc.Marko Potrebića
Istovjetnost ovog prostornog plana s izvornikom ovjerava:	Pečat nadležnog tijela:





URBANISTIČKI PLAN UREĐENJA JAKLJAN

2.1 PROMET I TELEKOMINIKACIJE



GRANICE

- GRANICA OBUHVATA URBANISTIČKOG PLANA (NA KOPNU)
- GRANICA OBUHVATA MORSKOG AKVATORIJA
- POJAS KOPNA 100 m OD OBALNE CRTE

PROMETNE POVRŠINE

- OBALNA ŠETNICA
- PJEŠAČKE POVRŠINE
- MORSKA LUKA OTVORENA ZA JAVNI PROMET LOKALNOG ZNAČAJA
- SIDRIŠTE

TELEKOMUNIKACIJA

- OTOČNA SPOJNA VEZA
- MREŽNI KABEL
- KOMUTACIJSKI SPOJ U NEPOKRETNJ MREŽI
- PLANIRANI TK ZDENAC

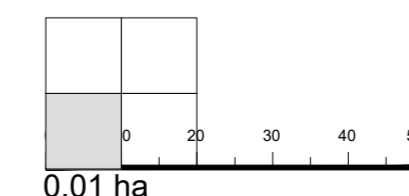
NAMJENA POVRŠINA

- GOSPODARSKA NAMJENA UGOSTITELJSKO TURISTIČKA - T4
- JAVNA I DRUŠTVENA NAMJENA VJERSKA - D7
- SPORT I REKREACIJA
- REKREACIJA - UREĐENA PLAŽA
- PRIRODNA PLAŽA
- ZAŠTITNE ZELENE POVRŠINE
- UREĐENE ZELENE POVRŠINE



Broj elaborata: 812/20.

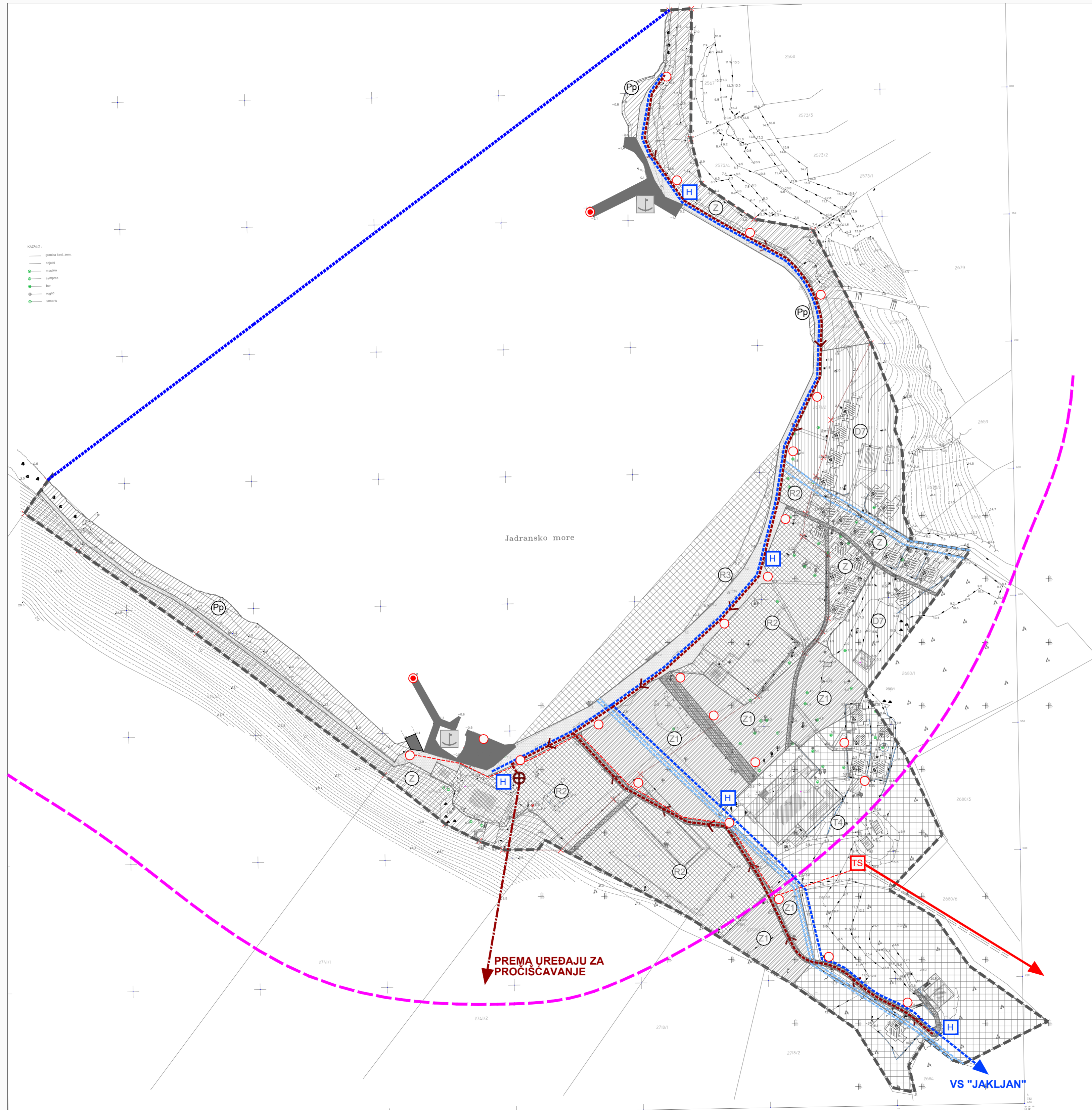
Županija:	DUBROVAČKO-NERETVANSKA
Grad:	DUBROVNIK
Naziv prostornog plana:	URBANISTIČKI PLAN UREĐENJA JAKLJAN
Naziv kartografskog prikaza:	PROMET I TELEKOMUNIKACIJE
Broj kartografskog prikaza:	2.1
Mjerilo kartografskog prikaza:	1:1000
Odluka o izradi plana (službeno glasilo):	Odluka predstavničkog tijela o donošenju plana: (službeno glasilo): "Službeni glasnik Grada Dubrovnika" br. 14/20
Javna rasprava (datum objave):	Javni uvid održan: "SLOBODNA DALMACIJA" 19. ožujka 2021.
Pečat tijela odgovornog za provođenje javne rasprave:	Odgovorna osoba za provođenje javne rasprave: JELENA LONČARIĆ, dipl.iur., univ.spec.admin.urb.
Suglasnost na plan prema članku 108. Zakona o prostornom uređenju ("Narodne Novine", broj 153/13, 65/17, 114/18, 39/19 i 98/19).	
broj suglasnosti klasa: 350-02/21-13/51 urbroj: 351-06-01-01/02-21-4 datum: 20. kolovoza 2021.	
Pravna osoba/tijelo koje je izradilo plan:	URBOS doo SPLIT Biro za prostorno planiranje, urbanizam i zaštitu okoliša
Pečat pravne osobe/tijela koje je izradilo plan:	Odgovorna osoba: MAJA MADIRACA, dipl.oec.
Odgovorni voditelj:	GORDANA RADMAN, dipl. ing. arh.
Stručni tim u izradi plana:	
1. GORDANA RADMAN, dipl. ing. arh.	5. MISLAV MADIRACA, manager EU fondova
2. MAJA MADIRACA, dipl. oec.	6. IVANA BUBIĆ, dipl. oec.
3. dr.sc.ZORAN RADMAN, znanstv. suradnik	7. _____
4. LARISA BAČIĆ, dipl. ing. grad.	
Pečat predstavničkog tijela:	Predsjednik predstavničkog tijela: mr.sc.Marko Potrebića
Istovjetnost ovog prostornog plana s izvornikom ovjerava:	Pečat nadležnog tijela:





URBANISTIČKI PLAN UREĐENJA JAKLJAN

2.2 KOMUNALNA INFRASTRUKTURNA MREŽA



GRANICE

- GRANICA OBUHVATA URBANISTIČKOG PLANA (NA KOPNU)
- GRANICA OBUHVATA MORSKOG AKVATORIJA
- POJAS KOPNA 100 m OD OBALNE CRTE

ELEKTROOPSKRBA

- DALEKOVOD 10 (20) KV - POSTOJEĆI
- ELEKTROENERGETSKI KABEL 0.4 KV - PLANIRANI
- TS TRANSFORMATORSKA STANICA 10(20)/0.4KV (postojeća)
- PLANIRANI STUP JAVNE RASVJETE (ORIJENTACIJSKI POLOŽAJ)
- LUČKO SVJETLO

VODOOPSKRBA

- PLANIRANI CJEVOVOD
- H HIDRANT (ORIJENTACIJSKI POLOŽAJ)

ODVODNJA

- PLANIRANI KOLEKTOR SANITARNE ODVODNJE
- ⊕ CRPNA STANICA
- TLAČNI CJEVOVOD PLANIRAN
- KANAL OBORINSKE ODVODNJE

NAMJENA POVRŠINA

- T4 GOSPODARSKA NAMJENA UGOSTITELJSKO TURISTIČKA -T4
- D7 JAVNA I DRUŠTVENA NAMJENA VJERSKA - D7
- R2 SPORT I REKREACIJA
- R1 REKREACIJA - UREĐENA PLAŽA
- Pp PRIRODNA PLAŽA
- Z ZAŠTITNE ZELENE POVRŠINE
- Z1 UREĐENE ZELENE POVRŠINE

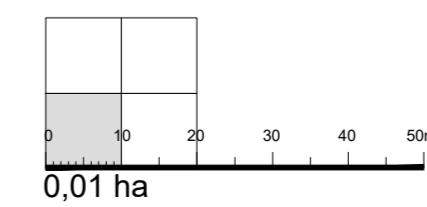
PROMETNE POVRŠINE

- OBALNA ŠETNICA
- OSTALE PJEŠAČKE POVRŠINE
- MORSKA LUKA OTVORENA ZA JAVNI PROMET LOKALNOG ZNAČAJA



Broj elaborata: 812/20.

Županija:	DUBROVAČKO-NERETVANSKA
Grad:	DUBROVNIK
Naziv prostornog plana:	URBANISTIČKI PLAN UREĐENJA JAKLJAN
Naziv kartografskog prikaza:	KOMUNALNA INFRASTRUKTURNA MREŽA
Broj kartografskog prikaza:	2.2
Mjerilo kartografskog prikaza:	1:1000
Odluka o izradi plana (službeno glasilo):	Odluka predstavničkog tijela o donošenju plana: (službeno glasilo): "Službeni glasnik Grada Dubrovnika" br. 14/20
Javna rasprava (datum objave):	Javni uvid održan: "SLOBODNA DALMACIJA" 19. ožujka 2021. od 26. ožujka do 24. travnja 2021.
Pečat tijela odgovornog za provođenje javne rasprave:	Odgovorna osoba za provođenje javne rasprave: JELENA LONČARIĆ, dipl.iur., univ.spec.admin.urb.
Suglasnost na plan prema članku 108. Zakona o prostornom uređenju ("Narodne Novine", broj 153/13, 65/17, 114/18, 39/19 i 98/19):	broj suglasnosti klasa: 350-02/21-13/51 urbroj: 351-06-01-01/02-21-4 datum: 20. kolovoza 2021.
Pravna osoba/tijelo koje je izradilo plan:	URBOS doo SPLIT Biro za prostorno planiranje, urbanizam i zaštitu okoliša
Pečat pravne osobe/tijela koje je izradilo plan:	Odgovorna osoba: MAJA MADIRACA, dipl.oec.
Odgovorni voditelj:	GORDANA RADMAN, dipl. ing. arh.
Stručni tim u izradi plana:	1. GORDANA RADMAN, dipl. ing. arh. 5. MISLAV MADIRACA, manager EU fondova 2. MAJA MADIRACA, dipl. oec. 6. IVANA BUBIĆ, dipl. oec. 3. dr.sc.ZORAN RADMAN, znanstv. suradnik 7. _____ 4. LARISA BAČIĆ, dipl. ing. grad.
Pečat predstavničkog tijela:	Predsjednik predstavničkog tijela: mr.sc.Marko Potrebića
Istovjetnost ovog prostornog plana s izvornikom ovjerava:	Pečat nadležnog tijela:

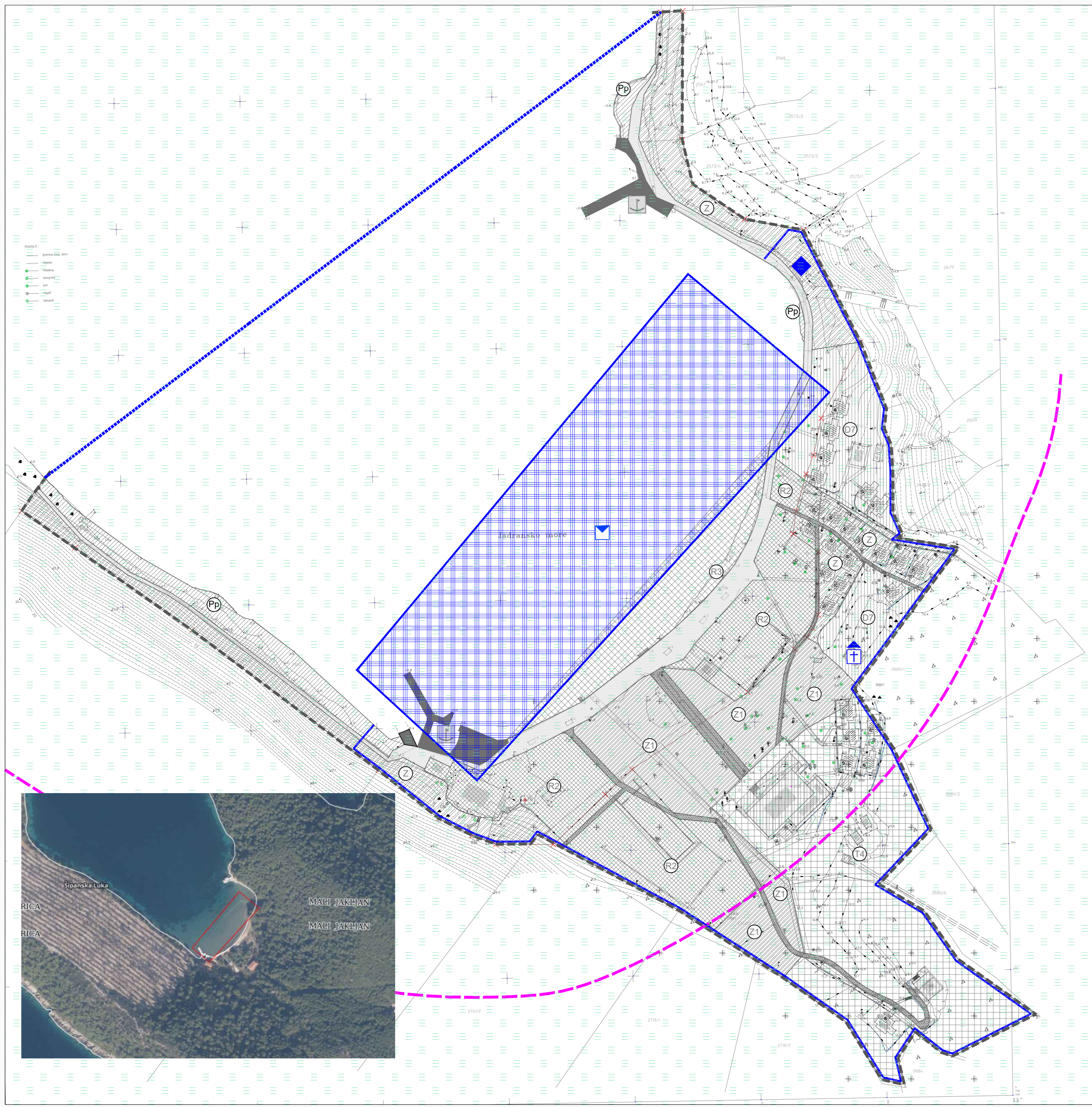




URBANISTIČKI PLAN UREĐENJA JAKLJAN

3.1 UVJETI KORIŠTENJA, UREĐENJA I ZAŠTITE POVRŠINA

PODRUČJE POSEBNIH UVJETA KORIŠTENJA



GRANICE

- GRANICA OBUHVATA URBANISTIČKOG PLANA (NA KOPNU)
- GRANICA OBUHVATA MORSKOG AKVATORIJA
- POJAS KOPNA 100 m OD OBALNE CRTE

PODRUČJA POSEBNIH UVJETA KORIŠTENJA

PRIRODNA BAŠTINA

PRIJEDLOG ZA ZAŠTITU U SMISLU ZAKONA

- REGIONALNI PARK ELAFITI I SVETI ANDRIJA

GRADITELJSKA BAŠTINA

- PREVENTIVNO ZAŠTIĆENO ARHEOLOŠKO PODMORSKO NALAZIŠTE - OŠTACI RIBNJAKA (načelni obuhvat prema rješenju o preventivnoj zaštiti)
- ARHEOLOŠKO KOPNENO PODRUČJE
- CRKVA SV. IZODORA
- MEMORIJALNO OBILJEŽJE

NAMJENA POVRŠINA

- GOSPODARSKA NAMJENA UGOSTITELJSKO TURISTIČKA -T4
- JAVNA I DRUŠTVENA NAMJENA VJERSKA - D7
- SPORT I REKREACIJA
- REKREACIJA - UREĐENA PLAŽA
- PRIRODNA PLAŽA
- ZAŠTITNE ZELENE POVRŠINE
- UREĐENE ZELENE POVRŠINE

PROMETNE POVRŠINE

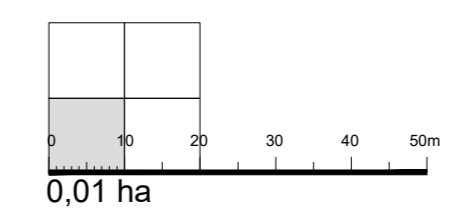
- OBALNA ŠETNICA
- OSTALE PJEŠAČKE POVRŠINE
- MORSKA LUKA OTVORENA ZA JAVNI PROMET LOKALNOG ZNAČAJA

URBOS

BIRO ZA PROSTORNO PLANIRANJE, URBANIZAM I ZAŠTITU OKOLIŠA d.o.o. SPLIT, Karamanova 11 Split, kolovoz 2021.

Broj elaborata: 812/20.

Županija: DUBROVAČKO-NERETVANSKA	
Grad: DUBROVNIK	
Naziv prostornog plana: URBANISTIČKI PLAN UREĐENJA JAKLJAN	
Naziv kartografskog prikaza: UVJETI KORIŠTENJA, UREĐENJA I ZAŠTITE POVRŠINA Područje posebnih uvjeta korištenja	
Broj kartografskog prikaza: 3.1	Mjerilo kartografskog prikaza: 1:1000
Odluka o izradi plana (službeno glasilo): "Službeni glasnik Grada Dubrovnika" br. 14/20	Odluka predstavničkog tijela o donošenju plana: (službeno glasilo): "Službeni glasnik Grada Dubrovnika" br. 16/21
Javna rasprava (datum objave): "SLOBODNA DALMACIJA" 19.ožujka 2021.	Javni uvid održan: od 26.ožujka do 24. travnja 2021.
Pečat tijela odgovornog za provođenje javne rasprave:	Odgovorna osoba za provođenje javne rasprave: JELENA LONČARIĆ, dipl.iur.,univ.spec.admin.urb.
Suglasnost na plan prema članku 108. Zakona o prostornom uređenju ("Narodne Novine", broj 153/13, 65/17, 114/18, 39/19 i 98/19).	
broj suglasnosti klasa: 350-02/21-13/51	urbroj: 351-06-01-01/02-21-4 datum: 20. kolovoza 2021.
Pravna osoba/tijelo koje je izradilo plan: URBOS doo SPLIT Biro za prostorno planiranje, urbanizam i zaštitu okoliša	
Pečat pravne osobe/tijela koje je izradilo plan:	Odgovorna osoba: MAJA MADIRACA, dipl.oec.
Odgovorni voditelj: GORDANA RADMAN, dipl. ing. arh.	
Stručni tim u izradi plana:	
1. GORDANA RADMAN, dipl. ing. arh.	5. MISLAV MADIRACA, manager EU fondova
2. MAJA MADIRACA, dipl. oec.	6. IVANA BUBIĆ, dipl. oec.
3. dr.sc.ZORAN RADMAN, znanstv. suradnik	7.
4. LARISA BAČIĆ, dipl. ing. građ.	
Pečat predstavničkog tijela:	Predsjednik predstavničkog tijela: mr.sc.Marko Potrebića
Istovjetnost ovog prostornog plana s izvornikom ovjerava:	Pečat nadležnog tijela:

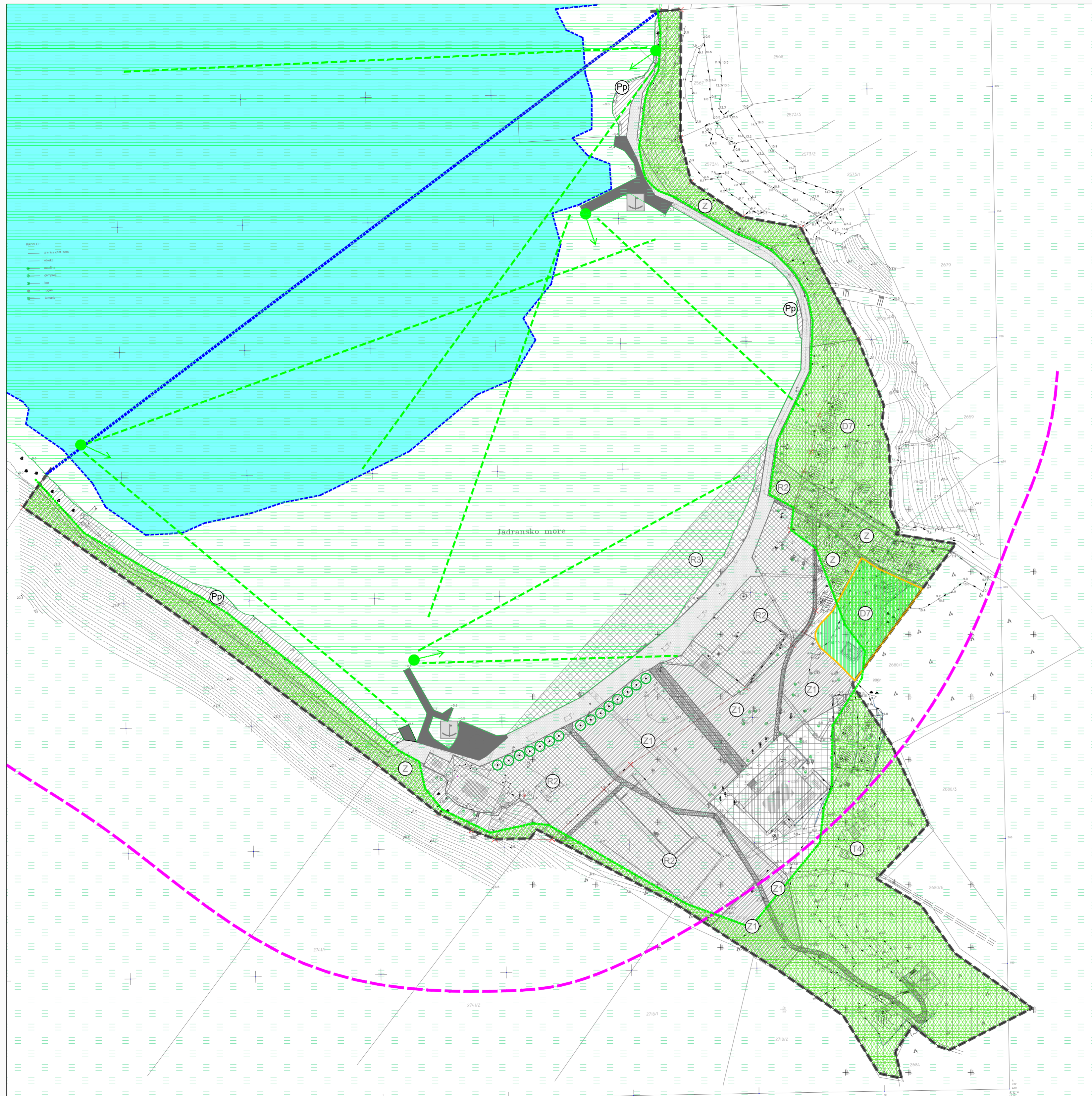




URBANISTIČKI PLAN UREĐENJA JAKLJAN

3.2 UVJETI KORIŠTENJA, UREĐENJA I ZAŠTITE POVRŠINA

PODRUČJE POSEBNIH OGRANIČENJA U KORIŠTENJU



GRANICE

- GRANICA OBUHVATA URBANISTIČKOG PLANA (NA KOPNU)
- GRANICA OBUHVATA MORSKOG AKVATORIJA
- POJAS KOPNA 100 m OD OBALNE CRTE

PRIRODNA BAŠTINA

- PODRUČJE EKOLOŠKE MREŽE RH Područje važno za divlje svojte i stanišne tipove HR 4000028

KRAJOBRAZ

- OSOBITO VRIJEDAN PREDJEL PRIRODNI KRAJOBRAZ
- OSOBITO VRIJEDAN PREDJEL KULTIVIRANI KRAJOBRAZ
- DRVORED (planirani)
- TOČKE I POTEZI ZNAČAJNI ZA PANORAMSKE VRIJEDNOSTI KRAJOBRAZA
- ŠUMSKA VEGETACIJA
- GRANICA ŠUMSKOG RUBA
- VRIJEDNA MORSKA STANIŠTA (NASELJA POSIDONIJE)

NAMJENA POVRŠINA

- GOSPODARSKA NAMJENA UGOSTITELJSKO TURISTIČKA -T4
- JAVNA I DRUŠTVENA NAMJENA VJERSKA - D7
- SPORT I REKREACIJA
- REKREACIJA - UREĐENA PLAŽA
- PRIRODNA PLAŽA
- ZAŠTITNE ZELENE POVRŠINE
- UREĐENE ZELENE POVRŠINE

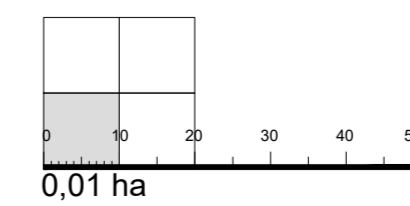
PROMETNE POVRŠINE

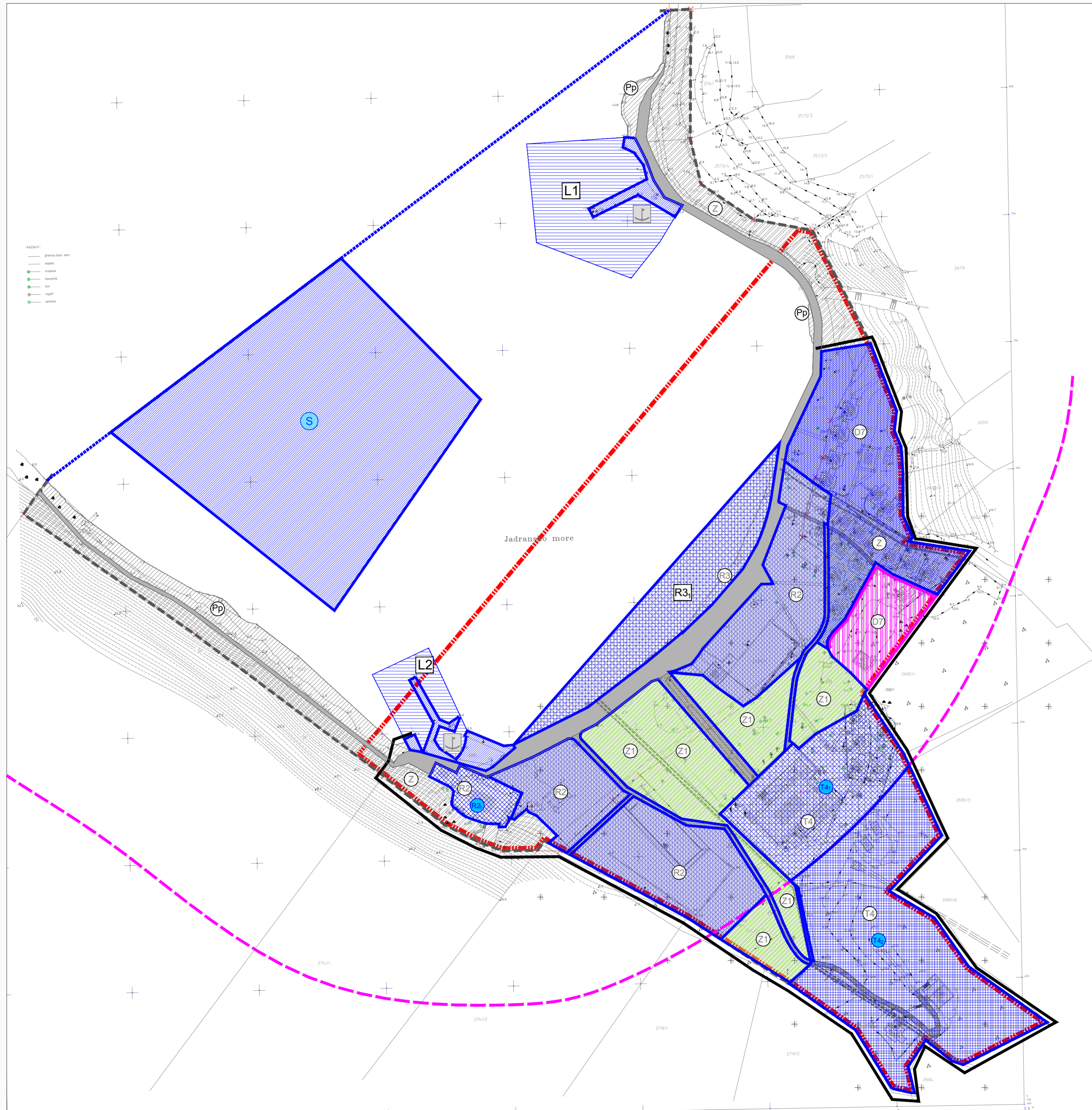
- OBALNA ŠETNICA
- OSTALE PJEŠAČKE POVRŠINE
- MORSKA LUKA OTVORENA ZA JAVNI PROMET LOKALNOG ZNAČAJA



Broj elaborata: 812/20.

Županija:	DUBROVAČKO-NERETVANSKA
Grad:	DUBROVNIK
Naziv prostornog plana:	URBANISTIČKI PLAN UREĐENJA JAKLJAN
Naziv kartografskog prikaza:	UVJETI KORIŠTENJA, UREĐENJA I ZAŠTITE POVRŠINA Područje posebnih ograničenja u korištenju
Broj kartografskog prikaza:	3.2
Mjerilo kartografskog prikaza:	1:1000
Odluka o izradi plana (službeno glasilo):	Odluka predstavničkog tijela o donošenju plana: "Službeni glasnik Grada Dubrovnika" br. 14/20
Javna rasprava (datum objave):	Javni uvid održan: od 26. ožujka do 24. travnja 2021.
Pečat tijela odgovornog za provođenje javne rasprave:	Odgovorna osoba za provođenje javne rasprave: JELENA LONČARIĆ, dipl.iur.,univ.spec.admin.urb.
Suglasnost na plan prema članku 108. Zakona o prostornom uređenju ("Narodne Novine", broj 153/13, 65/17, 114/18, 39/19 i 98/19):	
broj suglasnosti klasa:	350-02/21-13/51
urbroj:	351-06-01-01/02-21-4
datum:	20. kolovoza 2021.
Pravna osoba/tijelo koje je izradio plan:	URBOS d.o.o SPLIT Biro za prostorno planiranje, urbanizam i zaštitu okoliša
Pečat pravne osobe/tijela koje je izradio plan:	Odgovorna osoba: MAJA MADIRACA, dipl.oec.
Odgovorni voditelj:	GORDANA RADMAN, dipl. ing. arh.
Stručni tim u izradi plana:	1. GORDANA RADMAN, dipl.ing. arh. 2. MAJA MADIRACA, dipl.oec. 3. dr.sc.ZOBAN RADMAN, znanstv.suradnik 4. LARISA BAČIĆ, dipl.ing. grad. 5. MISLAV MADIRACA, manager.EU fondova 6. IVANA BUBIĆ, dipl.oec. 7. _____
Pečat predstavničkog tijela:	Predsjednik predstavničkog tijela: mr.sc.Marko Potrebića
Istovjetnost ovog prostornog plana s izvornikom ovjerava:	Pečat nadležnog tijela:





KAZALO:
 --- granica (ost. zem.)
 --- obala
 ● nasip
 ● nasip
 ● nasip
 ● nasip
 ● nasip
 ● nasip

GRANICE

- GRANICA OBUHVATA URBANISTIČKOG PLANA (NA KOPNU)
- GRANICA OBUHVATA MORSKOG AKVATORIJA
- GRANICA GRAĐEVINSKOG PODRUČJA
- POJAS KOPNA 100 m OD OBALNE CRTE

NAČIN I UVJETI GRADNJE

- PROMJENA REŽIMA KORIŠTENJA RADI POBOLJŠANJA FUNKCIONALNOSTI (REKONSTRUKCIJA, UKLANJANJE NEZAKONITIH ZGRADA)
- PROMJENA REŽIMA KORIŠTENJA RADI POBOLJŠANJA FUNKCIONALNOSTI (NOVA GRADNJA, REKONSTRUKCIJA, UKLANJANJE NEZAKONITIH ZGRADA)
- PROMJENA REŽIMA KORIŠTENJA RADI POBOLJŠANJA FUNKCIONALNOSTI (REKONSTRUKCIJA)
- PROMJENA REŽIMA KORIŠTENJA RADI POBOLJŠANJA FUNKCIONALNOSTI (NOVA GRADNJA, REKONSTRUKCIJA)
- UKLANJANJE NEZAKONITIH ZGRADA
- UKLANJANJE NEZAKONITIH ZGRADA
- ODRŽAVANJE I OBNOVA ZELENIH I PARKOVNIH POVRŠINA
- POVRŠINE BEZ NOVE GRADNJE ZBOG ZAŠTITE KULTURNOG DOBRA, VRIJEDNOSTI KULTIVIRANOG KRAJOBRAZA I VIZURA
- REKONSTRUKCIJA OBALNE ŠETNICE
- GRANICA ARHEOLOŠKE ZONE I PODMORSKOG NAZALIŠTA U KOJIMA PRIJE ZAHVATA U PROSTORU TREBA IZVRŠITI ISTRAŽIVANJA, DOKUMENTIRANJE I KONZERVACIJU NALAZA I NALAZIŠTA

UVJETI GRADNJE POMORSKIH GRAĐEVINA

- ODRŽAVANJE I REKONSTRUKCIJA POSTOJEĆE LUKE OTVORENE ZA JAVNI PROMET (REKONSTRUKCIJA I GRADNJA NOVOG GATA)
- ODRŽAVANJE I REKONSTRUKCIJA IZDOJENOG DIJELA LUKE OTVORENE ZA JAVNI PROMET UZ OČUVANJE ARHEOLOŠKOG NALAZIŠTA (OSTACI RIBNJAKA)
- GRADNJA SIDRIŠTA (NAJVIŠE 15 VEZOVA)

UVJETI GRADNJE I UREĐENJE PLAŽE

- ODRŽAVANJE I MANJI ZAHVATI REKONSTRUKCIJE



URBANISTIČKI PLAN UREĐENJA JAKLJAN

4. NAČIN I UVJETI GRADNJE

NAMJENA POVRŠINA

- GOSPODARSKA NAMJENA UGOSTITELJSKO TURISTIČKA -T4
- JAVNA I DRUŠTVENA NAMJENA VJERSKA - D7
- SPORT I REKREACIJA
- REKREACIJA - UREĐENA PLAŽA
- PRIRODNA PLAŽA
- ZAŠTITNE ZELENE POVRŠINE
- UREĐENE ZELENE POVRŠINE

PROMETNE POVRŠINE

- OBALNA ŠETNICA
- OSTALE PJEŠAČKE POVRŠINE
- MORSKA LUKA OTVORENA ZA JAVNI PROMET LOKALNOG ZNAČAJA

URBOS BIRO ZA PROSTORNO PLANIRANJE, URBANIZAM I ZAŠTITU OKOLIŠA
 d.o.o. SPLIT, Karamanova 11
 Split, kolovoz 2021.

Broj elaborata: 812/20.

Županija: DUBROVAČKO-NERETVANSKA	
Grad: DUBROVNIK	
Naziv prostornog plana: URBANISTIČKI PLAN UREĐENJA JAKLJAN	
Naziv kartografskog prikaza: NAČIN I UVJETI GRADNJE	
Broj kartografskog prikaza: 4.	Mjerilo kartografskog prikaza: 1:1000
Odluka o izradi plana (službeno glasilo): "Službeni glasnik Grada Dubrovnika" br. 14/20	Odluka predstavničkog tijela o donošenju plana (službeno glasilo): "Službeni glasnik Grada Dubrovnika" br. 16/21
Javna rasprava (datum objave): "SLOBODNA DALMACIJA" 19. ožujka 2021.	Javni uvid održan: od 26. ožujka do 24. travnja 2021.
Pečat tijela odgovornog za provođenje javne rasprave:	Odgovorna osoba za provođenje javne rasprave: JELENA LONČARIĆ, dipl.iur., univ.spec.admin.urb.
Suglasnost na plan prema članku 108. Zakona o prostornom uređenju ("Narodne Novine", broj 153/13, 65/17, 114/18, 39/19 i 96/19).	
broj suglasnosti klasa: 350-02/21-13/51 urbroj: 351-06-01-01/02-21-4 datum: 20. kolovoza 2021.	
Pravna osoba/tijelo koje je izradilo plan: URBOS doo SPLIT Biro za prostorno planiranje, urbanizam i zaštitu okoliša	
Pečat pravne osobe/tijela koje je izradilo plan:	Odgovorna osoba: MAJA MADIRACA, dipl.oec.
Odgovorni voditelj: GORDANA RADMAN, dipl. ing. arh.	
Stručni tim u izradi plana: 1. GORDANA RADMAN, dipl.ing.arh. 5. MISLAV MADIRACA, manager EU fondova 2. MAJA MADIRACA, dipl.oec. 6. IVANA BUBIĆ, dipl.oec. 3. dr.sc.ZORAN RADMAN, znanstv.suradnik 7. _____ 4. LARISA BAČIĆ, dipl.ing.grad. _____	
Pečat predstavničkog tijela:	Predsjednik predstavničkog tijela: mr.sc.Marko Potrebića
Istovjetnost ovog prostornog plana s izvornikom ovjerava:	Pečat nadležnog tijela:

