









TUMAČ PLANSKOG ZNAKOVLJA

-  GRANICA OBUHVATA PLANA
-  ŠPORTSKO-REKREACIJSKA NAMJENA
-  JAVNE ZELENE POVRŠINE
-  POVRŠINE INFRASTRUKTURNIH SUSTAVA
-  PARKIRALIŠTE
-  JAVNE PROMETNE POVRŠINE
-  INTERNA KOMUNIKACIJA

500m² MJ 1:1000



Županija: DUBROVAČKO-NERETVANSKA
 Grad: DUBROVNIK

Naziv prostornog plana: IZMJENE I DOPUNE DETALJNOG PLANA UREĐENJA
 "ŠPORTSKO-REKREACIJSKOG PARKA GOSPINO POLJE"

Naziv kartografskog prikaza: DETALJNA NAMJENA POVRŠINA

Broj kartografskog prikaza: 1, Mjerilo kartografskog prikaza: 1:1000

Odluka o izradi: Službeni glasnik Grada Dubrovnika, 6/22
 Odluka o donošenju: Službeni glasnik Grada Dubrovnika, 19/22

Javna rasprava objavljena: - u "Slobodnoj Dalmaciji" i "Dubrovackom vjesniku" 1.10.2022.
 - na mrežnoj stranici Grada Dubrovnika i Ministarstva prostornoga uređenja, graditeljstva i državne imovine 30.9.2022.
 Javni uvid održan: od 4.10.2022. do 11.10.2022.

Pečat tijela odgovornog za provođenje javne rasprave: _____
 Odgovorna osoba za provođenje javne rasprave: _____
 Božo Benić, mag.ing.arch.

Suglasnost na plan prema članku 108. Zakona o prostornom uređenju (Narodne novine br. 153/13, 65/17, 114/18, 39/19 i 98/19):
 Klasa: 350-02/22-17/11 Urbroj: 531-06-1/2/1-22-3 Datum: 21.12.2022.

Pravna osoba koja je izradila plan: **AKTERACIJA**
 Akteracija d.o.o. - Zagreb

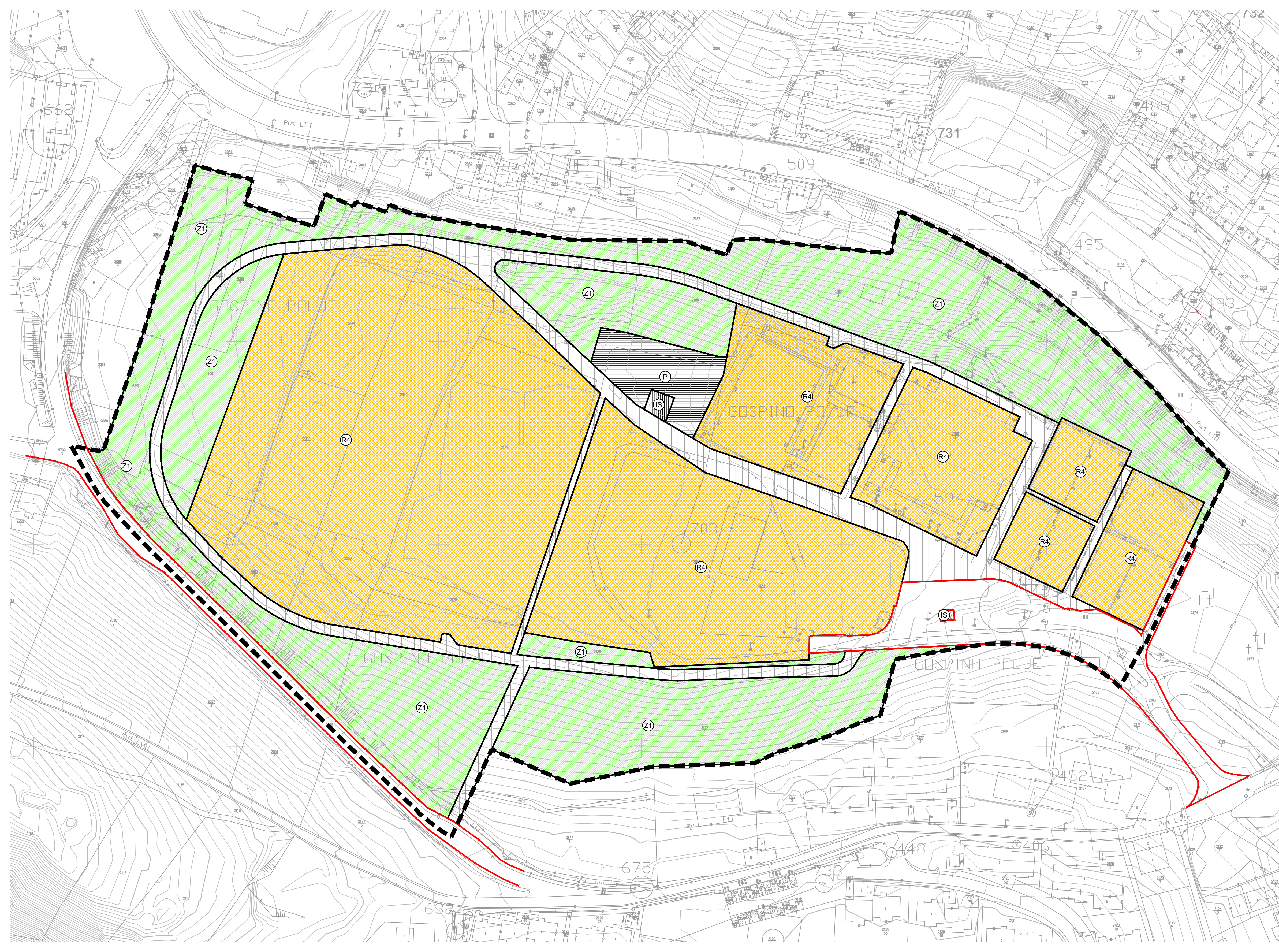
Pečat pravne osobe koja je izradila plan: _____
 Odgovorna osoba: _____
 Ivan Kapović, mag.ing.arch.

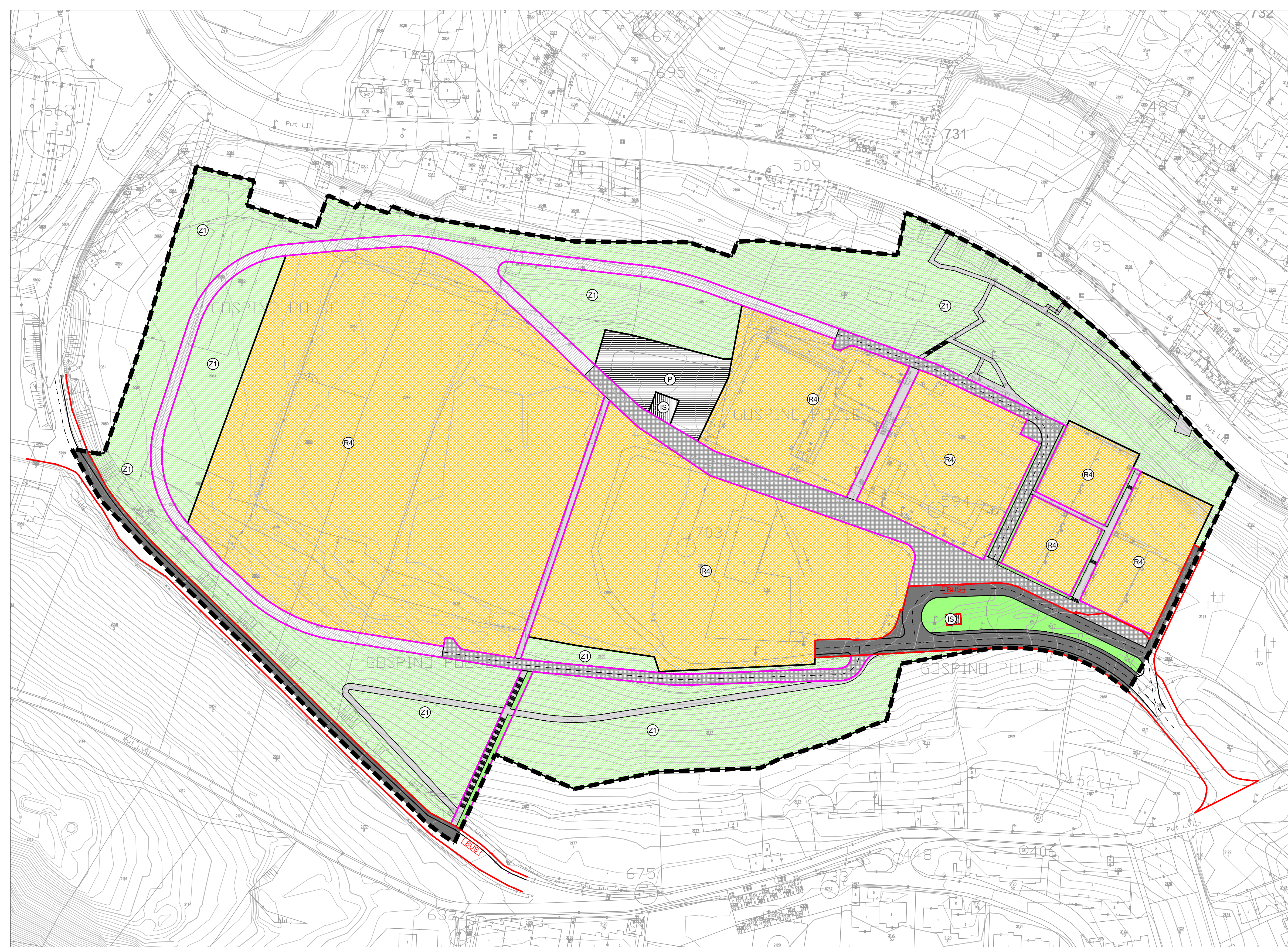
Voditelj izrade plana: _____
 Ivan Kapović, mag.ing.arch.

Stručni tim u izradi plana: Ivan Kapović, mag.ing.arch.
 Nina Kelava, dipl.ing.arh.
 Petar Cigetić, struč.spec.ing.aedif.

Pečat Gradskog vijeća: _____
 Predsjednik Gradskog vijeća: _____
 mr. sc. Marko Potrebeca, v. r.


Istovjetnost ovog plana s izvornikom ovjerava: _____
 Pečat nadležnog tijela: _____



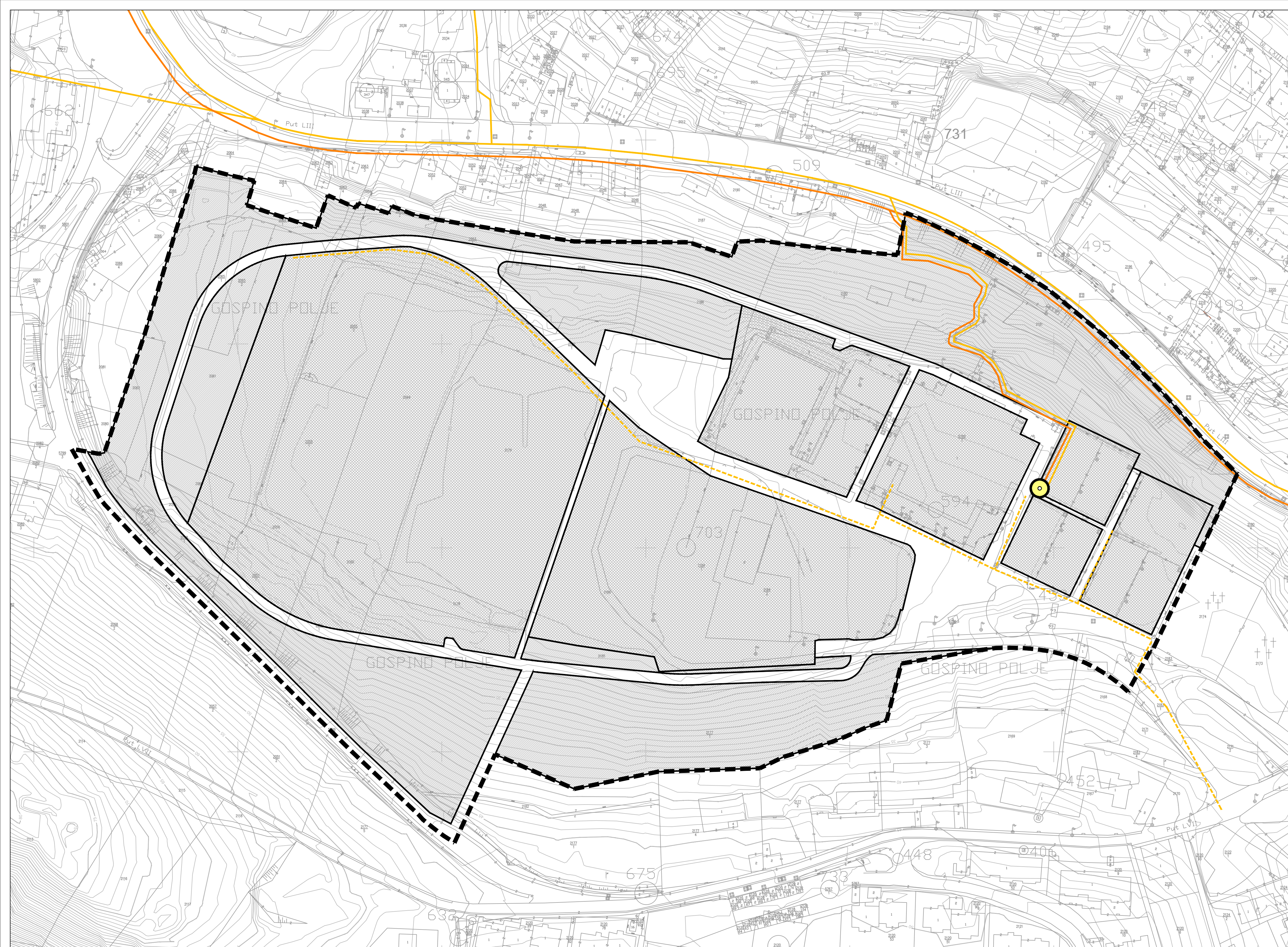


TUMAČ PLANSKOG ZNAKOVLJA


	GRANICA OBUHVATA PLANA
	ŠPORTSKO-REKREACIJSKA NAMJENA
	JAVNE ZELENE POVRŠINE
	POVRŠINE INFRASTRUKTURNIH SUSTAVA
	PARKIRALIŠTE
	JAVNA PROMETNA POVRŠINA
	INTERNA KOMUNIKACIJA
	KOLNE I KOLNOPJEŠAČKE POVRŠINE S OGRANIČENIM PRISTUPOM
	PJEŠAČKE POVRŠINE + INTERVENTNA VOZILA
	PJEŠAČKE POVRŠINE
	ZELENE POVRŠINE U SKLOPU PROMETNIH POVRŠINA
	PROMETNICA
	STAJALIŠTE AUTOBUSA



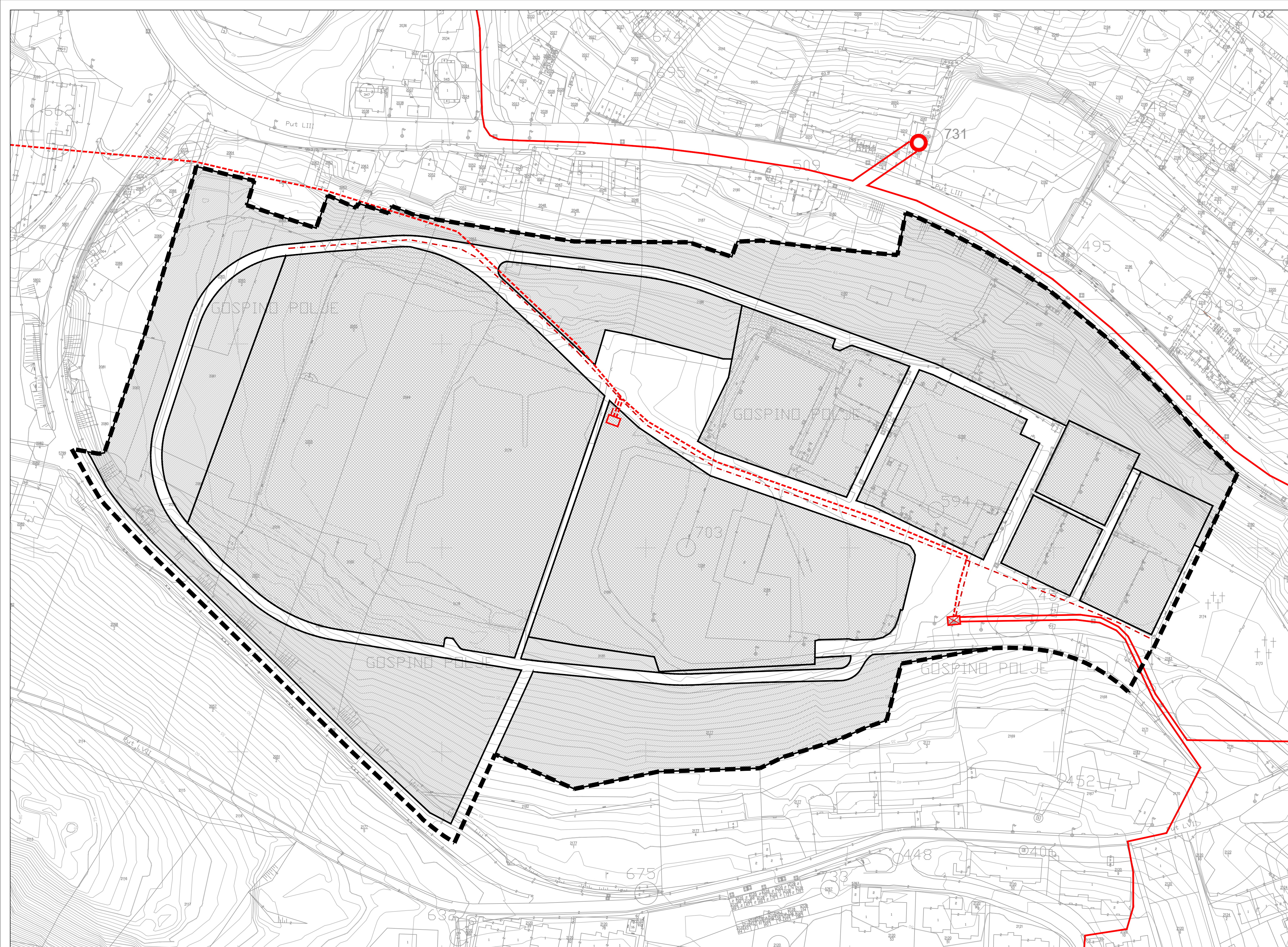
Županija: DUBROVAČKO-NERETVANSKA Grad: DUBROVNIK	
Naziv prostornog plana: IZMJENE I DOPUNE DETALJNOG PLANA UREĐENJA "ŠPORTSKO-REKREACIJSKOG PARKA GOSPINO POLJE"	
Naziv kartografskog prikaza: PROMETNA, ELEKTRONIČKA KOMUNIKACIJSKA I KOMUNALNA INFRASTRUKTURNA MREŽA PLAN PROMETNIH POVRŠINA	
Broj kartografskog prikaza: 2.a	Mjerilo kartografskog prikaza: 1:1000
Odluka o izradi: Službeni glasnik Grada Dubrovnika, 6/22	Odluka o donošenju: Službeni glasnik Grada Dubrovnika, 19/22
Javna rasprava objavljena: - u "Slobodnoj Dalmaciji" i "Dubrovačkom vjesniku" 1.10.2022. - na mrežnoj stranici Grada Dubrovnika i Ministarstva prostornoga uređenja, graditeljstva i državne imovine 30.9.2022.	Javni uvid održan: od 4.10.2022. do 11.10.2022.
Pečat tijela odgovornog za provođenje javne rasprave:	Odgovorna osoba za provođenje javne rasprave: Božo Benić, mag.ing.arch.
Suglasnost na plan prema članku 108. Zakona o prostornom uređenju (Narodne novine br. 153/13, 65/17, 114/18, 39/19 i 98/19): Klasa: 350-02/22-17/11 Urbroj: 531-06-1-2/1-22-3 Datum: 21.12.2022.	
Pravna osoba koja je izradila plan:	A KTERACIJA Akteracija d.o.o. - Zagreb
Pečat pravne osobe koja je izradila plan:	Odgovorna osoba: Ivan Kapović, mag.ing.arch.
Voditelj izrade plana:	Ivan Kapović, mag.ing.arch.
Stručni tim u izradi plana: Ivan Kapović, mag.ing.arch. Nina Kelava, dipl.ing.arch. Petar Cigetić, struč.spec.ing.aedif.	
Pečat Gradskog vijeća:	Predsjednik Gradskog vijeća: mr. sc. Marko Potrebeca, v. r.
Istovjetnost ovog plana s izvornikom ovjerava:	Pečat nadležnog tijela:













- TUMAČ PLANSKOG ZNAKOVLJA**
- GRANICA OBUHVATA PLANA
 - ŠPORTSKO-REKREACIJSKA NAMJENA
 - JAVNE ZELENE POVRŠINE
 - PROMETNE I INFRASTRUKTURNE POVRŠINE
 - KOMUTACIJSKI ČVOROV I U NEPOKRETNJ MREŽI UPS GORICA
 - POSTOJEĆA DTK INSTALACIJA
 - PLANIRANA DTK INSTALACIJA
 - POSTOJEĆI SVJETLOVOD




Županija: DUBROVAČKO-NERETVANSKA	
Grad: DUBROVNIK	
Naziv prostornog plana: IZMJENE I DOPUNE DETALJNOG PLANA UREĐENJA "ŠPORTSKO-REKREACIJSKOG PARKA GOSPINO POLJE"	
Naziv kartografskog prikaza: PROMETNA, ELEKTRONIČKA KOMUNIKACIJSKA I KOMUNALNA INFRASTRUKTURNA MREŽA POŠTA I ELEKTRONIČKE KOMUNIKACIJE	
Broj kartografskog prikaza: 2.b	Mjerilo kartografskog prikaza: 1:1000
Odluka o izradi: Službeni glasnik Grada Dubrovnika, 6/22	Odluka o donošenju: Službeni glasnik Grada Dubrovnika, 19/22
Javna rasprava objavljena: - u "Slobodnoj Dalmaciji" i "Dubrovačkom vjesniku" 1.10.2022. - na mrežnoj stranici Grada Dubrovnika i Ministarstva prostornoga uređenja, graditeljstva i državne imovine 30.9.2022.	Javni uvid održan: od 4.10.2022. do 11.10.2022.
Pečat tijela odgovornog za provođenje javne rasprave:	Odgovorna osoba za provođenje javne rasprave: Božo Benić, mag.ing.arch.
Suglasnost na plan prema članku 108. Zakona o prostornom uređenju (Narodne novine br. 153/13, 65/17, 114/18, 39/19 i 98/19): Klasa: 350-02/22-17/11 Urbroj: 531-06-1-2/1-22-3 Datum: 21.12.2022.	
Pravna osoba koja je izradila plan:	A KTERACIJA Akteracija d.o.o. - Zagreb
Pečat pravne osobe koja je izradila plan:	Odgovorna osoba: Ivan Kapović, mag.ing.arch.
Voditelj izrade plana:	Ivan Kapović, mag.ing.arch.
Stručni tim u izradi plana: Ivan Kapović, mag.ing.arch. Nina Kelava, dipl.ing.arh. Petar Cigetić, struč.spec.ing.aedif.	
Pečat Gradskog vijeća:	Predsjednik Gradskog vijeća: mr. sc. Marko Potrebeca, v. r.
Istovjetnost ovog plana s izvornikom ovjerava:	Pečat nadležnog tijela:

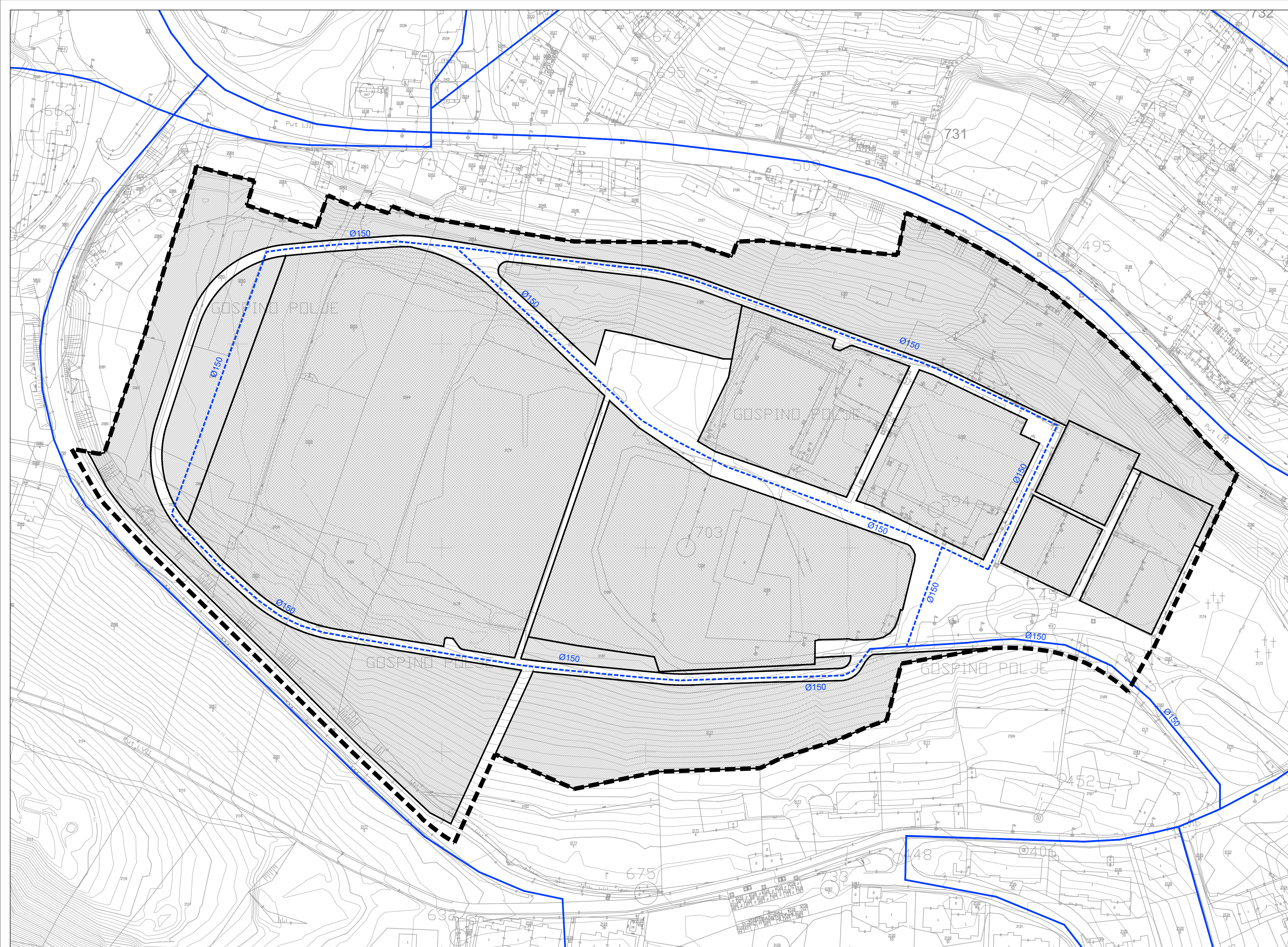


TUMAČ PLANSKOG ZNAKOVLJA

-  GRANICA OBUHVATA PLANA
-  ŠPORTSKO-REKREACIJSKA NAMJENA
-  JAVNE ZELENE POVRŠINE
-  PROMETNE I INFRASTRUKTURNE POVRŠINE
-  POSTOJEĆA TS 10(20)/0,4 KV KOJA SE ZADRŽAVA
-  POSTOJEĆA TS 10(20)/0,4 KV KOJA SE REKONSTRUIRA
-  PLANIRANA TS 10(20)/0,4 KV
-  POSTOJEĆI 10 KV KABEL
-  PLANIRANI 10 (20) KV KABEL
-  TRASA PLANIRANIH 0,4 KV KABELA





Županija: DUBROVAČKO-NERETVANSKA	
Grad: DUBROVNIK	
Naziv prostornog plana: IZMJENE I DOPUNE DETALJNOG PLANA UREĐENJA "ŠPORTSKO-REKREACIJSKOG PARKA GOSPINO POLJE"	
Naziv kartografskog prikaza: PROMETNA, ELEKTRONIČKA KOMUNIKACIJSKA I KOMUNALNA INFRASTRUKTURNA MREŽA ELEKTROENERGETIKA	
Broj kartografskog prikaza: 2.c	Mjerilo kartografskog prikaza: 1:1000
Odluka o izradi: Službeni glasnik Grada Dubrovnika, 6/22	Odluka o donošenju: Službeni glasnik Grada Dubrovnika, 19/22
Javna rasprava objavljena: - u "Slobodnoj Dalmaciji" i "Dubrovackom vjesniku" 1.10.2022. - na mrežnoj stranici Grada Dubrovnika i Ministarstva prostornoga uređenja, graditeljstva i državne imovine 30.9.2022.	Javni uvid održan: od 4.10.2022. do 11.10.2022.
Pečat tijela odgovornog za provođenje javne rasprave:	Odgovorna osoba za provođenje javne rasprave: Božo Benić, mag.ing.arch.
Suglasnost na plan prema članku 108. Zakona o prostornom uređenju (Narodne novine br. 153/13, 65/17, 114/18, 39/19 i 98/19): Klasa: 350-02/22-17/11 Urbroj: 531-06-1-2/1-22-3 Datum: 21.12.2022.	
Pravna osoba koja je izradila plan:	A KTERACIJA Akteracija d.o.o. - Zagreb
Pečat pravne osobe koja je izradila plan:	Odgovorna osoba: Ivan Kapović, mag.ing.arch.
Voditelj izrade plana:	Ivan Kapović, mag.ing.arch.
Stručni tim u izradi plana: Ivan Kapović, mag.ing.arch. Nina Kelava, dipl.ing.arh. Petar Cigetić, struč.spec.ing.aedif.	
Pečat Gradskog vijeća:	Predsjednik Gradskog vijeća: mr. sc. Marko Potrebeca, v. r.
Istovjetnost ovog plana s izvornikom ovjerava:	Pečat nadležnog tijela:



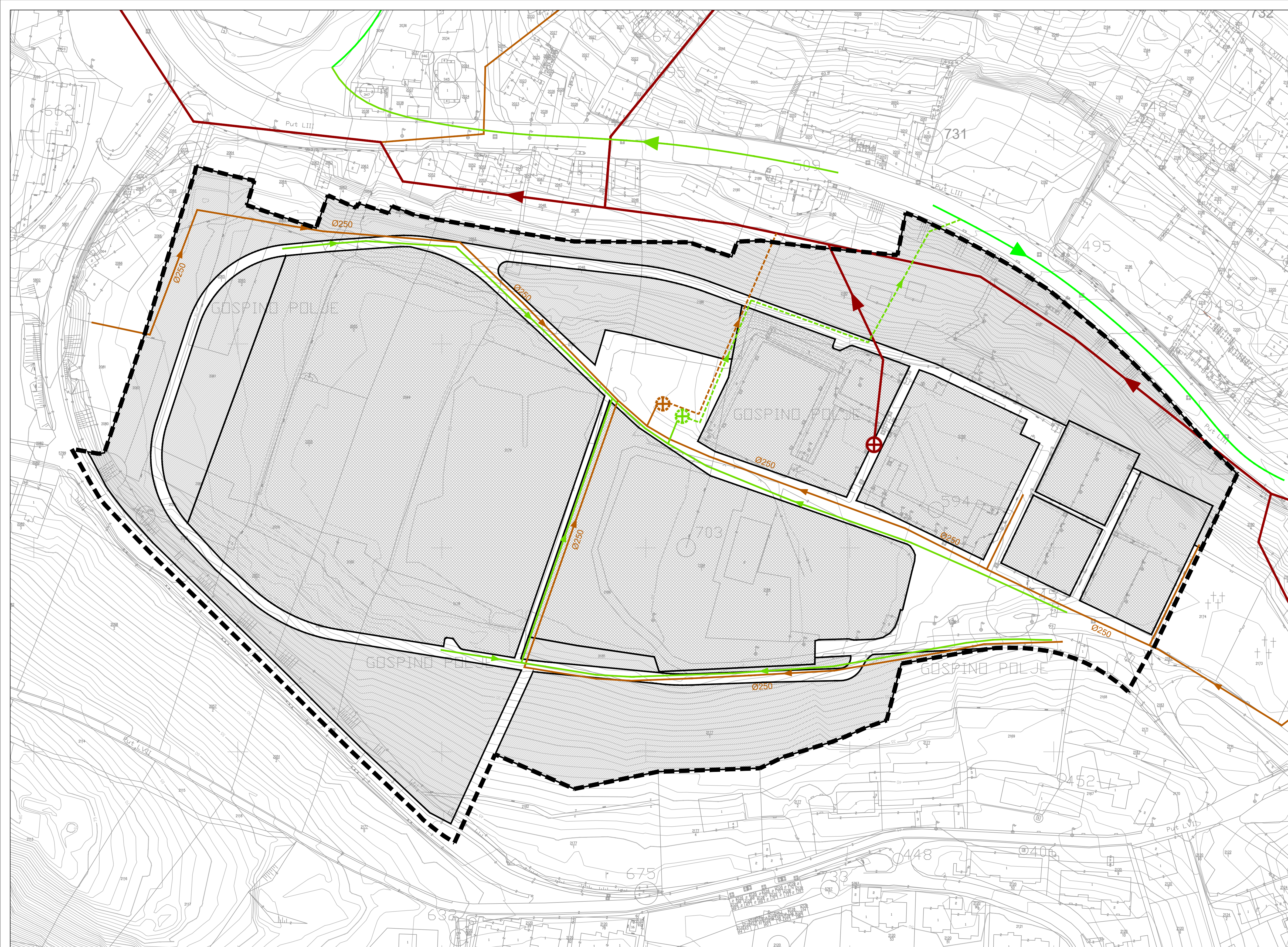
TUMAČ PLANSKOG ZNAKOVLJA

- GRANICA OBUHVATA PLANA
- ŠPORTSKO-REKREACIJSKA NAMJENA
- JAVNE ZELENE POVRŠINE
- PROMETNE I INFRASTRUKTURNE POVRŠINE
- POSTOJEĆA VODOVODNA MREŽA
- PLANIRANA VODOVODNA MREŽA

500m² MJ 1:1000



Županija: DUBROVAČKO-NERETVANSKA	
Grad: DUBROVNIK	
Naziv prostornog plana: IZMJENE I DOPUNE DETALJNOG PLANA UREĐENJA "ŠPORTSKO-REKREACIJSKOG PARKA GOSPINO POLJE"	
Naziv kartografskog prikaza: PROMETNA, ELEKTRONIČKA KOMUNIKACIJSKA I KOMUNALNA INFRASTRUKTURNA MREŽA VODNOGOSPODARSKI SUSTAV - VODOOPSKRBA	
Broj kartografskog prikaza: 2.d	Mjerilo kartografskog prikaza: 1:1000
Odluka o izradi: Službeni glasnik Grada Dubrovnika, 6/22	Odluka o donošenju: Službeni glasnik Grada Dubrovnika, 19/22
Javna rasprava objavljena: - u "Slobodnoj Dalmaciji" i "Dubrovackom vjesniku" 1.10.2022. - na mrežnoj stranici Grada Dubrovnika i Ministarstva prostornoga uređenja, graditeljstva i državne imovine 30.9.2022.	Javni uvid održan: od 4.10.2022. do 11.10.2022.
Pečat tijela odgovornog za provođenje javne rasprave:	Odgovorna osoba za provođenje javne rasprave: Božo Benić, mag.ing.arch.
Suglasnost na plan prema članku 108. Zakona o prostornom uređenju (Narodne novine br. 153/13, 65/17, 114/18, 39/19 i 98/19): Klasa: 350-02/22-17/11 Urbroj: 531-06-1-2/1-22-3 Datum: 21.12.2022.	
Pravna osoba koja je izradila plan:	A KTERACIJA Akteracija d.o.o. - Zagreb
Pečat pravne osobe koja je izradila plan:	Odgovorna osoba: Ivan Kapović, mag.ing.arch.
Voditelj izrade plana:	Ivan Kapović, mag.ing.arch.
Stručni tim u izradi plana: Ivan Kapović, mag.ing.arch. Nina Kelava, dipl.ing.arh. Petar Cigetić, struč.spec.ing.aedif.	Predsjednik Gradskog vijeća: mr. sc. Marko Potrebeca, v. r.
Istovjetnost ovog plana s izvornikom ovjerava:	Pečat nadležnog tijela:



TUMAČ PLANSKOG ZNAKOVLJA







	GRANICA OBUHVATA PLANA
	ŠPORTSKO-REKREACIJSKA NAMJENA
	JAVNE ZELENE POVRŠINE
	PROMETNE I INFRASTRUKTURNE POVRŠINE
	POSTOJEĆI KANALI SANITARNIH OTPADNIH VODA
	PLANIRANI KANALI SANITARNIH OTPADNIH VODA
	TLAČNI VOD PLANIRANE SANITARNE ODVODNJE
	POSTOJEĆA PREPUMPNA STANICA ZA ODVODNJU SANITARNIH OTPADNIH VODA
	PLANIRANA PREPUMPNA STANICA ZA ODVODNJU SANITARNIH OTPADNIH VODA
	POSTOJEĆI KANALI OBORINSKIH OTPADNIH VODA
	PLANIRANI KANALI OBORINSKIH OTPADNIH VODA
	TLAČNI VOD PLANIRANE OBORINSKE ODVODNJE
	PLANIRANA PREPUMPNA STANICA ZA ODVODNJU OBORINSKIH OTPADNIH VODA

500m² MJ 1:1000


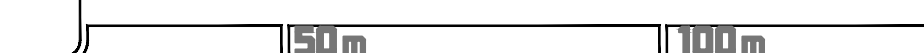
50m 100m


Županija: DUBROVAČKO-NERETVANSKA	
Grad: DUBROVNIK	
Naziv prostornog plana: IZMJENE I DOPUNE DETALJNOG PLANA UREĐENJA "ŠPORTSKO-REKREACIJSKOG PARKA GOSPINO POLJE"	
Naziv kartografskog prikaza: PROMETNA, ELEKTRONIČKA KOMUNIKACIJSKA I KOMUNALNA INFRASTRUKTURNA MREŽA VODNOGOSPODARSKI SUSTAV - ODVODNJA OTPADNIH VODA	
Broj kartografskog prikaza: 2.e	Mjerilo kartografskog prikaza: 1:1000
Odluka o izradi: Službeni glasnik Grada Dubrovnika, 6/22	Odluka o donošenju: Službeni glasnik Grada Dubrovnika, 19/22
Javna rasprava objavljena: - u "Slobodnoj Dalmaciji" i "Dubrovackom vjesniku" 1.10.2022. - na mrežnoj stranici Grada Dubrovnika i Ministarstva prostornoga uređenja, graditeljstva i državne imovine 30.9.2022.	Javni uvid održan: od 4.10.2022. do 11.10.2022.
Pečat tijela odgovornog za provođenje javne rasprave:	Odgovorna osoba za provođenje javne rasprave: Božo Benić, mag.ing.arch.
Suglasnost na plan prema članku 108. Zakona o prostornom uređenju (Narodne novine br. 153/13, 65/17, 114/18, 39/19 i 98/19): Klasa: 350-02/22-17/11 Urbroj: 531-06-1-2/1-22-3 Datum: 21.12.2022.	
Pravna osoba koja je izradila plan:	A KTERACIJA Akteracija d.o.o. - Zagreb
Pečat pravne osobe koja je izradila plan:	Odgovorna osoba: Ivan Kapović, mag.ing.arch.
Voditelj izrade plana:	Ivan Kapović, mag.ing.arch.
Stručni tim u izradi plana: Ivan Kapović, mag.ing.arch. Nina Kelava, dipl.ing.arh. Petar Cigetić, struč.spec.ing.aedif.	
Pečat Gradskog vijeća:	Predsjednik Gradskog vijeća: mr. sc. Marko Potrebeca, v. r.
Istovjetnost ovog plana s izvornikom ovjerava:	Pečat nadležnog tijela:

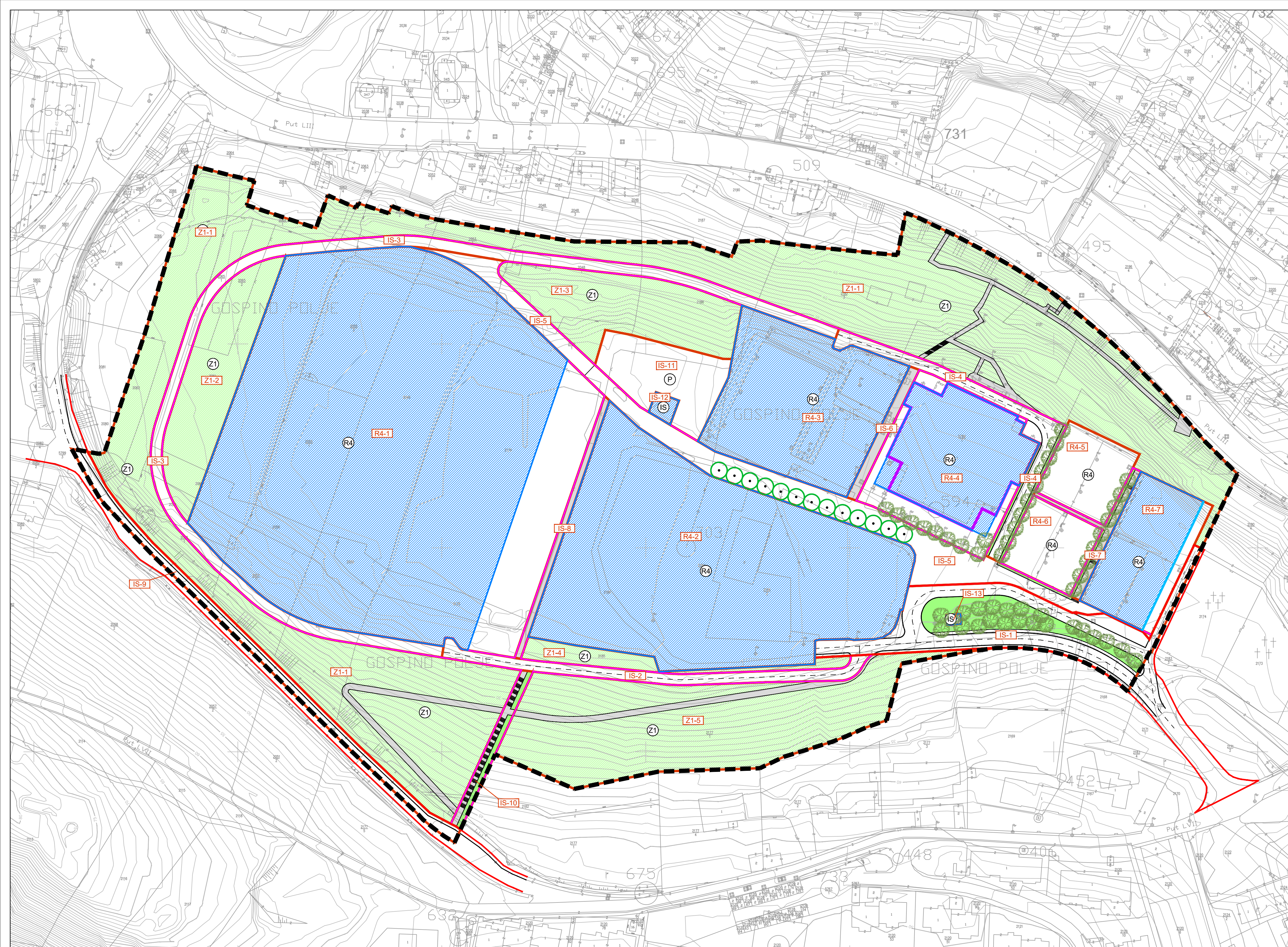
TUMAČ PLANSKOG ZNAKOVlja

-  GRANICA OBUHVATA PLANA
-  OZNAKA KAZETE
-  GRANICA KAZETE
-  REKONSTRUKCIJA POSTOJEĆE GRAĐEVINE
-  NOVA GRADNJA
-  ZAŠTITNO ZELENILo

500m² MJ 1:1000



Županija: DUBROVAČKO-NERETVANSKA Grad: DUBROVNIK	
Naziv prostornog plana: IZMJENE I DOPUNE DETALJNOG PLANA UREĐENJA "ŠPORTSKO-REKREACIJSKOG PARKA GOSPINO POLJE"	
Naziv kartografskog prikaza: UVJETI KORIŠTENJA, UREĐENJA I ZAŠTITE POVRŠINA	
Broj kartografskog prikaza: 3.	Mjerilo kartografskog prikaza: 1:1000
Odluka o izradi: Službeni glasnik Grada Dubrovnika, 6/22	Odluka o donošenju: Službeni glasnik Grada Dubrovnika, 19/22
Javna rasprava objavljena: - u "Slobodnoj Dalmaciji" i "Dubrovackom vjesniku" 1.10.2022. - na mrežnoj stranici Grada Dubrovnika i Ministarstva prostornoga uređenja, graditeljstva i državne imovine 30.9.2022.	Javni uvid održan: od 4.10.2022. do 11.10.2022.
Pečat tijela odgovornog za provođenje javne rasprave:	Odgovorna osoba za provođenje javne rasprave: Božo Benić, mag.ing.arch.
Suglasnost na plan prema članku 108. Zakona o prostornom uređenju (Narodne novine br. 153/13, 65/17, 114/18, 39/19 i 98/19): Klasa: 350-02/22-17/11 Urbroj: 531-06-1/2/1-22-3 Datum: 21.12.2022.	
Pravna osoba koja je izradila plan:	 Akteracija d.o.o. - Zagreb
Pečat pravne osobe koja je izradila plan:	Odgovorna osoba: Ivan Kapović, mag.ing.arch.
Voditelj izrade plana:	Ivan Kapović, mag.ing.arch.
Stručni tim u izradi plana: Ivan Kapović, mag.ing.arch. Nina Kelava, dipl.ing.arh. Petar Cigetić, struč.spec.ing.aedif.	Predsjednik Gradskog vijeća: mr. sc. Marko Potrebeca, v. r.
Istovjetnost ovog plana s izvornikom ovjerava:	Pečat nadležnog tijela:








TUMAČ PLANSKOG ZNAKOVLJA

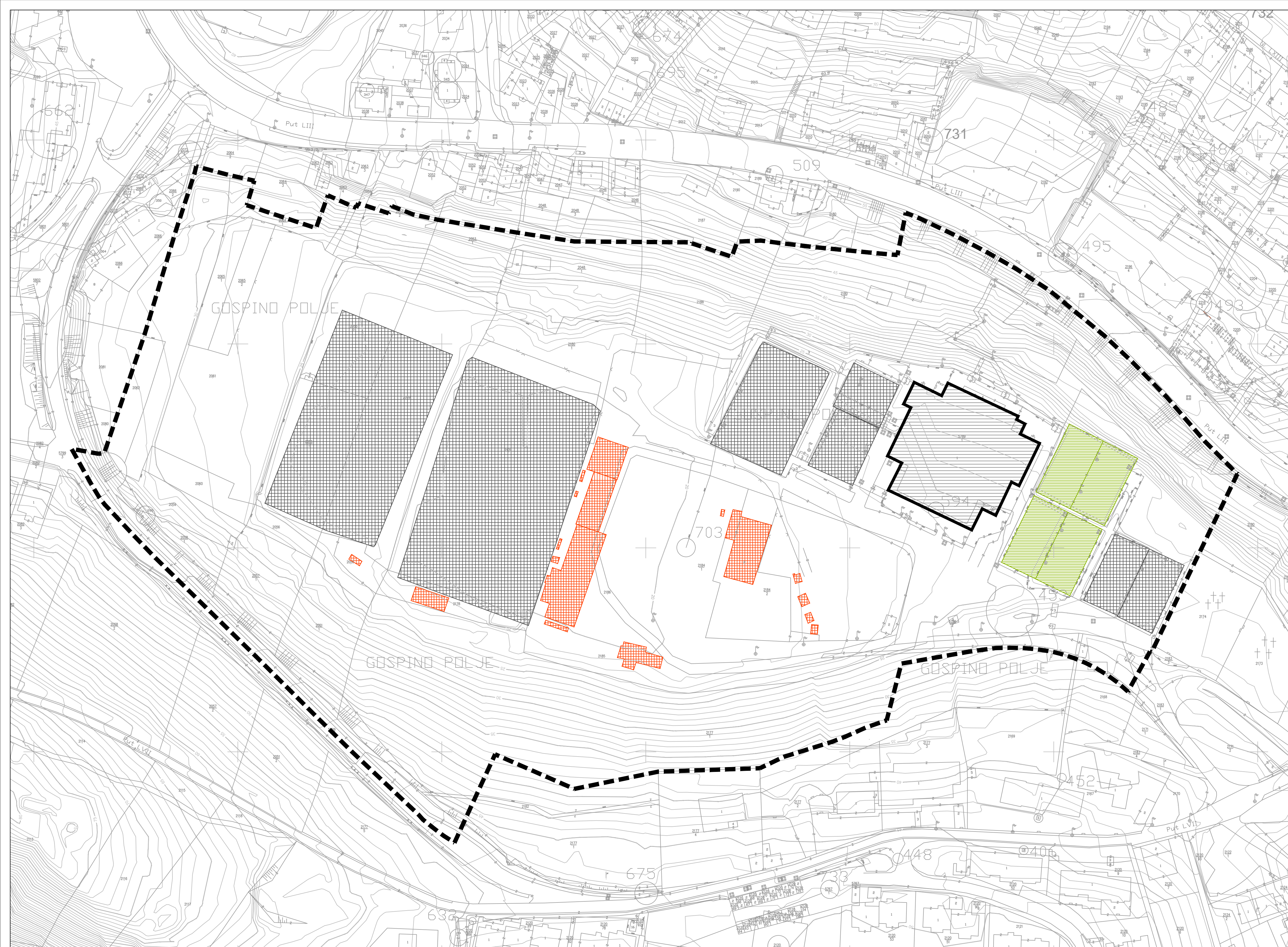
- GRANICA OBUHVATA PLANA
- ŠPORTSKO-REKREACIJSKA NAMJENA
- JAVNE ZELENE POVRŠINE
- POVRŠINE INFRASTRUKTURNIH SUSTAVA
- JAVNA PROMETNA POVRŠINA
- INTERNA KOMUNIKACIJA
- OZNAKA KAZETE
- GRANICA KAZETE
- PJEŠAČKE POVRŠINE
- ZELENE POVRŠINE U SKLOPU PROMETNIH POVRŠINA
- POSTOJEĆI DRVORED
- PLANIRANI DRVORED
- PROMETNICA
- POSTOJEĆA GRADEVINA
- GRADIVI DIO
- MINIMALNI GRADEVINSKI PRAVAC

500m² MJ 1:1000

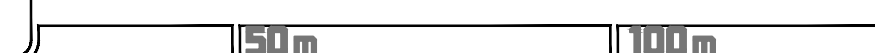
Županija: DUBROVAČKO-NERETVANSKA		Grad: DUBROVNIK	
Naziv prostornog plana: IZMJENE I DOPUNE DETALJNOG PLANA UREĐENJA "ŠPORTSKO-REKREACIJSKOG PARKA GOSPINO POLJE"			
Naziv kartografskog prikaza: UVJETI GRADNJE			
Broj kartografskog prikaza: 4.a	Mjerilo kartografskog prikaza: 1:1000		
Odluka o izradi: Službeni glasnik Grada Dubrovnika, 6/22	Odluka o donošenju: Službeni glasnik Grada Dubrovnika, 19/22		
Javna rasprava objavljena: - u "Slobodnoj Dalmaciji" i "Dubrovačkom vjesniku" 1.10.2022. - na mrežnoj stranici Grada Dubrovnika i Ministarstva prostornoga uređenja, graditeljstva i državne imovine 30.9.2022.	Javni uvid održan: od 4.10.2022. do 11.10.2022.		
Pečat tijela odgovornog za provođenje javne rasprave:	Odgovorna osoba za provođenje javne rasprave:	Božo Benić, mag.ing.arch.	
Suglasnost na plan prema članku 108. Zakona o prostornom uređenju (Narodne novine br. 153/13, 65/17, 114/18, 39/19 i 98/19): Klasa: 350-02/22-17/11 Urbroj: 531-06-1-2/1-22-3 Datum: 21.12.2022.			
Pravna osoba koja je izradila plan:		A KTERACIJA Akteracija d.o.o. - Zagreb	
Pečat pravne osobe koja je izradila plan:		Odgovorna osoba: Ivan Kapović, mag.ing.arch.	
Voditelj izrade plana: Ivan Kapović, mag.ing.arch.			
Stručni tim u izradi plana: Ivan Kapović, mag.ing.arch. Nina Kelava, dipl.ing.arh. Petar Cigetić, struč.spec.ing.aedif.			
Pečat Gradskog vijeća:		Predsjednik Gradskog vijeća: mr. sc. Marko Potrebeca, v. r.	
Istovjetnost ovog plana s izvornikom ovjerava:		Pečat nadležnog tijela:	


TUMAČ PLANSKOG ZNAKOVLJA

-  GRANICA OBUHVATA PLANA
-  POSTOJEĆA GRADEVINA KOJA SE ZADRŽAVA
-  GRADEVINE PLANIRANE ZA UKLANJANJE
-  ŠPORTSKI TERENI ZA ADAPTACIJU
-  ŠPORTSKI TERENI PLANIRANI ZA UKLANJANJE



500m² MJ 1:1000



Županija: DUBROVAČKO-NERETVANSKA Grad: DUBROVNIK	
Naziv prostornog plana: IZMJENE I DOPUNE DETALJNOG PLANA UREĐENJA "ŠPORTSKO-REKREACIJSKOG PARKA GOSPINO POLJE"	
Naziv kartografskog prikaza: UVJETI GRADNJE ZADRŽAVANJE I UKLANJANJE POSTOJEĆIH OBJEKATA	
Broj kartografskog prikaza: 4.b	Mjerilo kartografskog prikaza: 1:1000
Odluka o izradi: Službeni glasnik Grada Dubrovnika, 6/22	Odluka o donošenju: Službeni glasnik Grada Dubrovnika, 19/22
Javna rasprava objavljena: - u "Slobodnoj Dalmaciji" i "Dubrovackom vjesniku" 1.10.2022. - na mrežnoj stranici Grada Dubrovnika i Ministarstva prostornoga uređenja, graditeljstva i državne imovine 30.9.2022.	Javni uvid održan: od 4.10.2022. do 11.10.2022.
Pečat tijela odgovornog za provođenje javne rasprave:	Odgovorna osoba za provođenje javne rasprave: _____ Božo Benić, mag.ing.arch.
Suglasnost na plan prema članku 108. Zakona o prostornom uređenju (Narodne novine br. 153/13, 65/17, 114/18, 39/19 i 98/19): Klasa: 350-02/22-17/11 Urbroj: 531-06-1/21-22-3 Datum: 21.12.2022.	
Pravna osoba koja je izradila plan:	 Akteracija d.o.o. - Zagreb
Pečat pravne osobe koja je izradila plan:	Odgovorna osoba: _____ Ivan Kapović, mag.ing.arch.
Voditelj izrade plana:	_____ Ivan Kapović, mag.ing.arch.
Stručni tim u izradi plana: Ivan Kapović, mag.ing.arch. Nina Kelava, dipl.ing.arch. Petar Cigetić, struč.spec.ing.aedif.	Predsjednik Gradskog vijeća: _____ mr. sc. Marko Potrebeca, v. r.
Istovjetnost ovog plana s izvornikom ovjerava:	Pečat nadležnog tijela: