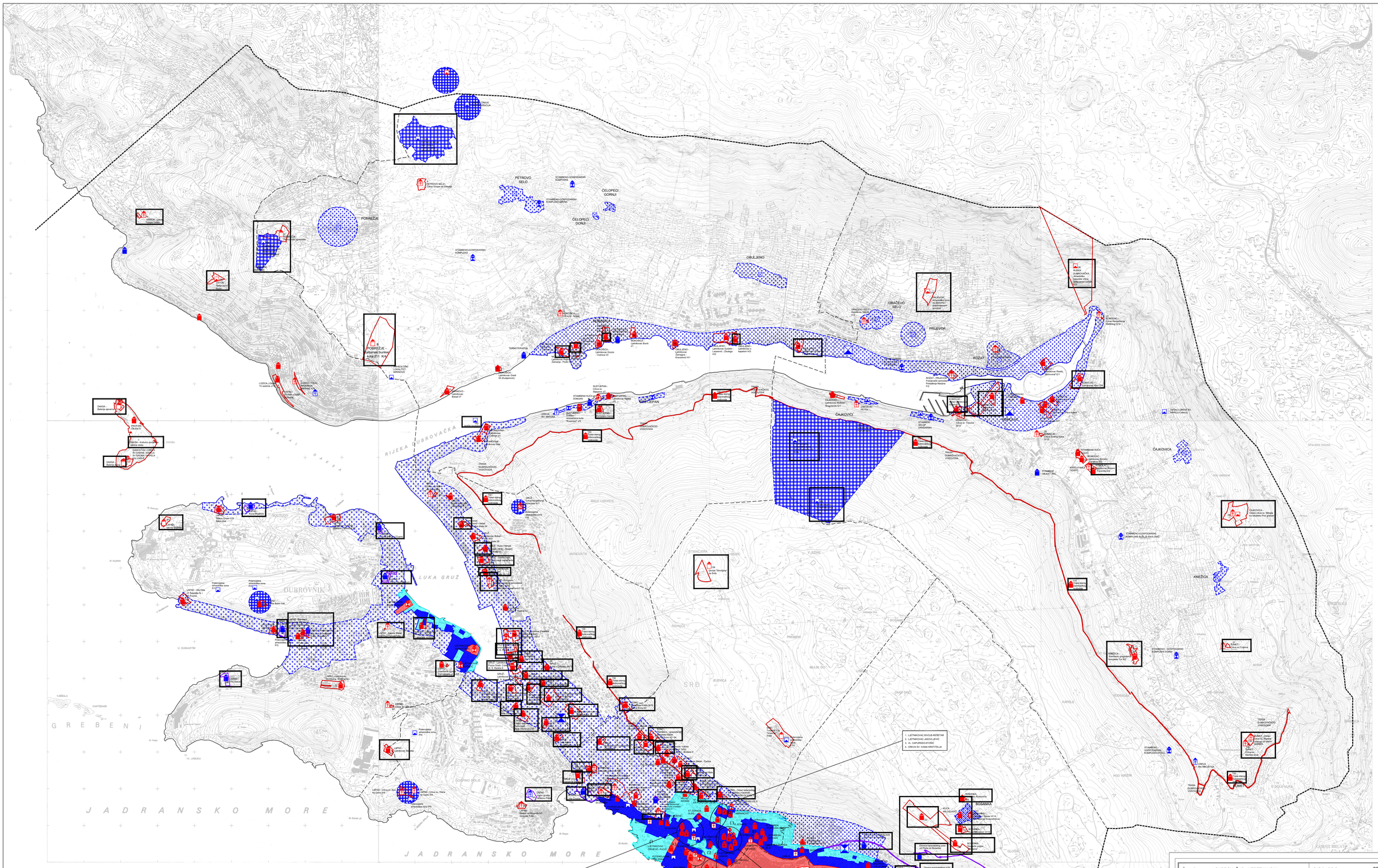

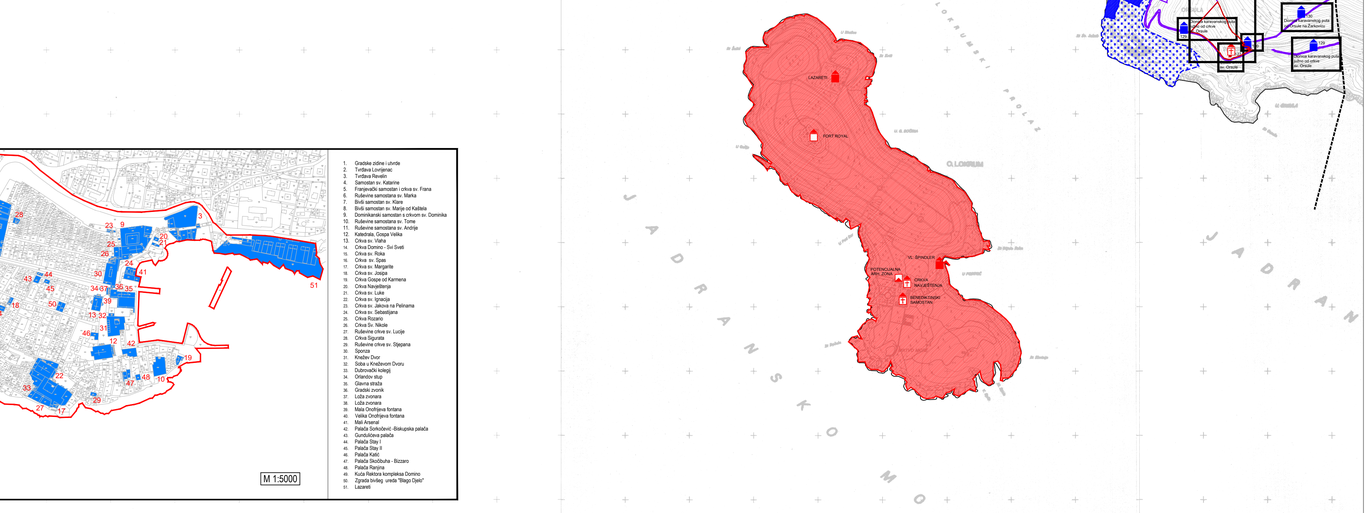

PREDMET IZMJENA I DOPUNA

TUMAČ ZNAKOVA

OBUHVAT GENERALNOG URBANISTIČKOG PLANA

GRANICA GRAĐEVNOG KOTARA

PODRUČJA POSEBNIH UVJETA KORIŠTENJA

GRADITELJSKA BAŠTINA

MEĐUNARODNI ZNAČAJ - SVJETSKA BAŠTINA
REGISTRIRANA GRADITELJSKA CJELINA

ARHEOLOŠKA BAŠTINA

ARHEOLOŠKO PODRUČJE

REGISTRIRAN SPOMENIK KULTURE

ARHEOLOŠKI POJEDINAČNI LOKALITET - KOPNENI

EVIDENTIRAN SPOMENIK KULTURE

ARHEOLOŠKI POJEDINAČNI LOKALITET - KOPNENI

POVIJESNA GRADITELJSKA CJELINA

EVIDENTIRANA GRADITELJSKA CJELINA

GRADSKA NASELJA

GRADSKO SEOSKA NASELJA

SEOSKA NASELJA

POVIJESNI SKLOP I GRAĐEVINA

REGISTRIRANI ILI PREVENTIVNO ZAŠTIĆENI SPOMENIK KULTURE

GRADITELJSKI SKLOP — SAKRALNA GRAĐEVINA

CIVILNA GRAĐEVINA — TVRĐAVA, KULA

EVIDENTIRAN SPOMENIK KULTURE

GRADITELJSKI SKLOP — SAKRALNA GRAĐEVINA

CIVILNA GRAĐEVINA — TVRĐAVA, KULA

ZONE ZAŠTITE NEPOKRETNIH KULTURNIH DOBARA

ZONA "A" - POTPUNA ZAŠTITA POVIJESNIH STRUKTURA

A — REŽIM ZAŠTITE UVJETUJE POTPUNU ZAŠTITU PROSTORA, OBALE I GRAĐEVINA U NJIHOVOM IZVORNOM OBLIKU

ZONA "B" - DJELOMIČNA ZAŠTITA POVIJESNIH STRUKTURA

B — REŽIM ZAŠTITE UVJETUJE OČUVANJE IZVORNIH KARAKTERISTIKA POJEDINAČNIH KULTURNIH DOBARA, KOMPLEKSA I POVIJESNIH AMBIJENATA TE IZVORNU KONFIGURACIJU OBALE.

ZONA "C" - AMBIJENTALNA ZAŠTITA

C — NA PROSTORU AMBIJENTALNE ZAŠTITE PRIHVATLJIVE SU SVE INTERVENCIJE UZ PRIDRŽAVANJE OSNOVNIH NAČELA ZAŠTITE KULTURNO POVJESNE CJELINE NAPOSE TRADICIJSKIH OBLIKA KRALJEŽNICE/KRAJEŽNICE I HARMONIČNOG SKLADA CJELINE.

GRANICA ZAŠTIĆENOG PROSTORA UZ KULTURNO DOBRO

GRANICA PROSTORA PREDLOŽENOG ZA ZAŠTITU UZ EVIDENTIRANO KULTURNO DOBRO

1. - 123 — REDNI BROJ REGISTRIRANOG ILI EVIDENTIRANOG KULTURNOG DOBRA IZ TABELARNOG POPISA KONZERVATORSKE PODLOGE

SUSTAV MJERA ZAŠTITE

ZAŠTITA POJEDINAČNIH NEPOKRETNIH KULTURNIH DOBARA

REŽIM ZAŠTITE UVJETUJE POTPUNU ZAŠTITU I OČUVANJE GRAĐEVINA I KOMPLEKSA U NJIHOVOM IZVORNOM OBLIKU I ZAŠTITU VRIJEDNIH SADRŽAJA I KARAKTERISTIKA PRIPADAJUĆIH PARCELA.

ZAŠTITA ARHEOLOŠKIH LOKALITETA I POTENCIJALNIH ARH. ZONA

REŽIM ZAŠTITE UVJETUJE ZAŠTITU I OČUVANJE ARHEOLOŠKIH LOKALITETA I POTENCIJALNE ARHEOLOŠKE ZONE TE NUŽNO SONDAŽNO ILI SUSTAVNO ARHEOLOŠKO ISTRAŽIVANJE.

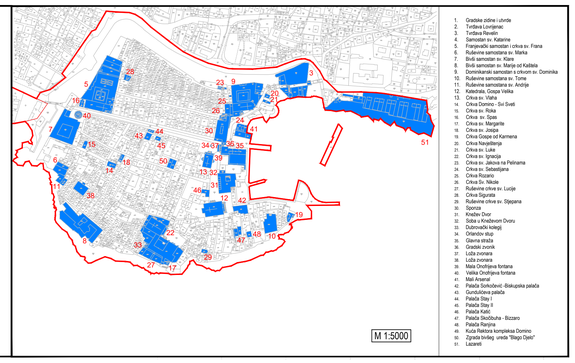

1. Gradska zidine i utvrde
2. Tvrđava Lovrijenac
3. Tvrđava Revelin
4. Crkva sv. Ivana Krstitelja
5. Franjevački samostan i crkva sv. Frana
6. Ruševine samostana sv. Marka
7. Bivši samostan sv. Klare
8. Bivši samostan sv. Marije od Kalštete
9. Dominikanski samostan s crkvom sv. Dominika
10. Ruševine samostana sv. Tome
11. Ruševine samostana sv. Andrija
12. Katedrala, Gospa Velika
13. Crkva sv. Vlaha
14. Crkva Domino - Svi Sveti
15. Crkva sv. Roka
16. Crkva sv. Spas
17. Crkva sv. Margarite
18. Crkva sv. Jakoba
19. Crkva Gospe od Karmena
20. Crkva Navještenja
21. Crkva sv. Luke
22. Crkva sv. Ignacija
23. Crkva sv. Jakova na Pelinama
24. Crkva sv. Sebastijana
25. Crkva Rozario
26. Crkva Sv. Nikole
27. Ruševine crkve sv. Lucije
28. Crkva Sigurata
29. Ruševine crkve sv. Stjepana
30. Crkva Sv. Križ
31. Kneževi Dvori
32. Sisko s Kneževom Dvoru
33. Dubrovački kolegij
34. Orlandov stup
35. Glavna straža
36. Gradski zvonik
37. Luža zvonara
38. Luža zvonara
39. Mala Onofrijeva fontana
40. Velika Onofrijeva fontana
41. Mali Arsenal
42. Palača Sorkočević -Bakapskaja palača
43. Spončićeva palača
44. Palača Sponza
45. Palača Stay I
46. Palača Stay II
47. Palača Katić
48. Palača Skočibuha - Bizzaro
49. Palača Ranjina
50. Kuća Rektora kompleksa Domino
51. Zgrada bivšeg ureda "Brigo Opio"
52. Lazareti

Županija: DUBROVAČKO - NERETVANSKA

Jedinica lokalne samouprave: GRAD DUBROVNIK

Naziv prostornog plana: GENERALNI URBANISTIČKI PLAN - pročišćeni tekst i pročišćena grafika

Naziv kartografskog prikaza: UVJETI KORIŠTENJA, UREĐENJA I ZAŠTITE PROSTORA - PODRUČJA POSEBNIH UVJETA KORIŠTENJA (GRADITELJSKA BAŠTINA)

Broj kartografskog prikaza: 4.2

Mjerilo kartografskog prikaza: 1 : 10000

Objava pročišćenog teksta Plana u službenom glasniku: „Službeni glasnik Grada Dubrovnika", broj xx/20

Program mjera za unapređenje stanja u prostoru:

(0) **Generalni urbanistički plan Grada Dubrovnika** („Službeni glasnik Grada Dubrovnika", broj 06/03)

(1) -

Odluka o izradi Plana:

(2) -

(3) **Izmjene i dopune Generalnog urbanističkog plana Grada Dubrovnika** („Službeni glasnik Grada Dubrovnika", broj 04/11 i 08/12)

(4) -

(5) -

Datum objave javne rasprave:

(0) 20.08.2003. „Slobodna Dalmacija"

(1) -

(2) -

(3) 01.12.2012. „Dubrovački vjesnik", 03.12.2012. „Službeni glasnik Grada Dubrovnika", „Slobodna Dalmacija", 04.12.2012. www.dubrovnik.hr i www.mgipu.hr, 05.12.2012. Oglasna ploča Grada Dubrovnika i HRT Radio postaja Dubrovnika

Ponovna javna rasprava: 29.08.2013. www.mgipu.hr, 30.08.2013. Oglasna ploča Grada Dubrovnika, „Službeni glasnik Grada Dubrovnika", www.dubrovnik.hr i HRT Radio postaja Dubrovnika, 31.08.2013. „Slobodna Dalmacija" i „Dubrovački vjesnik"

(4) -

(5) -

Javni uvid održan:

(0) od 28.08.2003. do 28.09.2003.

(1) -

(2) -

(3) od 13.12.2012. do 03.01.2013. i od 09.09.2013. do 23.09.2013.

(4) -

(5) -

Odluka predstavničkog tijela o donošenju Plana, suglasnost i mišljenja nadzornih organa na Plan i Stručni izrađivač:

(0) **Generalni urbanistički plan Grada Dubrovnika** ("Službeni glasnik Grada Dubrovnika", broj 10/05)

Suglasnost na plan prema članku 24. Zakona o prostornom uređenju („Narodne Novine", broj 30/94, 68/98, 61/00, 32/02 i 100/04), KLASA: 350-01/05-01/88 , URBROJ: 2117-04/2-05-4, od 08.12.2005.

URBOS d.o.o. Split, odgovorna osoba: Gordana Radman, dipl.ing.arh.

(1) -

(2) -

(3) **Izmjene i dopune Generalnog urbanističkog plana Grada Dubrovnika** ("Službeni glasnik Grada Dubrovnika", broj 03/14 i 09/14 - pročišćeni tekst)

Suglasnost na plan prema članku 97. Zakona o prostornom uređenju i gradnji („Narodne Novine", broj 76/07 i 38/09), KLASA: 350-02/14-12/1, URBROJ: 531-05-1-1-14-07 od 20.03.2014.

Institut IGH d.d. Zagreb i IGH Urbanizam d.o.o. Dubrovnik, odgovorni voditelj izrade plana: dr.sc. Zrinka Rudež, dipl.ing.arh.

(4) -

(5) -

Nositelj izrade Plana: Grad Dubrovnik, Upravni odjel za urbanizam, prostorno planiranje i zaštitu okoliša

Stručni izrađivač pročišćenog teksta i pročišćene grafike Plana: Zavod za prostorno uređenje Dubrovačko-neretvanske županije

Tijelo koje utvrđuje pročišćeni tekst i pročišćenu grafiku:
Odbor za Statut i Poslovnik Gradskog vijeća Grada Dubrovnika

Predsjednik
Mario Bekić

M.P.

vlastoručni potpis