



REPUBLIKA HRVATSKA
DUBROVAČKO - NERETVANSKA ŽUPANIJA
GRAD DUBROVNIK

Gradonačelnik

KLASA: 351-01/17-01/31
URBROJ: 2117/01-01-17- 4
Dubrovnik, 25. srpnja 2017.

Na temelju članka 48. Zakona o lokalnoj i područnoj (regionalnoj) samoupravi («Narodne novine», broj 33/01, 60/01, 129/05, 109/07, 125/08, 36/09, 150/11, 144/12, i 19/13-pročišćeni tekst) i članka 41. Statuta Grada Dubrovnika ("Službeni glasnik Grada Dubrovnika", broj 4/09, 6/10, 3/11, 14/12, 5/13 i 6/13 - pročišćeni tekst), gradonačelnik Grada Dubrovnika donio je

ODLUKU

**o započinjanju postupka ocjene o potrebi strateške procjene utjecaja na okoliš
Urbanističkog plana uređenja „Tehničko-tehnološki blok Osojnik“**

I.

Donošenjem ove Odluke započinje postupak ocjene o potrebi strateške procjene utjecaja na okoliš Urbanističkog plana uređenja „Tehničko-tehnološki blok Osojnik“ (u daljnjem tekstu UPU „Tehničko-tehnološki blok Osojnik“).

II.

Nositelj izrade UPU-a „Tehničko-tehnološki blok Osojnik“ i postupka ocjene o potrebi strateške procjene utjecaja na okoliš UPU-a „Tehničko-tehnološki blok Osojnik“ je Upravni odjel za urbanizam, prostorno planiranje i zaštitu okoliša Grada Dubrovnika.

III.

Razlozi za donošenje UPU-a „Tehničko-tehnološki blok Osojnik“, ciljevi, programska polazišta te obuhvat plana utvrđeni su u Odluci o izradi UPU-a „Tehničko-tehnološki blok Osojnik“ koju je na 3. sjednici, održanoj 21. srpnja 2017. donijelo Gradsko vijeće Grada Dubrovnika.

U članku 3. Odluke o izradi UPU-a „Tehničko-tehnološki blok Osojnik“ navedeni su sljedeći razlozi za donošenje Plana:

- Obuhvat plana obuhvaća planiranu zonu gospodarske namjene izvan naselja „Tehničko tehnološki blok Osojnik“ koja je neizgrađena i neuređena te je sukladno čl.

79 Zakona o prostornom uređenju („Narodne novine“ broj: 153/13 i 65/17) za takvo područje nužno donijeti Urbanistički plan uređenja.

- PPU-om je u obuhvatu plana predviđena lokacija za zbrinjavanje viška iskopa mineralnih sirovina. U obuhvat plana potrebno je osigurati prostor za:

GO - građevinu za obradu građevinskog otpada,

RD - reciklažno dvorište,

PS - pretovarnu stanicu,

postrojenje za obradu mulja

- Razvojem grada Dubrovnika ukazala se potreba za boljom prostornom organizacijom i strukturom komunalnih sadržaja budući da su postojeće površine postale nedovoljne ili neadekvatne.
- Omogućiti daljnji razvoj dubrovačkih prigradskih naselja.
- Stavljanje u funkciju zemljišta u vlasništvu Grada.

IV.

Ciljevi i programska polazišta dani su u članku 6. Odluke o izradi UPU-a.

Programska polazišta:

Programska polazišta se odnose na razradu gospodarske namjene navedene u čl. 3. Odluke i čl. 65. Odredbi za provođenje PPU-a Grada Dubrovnika uz poštivanje načela održivog razvoja, planiranjem i organizacijom zelenih površina, saniranjem divljih odlagališta građevinskog (i ostalog) otpada, te odgovarajućom zaštitom arheoloških lokaliteta.

Ciljevi:

Osnovni ciljevi izrade Plana jest stvaranje preduvjeta za:

- A. komunalno opremanje
- B. stavljanje u funkciju sukladno namjeni

V.

Obuhvat Plana definiran je člankom 4. Odluke o donošenju Plana:

- Obuhvat Plana određen je u skladu s čl. 89. stavak 1. Zakona o prostornom uređenju („Narodne novine“ broj: 153/13 i 65/17) i sukladno kartografskom prikazu 4.11 Građevinska područja naselja Osojnik na kojemu je Obuhvat ovog Plana vidljiv kao neuređeno građevinsko područje izvan naselja.
- Obuhvat je prikazan na grafičkom prikazu koji je sastavni dio ove Odluke

- U obuhvatu plana nalaze se kat. čest. zem. 3334, 3313, 3315, 3314, 3310/2 i dio kat. čest. zem. 3327 sve k.o. Osojnik.

VI.

U okviru ocjene o potrebi strateške procjene utjecaja na okoliš Urbanističkog plana uređenja Tehničko-tehnološki blok Osojnik“ provest će se postupak Prethodne ocjene prihvatljivosti zahvata za ekološku mrežu sukladno čl. 26. Zakona o zaštiti prirode („Narodne novine“ broj: 80/13).

VII.


Radnje koje će se provesti u postupku ocjene o potrebi strateške procjene utjecaja na okoliš Urbanističkog plana uređenja "Suđurađ – turistička zona Za Orsanom“ provode se sukladno odredbama Zakona o zaštiti okoliša, Uredbe o strateškoj procjeni utjecaja plana i programa na okoliš, Zakona o zaštiti prirode i odredbama posebnih propisa iz područja iz kojega se plan donosi i to redosljedom provedbe kako je utvrđeno u Prilogu I. ove Odluke.

VIII.

U postupku ocjene o potrebi strateške procjene prema ovoj Odluci sudjelovat će tijela i osobe koje su navedene u Prilogu II. ove Odluke.

IX.

Upravni odjel za urbanizam, prostorno planiranje i zaštitu okoliša Grada Dubrovnika je dužan informirati javnost sukladno odredbama Zakona o zaštiti okoliša i odredbama Uredbe o informiranju i sudjelovanju javnosti i zainteresirane javnosti u pitanjima zaštite okoliša ("Narodne novine", broj 64/08 i 80/13) kojima se uređuje informiranje javnosti i zainteresirane javnosti u pitanjima zaštite okoliša.



DOSTAVITI:

Dostaviti:

1. Upravni odjel za urbanizam, prostorno planiranje i zaštitu okoliša, ovdje
2. Upravni odjel za poslove gradonačelnika, ovdje
3. Pismohrana

PRILOG I.

Redoslijed radnji koje će se provesti u postupku ocjene o potrebi strateške procjene utjecaja na okoliš Urbanističkog plana uređenja „Tehničko-tehnološki blok Osojnik“:

1. Upravni odjel za urbanizam, prostorno planiranje i zaštitu okoliša (u daljnjem tekstu UO), sukladno odredbi članka 64. Zakona o zaštiti okoliša („Narodne novine“, broj 80/13, 153/13 i 78/15) započinje postupak ocjene o potrebi strateške procjene utjecaja na okoliš Urbanističkog plana uređenja „Tehničko-tehnološki blok Osojnik“ (u daljnjem tekstu: Plana) u roku od osam dana od dana donošenja ove Odluke.
2. UO je dužan pribaviti mišljenja tijela i/ili osoba određenih posebnim propisima, te će istima uz zahtjev za davanje mišljenja o potrebi strateške procjene dostaviti i Odluku o započinjanju postupka ocjene o potrebi strateške procjene utjecaja na okoliš Plana u kojoj su navedeni razlozi, ciljevi i programska polazišta za pokretanje postupka te obuhvat Plana.
3. Na temelju kriterija za utvrđivanje vjerojatno značajnog utjecaja Plana na okoliš (na osnovu Priloga III. Uredbe, koji su navedeni kao prilog III. ove Odluke), tijela i/ili osobe određene posebnim propisima i druga tijela, ovisno o obuhvatu i dugim značajkama izmjena i dopuna plana, daju mišljenja o potrebi strateške procjene, te ga u roku od 30 dana, od dana primitka zahtjeva, dostavljaju nadležnom tijelu.
4. Ako se u postupku ocjene o potrebi strateške procjene utvrdi da Nacrt Plana može imati značajan utjecaj na okoliš, donosi se odluka o obavezi provedbe strateške procjene koja sadrži osobito razloge zbog kojih je utvrđena potreba strateške procjene. Nakon donošenja odluke primjenjuju se odredbe Uredbe o strateškoj procjeni utjecaja na okoliš plana i programa na okoliš („Narodne novine“, broj 3/17) kojima je propisan način provedbe strateške procjene.
5. Ako se u postupku ocjene o potrebi strateške procjene utvrdi da Nacrt Plana nema značajan utjecaj na okoliš, donosi se odluka da nije potrebno provesti stratešku procjenu. Odluka mora sadržavati osnovne podatke o planu, te obrazloženje razloga zbog kojih je utvrđeno da nije potrebno provesti stratešku procjenu.
6. O odluci iz točke 4. ili 5. nadležno tijelo informira javnosti sukladno Zakonu o zaštiti okoliša i Uredbi o informiranju i sudjelovanju javnosti i zainteresirane javnosti u pitanjima zaštite okoliša („Narodne novine“, broj 64/08 i 80/13).

PRILOG II.

Popis tijela koja su prema posebnim propisima dužna sudjelovati u postupku ocjene o potrebi strateške procjene utjecaja na okoliš Urbanističkog plana uređenja „Tehničko-tehnološki blok Osojnik:

1. Ministarstvo zaštite okoliša i prirode, Uprava za zaštitu prirode, Radnička cesta 80, 10000 Zagreb,
2. Ministarstvo zaštite okoliša i prirode, Uprava za procjenu utjecaja na okoliš i održivo gospodarenje otpadom, Radnička cesta 80, 10000 Zagreb,
3. Ministarstvo kulture, Uprava za zaštitu kulturne baštine, Konzervatorski odjel u Dubrovniku, Cvijete Zuzorić 6, 20 000 Dubrovnik,
4. Ministarstvo unutarnjih poslova, PU Dubrovačko-neretvanska, Dr. Ante Starčevića 13, 20 000 Dubrovnik,
5. Zavod za prostorno uređenje Dubrovačko–neretvanske županije, Petilovrijenci 1, 20000 Dubrovnik,
6. Dubrovačko-neretvanska županija, Upravni odjel za zaštitu okoliša i prirode, Vukovarska 16, 20000 Dubrovnik,
7. Zavod za javno zdravstvo Dubrovačko-neretvanske županije, Dr. Antuna Šercera 4a, pp 58, 20000 Dubrovnik,
8. Javna ustanova za upravljanje zaštićenim dijelovima prirode Dubrovačko-neretvanske županije, Branitelja Dubrovnika 41, 20000 Dubrovnik,
9. Hrvatske vode, Vodnogospodarski odjel za vodno područje dalmatinskih slivova Split, Vukovarska 35, 21000 Split,
10. Hrvatske vode, Vodnogospodarski odjel za vodno područje dalmatinskih slivova Split, Vodnogospodarska ispostava Dubrovnik, Vukovarska 8, 20000 Dubrovnik,
11. Vodovod Dubrovnik d.o.o., Vladimira Nazora 19, 20000 Dubrovnik.

PRILOG III

NAČIN POJEDINAČNIH ISPITIVANJA I KRITERIJI ZA UTVRĐIVANJE VJEROJATNO ZNAČAJNOG UTJECAJA PLANA ILI PROGRAMA NA OKOLIŠ (Prilog II Uredbe o strateškoj procjeni utjecaja plana i programa na okoliš ("Narodne novine", broj 64/08.)

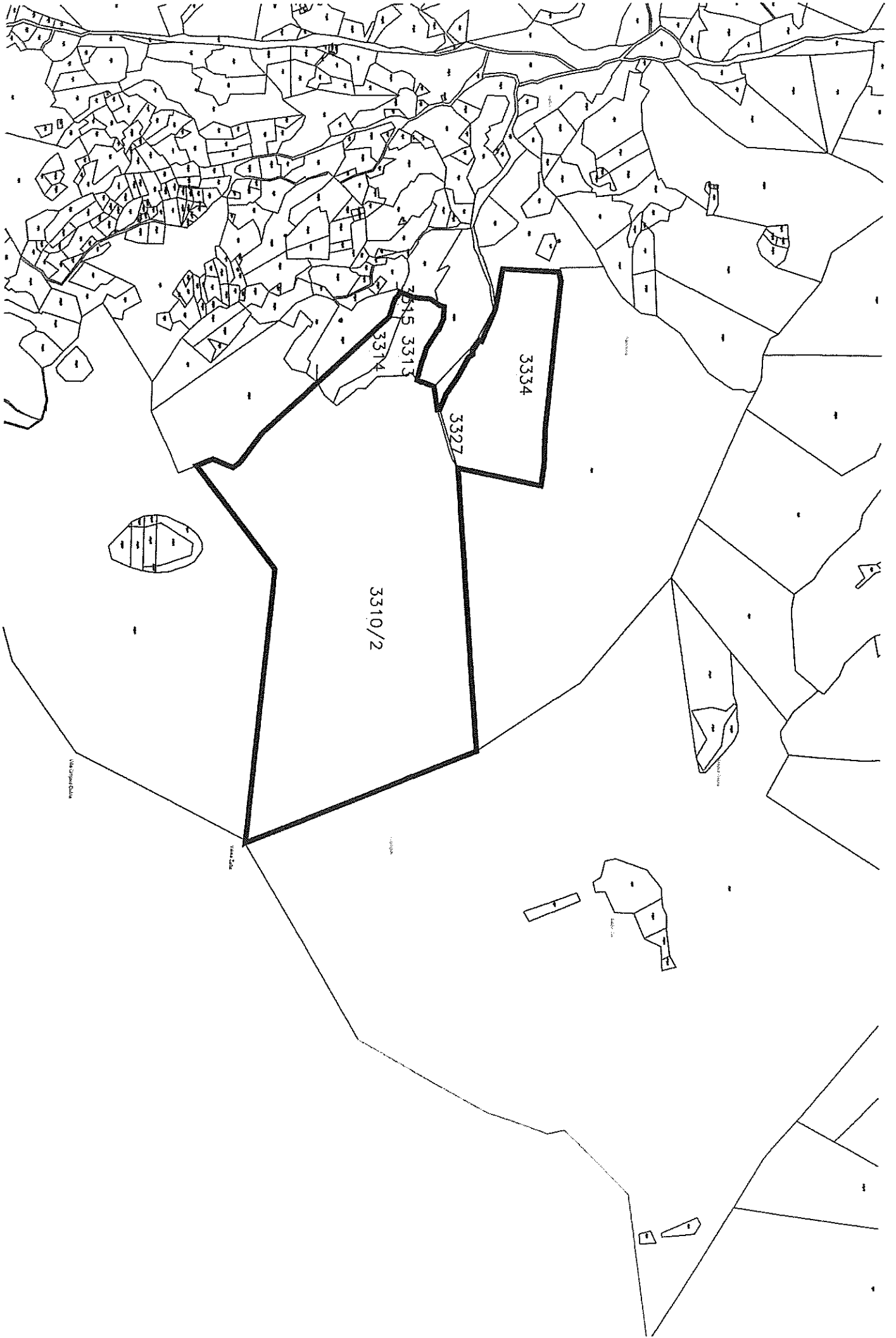
Kriteriji za utvrđivanje vjerojatno značajnog utjecaja na okoliš osobito su:

1. Značajke plana i programa, osobito u odnosu na:

- stupanj do kojeg plan ili program određuje okvir za zahvate i druge aktivnosti i to u odnosu na lokaciju, vrstu, veličinu i operativne uvjete ili po alociranju izvora,
- stupanj do kojeg plan ili program utječe na druge planove ili programe, uključujući i one u hijerarhiji,
- pogodnost plana ili programa za uključivane pitanja zaštite okoliša, osobito s ciljem pomicanja održivog razvoja;
- okolišni problemi važni za plan i program;
- važnost plana i programa za primjenu propisa Zajednice u području zaštite okoliša (npr. plan ili program koji se odnosi na gospodarenje otpadom ili zaštitu voda).

2. Obilježja utjecaja i obilježja područja na koje provedba plana ili programa može utjecati, posebice u odnosu na:

- vjerojatnost, trajanje, učestalost i povratnost (reverzibilnost) utjecaja,
- kumulativnu prirodu utjecaja,
- prekograničnu prirodu utjecaja,
- rizike za ljudsko zdravlje ili okoliš (npr. uslijed izvanrednih događaja)
- veličinu i područje prostiranja utjecaja (zemljopisno područje i broj stanovnika na koje će vjerojatno djelovati),
- vrijednost i osjetljivost područja na koje će vjerojatno utjecati zbog:
 - posebnih prirodnih obilježja ili kulturno-povijesne baštine
 - ekološke mreže
 - prekoračenja standarda kakvoće okoliša ili graničnih vrijednosti
 - intenzivnog korištenja zemljišta
- utjecaja na područja ili krajobrazu priznatog zaštićenog statusa na državnoj, međunarodnoj razini ili razini Zajednice.



3315
3314

3334

3327

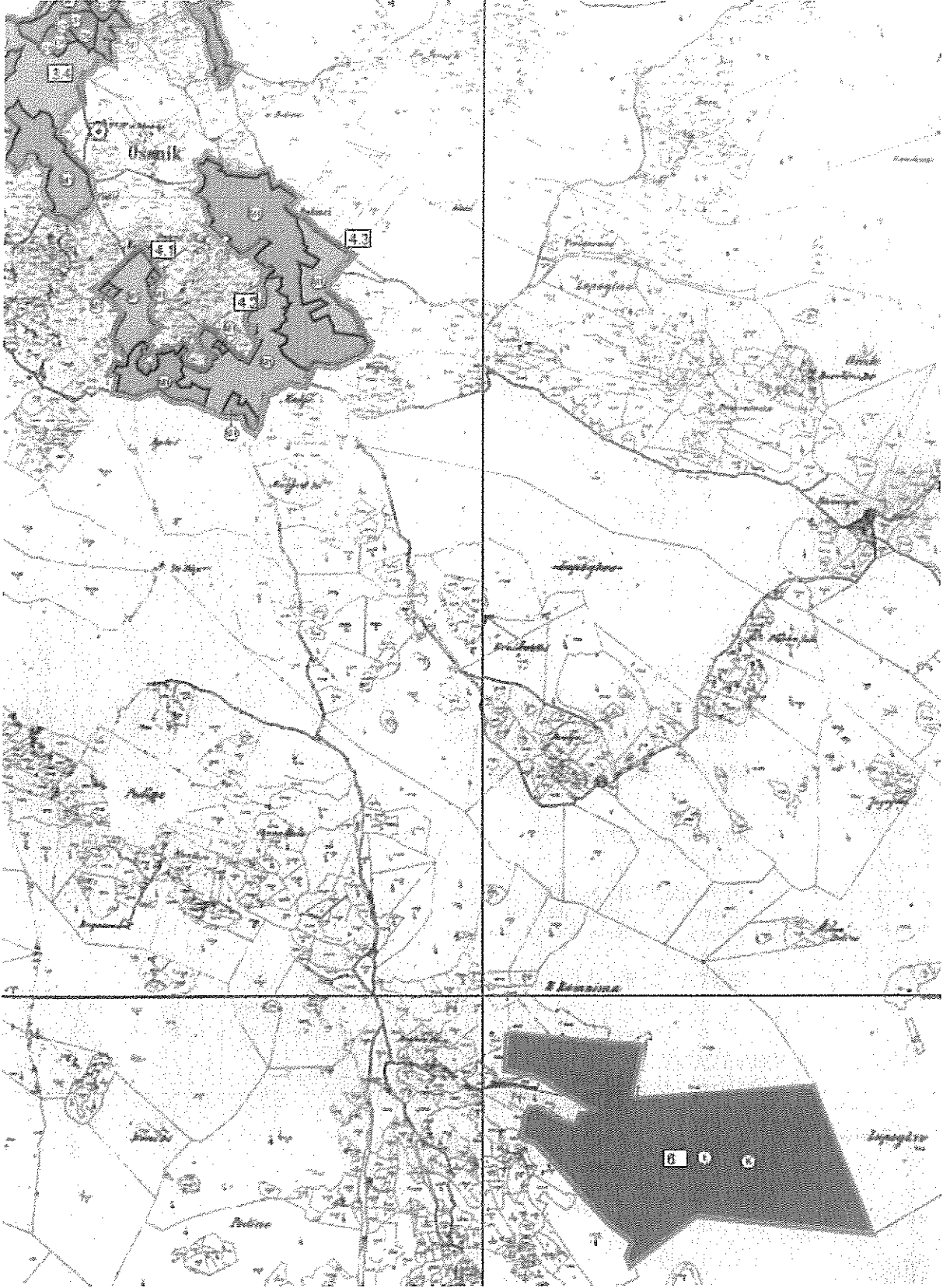
3310/2

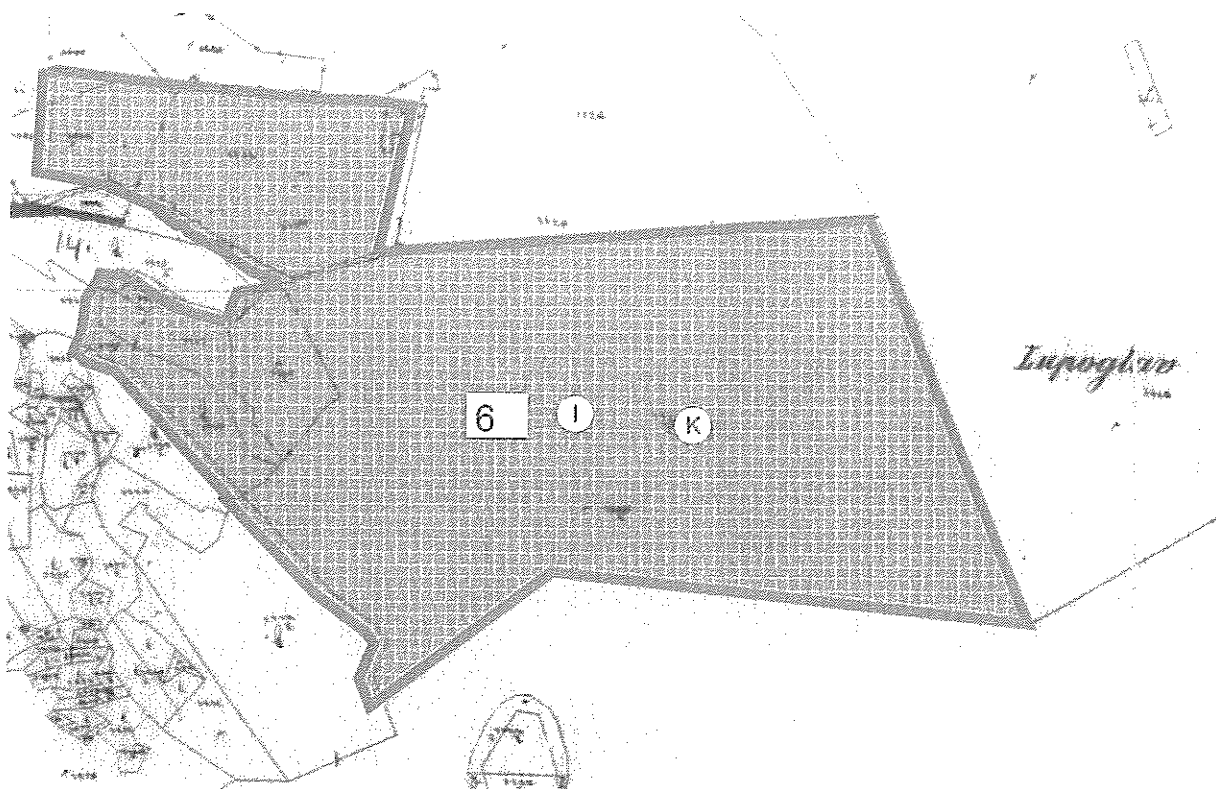
VIA S. GIUSEPPE

VIA S. GIUSEPPE

VIA S. GIUSEPPE

VIA S. GIUSEPPE





TUMAČ ZNAKOVA

GRAĐEVINSKA PODRUČJA NASELJA

	OZNAKA UREĐENOG/NEUREĐENOG DIJELA NEIZGRAĐENOG GRAĐEVINSKOG PODRUČJA				
	GRANICA GRAĐEVINSKOG PODRUČJA NASELJA				
<table border="0"> <tr> <td>izgr.</td> <td>neizgr.</td> </tr> <tr> <td></td> <td>uređeno</td> </tr> </table>	izgr.	neizgr.		uređeno	
izgr.	neizgr.				
	uređeno				
	MJEŠOVITA NAMJENA pretežito stanovanje				
	JAVNA I DRUŠTVENA NAMJENA D1 - upravna, D2 - socijalna, D3 - zdravstvena, D4 - predškolska i školska, D6 - kultura, D7 - vjerska				
	GROBLJE				

GRAĐEVINSKA PODRUČJA IZVAN NASELJA

	GRANICA GRAĐEVINSKOG PODRUČJA IZVAN NASELJA						
<table border="0"> <tr> <td>izgr.</td> <td>neizgrađeno</td> </tr> <tr> <td></td> <td>uređ</td> </tr> <tr> <td></td> <td>neuređ</td> </tr> </table>	izgr.	neizgrađeno		uređ		neuređ	
izgr.	neizgrađeno						
	uređ						
	neuređ						
	GOSPODARSKA NAMJENA						
	PROIZVODNA I1 - pretežito industrijska, I2 - pretežito zanatska						
	GRANICA KATASTARSKE OPĆINE						