





TUMAČ PLANSKOG ZNAKOVLJA

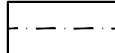


GRANICE

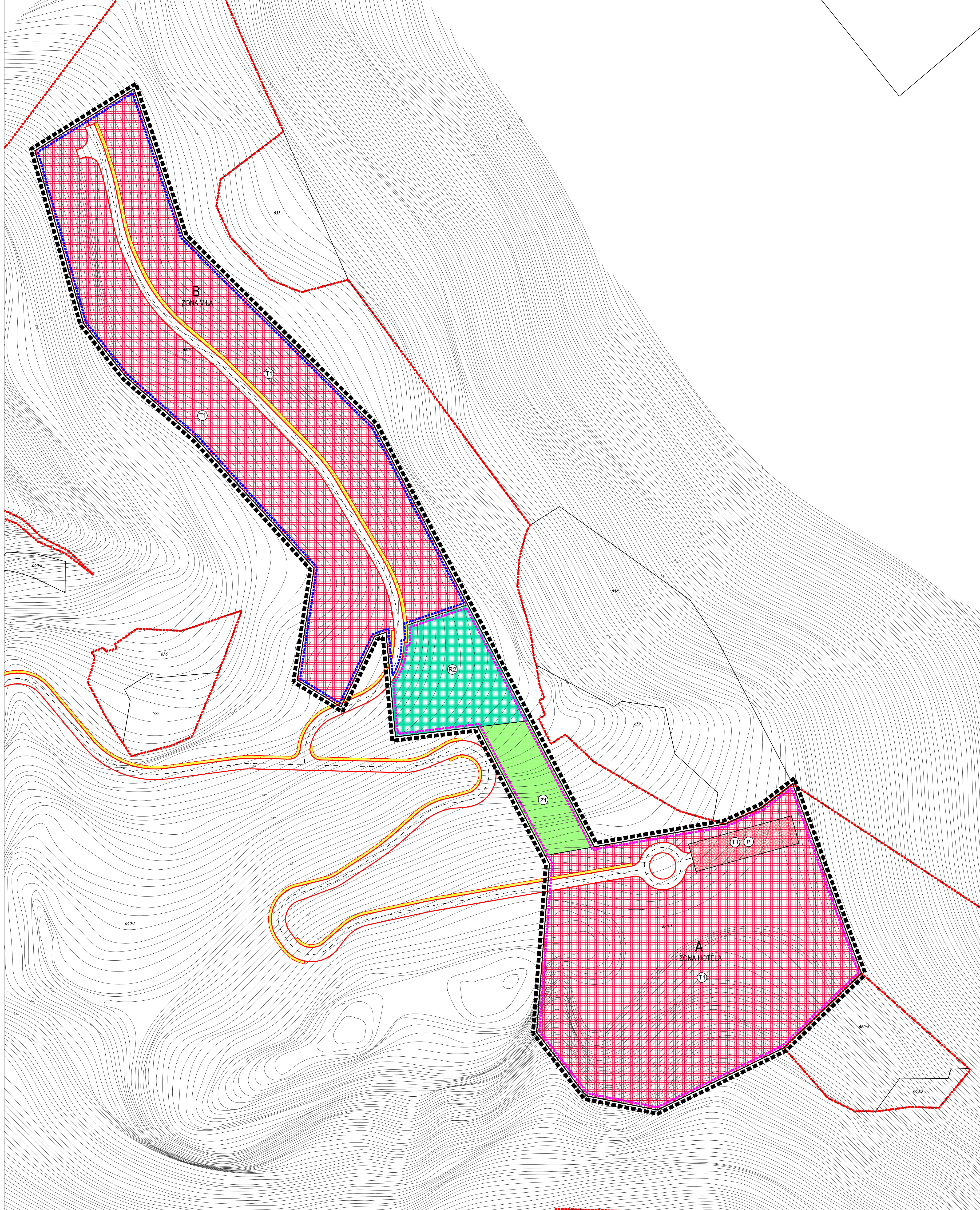
-  GRANICA UPU-a "TRSTENO - VELIKI STOL"
-  ZEMLJIŠTE U VLASNIŠTVU INVESTITORA
-  OBUHVAT ZONE A - ZONA HOTELA
-  OBUHVAT ZONE B - ZONA VILA

NAMJENA POVRŠINA

-  UGOSTITELJSKO-TURISTIČKA NAMJENA
T1-hotel
-  ŠPORTSKO-REKREACIJSKA NAMJENA
R2 - športsko-rekreacijske površine
-  JAVNE ZELENE POVRŠINE
Z1 - pejzažno zelenilo
-  POVRŠINE INFRASTRUKTURNIH SUSTAVA
-  PARKIRALIŠNE POVRŠINE

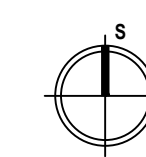
CESTOVNI PROMET

-  OS CESTE
-  GLAVNA PRISTUPNA CESTA (PROFIL A)
-  SPOREDNA PRISTUPNA CESTA (PROFIL B)

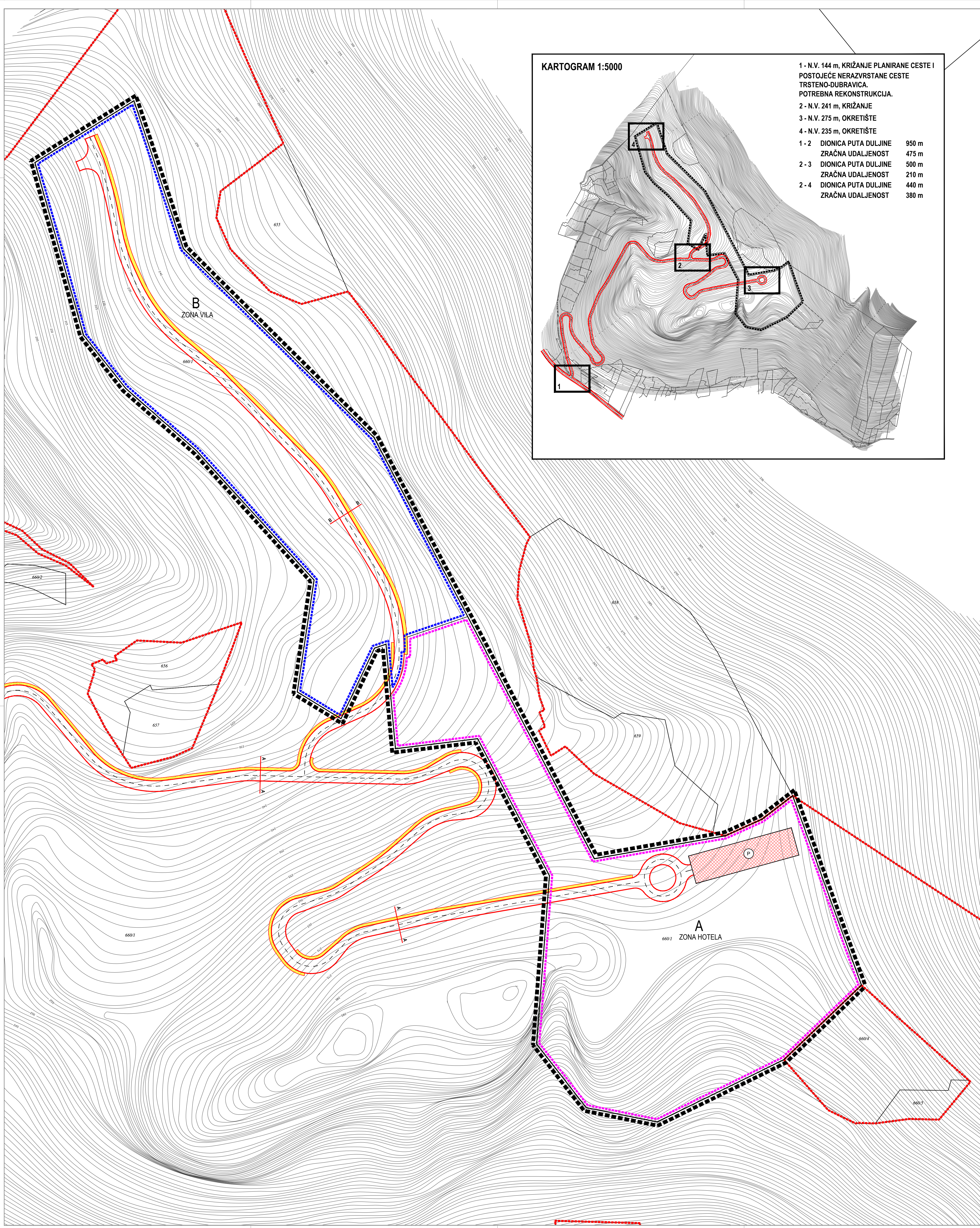


URBANISTIČKI PLAN UREĐENJA "TRSTENO - VELIKI STOL"

LIST BR: 1. KORIŠTENJE I NAMJENA POVRŠINA
IZVORNIK

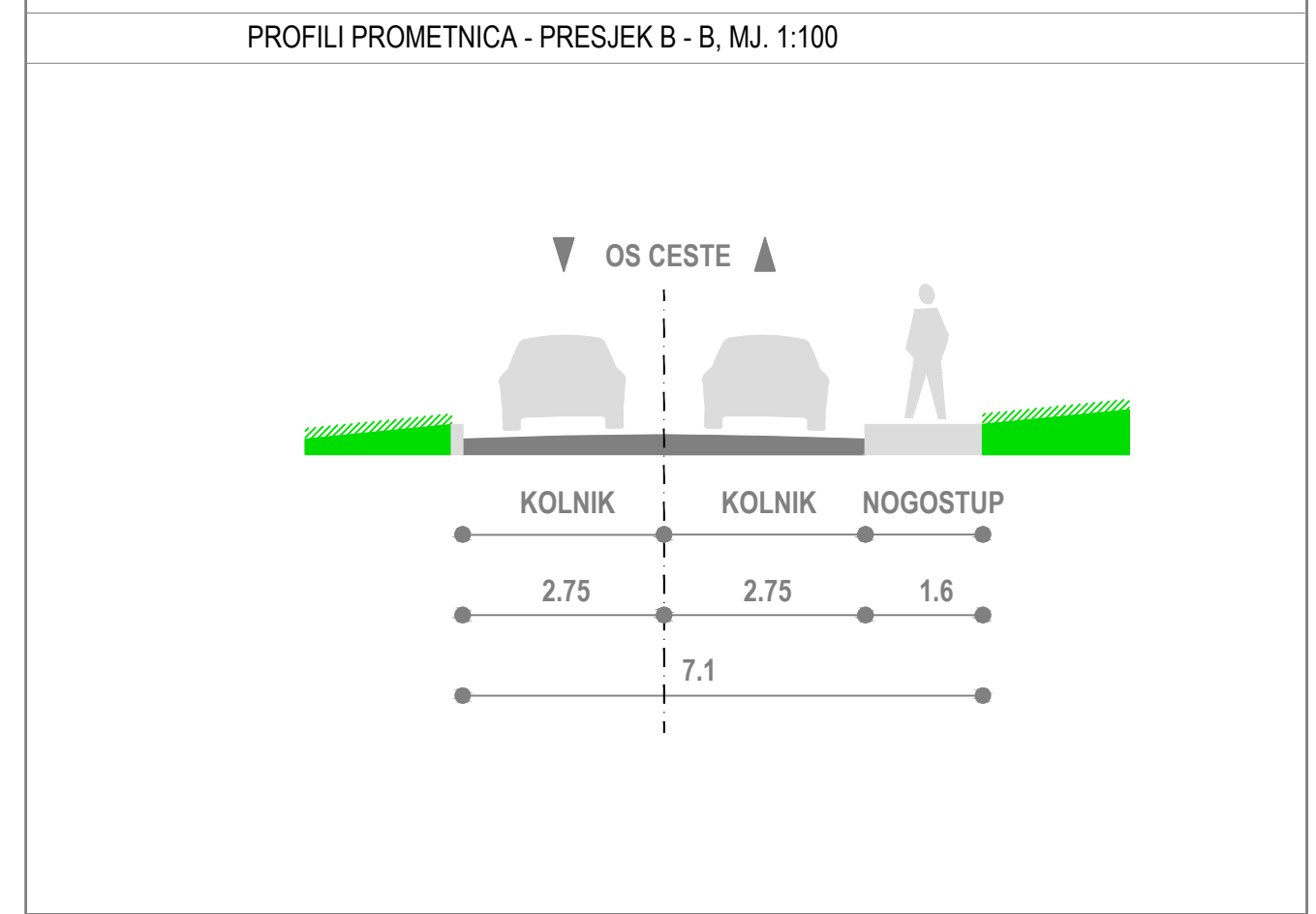
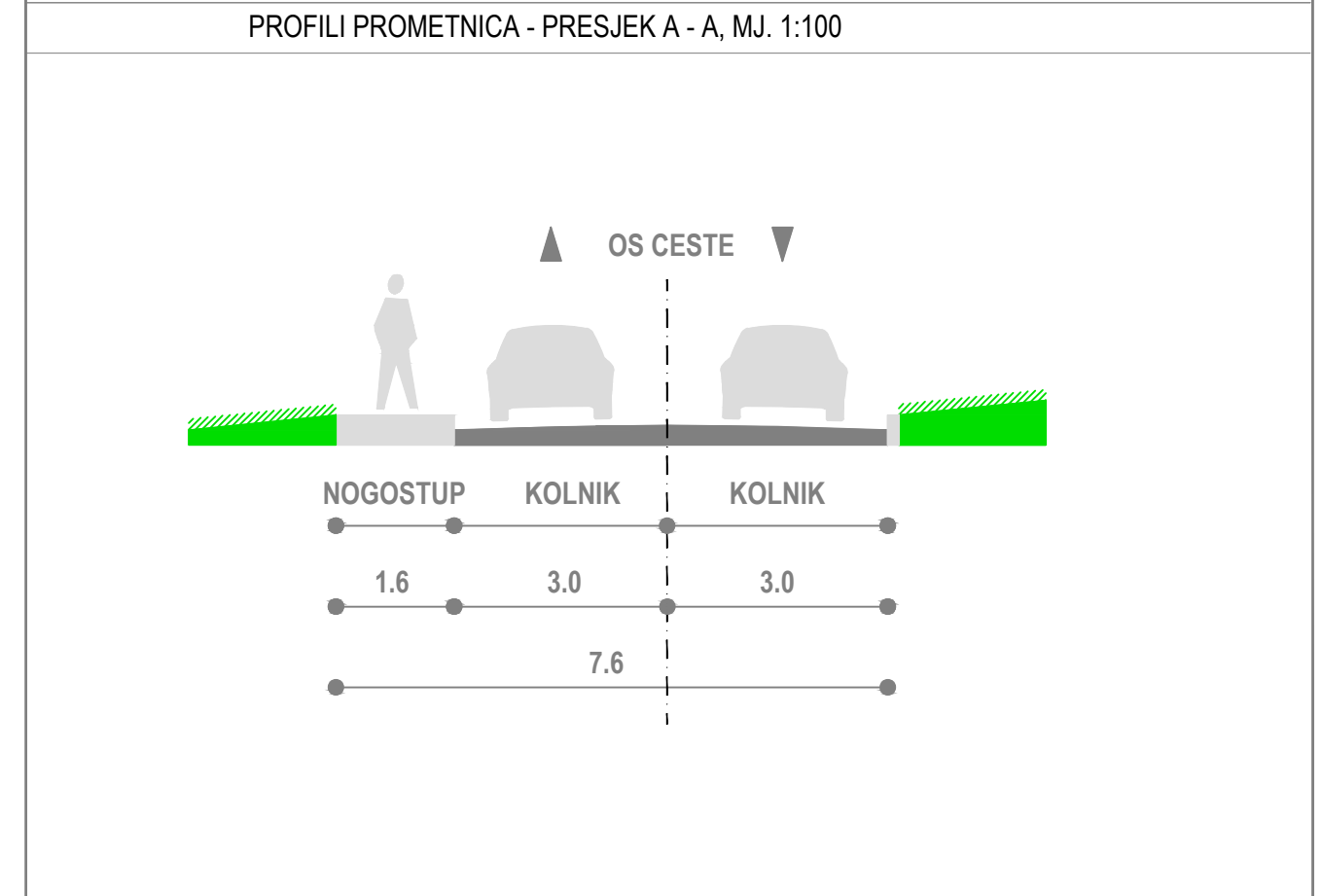


Županija: DUBROVAČKO - NERETVANSKA	Grad: DUBROVNIK
Naziv prostornog plana: URBANISTIČKI PLAN UREĐENJA "TRSTENO - VELIKI STOL" IZVORNIK	
Naziv kartografskog prikaza: KORIŠTENJE I NAMJENA POVRŠINA	
Broj kartografskog prikaza: 1.	Mjerilo kartografskog prikaza: 1 : 1000
Odluka predstavničkog tijela o izradi plana (službeno glasilo):	Odluka predstavničkog tijela o donošenju plana (službeno glasilo):
Odluka o izradi Urbanističkog plana uređenja "Trsteno-Veliki Stol" (Službeni glasnik Grada Dubrovnika, 10/14., 14/15.)	Odluka o donošenju Urbanističkog plana uređenja "Trsteno-Veliki Stol" (Službeni glasnik Grada Dubrovnika, 07/16.)
Javna rasprava (datum objave): 08. siječnja 2016.	Javni uvid održan: od 18. siječnja 2016. do 16. veljače 2016.
Pečat tijela odgovornog za provođenje javne rasprave:	Odgovorna osoba za provođenje javne rasprave:
	Jelena Lončarić, univ.spec.admin.urb.
	Mjesto i datum izrade plana: Dubrovnik, lipanj 2016.
Suglasnosti i mišljenja nadležnih organa uprave na plan: Suglasnost Ministarstva graditeljstva i prostornog uređenja - Uprava za prostorno uređenje, pravne poslove i programe Europske unije (KLASA: 350-02/16-13/32, URBROJ: 531-05-16-6, od 05. svibnja 2016.)	
Pravna osoba / tijelo koje je izradilo plan: IGH URBANIZAM d.o.o. DUBROVNIK	
Pečat pravne osobe / tijela koje je izradilo plan:	Odgovorna osoba:
	dr.sc. Zrinka Rudež, dipl.ing.arch. Direktor
Odgovorni voditelj izrade plana:	
	dr.sc. Zrinka Rudež, dipl.ing.arch.
Stručni tim u izradi plana:	
Marin Brčić, dipl.ing.grad. Ivica Banović, dipl.ing.prom. Jurica Knežo, mag.geogr. i mag.ing.geod.et.geofiz. Nikolina Vuković Kolendić, dipl.ing.grad. Katarina Mojsić, mag.ing.arch.	dr.sc. Zrinka Rudež, dipl.ing.arch. Melkior Sendarević, mag.ing.arch. Stjepo Vojvoda, dipl.inž.et. Željko Vukelić, dipl.ing.arch.
Pečat predstavničkog tijela:	Predsjednik predstavničkog tijela:
	Mato Franković
Istovjetnost ovog prostornog plana s izvornikom ovjerava:	Pečat nadležnog tijela:
(ime, prezime i potpis)	



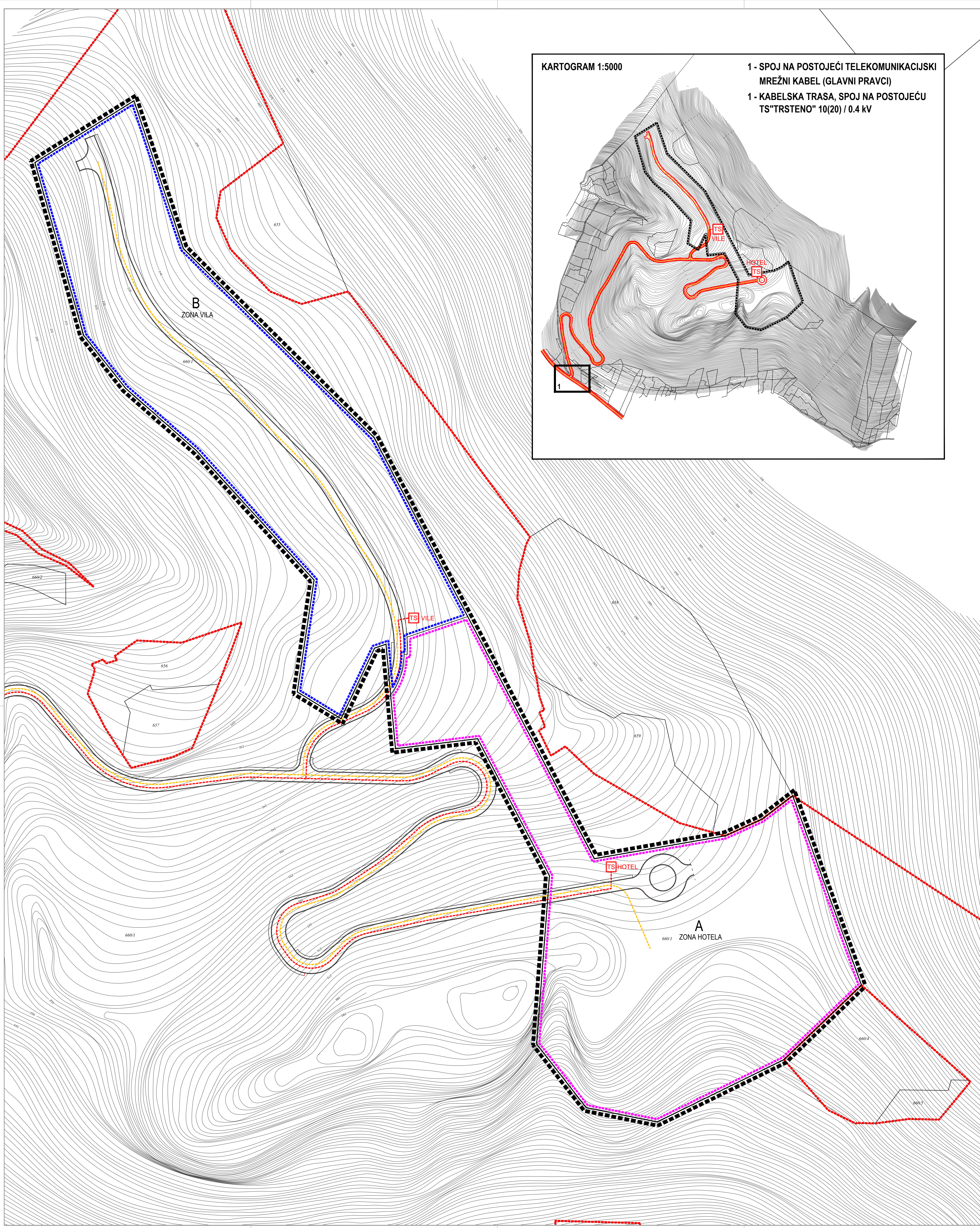
TUMAČ PLANSKOG ZNAKOVLJA

- GRANICE**
- GRANICA UPU-a "TRSTENO - VELIKI STOL"
 - ZEMLJIŠTE U VLASNIŠTVU INVESTITORA
 - OBUHVAAT ZONE A - ZONA HOTELA
 - OBUHVAAT ZONE B - ZONA VILA
- CESTOVNI PROMET**
- OS CESTE
 - GLAVNA PRISTUPNA CESTA (PROFIL A)
 - SPOREDNA PRISTUPNA CESTA (PROFIL B)
 - PJEŠAČKA STAZA - NAČELNA POZICIJA
 - PARKIRALIŠNE POVRŠINE - NAČELNA POZICIJA
 - OZNAKA PRESJEKA



URBANISTIČKI PLAN UREĐENJA "TRSTENO - VELIKI STOL"

LIST BR: 2.1.	PROMETNA, ULIČNA I KOMUNALNA INFRASTRUKTURNA MREŽA - Prometna i ulična mreža IZVORNIK
IGH URBANIZAM Izdavačka ulica 10, 20000 Dubrovnik, HR	0 10 m 50 m 100 m
Županija: DUBROVAČKO - NERETVANSKA	Grad: DUBROVNIK
Naziv prostornog plana: URBANISTIČKI PLAN UREĐENJA "TRSTENO - VELIKI STOL"	
Naziv kartografskog prikaza: PROMETNA, ULIČNA I KOMUNALNA INFRASTRUKTURNA MREŽA - Prometna i ulična mreža	
Broj kartografskog prikaza: 2.1.	Mjerilo kartografskog prikaza: 1 : 1000
Odluka predstavničkog tijela o izradi plana (službeno glasilo):	Odluka predstavničkog tijela o donošenju plana (službeno glasilo):
Odluka o izradi Urbanističkog plana uređenja "Trsteno-Veliki Stol" (Službeni glasnik Grada Dubrovnika, 10/14, 14/15.)	Odluka o donošenju Urbanističkog plana uređenja "Trsteno-Veliki Stol" (Službeni glasnik Grada Dubrovnika, 07/16.)
Javna rasprava (datum objave): 08. siječnja 2016.	Javni uvid održan: od 18. siječnja 2016. do 16. veljače 2016.
Pečat tijela odgovornog za provođenje javne rasprave:	Odgovorna osoba za provođenje javne rasprave:
	Jelena Lončarić, univ.spec.admin.urb.
	Mjesto i datum izrade plana: Dubrovnik, lipanj 2016.
Suglasnosti i mišljenja nadležnih organa uprave na plan: Suglasnost Ministarstva graditeljstva i prostornog uređenja - Uprava za prostorno uređenje, pravne poslove i programe Europske unije (KLASA: 350-02/16-13/32, URBROJ: 531-05-16-6, od 05. svibnja 2016.)	
Pravna osoba / tijelo koje je izradilo plan: IGH URBANIZAM d.o.o. DUBROVNIK	
Pečat pravne osobe / tijela koje je izradilo plan:	Odgovorna osoba:
	dr.sc. Zrinka Rudež, dipl.ing.arch. Direktor
Odgovorni voditelj izrade plana:	
	dr.sc. Zrinka Rudež, dipl.ing.arch.
Stručni tim u izradi plana:	
Marin Brčić, dipl.ing.grad. Ivica Banović, dipl.ing.prom. Jurica Knežo, mag.geogr. i mag.ing.geod.et.geoinf. Nikolina Vuković Kolendić, dipl.ing.grad. Katarina Mojaš, mag.ing.arch.	dr.sc. Zrinka Rudež, dipl.ing.arch. Melkor Sendarević, mag.ing.arch. Stjepo Vojvoda, dipl.inž.et. Željko Vukelić, dipl.ing.arch.
Pečat predstavničkog tijela:	Predsjednik predstavničkog tijela:
Istovjetnost ovog prostornog plana s izvornikom ovjerava:	Pečat nadležnog tijela:
(ime, prezime i potpis)	



KARTOGRAM 1:5000

1 - SPOJ NA POSTOJEĆI TELEKOMUNIKACIJSKI MREŽNI KABEL (GLAVNI PRAVCI)

1 - KABELSKA TRASA, SPOJ NA POSTOJEĆU TS "TRSTENO" 10(20) / 0.4 kV

TUMAČ PLANSKOG ZNAKOVLJA



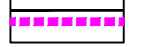

GRANICE	
	GRANICA UPU-a "TRSTENO - VELIKI STOL"
	ZEMLJIŠTE U VLASNIŠTVU INVESTITORA
	OBUHVAT ZONE A - ZONA HOTELA
	OBUHVAT ZONE B - ZONA VILA
CESTOVNI PROMET	
	GLAVNA PRISTUPNA CESTA (PROFIL A)
	SPOREDNA PRISTUPNA CESTA (PROFIL B)
JAVNE TELEKOMUNIKACIJE	
	KORISNIČKI SPOJNI TELEKOMUNIKACIJSKI VOD - PLANIRANI
ELEKTROENERGETIKA	
	DALEKOVOĐ 10(20) kV - PLANIRANI
	TRANSFORMATORSKA STANICA 10(20) / 0.4 kV - PLANIRANA

URBANISTIČKI PLAN UREĐENJA "TRSTENO - VELIKI STOL"



LIST BR: 2.2.	PROMETNA, ULIČNA I KOMUNALNA INFRASTRUKTURNA MREŽA - Elektroenergetika i telekomunikacije IZVORNIK
Županija: DUBROVAČKO - NERETVANSKA	Grad: DUBROVNIK
Naziv prostornog plana: URBANISTIČKI PLAN UREĐENJA "TRSTENO - VELIKI STOL" IZVORNIK	
Naziv kartografskog prikaza: PROMETNA, ULIČNA I KOMUNALNA INFRASTRUKTURNA MREŽA - Elektroenergetika i telekomunikacije	
Broj kartografskog prikaza: 2.2.	Mjerilo kartografskog prikaza: 1 : 1000
Odluka predstavničkog tijela o izradi plana (službeno glasilo):	Odluka predstavničkog tijela o donošenju plana (službeno glasilo):
Odluka o izradi Urbanističkog plana uređenja "Trsteno-Veliki Stol" (Službeni glasnik Grada Dubrovnika, 10/14., 14/15.)	Odluka o donošenju Urbanističkog plana uređenja "Trsteno-Veliki Stol" (Službeni glasnik Grada Dubrovnika, 07/16.)
Javna rasprava (datum objave): 08. siječnja 2016.	Javni uvid održan: od 18. siječnja 2016. do 16. veljače 2016.
Pečat tijela odgovornog za provođenje javne rasprave:	Odgovorna osoba za provođenje javne rasprave:
	Jelena Lončarić, univ.spec.admin.urb.
	Mjesto i datum izrade plana: Dubrovnik, lipanj 2016.
Suglasnosti i mišljenja nadležnih organa uprave na plan: Suglasnost Ministarstva graditeljstva i prostornog uređenja - Uprava za prostorno uređenje, pravne poslove i programe Europske unije (KLASA: 350-02/16-13/32, URBROJ: 531-05-16-6, od 05. svibnja 2016.)	
Pravna osoba / tijelo koje je izradilo plan: IGH URBANIZAM d.o.o. DUBROVNIK	
Pečat pravne osobe / tijela koje je izradilo plan:	Odgovorna osoba:
	dr.sc. Zrinka Rudež, dipl.ing.arch. Direktor
Odgovorni voditelj izrade plana:	
	dr.sc. Zrinka Rudež, dipl.ing.arch.
Stručni tim u izradi plana:	
Marin Brčić, dipl.ing.grad. Ivica Banović, dipl.ing.prom. Jurica Knežo, mag.geogr. i mag.ing.geod.et.geonif. Nikolina Vuković-Kolenčić, dipl.ing.grad. Katarina Mojaš, mag.ing.arch.	dr.sc. Zrinka Rudež, dipl.ing.arch. Melkior Sendarević, mag.ing.arch. Stjepo Vojvoda, dipl.inž.et. Željko Vukelić, dipl.ing.arch.
Pečat predstavničkog tijela:	Predsjednik predstavničkog tijela:
	Mato Franković
Istovjetnost ovog prostornog plana s izvornikom ovjerava:	Pečat nadležnog tijela:
(ime, prezime i potpis)	

TUMAČ PLANSKOG ZNAKOVLJA





GRANICE

-  GRANICA UPU-a "TRSTENO - VELIKI STOL"
-  KONTAKTNI PROSTOR
-  OBUHVAT ZONE A - ZONE HOTELA
-  OBUHVAT ZONE B - ZONE VILA

CESTOVNI PROMET

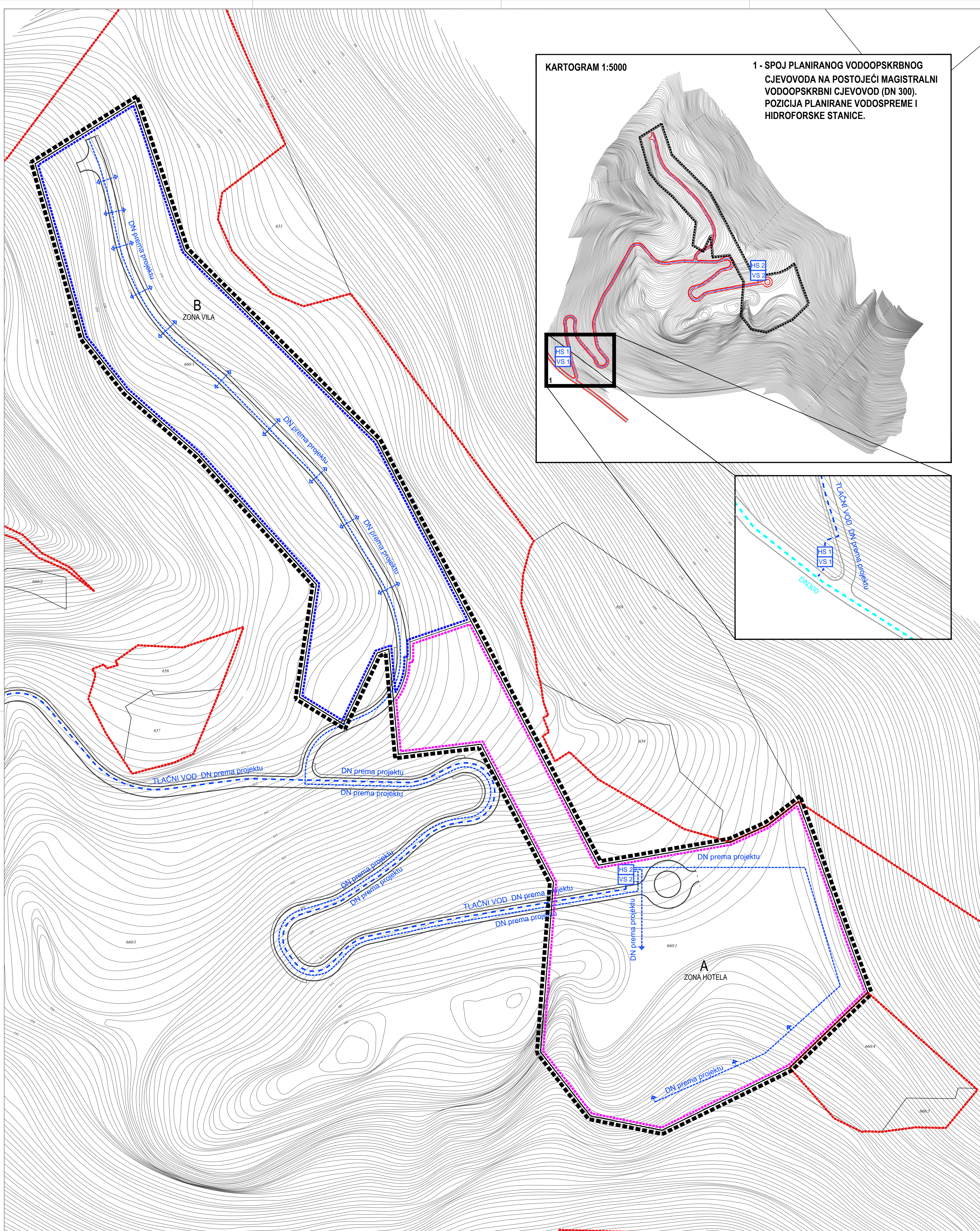
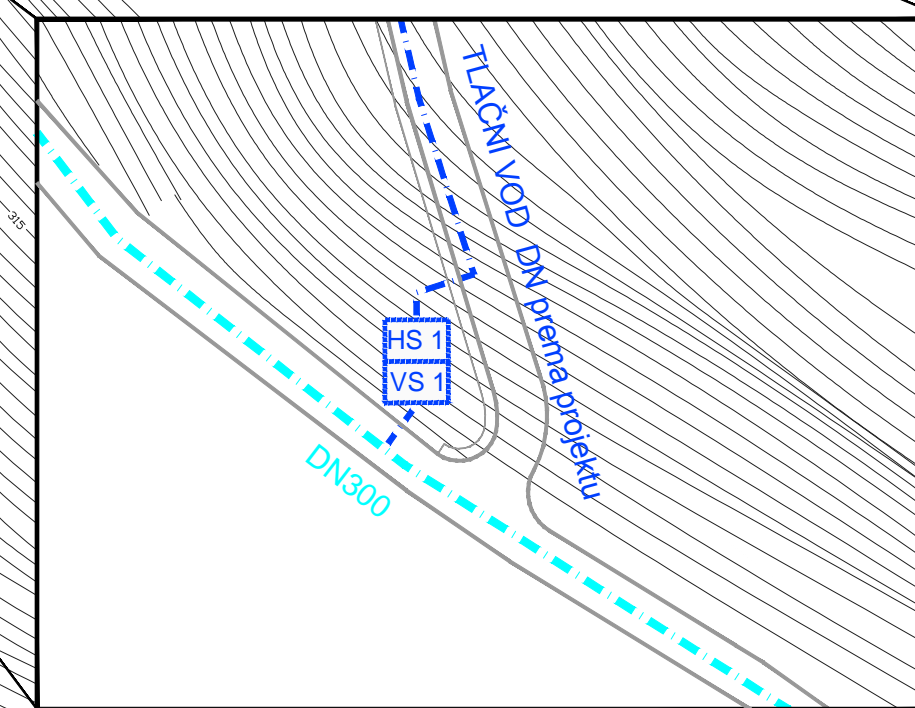
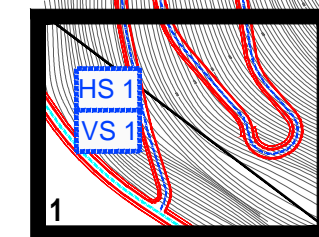
-  GLAVNA PRISTUPNA CESTA (PROFIL A)
-  SPOREDNA PRISTUPNA CESTA (PROFIL B)

VODOOPSKRBA

-  MAGISTRALNI VODOOPSKRBNI CJEVOVOD - POSTOJEĆI
-  VODOOPSKRBNI CJEVOVOD - PLANIRANI
-  VODOSPREMA - PLANIRANA
-  HIDROFORSKA STANICA - PLANIRANA

KARTOGRAM 1:5000

1 - SPOJ PLANIRANOG VODOOPSKRBNOG CJEVOVODA NA POSTOJEĆI MAGISTRALNI VODOOPSKRBNI CJEVOVOD (DN 300). POZICIJA PLANIRANE VODOSPREME I HIDROFORSKE STANICE.

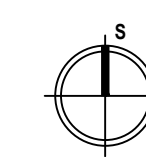


URBANISTIČKI PLAN UREĐENJA "TRSTENO - VELIKI STOL"

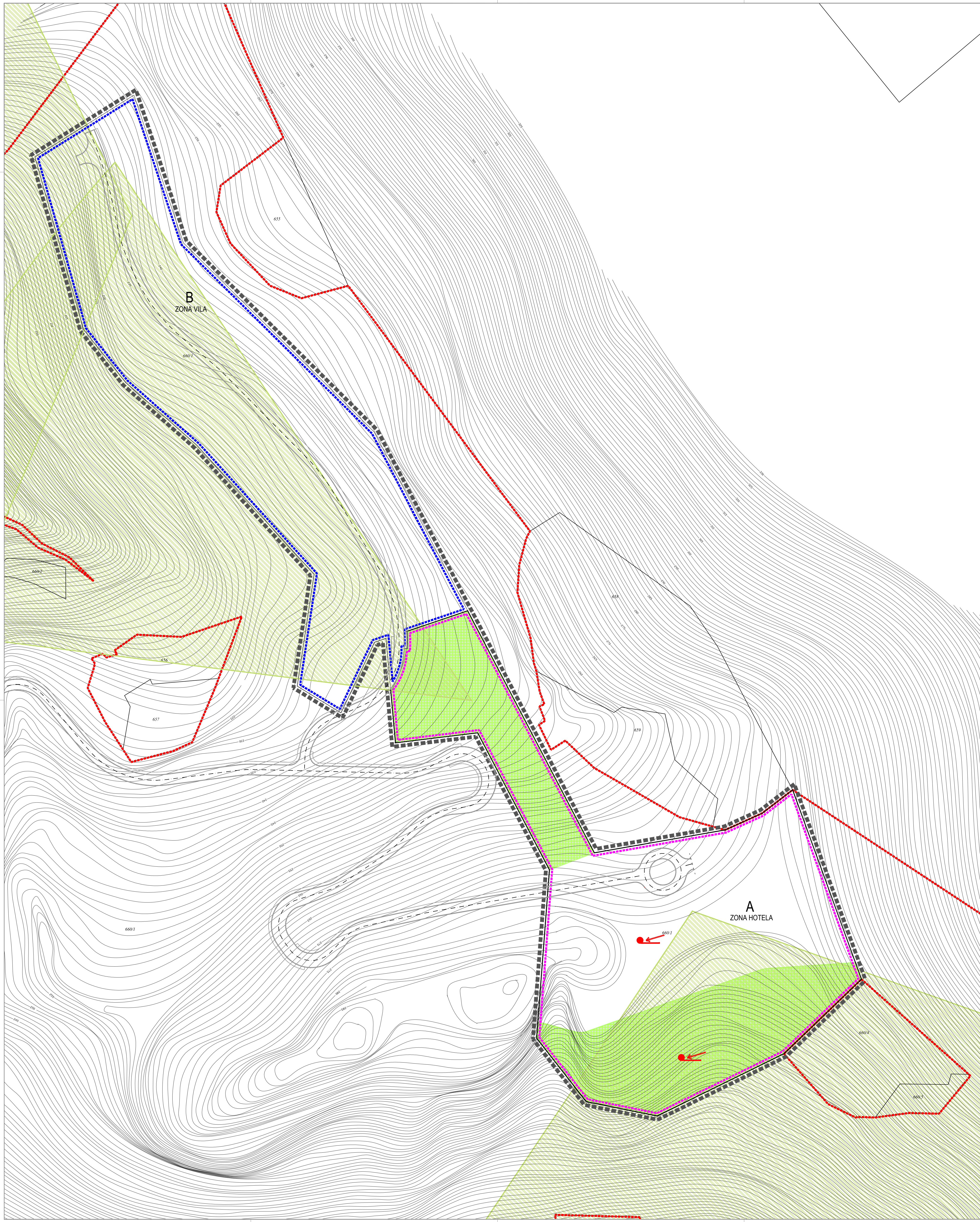
LIST BR: 2.3 PROMETNA, ULIČNA I KOMUNALNA INFRASTRUKTURNA MREŽA - Vodoopskrba
IZVORNIK



0 10 m 50 m 100 m



Županija: DUBROVAČKO - NERETVANSKA	Grad: DUBROVNIK
Naziv prostornog plana: URBANISTIČKI PLAN UREĐENJA "TRSTENO - VELIKI STOL"	
Naziv kartografskog prikaza: PROMETNA, ULIČNA I KOMUNALNA INFRASTRUKTURNA MREŽA - Vodoopskrba	
Broj kartografskog prikaza: 2.3.	Mjerilo kartografskog prikaza: 1 : 1000
Odluka predstavničkog tijela o izradi plana (službeno glasilo):	Odluka predstavničkog tijela o donošenju plana (službeno glasilo):
Odluka o izradi Urbanističkog plana uređenja "Trsteno-Veliki Stol" (Službeni glasnik Grada Dubrovnika, 10/14., 14/15.)	Odluka o donošenju Urbanističkog plana uređenja "Trsteno-Veliki Stol" (Službeni glasnik Grada Dubrovnika, 07/16.)
Javna rasprava (datum objave): 08. siječnja 2016.	Javni uvid održan: od 18. siječnja 2016. do 16. veljače 2016.
Pečat tijela odgovornog za provođenje javne rasprave:	Odgovorna osoba za provođenje javne rasprave:
	Jelena Lončarić, univ.spec.admin.urb.
	Mjesto i datum izrade plana: Dubrovnik, lipanj 2016.
Suglasnosti i mišljenja nadležnih organa uprave na plan: Suglasnost Ministarstva graditeljstva i prostornog uređenja - Uprava za prostorno uređenje, pravne poslove i programe Europske unije (KLASA: 350-02/16-13/32, URBROJ: 531-05-16-6, od 05. svibnja 2016.)	
Pravna osoba / tijelo koje je izradilo plan: IGH URBANIZAM d.o.o. DUBROVNIK	
Pečat pravne osobe / tijela koje je izradilo plan:	Odgovorna osoba:
	dr.sc. Zrinka Rudež, dipl.ing.arch. Direktor
Odgovorni voditelj izrade plana:	
	dr.sc. Zrinka Rudež, dipl.ing.arch.
Stručni tim u izradi plana:	
Marin Brčić, dipl.ing.grad. Ivica Banović, dipl.ing.prom. Jurica Knežo, mag.geogr. i mag.ing.geod.et.geograf. Nikolina Vuković Kolendić, dipl.ing.grad. Katarina Mojaš, mag.ing.arch.	dr.sc. Zrinka Rudež, dipl.ing.arch. Melkior Sendarević, mag.ing.arch. Stjepo Vojvoda, dipl.inž.et. Željko Vukelić, dipl.ing.arch.
Pečat predstavničkog tijela:	Predsjednik predstavničkog tijela:
	Mato Franković
Istovjetnost ovog prostornog plana s izvornikom ovjerava:	Pečat nadležnog tijela:
(ime, prezime i potpis)	

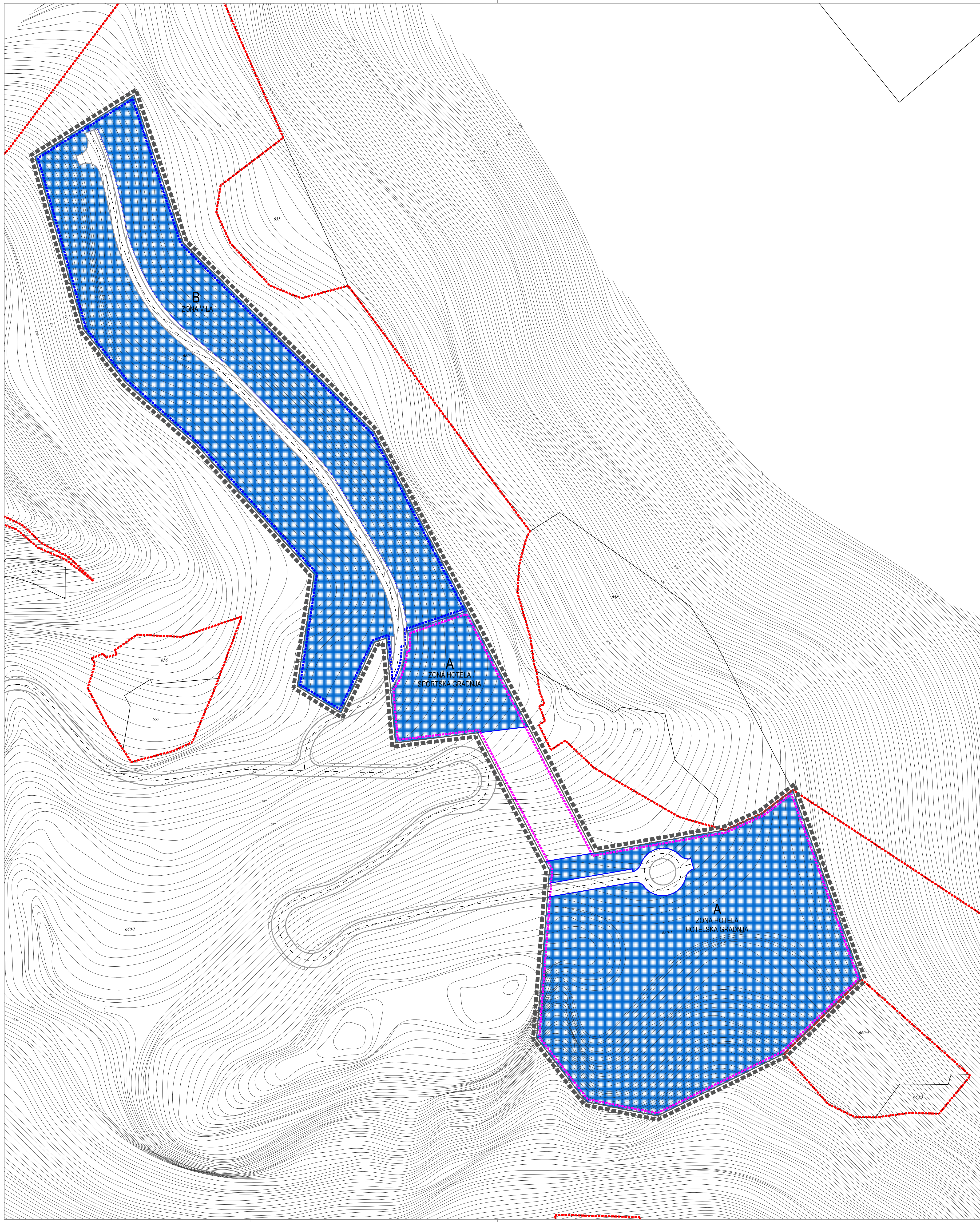


TUMAČ PLANSKOG ZNAKOVLJA

GRANICE	
	GRANICA UPU-a "TRSTENO - VELIKI STOL"
	ZEMLJIŠTE U VLASNIŠTVU INVESTITORA
	OBUH VAT ZONE A - ZONA HOTELA
	OBUH VAT ZONE B - ZONA VILA
CESTOVNI PROMET	
	OS CESTE
	GLAVNA PRISTUPNA CESTA (PROFIL A)
	SPOREDNA PRISTUPNA CESTA (PROFIL B)
KRAJOBRAZNE VRIJEDNOSTI	
	KUTEVI KVALITETNIH PANORAMSKIH VIZURA
	VRIJEDNI DIJELOVI KRAJOBRAZA (točke i potezi kompozicijskih, panoramskih i vizurnih vrijednosti)
	Područje najveće vizualne eksponiranosti - potrebno pažljivo uklapanje u arhitektonskom i krajobraznom smislu

URBANISTIČKI PLAN UREĐENJA "TRSTENO - VELIKI STOL"

LIST BR: 3.	UVJETI KORIŠTENJA, UREĐENJA I ZAŠTITE POVRŠINA IZVORNIK
	0 10 m 50 m 100 m
Županija: DUBROVAČKO - NERETVANSKA	Grad: DUBROVNIK
Naziv prostornog plana: URBANISTIČKI PLAN UREĐENJA "TRSTENO - VELIKI STOL" IZVORNIK	
Naziv kartografskog prikaza: UVJETI KORIŠTENJA, UREĐENJA I ZAŠTITE POVRŠINA	
Broj kartografskog prikaza: 3.	Mjerilo kartografskog prikaza: 1 : 1000
Odluka predstavničkog tijela o izradi plana (službeno glasilo):	Odluka predstavničkog tijela o donošenju plana (službeno glasilo):
Odluka o izradi Urbanističkog plana uređenja "Trsteno-Veliki Stol" (Službeni glasnik Grada Dubrovnika, 10/14., 14/15.)	Odluka o donošenju Urbanističkog plana uređenja "Trsteno-Veliki Stol" (Službeni glasnik Grada Dubrovnika, 07/16.)
Javna rasprava (datum objave): 08. siječnja 2016.	Javni uvid održan: od 18. siječnja 2016. do 16. veljače 2016.
Pečat tijela odgovornog za provođenje javne rasprave:	Odgovorna osoba za provođenje javne rasprave:
	Jelena Lončarić, univ.spec.admin.urb.
	Mjesto i datum izrade plana: Dubrovnik, lipanj 2016.
Suglasnosti i mišljenja nadležnih organa uprave na plan: Suglasnost Ministarstva graditeljstva i prostornog uređenja - Uprava za prostorno uređenje, pravne poslove i programe Europske unije (KLASA: 350-02/16-13/32, URBROJ: 531-05-16-6, od 05. svibnja 2016.)	
Pravna osoba / tijelo koje je izradilo plan: IGH URBANIZAM d.o.o. DUBROVNIK	
Pečat pravne osobe / tijela koje je izradilo plan:	Odgovorna osoba:
	dr.sc. Zrinka Rudež, dipl.ing.arch. Direktor
Odgovorni voditelj izrade plana:	
	dr.sc. Zrinka Rudež, dipl.ing.arch.
Stručni tim u izradi plana: Marin Brčić, dipl.ing.grad. dr.sc. Zrinka Rudež, dipl.ing.arch. Ivica Banović, dipl.ing.prom. Melkior Sendarević, mag.ing.arch. Jurica Knežo, mag.geogr. i mag.ing.geod.et.geofiz. Stjepo Vojvoda, dipl.inž.et. Nikolina Vuković-Kolendić, dipl.ing.grad. Željko Vukelić, dipl.ing.arch. Katarina Mojsić, mag.ing.arch.	
Pečat predstavničkog tijela:	Predsjednik predstavničkog tijela:
	Mato Franković
Istovjetnost ovog prostornog plana s izvornikom ovjerava:	Pečat nadležnog tijela:
(ime, prezime i potpis)	

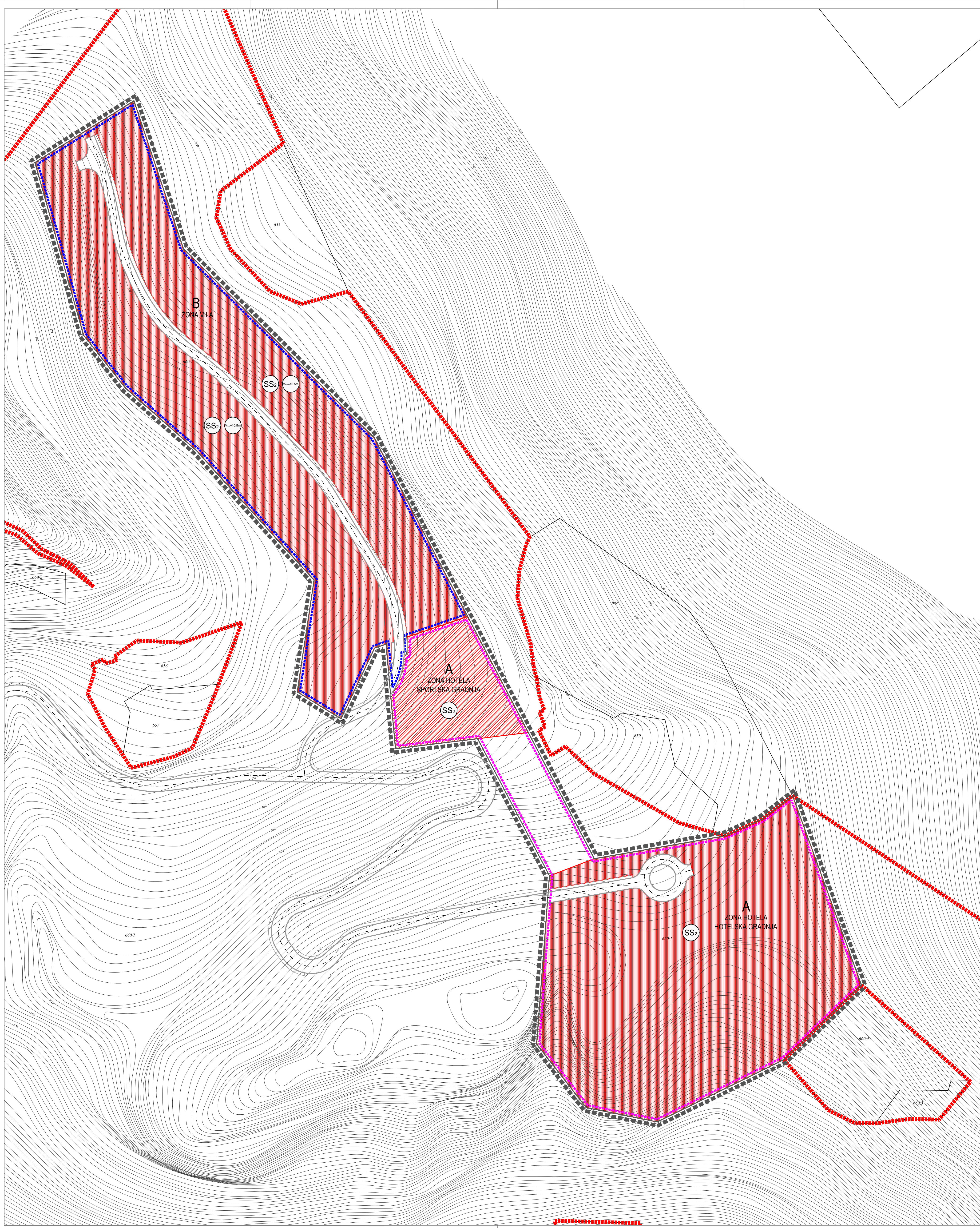


TUMAČ PLANSKOG ZNAKOVLJA

GRANICE	
	GRANICA UPU-a "TRSTENO - VELIKI STOL"
	ZEMLJIŠTE U VLASNIŠTVU INVESTITORA
	OBUH VAT ZONE A - ZONA HOTELA
	OBUH VAT ZONE B - ZONA VILA
CESTOVNI PROMET	
	OS CESTE
	GLAVNA PRISTUPNA CESTA (PROFIL A)
	SPOREDNA PRISTUPNA CESTA (PROFIL B)
OBLICI KORIŠTENJA	
	NOVA GRADNJA

URBANISTIČKI PLAN UREĐENJA "TRSTENO - VELIKI STOL"

LIST BR: 4.1	NAČIN I UVJETI GRADNJE - Oblici korištenja IZVORNIK	
Županija: DUBROVAČKO - NERETVANSKA	Grad: DUBROVNIK	
Naziv prostornog plana: URBANISTIČKI PLAN UREĐENJA "TRSTENO - VELIKI STOL" IZVORNIK		
Naziv kartografskog prikaza: NAČIN I UVJETI GRADNJE - Oblici korištenja		
Broj kartografskog prikaza: 4.1	Mjerilo kartografskog prikaza: 1 : 1000	
Odluka predstavničkog tijela o izradi plana (službeno glasilo):		Odluka predstavničkog tijela o donošenju plana (službeno glasilo):
Odluka o izradi Urbanističkog plana uređenja "Trsteno-Veliki Stol" (Službeni glasnik Grada Dubrovnika, 10/14., 14/15.)		Odluka o donošenju Urbanističkog plana uređenja "Trsteno-Veliki Stol" (Službeni glasnik Grada Dubrovnika, 07/16.)
Javna rasprava (datum objave): 08. siječnja 2016.	Javni uvid održan: od 18. siječnja 2016. do 16. veljače 2016.	
Pečat tijela odgovornog za provođenje javne rasprave:		Odgovorna osoba za provođenje javne rasprave:
		Jelena Lončarić, univ.spec.admin.urb.
		Mjesto i datum izrade plana: Dubrovnik, lipanj 2016.
Suglasnosti i mišljenja nadležnih organa uprave na plan: Suglasnost Ministarstva graditeljstva i prostornog uređenja - Uprava za prostorno uređenje, pravne poslove i programe Europske unije (KLASA: 350-02/16-13/32, URBROJ: 531-05-16-6, od 05. svibnja 2016.)		
Pravna osoba / tijelo koje je izradilo plan: IGH URBANIZAM d.o.o. DUBROVNIK		
Pečat pravne osobe / tijela koje je izradilo plan:		Odgovorna osoba:
		dr.sc. Zrinka Rudež, dipl.ing.arch. Direktor
Odgovorni voditelj izrade plana:		
dr.sc. Zrinka Rudež, dipl.ing.arch.		
Stručni tim u izradi plana: Marin Brčić, dipl.ing.grad. dr.sc. Zrinka Rudež, dipl.ing.arch. Ivica Banović, dipl.ing.prom. Melkior Sendarević, mag.ing.arch. Jurica Knežo, mag.geogr. i mag.ing.geod.et.geoinf. Stjepo Vojvoda, dipl.inž.et. Nikolina Vuković-Kolendić, dipl.ing.grad. Željko Vukelić, dipl.ing.arch. Katarina Mojsić, mag.ing.arch.		
Pečat predstavničkog tijela:		Predsjednik predstavničkog tijela: Mato Franković
Istovjetnost ovog prostornog plana s izvornikom ovjerava:		Pečat nadležnog tijela:
(ime, prezime i potpis)		



TUMAČ PLANSKOG ZNAKOVLJA

GRANICE	
	GRANICA UPU-a "TRSTENO - VELIKI STOL"
	ZEMLJIŠTE U VLASNIŠTVU INVESTITORA
	OBUH VAT ZONE A - ZONA HOTELA
	OBUH VAT ZONE B - ZONA VILA
CESTOVNI PROMET	
	OS CESTE
	GLAVNA PRISTUPNA CESTA (PROFIL A)
	SPOREDNA PRISTUPNA CESTA (PROFIL B)
NAČIN GRADNJE	
	TURISTIČKA GRADNJA samostojeći postojeće - SS ₁ , samostojeći planirano - SS ₁ ,
	SPORTSKA GRADNJA samostojeći postojeće - SS ₁ , samostojeći planirano - SS ₁ ,
	MAKSIMALNA DOPUŠTENA UKUPNA VISINA OBJEKTA (m)

URBANISTIČKI PLAN UREĐENJA "TRSTENO - VELIKI STOL"

LIST BR: 4.2	NAČIN I UVJETI GRADNJE - Način gradnje IZVORNIK
	0 10 m 50 m 100 m
Županija: DUBROVAČKO - NERETVANSKA	Grad: DUBROVNIK
Naziv prostornog plana: URBANISTIČKI PLAN UREĐENJA "TRSTENO - VELIKI STOL" IZVORNIK	
Naziv kartografskog prikaza: NAČINI I UVJETI GRADNJE - Način gradnje	
Broj kartografskog prikaza: 4.2	Mjerilo kartografskog prikaza: 1 : 1000
Odluka predstavničkog tijela o izradi plana (službeno glasilo):	Odluka predstavničkog tijela o donošenju plana (službeno glasilo):
Odluka o izradi Urbanističkog plana uređenja "Trsteno-Veliki Stol" (Službeni glasnik Grada Dubrovnika, 10/14., 14/15.)	Odluka o donošenju Urbanističkog plana uređenja "Trsteno-Veliki Stol" (Službeni glasnik Grada Dubrovnika, 07/16.)
Javna rasprava (datum objave): 08. siječnja 2016.	Javni uvid održan: od 18. siječnja 2016. do 16. veljače 2016.
Pečat tijela odgovornog za provođenje javne rasprave:	Odgovorna osoba za provođenje javne rasprave:
	Jelena Lončarić, univ.spec.admin.urb.
	Mjesto i datum izrade plana: Dubrovnik, lipanj 2016.
Suglasnosti i mišljenja nadležnih organa uprave na plan: Suglasnost Ministarstva graditeljstva i prostornog uređenja - Uprava za prostorno uređenje, pravne poslove i programe Europske unije (KLASA: 350-02/16-13/32, URBROJ: 531-05-16-6, od 05. svibnja 2016.)	
Pravna osoba / tijelo koje je izradilo plan: IGH URBANIZAM d.o.o. DUBROVNIK	
Pečat pravne osobe / tijela koje je izradilo plan:	Odgovorna osoba:
	dr.sc. Zrinka Rudež, dipl.ing.arch. Direktor
Odgovorni voditelj izrade plana:	
	dr.sc. Zrinka Rudež, dipl.ing.arch.
Stručni tim u izradi plana:	
Marin Brčić, dipl.ing.grad. Ivica Banović, dipl.ing.prom. Jurica Knežo, mag.geogr. i mag.ing.geod.et.geogr. Nikolina Vuković-Kolendić, dipl.ing.grad. Katarina Mojaš, mag.ing.arch.	dr.sc. Zrinka Rudež, dipl.ing.arch. Melkior Sendarević, mag.ing.arch. Stjepo Vojvoda, dipl.inž.et. Željko Vukelić, dipl.ing.arch.
Pečat predstavničkog tijela:	Predsjednik predstavničkog tijela:
	Mato Franković
Istovjetnost ovog prostornog plana s izvornikom ovjerava:	Pečat nadležnog tijela:
(ime, prezime i potpis)	